

Résumé exécutif

4.1.2	Axes de renforcement des capacités opérationnelles la commune -----	31
4.1.3	Structure des comptes administratifs sur trois (03) exercices -----	33
4.2	Principaux services de l'espace communal -----	34
4.3	Principales potentialités (ressources) de la Commune -----	34
4.4	Synthèse des données collectées sur la petite enfance -----	45
4.5	Synthèse des données sur les populations réfugiées -----	47
4.6	Synthèse des données sur les populations autochtones -----	47
4.7	Économie locale -----	47
4.8	Synthèse des données sur les changements climatiques -----	48
4.9	Principaux problèmes et besoins identifiés et consolidés par secteur -----	51
4.10	Esquisse du Plan d'Utilisation et de Gestion des Terres de l'espace communal -----	57
4.11	Cadre logique par secteur -----	59
4.12	Coût estimatif du PCD -----	134
5	PLANIFICATION -----	136
5.1	Vision et objectifs du PCD -----	137
5.2	Éléments de cadrage -----	Erreur ! Signet non défini.
5.2.1	Tableau consolidé des projets prioritaires -----	139
5.2.2	Cadrage budgétaire sur la base des CA (sur trois ans) -----	152
5.2.3	Ranking des villages -----	153
5.2.4	Validation des données de base par secteur -----	159
5.2.5	Détermination du niveau d'accès aux services sociaux de base -----	159
5.2.6	Ressources mobilisables et échéances -----	160
5.3	Planification stratégique -----	162
5.3.1	Élaboration des programmes techniques (sur 05 ans) -----	162
5.4	Analyse évaluative des programmes par rapport à l'atteinte des ODD -----	166
5.5	Planification opérationnelle -----	170
5.5.1	Cadre de Dépenses à Moyen Terme (CDMT) des projets prioritaires -----	170
5.5.2	Plan d'investissement annuel (PIA) -----	178
5.5.3	Plan opérationnel en faveur des populations vulnérables -----	186

5.5.4	Coût estimatif du PIA -----	186
5.5.5	Plan de Passation des marchés du PIA -----	186
6	SUIVI-ÉVALUATION-----	187
6.1	Composition et attributions du comité de suivi-évaluation du PCD -----	188
6.1.1	Composition du comité de suivi-évaluation -----	188
6.1.2	Attributions des membres du comité de suivi-évaluation -----	188
6.1.3	Noms et attributs des membres du CCSE du PCD -----	189
6.2	Indicateurs de suivi et d'évaluation du PIA-----	190
6.3	Dispositifs, outils et fréquences du reporting -----	191
6.4	Mécanisme de préparation du PIA et de révision du PCD -----	191
6.4.1	Mécanisme de préparation du PIA -----	Erreur ! Signet non défini.
6.4.2	Mécanisme de révision du PCD -----	Erreur ! Signet non défini.
7	COMMUNICATION DE LA MISE EN ŒUVRE -----	193
7.1	Stratégie et esquisse de plan de communication-----	Erreur ! Signet non défini.
	CONCLUSION-----	198
	BIBLIOGRAPHIE -----	201
	ANNEXES -----	203

Fiche signalétique de la commune

FICHE SIGNALÉTIQUE DE PRESENTATION DE LA COMMUNE DE MBALMAYO	
Date de création	31 août 1950
Superficie	650 km ²
Population	103 425 habitants
Ethnies	<i>Bane, Ewondo</i> et les ethnies issues des autres Régions du Cameroun et d'ailleurs.
Nombre de villages	02 groupements (<i>Bane Nord</i> et <i>Bane Centre</i>) 28 villages avec chefferies de 3 ^{ème} degré
Activités économiques	Agriculture, élevage, pêche, artisanat, exploitation forestière, petits commerce, micro finance, industries de transformation de bois, etc...
Infrastructures sociales	Infrastructures éducatives, sanitaire, sportives, routières, les réseaux d'eau, électricité, télécommunication, marchés...
Conseiller Municipal	Le Conseil Municipal de la Commune de Mbalmayo est composé de 41 membres. 17 femmes 24 hommes tous issus du RDPC. 04 décès
Personnel communal	Le personnel de la Commune est composé de 55 agents. 14 contractuels, 10 décisionnaires, 29 temporaires et 02 fonctionnaires en détachement.
Patrimoine communal	Bâtiments ; matériel roulant ; terrains, infrastructures...
Réseau de relation	Tutelle, SDE, chefferies traditionnelles, congrégations religieuses, ONG, Associations, GIC, partenaires au développement,
Principales forces	<ul style="list-style-type: none"> ▪ Participation efficace des conseillers aux sessions ; ▪ Commissions opérationnelles dans l'ensemble, au cours des sessions ; ▪ Exécutif communal dynamique et visionnaire ▪ Maire dynamique, engagé et fédérant son équipe autour d'une vision commune ; ▪ Personnels dévoués et disponibles ; ▪ Existence d'un syndicat des communes du département (SYCONYS) ; ▪ Forte élite regroupée au sein d'une association développement (ADENSO) ; ▪ Bonnes gestion des partenariats.
Principales faiblesses	<ul style="list-style-type: none"> ▪ Non-respect des dispositions légales, relatives au nombre de sessions à tenir par an (<i>la Commune se limite à 2 sessions : vote du budget et adoption des Comptes administratif et de gestion</i>) ; ▪ Non arrimage des plans de campagne au CDMT et PIA, contenus dans le PCD ; ▪ Faible diffusion des résolutions des séances de conseils et d'appropriation par les conseillers municipaux de leur rôle de relais de l'information, vers les populations à la base ; ▪ Aucun programme de travail prévu par les commissions techniques du conseil, pendant l'inter session ;

Plan Communal de Développement de Mbalmayo

	<ul style="list-style-type: none"> ▪ Non-respect des dispositions légales, relatives aux dates butoirs de tenues des sessions de vote du budget et d'adoption des Comptes administratif et de gestion ; ▪ Non-respect des dispositions légales, relatives au dépôt des comptes de gestion à la chambre des comptes ; ▪ Dépendance vis-à-vis des CAC ; ▪ Retard dans le paiement des salaires des agents ; ▪ Non maîtrise du nombre exact de contribuables ; ▪ Faible niveau de maturation des projets à soumettre à la programmation des investissements publics ; ▪ Absence d'un inventaire de recollement du patrimoine.
Opportunités	<ul style="list-style-type: none"> ▪ Disponibilité d'un Plan Communal de Développement ; ▪ Disponibilité d'un Plan Stratégique de Développement de la ville de Mbalmayo, avec un contrat de ville avec le MINH DU ; ▪ Plus de 45% des conseillers ont un niveau d'instruction élevé ; ▪ Tous les conseillers sont issus d'une même chapelle politique ; ▪ Bonne représentativité des femmes et des jeunes au sein du conseil municipal ; ▪ Disponibilité d'un noyau d'agents qualifiés sur lequel s'appuyer ; ▪ Diversité des relations.
Obstacles :	<ul style="list-style-type: none"> ▪ Conflits de leadership et rivalités politiques entre camarades du même parti ; ▪ Campagnes de démobilisation des populations, sur les résolutions prises en conseil ; ▪ Absence d'une plate-forme de concertations avec les services et structures externes ; ▪ Conflits de compétences avec certains services extérieures.

Tableau 1 : Fiche signalétique de la commune

LISTE DES SIGLES ET ACRONYMES

LISTE DES TABLEAUX

LISTES DES PHOTOS

LISTES DES CARTES

LISTES DES FIGURES

LISTES DES ANNEXES

RÉSUMÉ EXÉCUTIF

Pour atteindre l'objectif de réduction de la pauvreté, de la croissance et de l'emploi, le Cameroun a opté de faire de la Décentralisation son cheval de bataille. Celle-ci est désormais l'axe fondamental de promotion du développement, de la démocratie et de la bonne gouvernance au niveau local à travers les lois N°2004/017 et 18 du 22 juillet 2004 d'orientation de la décentralisation et celle applicable aux Communes qui mettent l'accent sur le transfert des compétences par l'Etat à ces dernières.

C'est dans cette optique que le Gouvernement du Cameroun, avec l'aide de la Communauté internationale, a mis en place le Programme National de Développement Participatif (PNDP), pour donner aux Collectivités Territoriales Décentralisées et aux communautés à la base, les moyens d'une participation effective au processus de développement.

Le Plan Communal de Développement (PCD) est un document qui permet à la Commune de MBALMAYO de disposer d'un outil de définition, d'impulsion, d'orientation, et de mise en œuvre de sa stratégie de développement :

- En faisant un état des lieux de la situation de développement dans les 28 secteurs de son espace géographique et en arrêtant les actions à entreprendre ;
- En élaborant et en validant un plan d'action stratégique de développement de l'espace géographique de la commune et un Plan d'Investissement Annuel (PIA) pour 2019 ;
- En créant un cadre de concertation entre tous les acteurs de développement ;
- En élaborant un plan de communication sur le PCD au sein de l'institution communale et une stratégie de recherche des financements pour la réalisation des actions envisagées ;
- En renforçant les capacités des acteurs locaux en vue de les rendre plus aptes à suivre, à évaluer et à pérenniser la mise en œuvre et le processus de planification locale.

L'approche méthodologique utilisée pour l'élaboration du Plan Communal de Développement (PCD) a été subdivisée en sept étapes qui sont : la préparation de l'ensemble du processus, le diagnostic participatif, la planification, la mobilisation des ressources, la programmation, la mise en œuvre et le suivi-évaluation.

Ainsi, du diagnostic participatif conduit dans les 28 secteurs et à travers le DIC, le DEUC, le DPNV, découlent les résultats suivants :

- L'agriculture est marquée par des cultures de rente (cacao, palmier à huile), des cultures de subsistance (banane plantain, tubercules, céréales, etc.) et des cultures maraichères ;
- L'élevage tant artisanal que moderne (constituée de porcins, caprins, volailles, etc.) est destiné soit à la consommation, soit au commerce ;
- La pêche est pratiquée de manière artisanale ;
- Le commerce est marqué par la vente des produits vivriers et manufacturés avec l'existence de plusieurs marchés, des boutiques, des débits de boisson et du petit commerce ;
- Le transport est marqué par la présence des mototaxis.

Dans la perspective de la mise en œuvre des projets contenus dans le plan, les aspects socio-environnementaux sont pris en compte, notamment avec les mesures d'atténuation des impacts négatifs et d'optimisation de ceux positifs, de même que la mise sur pieds d'un plan sommaire de gestion de l'environnement, ainsi qu'un plan de renforcement des capacités.

Plan Communal de Développement de Mbalmayo

Les activités de planification dans les 29 secteurs (en considérant l'institution communale comme étant un secteur) ont permis à la Commune d'élaborer des cadres logiques qui prévoient un coût estimatif global de **14 297 860 000 FCFA** (quatorze milliards deux cent quatre-vingt-dix-sept millions huit cent soixante mille Francs CFA), un CDMT de **524 747 359 FCFA** (cinq cent vingt-quatre millions sept cent quarante-sept mille trois cent cinquante-neuf francs CFA), et un PIA de **318 631 375 FCFA** (trois cent dix-huit millions six cent trente un mille trois cent soixante-quinze francs CFA).

Des programmes d'amélioration de l'offre des services Sociaux de base, de promotion du développement économique et protection de l'environnement, de promotion de la culture, des sports et appui à la jeunesse et support pour la gouvernance et l'administration locale, ont été élaborés pour une période quinquennale, issus des secteurs du commerce, de l'eau et de l'énergie, de l'éducation de base, de l'environnement, de l'institution communale, des mines et industrie, de la santé publique, du tourisme et loisir, des travaux publics, de l'habitat et développement urbain. Les coûts respectifs de ces programmes sont les suivants : **165 327 338 FCFA** (cent soixante-cinq millions trois cent vingt-sept mille trois cent trente-huit francs CFA) pour le programme Social ; **284 786 669 FCFA** (deux cent quatre-vingt-quatre millions sept cent quatre-vingt-six mille six cent soixante-neuf francs CFA) pour le programme économique ; **19 713 331 FCFA** (dix-neuf millions sept cent treize mille trois cent trente un francs CFA) pour le programme environnemental ; et, **79 913 655 FCFA** (soixante-dix-neuf millions neuf cent treize mille six cent cinquante-cinq francs CFA) pour le programme support.

A l'issue du processus, un Comité de Suivi-Evaluation de la mise en œuvre du PCD a été mis en place, ainsi qu'un plan de communication.

La mise en œuvre du PCD repose sur deux axes fondamentaux que sont :

- L'amélioration de l'accès des populations aux services sociaux de qualité ;
- L'amélioration du niveau de la production économique et de l'emploi.

1 INTRODUCTION

1.1 Contexte et justification

Le Cameroun dans sa vision de développement à l'horizon 2035 s'est fixé pour objectif de devenir un pays émergent. Cette volonté contenue dans le DSCE se formule en ces termes: « le Cameroun un pays émergent, démocratique et uni dans sa diversité ». L'atteinte de cette vision repose sur quatre piliers : i) réduire la pauvreté à un niveau socialement acceptable, ii) devenir un pays à revenus intermédiaire, iii) atteindre le stade de nouveau pays industrialisé, iv) renforcer l'unité nationale et consolider le processus démocratique. Une revue de cette stratégie est prévue à l'horizon 2020 pour évaluer le niveau de mise en œuvre des stratégies dans chaque secteur.

La Stratégie pour la croissance et l'emploi s'arrime à la constitution révisée et adoptée en 1996 qui fait une part belle à l'option de décentralisation. La promulgation en 2004 des textes d'application, notamment les lois n°2004/017 sur l'orientation de la décentralisation, prescrit le transfert des compétences aux Collectivités Territoriales Décentralisées et l'élaboration des plans de développement communaux.

Le programme national de développement participatif (PNDP) est l'un des cadres opérationnels de la mise en œuvre de cette vision dans ses composantes : « Appui au développement local » et « appui aux Communes dans le cadre de la décentralisation ».

Dans sa 2^{ème} phase, il est marqué entre autres par :

- Le recentrage de la responsabilité de la mise en œuvre du Programme sur la Commune pour une vision territoriale de l'espace communal ;
- L'instauration d'un système d'allocation pour le cofinancement des actions de développement des communes.

A la suite d'un diagnostic préliminaire en vue de la détermination des indicateurs des valeurs, une convention a été signée entre la Commune de Mbalmayo et le PNDP pour le financement de l'élaboration d'un Plan Communal de Développement (PCD) et les activités connexes.

1.2 Objectifs

L'objectif global de la planification est d'aider la commune de Mbalmayo à définir sa vision de développement, élaborée à l'issue d'un processus participatif.

De manière spécifique, il est question de :

- Réaliser la monographie de la Commune ;
- Mener un diagnostic participatif ;
- Elaborer une planification stratégique ;
- Présenter les ressources mobilisables par la commune ;
- Programmer ses investissements ;
- Elaborer son cadre socio environnemental sommaire des investissements du CDMT ;
- Mettre en place un dispositif de suivi évaluation de la mise en œuvre ;

1.3 Structure du document

Le Plan Communal de Développement de Mbalmayo est réalisé sur la base des objectifs consignés dans les termes du contrat passé entre la Commune et l'OAL, et les TDR de l'élaboration du PCD. Il est constitué de six parties :

- Introduction
- Méthodologie
- Présentation sommaire de la commune
- Planification stratégique
- Programmation
- Mécanisme de suivi-évaluation

2 MÉTHODOLOGIE

La méthodologie utilisée pour l'accomplissement de la mission s'est appuyée sur le manuel guide méthodologique de planification régionale et locale du MINEPAT qui prescrit sept étapes, pour la conduite de ce processus, que sont : la préparation du processus ; le diagnostic participatif ; la planification ; la mobilisation des ressources ; la programmation des projets ; la mise en œuvre du plan et le suivi évaluation.

2.1 Préparation de l'ensemble du processus

La préparation de l'ensemble du processus s'est faite en deux principales étapes :

- La 1^{ère} était la préparation au sein de l'OAL. Elle s'est déroulée du 3 au 6 janvier 2011, au cours d'un atelier de restitution aux planificateurs, sur la conduite des diagnostics dans les villages.
- La 2^e était l'atelier de lancement des activités qui s'est tenu le 7 janvier 2011 dans la salle des actes de l'hôtel de ville de Mbalmayo. L'objectif de cet atelier était d'informer et de sensibiliser les différentes parties prenantes, autorités communales, administratives et toutes les forces vives,



Photo 1 : Une vue de l'atelier de restitution dans le cabinet de l'OAL

2.1.1 La préparation pédagogique

2.2 La préparation dans la commune

2.3 Collecte des informations et traitement

2.3.1 Collecte des informations dans le cadre du DIC

Il s'est agi de :

- La collecte des données
- L'analyse et le traitement des données,
- L'analyse de la gestion communale sur le plan des ressources humaines, financières, patrimoniales et des relations.
- La présentation et validation du DIC

2.3.2 Collecte des informations dans le cadre du DEUC

Au cours du diagnostic de l'espace urbain communal, les étapes suivantes ont marqué celui-ci :

- L'identification des potentialités, problèmes et contraintes par secteur,
- L'identification des différents corps de métiers
- L'analyse des problèmes.

2.3.3 Collecte des informations dans le cadre DPNV

Ici, a prévalu :

- Le recrutement et le renforcement des capacités des planificateurs ;
- La constitution des équipes de planificateurs par village ;
- La préparation des contrats de travail ;
- La préparation du matériel de travail.

2.4 Consolidation des données du diagnostic et cartographie

La consolidation des données collectées, nous a permis de faire une synthèse des problèmes identifiés par secteur, grâce aux différents diagnostics menés au niveau de l'espace rural, urbain et de l'institution communale. Un plan d'utilisation et de gestion durable des terres a été élaboré sur la base de l'usage actuellement fait dudit espace. La collecte des informations et le pointage par GPS des infrastructures existantes a permis de constituer un fichier de données consolidées (Excel) de la Commune, sur les secteurs à infrastructures. Il a par la suite été identifié les besoins en infrastructures dans chacun de ces secteurs.

2.5 Atelier de planification, de mobilisation des ressources et de programmation

Tenue du 21 au 23 janvier 2019 dans la salle des actes de la commune de Mbalmayo, plusieurs étapes se sont succédées :

- La lecture, l'enrichissement, la restitution et la validation des cadres logiques ;
- La présentation et la relecture des microprojets prioritaires par village et de l'espace urbain communal ;
- L'élaboration d'un ranking général et d'un ranking sectoriel en vue de déterminer l'ordre de financement des projets ;
- L'élaboration du plan d'investissement annuel ;
- L'élaboration du cadre sommaire de gestion environnemental des MP, du CDMT ;
- L'élaboration du plan de passation de marché du PIA ;
- La mise en place du mécanisme de suivi – évaluation du PCD;
- La prise en compte des objectifs du développement durable (ODD)
- L'élaboration du plan de communication du PCD ;

2.5.1 Préparation de l'atelier de planification

Il s'est agi de :

- La rédaction des cadres logiques sur vingt-huit (28) secteurs ayant abouti à la production de trente-deux (32) cadres logiques ;
- La ventilation des cadres logiques et des invitations aux différentes parties prenantes ;

2.5.2 Mobilisation des ressources

La mobilisation des ressources a permis à la commune de définir les investissements qu'elle pourra entreprendre pour l'année en cours. C'est ainsi qu'au cours de cet atelier, plusieurs partenaires ont été dénombrés au rang desquels :

- PNDP ; 75 797 083
- FEICOM : 1 332 111 575
- BIP : 318 327 700
- Commune : 707 026 414

- Autres 220 000 000

2.6 Mise en place du mécanisme de suivi évaluation-participatif

3
PRÉSENTATION SOMMAIRE
DE LA COMMUNE

3.1 Localisation de la commune

La Commune de Mbalmayo est située à 48 km au Sud de la capitale Yaoundé. Elle fait partie d'un ensemble constitué des six unités administratives du Nyong et So'o, avec pour particularité qu'elle est le chef-lieu dudit Département. **Cette Commune a été créée par arrêté n°431 du 31 août 1950.** Avec une superficie d'environ 650 km² et une population estimée à près de **103 425** habitants (projection recensement général de la population et de l'habitat 2005), la densité de la population est de **107 h/km²**. La zone urbaine représente plus de 70% de cette population. Mbalmayo est constitué de deux (02) groupements et vingt-huit (28) villages, elle est limitée.

- Au Nord-est par la Commune de Mfou
- Au Nord-Ouest par la Commune de Bikok,
- Au Sud par la Commune de Mengueme,
- Au Sud-est par Commune de Nkolmetet.

La population de la Commune est cosmopolite, avec comme principales ethnies autochtones les *mvog owon tsog*, les *mvog ndi*, les *mvog mane zeh*, les *mvog amougou*, les *mvog zouga* et les *mvog ekwabena*. Il existe cependant un véritable brassage d'ethnies venant de tous les coins du Cameroun et d'ailleurs.

Tableau 2 : Villages de la Commune et caractéristiques de la population

N°	Village	Taille de la population	Femmes	Hommes	Enfants (moins de 5 ans)	Jeunes (moins de 16 ans)
1	AVEBE	489	199	90	67	133
2	ABANG	700	335	130	75	160
3	NKOUMADJAP	510	246	124	45	95
4	NKOLNYAMA	619	276	187	53	103
5	BIYAN	512	259	107	41	105
6	MEKOMO	818	352	269	77	120
7	MEMIAM	500	261	108	39	92
8	FAKELE I	295	141	95	21	38
9	FAKELE II	382	170	115	30	67
10	AKOMETAM	525	265	147	35	78
11	NGAT BANE/NGAT Plantation	619	284	180	47	108
12	EKOMBITÉ	882	394	230	106	152
13	NKOLNGUET	882	425	246	75	136
14	NKOLNGOCK I	682	337	145	45	155
15	NKOLNGOCK II	200	76	64	13	47
16	AKOMNYADA I	360	150	130	31	49
17	AKOMNYADA II	600	208	230	42	120
18	ASSANZOA	607	259	173	50	125
19	MBEDOUMOU	680	314	155	66	145
20	OVANGOUL	800	362	208	88	142
21	NSENG NLONG IV	682	367	207	33	75
22	NSENG NLONG II	782	397	271	53	61
23	NSENG NLONG III	625	296	252	29	48
24	NSENG NLONG I	800	387	180	63	170
25	ZAMAKOE	1700	744	345	256	355
26	NGALLAN	4500	1800	1200	700	800
27	OYACK I	4200	1600	800	800	1000
28	OYACK II	3500	1300	900	500	800
Total village		20 751	9304	5588	2180	3679
Espace urbain						

Plan Communal de Développement de Mbalmayo

N°	Village	Taille de la population	Femmes	Hommes	Enfants (moins de 5 ans)	Jeunes (moins de 16 ans)
1	NEWTOWN	15 700	6200	4000	2000	3500
2	OBECK	13 500	6300	4000	1200	2000
3	MBOCKULU	7300	3200	2500	600	1000
4	SACAFOM	3300	1300	1000	300	700
5	MECANICIEN	2850	1200	800	350	500
6	NKONGSI	4500	1700	1400	500	900
7	CENTRE - VILLE (Dépôt)	1800	800	600	100	300
Total espace urbain		48 950	20 700	14 300	5 050	8 900
TOTAL COMMUNE		69 701	30 004	19 888	7 230	12 579

3.2 Milieu biophysique

3.2.1 Relief

Le relief de la commune de Mbalmayo est constitué dans l'ensemble de petits plateaux d'altitudes moyennes n'excédant pas les 700m, avec des collines à pentes douces. Il est légèrement incliné vers la partie sud et chaque plateau est entouré de fonds de vallées, drainés par des cours d'eaux d'importances variables, prenant pour la plupart leur source dans le Nyong.

3.2.2 Climat

❖ Le climat de la localité est de type équatorial guinéen classique avec quatre saisons bien distinctes :

- Une petite saison de pluie qui s'étend de mi-mars à la fin du mois de juin ;
- Une petite saison sèche qui va de fin juin à mi-août ;
- La grande saison des pluies qui va de mi-août à mi-novembre ;
- La grande saison sèche qui s'étend de mi-novembre à mi-mars.

La température moyenne annuelle se situe autour de 25,7 °C. La pluviométrie moyenne est de 1800 mm avec un pic au mois d'octobre. On observe cependant des perturbations, qui se manifestent par de fortes périodes de chaleur qui surviennent en saison des pluies, avec un début prématuré des pluies et leur arrêt brusque. Ces perturbations dérèglent le calendrier agricole et ont une forte incidence sur les rendements agricoles.

3.2.3 Hydrographie

La commune de Mbalmayo est drainée par de nombreux cours d'eau d'importance variable. Le plus important de par la longueur et le débit est le fleuve *Nyong*, les autres cours d'eau permanent sont les rivières : *konglo, mvolyé, assana, ntoutoumou, mefou, mbare edou, ossobelo, minsolo, mendibvini, beyem, mbeme, akoumbegue, manembeme, akok, manefala, mbambo, boa, ebolo...* ces cours d'eau sont pour la plupart utilisés pour les besoins domestiques des populations et la pêche.



Photo 2 : Une vue du fleuve Nyong

3.2.4 Pédologie

Les sols de la localité sont à prédominance *ferralitiques* et *hydro morphes*.

Les sols *ferralitiques* sont constitués sur roches acides moyennement ou fortement dénaturés. Les sols ferralitiques ont de bonnes propriétés physiques. Ce sont des sols profonds qui ont une bonne perméabilité, une micro structure stable qui les rend moins susceptibles à l'érosion par rapport aux autres types de sols ; ils sont bien drainés, mais peuvent devenir secs (sécheresse édaphique) à cause de leur faible capacité de rétention d'eau par la fraction minérale du sol. Les propriétés chimiques par contre sont moins favorables à cause de leurs faibles capacités de rétention des cations par la fraction minérale du sol. Sous culture intensive, une part appréciable de ces ions sont retirés du système par des exportations (plantes, érosion). Si ces exportations se sont compensées par des apports extrêmes d'engrais où par une longue période de jachère ; ces sols se dégradent rapidement. Pendant que toutes les cultures vivrières peuvent y être pratiquées avec de bons rendements lorsque le taux de matières organiques du sol est satisfaisant ; du point de vue de l'aménagement il présente de bonnes caractéristiques mécaniques pour la construction des routes et des bâtiments.

Les sols *hydro morphes* se rencontrent dans des zones marécageuses et aux abords de cours d'eau. Ils sont exploités pour les cultures maraîchères de contre saison.

3.2.5 Forêt : Flore et Faune

La végétation est considérablement influencée par le relief légèrement accidenté et par la forte action anthropique. La localité est dominée par des forêts secondaires de type équatorial humide, mais il existe encore des parties n'ayant jamais subi l'action de l'homme. Celles-ci alternent par endroit avec des plantations de palmier à huile, et des espaces laissés en jachère ou en friche. Les formations végétales herbeuses rencontrées sur jachère et friche sont dominées par *Chromolaena odorata*, *Imperata cylindrica*, *Ageratum conyzoides*, *Lantana camara*, les mimosacées, les marantacées. Sur les sols hydromorphes, la végétation est dominée par la raphise *marécagus*. La richesse des forêts qui entourent la Commune est assez importante Les essences répertoriées sont les suivantes :

Tableau 3 : Principales essences de la localité

Nom local	Non Commercial	Nom scientifique	utilisation
Akom	Frake	<i>Terminalia Superba</i>	Bois d'œuvre -Médecine
Essingang	Bubinga	<i>Guiboursia Tessmani</i>	Bois d'œuvre -Médecine
Elon	Tali	<i>Erithropheum ivorens</i>	Bois d'œuvre
Ayos	Ayous	<i>Triplochiton Scleroxilon</i>	Bois d'œuvre
Eyeng	Movingui	<i>Distemonenthus benthamianus</i>	Bois d'œuvre

Plan Communal de Développement de Mbalmayo

Adjap	Moabi	<i>Baillonella toxisperma</i>	Alimentation-Médecine
Ando 'o	Mange sauvage	<i>Irvingia gabonensis</i>	Alimentation
Abam	Iroko	<i>Chorophora excelsa</i>	Bois d'œuvre
Adoum	Okan	<i>Cylicodiscus gabonensis</i>	Bois d'œuvre
Atui	Piptadenla dabema	<i>Piptadeniastrum africanum</i>	Médecine
Ekouk	Emien	<i>Alstonia congensis</i>	Médecine
Asse	Sapeli	<i>Entandrophragma cylindricum</i>	Bois d'œuvre
Eteng	Ilomba caraboard	<i>Pycnanthus angolensis</i>	Médecine
Oveng	Bubinga rouge	<i>Guibourtia demeusei</i>	Bois d'œuvre

Mbalmayo est relativement riche en ressources fauniques, ceci se justifie par la présence de zones de forêt vierge. Les espèces généralement rencontrées sont : les petits mammifères, rongeurs, les reptiles. L'avifaune est représentée par les toucans, les calaos, les éperviers, etc....



Photo 3 : la végétation dans la Commune de Mbalmayo

Tableau 4: Principales ressources fauniques de la localité

Nom local	Non usuel	Nom scientifique
Ngôm	Atherure	<i>Atherure africanus</i>
Mvep	Aulacode	<i>Tryonomys swinderianus</i>
Koe-si	Rat de gambie	<i>Cricetomys sp</i>
Akpwe	Vipère	<i>Bitis gabonica</i>
Kôe	Singe	<i>Cercopithecus sp</i>
Ossen	Ecureuil	<i>Funisciurus sp</i>
zoaye	Civette	<i>Viverra civéta</i>
Okeka	Pangolin	<i>Nanis tricuspis</i>
Obam	Epervier	<i>Accipiter erythropus</i>
Emvou	Antilope	<i>Bovidae sp</i>
Sô	Biche	<i>Céphalophus sp</i>
Nka'a	Varan	<i>Varanus niloticus</i>
Ngôm	atherure	<i>Atherure africanus</i>
Okpwen	Lièvre	<i>Lepus crawshavi</i>
Vae	Nandinie	<i>Nandinia binotata</i>
Wa'a	Chimpanzé	<i>Pan troglodytes</i>
Ensine	Genette servaline	<i>Geneta servalina</i>
Oboute	Mangouste brune	<i>Crossarchus obscurus</i>

La Commune de Mbalmayo dispose d'un potentiel naturel diversifié.

La forêt : elle offre une multitude de ressources ligneuses et non ligneuses. Ses produits ont fait l'objet d'une exploitation abusive par le passé avec la proximité des usines de transformation de bois qui s'y étaient implantées. Celles-ci ont encouragées l'exploitation frauduleuse avec les populations locales et les divers partenaires. Loi n° 94/01 du 20 janvier 1994 portant régime des forêts, de la faune et de la pêche, pour une gestion intégrée assurant de façon soutenue et durable, la conservation et l'utilisation desdites ressources et des différents écosystèmes a favorisé la réduction de la fraude et encourager la création de forêts communautaires. La Commune de Mbalmayo dispose de trois FC (ADIZAN 4992 ha, ADINMBIA 4730 ha, COVIMOF 5000 ha) Ces forêts souffrent pour la plupart du problème de gestion. Les principaux responsables utilisent les bénéfices pour des fins personnelles et non communautaires. Deux réserves forestières sont tout de même bien préservées dans la Commune : la réserve de Mbalmayo et celle de Zamakoé.

Les ressources hydrographiques : celles-ci sont constituées du fleuve Nyong et de nombreuses rivières et ruisseaux à travers la Commune. Le Nyong présente des potentialités sur le plan de l'écotourisme et de la pêche industrielle puisqu'étant navigable sur de longues distances. Son importance de par son débit lui a valu la construction d'une station de traitement des eaux à Akomnyada. Cette station ravitaille la capitale Yaoundé et ses environs en eaux potable. Il représente ainsi l'une des potentialités sur lesquelles la Commune compte reposer son développement dans le futur. Les autres cours d'eaux à débit permanent, sont utilisés pour les besoins d'approvisionnement en eau des populations et la pêche artisanale. Ils peuvent aussi être favorables à la mise en place du système d'approvisionnement en eaux potable par gravitation, moins coûteux que les forages classiques.

Les carrières de sable et de roches : l'extraction de sable est l'une des activités économiques en plein essor dans la Commune. Des carrières sont créées partout où se trouvent des bas-fonds et marécages en bordure de cours d'eaux. Cette activité présente cependant quelques dangers quant à la manière dont l'exploitation est menée. Aux abords du fleuve Nyong, les carrières installées à proximité des habitations sont une menace, parce qu'elles augmentent le lit du Nyong et le risque d'inondations est très élevé. Les carrières de roches connaissent par contre un niveau d'exploitation faible à cause du coût élevé du matériel d'exploitation. Celle installée dans la ville de Mbalmayo représente également une menace pour la ville, à cause des secousses régulières engendrées lors de l'utilisation des dynamites. La solution évidente est qu'elle soit délocalisée.

Les sites naturels : la Commune de Mbalmayo dispose de plusieurs sites naturels. Les plus en vue sont situés à Akomé tam dont la structure des grottes (sacrées) fait l'objet d'attraction. Un autre situé à Nsengnlong présente aussi des particularités à découvrir. Ces sites peuvent faire l'objet de développement des activités touristiques.

3.3 Milieu humain

3.3.1 Historique

Dans les années 1900, du temps de l'occupation allemande. Mbalmayo était un petit village dénommé "*Akom Vimli*" et habité par la tribu *Bane*. L'appellation, "*Akom Vimli*" qui signifie "*rocher profond*", est tirée de ce rocher sur lequel repose une grande partie de la ville. Après la première guerre mondiale et les changements qui s'en sont suivis, les Français arrivés en 1914 furent frappés par l'accueil et l'hospitalité du chef tribal du coin, *MBALLA et son épouse MEYO*. Ils vont en reconnaissance donner à cette localité, le nom de ce Chef qui devient Mbalmayo.

La Commune de Mbalmayo a été créée par arrêté n°431 du 31 août 1950 et est devenue par la suite Commune Mixte urbaine par arrêté N° 7639 du 11 novembre 1955. Le 1^{er} juillet 1958, elle est érigée par la loi N°58/77, en Commune de plein exercice et à la faveur de la loi 74/23 du 5 décembre 1974 portant organisation communale, la localité devient Commune Urbaine. La fusion, de la Commune urbaine à régime spécial et la Commune rurale de Mbalmayo, intervenue en 1996 a été conservée jusqu'à la promulgation des lois N°2004/017 et 018 sur la Décentralisation.

3.3.2 Population

Elle est constituée de deux (02) groupements (*Bane centre et Bane nord*) et vingt-huit (28) villages. Le caractère cosmopolite de sa population, en fait un moule de brassage d'ethnies venant de tous les coins du Cameroun et d'ailleurs, vivant en paix et dans l'harmonie. Les *Bane*, constitués des *mvog owon tsog*, *mvog ndi*, *mvog mane zeh*, *mvog zouga*, *enkoé*, *mezong* et *mvog ekwabena*, sont la principale ethnie autochtone de la localité. Ils représentent environ 40% de la population totale.

Groupements	Villages	Ethnies
Bane Centre	NKOUMADJAP	<i>Mvog owon tsog</i>
	NKOLNYAMA	<i>Mvog owon tsog</i>
	BIYAN	<i>Mvog owon tsog</i>
	MEKOMO	<i>Mvog owon tsog</i>
Bane Nord	AVEBE	<i>Mvog mane zeh</i>
	ABANG	<i>Mvog mane zeh</i>
	MEMIAM	<i>Mvog mane zeh</i>
	FAKELE I	<i>Mvog mane zeh</i>

FAKELE II	<i>Mvog mane zeh</i>
AKOMETAM	<i>Mvog mane zeh</i>
NGAT BANE	<i>Mvog mane zeh</i>
EKOMBITÉ	<i>Mvog ndi</i>
NKOLNGUET	<i>Mvog owon tsog</i>
OYACK I	<i>Mvog ekwabena</i>
NKOLNGOCK I	<i>Mvog ekwabena</i>
NKOLNGOCK II	<i>Mvog ekwabena</i>
AKOMNYADA I	<i>Enkoé</i>
AKOMNYADA II	<i>Enkoé</i>
ASSANZOA	<i>Mvog zouga</i>
MBEDOU MOU	<i>Mvog owon tsog</i>
OVANGOUL	<i>Mvog owon tsog</i>
NSENG NLONG IV	<i>Mvog owon tsog</i>
NSENG NLONG III	<i>Mvog owon tsog</i>
NSENG NLONG II	<i>Mvog owon tsog</i>
NSENG NLONG I	<i>Mvog owon tsog</i>
ZAMAKOE	<i>Mvog owon tsog</i>
NGALLAN	<i>Mvog ekwabena</i>
OYACK II	<i>Mvog ekwabena</i>

Tableau 4 : Liste des villages par groupement

De par sa position de ville carrefour, Mbalmayo est la principale porte d'entrée des localités de la Région du Sud et des pays voisins, On y accède par voies bitumées, avec d'une part la nationale N°2 par Ebolowa, vers le Gabon et la Guinée Equatoriale et d'autre part, la nationale N°9 par Sangmélina, vers le Congo Brazzaville et le Gabon. Aussi, depuis les indépendances, la localité s'est positionnée comme ville des services et plaque tournante pour la commercialisation du cacao, du bois et des produits agro-pastoraux.

3.3.3 Religions

3.3.4 Activités économiques

La Commune de Mbalmayo dispose d'un potentiel économique remarquable. Tous les secteurs d'activités, du primaire au tertiaire y sont représentés. Mais le secteur primaire est de loin le plus important et l'agriculture se taille la plus grande part.

➤ Secteur primaire

Les principales activités économiques de ce secteur reposent sur l'agriculture, l'élevage, la pêche, la chasse, l'exploitation forestière et collecte des PFNL et l'artisanat.

- **Agriculture:** l'agriculture joue un rôle primordial dans l'économie locale. Elle est la première source de revenus des populations et garantit l'autosuffisance alimentaire. Les activités agricoles sont très diversifiées et plus de 90% des exploitants agricoles se trouvent en zone rurale. Les produits agricoles courants sont les cultures de rente, constituées du cacao, palmier à huile et un peu de café robusta par endroits. Les cultures vivrières et maraîchères ici sont la banane plantain, le manioc, la patate douce, le macabo, les ignames, le maïs, l'arachide, le concombre, le soja, le haricot et autres tomates, piments, oignons, aubergines..., sont autant de spéculations qui abondent dans cette zone et inondent les marchés locaux et ceux des environs. Il faut cependant noter que

cette agriculture est pratiquée sur de faibles superficies, avec des techniques culturales traditionnelles et un matériel rudimentaire. Aussi la plupart des producteurs sont encore tournés vers l'agriculture de subsistance. Certains professionnels du domaine tendent de plus en plus vers la semi-Modernisation de leurs activités.

- **Elevage** : l'élevage en divagation est le mode d'élevage le plus répandu au sein des communautés en zone rurale. Chaque famille possède des poules, des chèvres, des moutons ou des porcs. Des tentatives d'intensification de cette activité se couronnent très souvent d'échecs, à cause de la prolifération des pestes, qui apparaissent généralement en période de transition entre les saisons. Les contraintes liées à l'élevage sont notamment la méconnaissance des techniques modernes d'élevage, la prolifération des maladies et le manque de suivi dû au faible encadrement des éleveurs.

L'on rencontre en zone urbain quelques élevages semi-modernes de volailles, porcins, ovins, caprins et bovins, qui contribuent à l'approvisionnement régulier des marchés locaux et des environs.

- **Pêche**: la pêche reste artisanale et se pratique dans le Nyong, les multiples rivières et ruisseaux de la localité et dans les étangs piscicoles. L'activité reste cependant pratiquée avec un matériel rudimentaire, ce qui ne permet pas d'atteindre une production optimale pouvant permettre d'approvisionner les marchés de manière régulière.
- **Chasse**: la chasse est pratiquée par toutes les couches de la population dans les villages. C'est une activité de subsistance du fait que ses produits font partie de l'alimentation de ces populations et le surplus est parfois revendu sur le marché. Elle se pratique généralement autour des plantations pour protéger les cultures ou dans les marécages régulièrement fréquentés par les animaux et même dans les forêts. Les techniques utilisées sont : la chasse au fusil, le piégeage, la chasse à courue. L'intensité de chasse a diminué considérablement à cause des barrières forestières et les patrouilles des personnels du MINFOF.
- **Exploitation forestière et collecte des PFNL**: la coupe de bois est une activité que pratiquent la plupart des couches sociales. Les populations abattent des essences forestières dont la destination principale est le bois de chauffe. La collecte de PFNL est le quotidien des populations. Elle concerne deux types de produits: les produits d'origine végétale constitués des plantes ou parties de plantes (les écorces, les feuilles, les fruits, les amandes, les tiges, les racines, les tubercules, les bulbes, les résines, les sèves, les fleurs et le fourrage) et de champignons ; et ceux d'origine animale : les chenilles, les peaux, les plumes, les cornes, les griffes, les dents, les os, les excréments, la soie, le miel, différents organes, les animaux eux-mêmes jusqu'aux termites. Les produits les plus exploités sont ceux qui rentrent directement dans l'alimentation courante.
- **Artisanat** : l'artisanat est une activité économique d'envergure dans la localité. Il manque cependant d'indicateurs fiables pour déterminer son niveau d'importance. Il est constitué de sculpteurs et de tisserands. Les principaux produits qu'offrent ce secteur sont : les objets sculptés, les hottes, les paniers, les manches à machettes, les mortiers, les pilons, les chaises, les nasses, les barques, et autres matériels en rotins. Un début d'attention est observé pour cette activité, avec la création dans le

cadre des ressources transférées par le MINPMEESA, d'un bureau des artisans installé au sein de l'institution communale.

➤ **Secteur secondaire**

Le secteur secondaire se caractérise par la reprise et l'expansion des activités industrielles.

- **Transformation du bois et métaux** : cette activité reprend du service dans la ville avec la réhabilitation des anciennes structures de transformation (ECAM Placage, COCAM, CAFOREX), la construction de nouvelles usines et les multiples menuiseries bois et métalliques, installées dans la Commune et utilisant un nombre important de personnels.
- **Transport** : le transport également est en plein regain de vitalité, avec la diversification des modes de desserte. C'est le cas du transport urbain et inter urbain (agences de voyages, particuliers) ; le transport par motos taxi que l'on retrouve autant en zone rurale qu'urbaine.
- **Tourisme** : la Commune dispose de plusieurs sites naturels offrant des attractions touristiques, notamment les grottes sacrées d'Akometam et de Nsengnlong et les berges du Nyong qui constituent un véritable espoir pour le développement de la ville, sur le plan de l'écotourisme et la pêche industrielle.
Les structures d'accueil, constituées d'hôtels, motels et auberges offrent à la ville de Mbalmayo une capacité d'accueil remarquable, qui se situe autour de 300 lits.
- **Commerce** : c'est une activité en pleine expansion dans la zone urbaine. La diversification des activités et la multiplicité des acteurs en sont une illustration de l'envergure que prend ce secteur dans la Commune. Il se caractérise en zone rurale par de petites échoppes et restaurants, qui offrent le service minimum constitué de produits de consommation de premières nécessités : pétrole, riz, savon, sel, allumettes et quelques produits manufacturés qui y arrivent périodiquement. En zone urbaine la plu part des activités, de ce corps de métier, y sont représentées.
- **Extraction minière** : elles sont principalement constituées de roches et du sable. La ruée vers l'extraction du sable dans le Nyong et les bas-fonds, le concassage des roches vendues en gravier et boules de pierres, témoignent de l'importance que revêtent ces métiers. Une carrière de gravier exploitée par la société BUNS, est d'ailleurs en service à Mbalmayo. La prolifération des chantiers de constructions dans les villes de Yaoundé, Mbalmayo et environs est à l'origine de cet essor que connaît le secteur. D'autres ressources minières sont disponibles dans la localité. Mais en l'absence de résultats de sondages fiables, nous nous en tenons aux déclarations des populations locales qui parlent de l'or, du fer, du diamant et de la bauxite dans la Commune.

➤ **Secteur tertiaire**

Le secteur tertiaire connaît un regain de vitalité dans la Commune.

- **Banque**: il existe à Mbalmayo un établissement bancaire de premier ordre et une multitude de micro finance. Les investissements en cours, engagés par les promoteurs, témoignent de la bonne marche de ces structures.
- **Assurances** : elles présentent une bonne tenue dans le marché. Plusieurs produits sont proposés aux souscripteurs, pour une Meilleure couverture des risques éventuels, quel que soit l'activité.

- **Transferts de fonds** : cette activité se développe à un rythme considérable dans la ville de Mbalmayo. L'on dénombre, pas moins d'une demi-dizaine de structures installées, avec une vingtaine de point de transfert d'argent.
- **Technologie de l'information et de la communication** : c'est l'un des secteurs les plus révolutionnaires des activités économiques de la Commune. La multiplicité des produits proposés, le nombre de personnes qui y exercent et les emplois créés, sont suffisamment illustratifs pour témoigner de la vitalité et de la florescence de l'activité. On y retrouve des vendeurs de crédits de communication (gros et détail), des spécialistes de la maintenance du matériel informatique, des téléphones et autres appareils informatiques, etc.

4 RÉSULTATS DU DIAGNOSTIC PARTICIPATIF

4.1 Synthèse du DIC

Le Conseil Municipal de la Commune de Mbalmayo est composé de 41 membres, dont 17 femmes et 24 hommes tous issus du RDPC. Quatre (04) décès ont été malheureusement enregistrés à ce jour. Toutes les ethnies autochtones et les grands groupes sociologiques vivant à Mbalmayo, y sont représentés.

L'exécutif actuel est constitué du Maire et de quatre adjoints, dont l'élection a été constaté par arrêté n° 0063/A/MINATD/DCTD du 01 novembre 2013.

Dans le cadre de l'exercice de leurs fonctions, l'exécutif communal est organisé sous l'impulsion du Maire comme suit :

- Le Maire est en charge de la gestion financière/matérielle et de la Coordination générale de la Commune.
- Le 1^{er} Adjoint au Maire est en charge de l'Etat Civil et des questions politiques ;
- Le 2^{ème} Adjoint au Maire est en charge de la Coopération décentralisée et du développement économiques ;
- Le 3^{ème} Adjoint au Maire est en charge du volet commercial ;
- Le 4^{ème} Adjoint au Maire est en chargé de la Circulation routière.

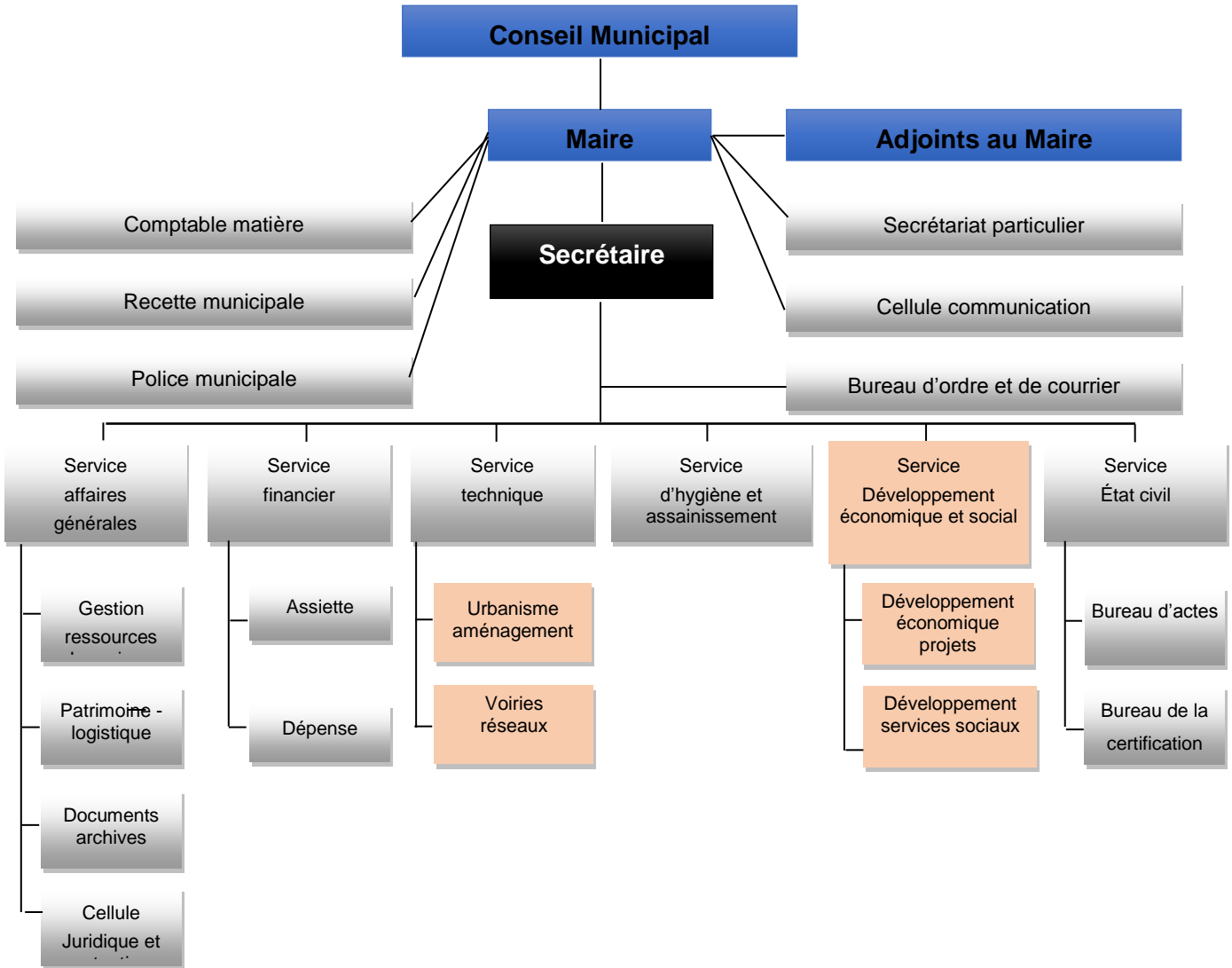
4.1.1 Organisation des commissions techniques

Les conseillers municipaux se constituent en commissions. Ces dernières sont des organes de réflexion et de consultation interne au sein du conseil municipal. Elles peuvent être élargies à des personnes ressources locales pouvant contribuer à l'analyse et à la résolution des problèmes de la municipalité. Les principales, constituées aux seins du conseil municipal de Mbalmayo, sont les suivantes :

- Commissions des finances ;
- Commissions des grands travaux ;
- Commissions des affaires sociales ;
- Commissions femme jeunes et développement ;
- Commissions agriculture, forêt et environnement.

Ces commissions se réunissent généralement deux fois par an et très souvent à la veille des sessions.

Organigramme de la Commune de Mbalmayo



Forces et faiblesses de l'administration communale

Les forces et faiblesses sont les suivantes :

Conseil Municipal	<ul style="list-style-type: none"> • Participation efficace des conseillers aux sessions • Commissions opérationnelles dans l'ensemble
Exécutif communal	<ul style="list-style-type: none"> • Maire entraînant l'ensemble de son équipe vers un idéal commun. • Impulsion par ce dernier d'une véritable dynamique de développement, qui fédère son équipe autour d'objectifs bien définie dans les documents de planification et de stratégie de développement de Mbalmayo.
Personnel communal	<ul style="list-style-type: none"> • Personnels dévoués et disponibles ; • Responsables fortement qualifiés en termes de diplôme et/ou expérience dans le domaine. • Disponibilité d'un noyau d'agents qualifiés sur lequel s'appuyer.
Gestion Administrative	<ul style="list-style-type: none"> • Disponibilité d'un plan communal de développement.

Plan Communal de Développement de Mbalmayo

	<ul style="list-style-type: none"> • Disponibilité d'un plan stratégique de développement de Mbalmayo avec un contrat de ville avec le MINH DU. • Début d'informatisation des services, pour la modernisation des méthodes et des outils de travail.
Gestion financière	<ul style="list-style-type: none"> • Bonnes performances dans la collecte des recettes
Gestion du patrimoine	<ul style="list-style-type: none"> • Patrimoine communal assez considérable
Gestion des relations	<ul style="list-style-type: none"> • Bonne gestion des partenariats

Les faiblesses :

Caractéristiques	Faiblesses
Conseil Municipal	<ul style="list-style-type: none"> • Faible diffusion des résolutions des séances de conseil municipal ; • Faible maîtrise du rôle de relais dans la transmission de l'information dans les deux sens ; • Faible maîtrise des rôles au sein des commissions ; • Déficit de communication avec les populations.
Exécutif communal	<ul style="list-style-type: none"> • Retard dans la validation des comptes administratifs ; • Non maturation des projets à soumettre à la programmation des investissements publics.
Personnel communal	<ul style="list-style-type: none"> • Non disponibilité des fiches de postes et méconnaissance des textes qui régissent les attributions des emplois communaux ; • Inexistence d'une politique de gestion du capital humain (liste de l'ensemble du personnel non disponible aux endroits stratégiques, absence d'une procédure d'évaluation des performances individuelles visant la motivation du personnel) ; • Sous-effectif dans certains services clés ; • Absence d'un système de récompenses et de sanctions, qui permettrait de redresser les mauvaises pratiques et de motiver le personnel méritant.
Gestion Administrative	<ul style="list-style-type: none"> • Organigramme de la Commune, non ajusté à l'Arrêté 00136 du MINATD de 2009, portant organisation des services communaux ; • Difficulté de coordination au sein de la commune, la place et le poids du SG ne sont pas assez affirmés • Déficit dans la circulation de l'information ; • Faible organisation du service de transmission des documents (<i>un bordereau devrait accompagner chaque document et être visé par chaque « ampliatrice »</i>). • Faible niveau d'archivage (<i>Tous les dossiers sont mélangés, rien n'est classé</i>) ; • Absence d'un local pour l'archivage, y compris pour l'état civil dont le local d'archivage est saturé, rendant ainsi difficile la recherche des actes. • Absence de manuel de procédures, source de dysfonctionnement qui permet à chacun d'agir à sa guise ou d'interpréter à sa façon les interventions et le mode de travail internes au sein de la commune. • Absence de fiches de poste qui accentue le déficit en matière de procédures et entraîne des zones de flou sur le « qui fait quoi », le partage des responsabilités. Ce qui peut entraîner des conflits internes de compétence. • Absence d'un véritable service des affaires générales qui permettrait de mieux assurer un meilleur suivi au quotidien des questions de logistiques, d'administration du personnel, d'entretien courant...

Caractéristiques	Faiblesses
Gestion financière	<ul style="list-style-type: none"> • Absence d'un manuel de procédures administratives, comptables et financières ; • Absence de fiches poste ; • Nombre trop important d'opérations traitées en régularisation (<i>toujours nommer un intérimaire lors de déplacements</i>) ; • Faible circulation de l'information entre les services de la chaîne financière (<i>nommer un intérimaire lors de déplacements</i>) ; • Faible implication du contrôle financier dans les actes à incidence financière pour un suivi périodique des activités sur la gestion financière de la commune ; • Etats de salaires produits par le SAF, non transmis systématiquement à la fin de chaque mois à la recette municipale pour traitement ; • Fichier du contribuable incomplet et ne permettant pas de mener à bien les analyses ; • Manque de fluidité des informations destinées aux usagers pour certaines situations récurrentes ; • Logiciel SIM-ba, pas accessible à tous ; • Absence d'un service d'archivage pour tous ces états financiers produits par la commune, qui permettrait un meilleur accès à l'information traitée au cours des années antérieures ; • Faible taux de recouvrement des taxes propres • Absence d'une stratégie d'amélioration des ressources financières
Gestion du patrimoine	<ul style="list-style-type: none"> • Absence d'un inventaire de recellement du patrimoine ; • Non achèvement de certains chantiers communaux ; • Absence d'un plan sommaire d'urbanisation ; • Absence d'un plan d'occupation des sols ;
Gestion des relations	<ul style="list-style-type: none"> • Absence d'un cadre de concertation avec les élites et autres partenaires au développement.

4.1.2 Axes de renforcement des capacités opérationnelles la commune

Au terme de l'identification et de l'analyse des faiblesses, s'en suivent les axes de renforcement suivants :

Le maire de la commune de Mbalmayo précise les défis de développement qui se posent à sa commune :

- *« Maitriser la population galopante pour maitriser l'accès aux services de base. On est à périphérie de Yaoundé, et une partie de la population de Yaoundé vient à Mbalmayo entraînant cet essor de population. Mais finalement Mbalmayo reçoit les « problèmes » à gérer ! Il faut que l'offre en services de bases suive, et Mbalmayo n'a pas les moyens suffisants. Des efforts sont faits par la commune pour améliorer la mobilité urbaine, l'accès à l'école, à la santé, à l'eau potable ... mais beaucoup reste à faire pour avoir les services de base adaptés à la démographie galopante*
- *Mbalmayo est une ville carrefour. Sa population doit s'approprier de cette ville carrefour, qui est une ville cosmopolite avec beaucoup de tribus. Cette appropriation passe par le besoin de faire comprendre aux habitants la nécessité de respecter le plan de développement urbain.*

- *La priorité doit être mise sur la mobilisation des ressources, ce qui implique des procédures adaptées et maîtrisées. Cette mobilisation des ressources est indispensable pour travailler à l'amélioration des services.*
- *Face à ces différents défis, l'équipe communale doit améliorer sa performance. Concernant le personnel de la commune cela passe par :*
 - *remettre le personnel en formation, faire évoluer les méthodes de travail...et que chacun joue son rôle,*
 - *fixer des objectifs à chaque service,*
 - *l'indépendance du politique sur l'administration,*
 - *une continuité de l'appareil administratif qui accompagne l'exécutif,*
 - *avoir une autre perception des relations avec les services de l'Etat. »*

Les échanges avec l'exécutif de la Commune sur les priorités, en lien avec ces défis, ont permis de formuler un enjeu en termes de renforcement de capacités d'ici la fin du mandat : « disposer d'une administration communale rénovée pour développer les ressources communales et améliorer les services apportés aux populations de la commune de Mbalmayo ».

Cette rénovation de l'administration communale est nécessaire de faire face aux différents défis de développement de la commune et lever une grande partie des déficits constatés. En effet, si la question des moyens se pose et se posera toujours, nombre de mesures peu coûteuses peuvent être initiées par la commune et auront une incidence directe sur sa fonctionnalité. La commune dispose de marges de progrès significatives en améliorant son organisation, le positionnement des RH ainsi que ses procédures.

La question qui se pose est : ce qu'il est possible de faire avec des moyens limités. Au regard des analyses conjointes menées, il ressort que la marge de manœuvre de la commune est relativement importante pour introduire des changements qualitatifs qui impacteront significativement sa capacité à délivrer des services.

En croisant et en consolidant les analyses précédentes, il se dégage cinq axes regroupant des actions complémentaires qui peuvent être entreprises directement par la Commune :

- **Une administration moderne s'appuyant sur des procédures connues et respectées**

Ce premier axe regroupe les actions touchant l'ajustement de l'organisation de la commune, ses procédures et les modalités de travail en interne.

- **Des RH en adéquation et avec les qualifications requises aux différents postes**

Ce deuxième axe concerne l'amélioration des RH en termes de positionnement, de formation et de couverture des besoins de recrutement.

- **Une chaîne des recettes et des dépenses améliorées pour augmenter les ressources financières de la commune**

Une fois l'organisation adaptée et les RH bien repositionnées, ce troisième axe permet de répondre à la priorité du maire relative à la mobilisation des ressources financières qui passe par des procédures claires en la matière, un fichier des contribuables à jour, des campagnes de recouvrement...

- **Une gestion urbaine maîtrisée, Mbalmayo en mesure d'absorber sa croissance urbaine**

Ce quatrième axe est une réponse pour mieux préparer la commune à faire face à la croissance urbaine. Il concerne les documents de planification urbaine, les relations avec les SDE, le développement de la capacité de maîtrise d'ouvrage...

- **Des conditions réunies pour l'amélioration du niveau de services délivrés aux populations**

Ce cinquième et dernier axe vise à développer au sein de l'équipe communale une capacité à relayer l'action du Maire sur les différents domaines de délivrance des services sur le plan social et économique. Il s'agit de conforter et de structurer l'action de développement local en ciblant un travail collaboratif inter-acteur pour l'amélioration du niveau de services dans les domaines de compétences communales. Il en va de même en matière d'état civil et d'hygiène et d'assainissement.

4.1.3 Structure des comptes administratifs sur trois (03) exercices

Tableau 5 : Budgets de la Commune sur les trois derniers exercices et leurs utilisations

Rubriques	2013		2014		2015	
	Prévues	Réalisées	Prévues	Réalisées	Prévues	Réalisées
Recettes fonctionnement	886 230 732	559 286 177	921 760 825	715 185 494	868 971 824	713 228 689
Recettes investissement	297 956 391	25 956 391	679 393 635	357 016 204	1 863 838 888	120 677 700
Total Recettes	1 184 187 123	585 242 568	1 601 154 460	1 072 201 698	2 619 142 019	833 906 989
Taux d'exécution	-	49,42%	-	66,96%	-	31,83%
Dépenses fonctionnement	572 963 610	284 454 498	730 753 602	550 083 819	856 334 502	539 931 304
Dépenses	611 223 513	192 927 245	871 900 858	518 894 727	1 762 807 517	320 629 815
Total Dépenses	1 184 187 123	477 381 743	1 602 654 460	1 068 978 546	2 619 142 019	860 561 119
Taux d'exécution	-	40,31%	-	66,70%	-	66,70%

Au cours de la période 2013-2015, la Commune enregistre un taux d'exécution moyen de **74.25%** des recettes de fonctionnement, et de **62.65%** des dépenses de fonctionnement. Ce taux d'exécution reste au-dessus de la moyenne tout au long de cette période, notamment 63,1% en 2013, 77,58% en 2014, à 82,07% en 2015, ce qui pourrait traduire une meilleure politique dans la prévision de ces recettes. En ce qui concerne les dépenses, nous observons également une tendance en hausse du taux d'exécution avec 49,64% en 2013, 75,27% en 2014 et 63,05% en 2015. Tout ceci pourrait se conclure en une meilleure maîtrise ou perception de l'activité courante de la commune.

Par contre, l'analyse comparative des lignes et le rapprochement entre les prévisions et les réalisations, fait ressortir des dépassements de certaines lignes de dépenses, notamment la ligne affectée à l'entretien des voiries, la provision pour le programme emploi des jeunes, les frais de personnel temporaire et les autres frais de personnel, et des lignes telles que autres taxes, autres subventions versées ou encore dons, cadeaux et secours. Cet état pose le problème d'une absence de gestion prévisionnelle du personnel en termes de personnel temporaire, mais aussi d'un trop grand nombre d'évènements exceptionnels. Il est recommandé à la commune de Mbalmayo d'optimiser l'utilisation du logiciel de gestion de la chaîne budgétaire et comptable SIM_ba qui propose un verrouillage automatique du plafond des autorisations des dépenses.

4.2 Principaux services de l'espace communal

4.3 Principales potentialités (ressources) de la Commune

Tableau 6 : principales potentialités de la commune

N°	Secteur	Type d'activités	Problèmes/Contraintes	Atouts/Potentialités
1	Agriculture	Mise en place des exploitations agricoles Aménagement des points d'eau Construction et aménagement des bâtiments et magasins de stockage Organisation des foires agricoles Ouverture et aménagement des pistes de collecte rurale Accompagnement à la maîtrise des normes de qualité Appui au montage des projets Gestion durable et restauration de la fertilité des terres. Mise en place des caisses villageoises Organisation des filières	Baisse de la production agricole Insuffisance d'encadrement agricole Insuffisance de parcelles cultivable	Zone favorable au développement des activités agricoles de manière extensive Présence de services et personnels qualifié du MINADER dans la Commune
2	Elevage, pêches et industries animales	Organisation des journées d'élevage Organisation et financement des comices agropastoraux communaux Mise en place des aires de promotion agro pastorales Microprojets générateurs de revenus et d'emploi dans le domaine de l'élevage de la pêche et de l'aquaculture Elaboration des fichiers de producteurs, des groupes et associations Construction et aménagement des infrastructures d'élevage et contrôle de la circulation du bétail Création et gestion et entretien des infrastructures et équipements d'élevage à usage communautaire Création et gestion des marchés à bétail Délimitation et gestion concerté des espaces et périmètres agropastoraux Lutte contre les zoonoses dans les centres urbains Protection des ressources en eaux souterraines et superficielles par la surveillance participative Mise en place des comités de vigilance pour la gestion des ressources halieutiques et le respect du repos biologique	Faible développement de l'élevage Faible développement de la pêche Non respect des normes sectorielles d'élevage	Zone favorable au développement des activités d'élevage Présence de plusieurs cours d'eau et d'un fleuve Présence de services et personnels qualifié du MINEPIA dans la Commune
3	Domaines et affaires foncières	Constitution du patrimoine foncier pour le propre compte de la commune ; Constitution du patrimoine foncier par les particuliers ; Sensibilisation des demandeurs des titres fonciers	Difficultés d'accès à la propriété foncière	Présence de services et personnels qualifié du MINDAF dans la Commune
4	Développement urbain et habitat	Aménagement de la voirie urbaine, Assainissement urbain, Production des documents de planification urbaine ;	Difficultés d'accès à un habitat décent Non respect du plan d'urbanisation	Présence de services et personnels qualifié du MINDUH dans la Commune

Plan Communal de Développement de Mbalmayo

N°	Secteur	Type d'activités	Problèmes/Contraintes	Atouts/Potentialités
		Hygiène et salubrité Elaboration du plan d'urbanisation Promotion de la qualité l'habitat Sensibilisation des populations sur les lois d'urbanisme au Cameroun ; Constitution d'une banque des données urbaines		
5	Environnement et protection de la nature	Création des espaces verts et des décharges publique Recyclage des déchets ménagers, Conduite des études d'impact environnementale Mise en place des puits de carbone	Difficultés d'application des mesures de protection environnementale Insalubrité grandissante dans le quartier	Présence de services et personnels qualifié du MINEP dans la Commune
6	Forêt et faune	Classement, aménagement et gestion des forêts communales, Classement, aménagement et gestion des forêts communautaires Reboisement et régénération forestière	Exploitation anarchique et frauduleuse des PFNL et PFL Exploitation anarchique de la forêt communautaire Installation anarchique des dépôts de bois	Présence de services et personnels qualifié du MINFOF dans la Commune
7	Administration territoriale, décentralisation et maintien de l'ordre	Assurer l'encadrement des citoyens, la protection des personnes et des biens	Insécurité grandissante dans le village Ignorance des rôles des CDQ en décentralisation	Présence de chefferies de 2ème et 3ème degré. Présence des autorités administratives et FMO dans la Commune
8	Enseignement supérieur	Assurer la formation académique, encadrer et orienter les étudiants	Difficultés d'insertion des diplômés du supérieur dans les activités rurales. Mauvaise orientations des diplômés du supérieur	Présence d'un cycle d'ingénieur à l'ENEF de Mbalmayo
9	Jeunesse	Insertion économique des jeunes Insertion sociale des jeunes et de l'éducation citoyenne Encadrement des CNJC Sensibilisation et mobilisation des groupes de jeunes à la création et à légalisation des associations ; Organisation des stages de vacances ; Recrutement et prise en charge des moniteurs des CAF ; Construction et équipement des centres multifonctionnels de promotion des jeunes ; Sensibilisation des jeunes sur les grands fléaux sociaux Animation socioculturelle, etc. Alphabétisation	Faible sollicitation des services du MINJEUN	Présence de services et personnels qualifié du MINJEUN dans la Commune
10	Sport et éducation physique	Création associations sportives Construction et gestion des infrastructures sportives en milieu scolaire, Fourniture des équipements sportifs d'apprentissage (paquet minimum aux établissements scolaires) Animation des groupes scolaires et extra scolaires : sport et jeu Création des centres de formation, Fabrication du matériel sportif ; Appui à l'organisation et à la gestion des manifestations sportives.	Absence d'infrastructures sportive Mauvais état des infrastructures sportives Insuffisance des clubs de sport	Présence de services et personnels qualifié du MINSEP dans la Commune

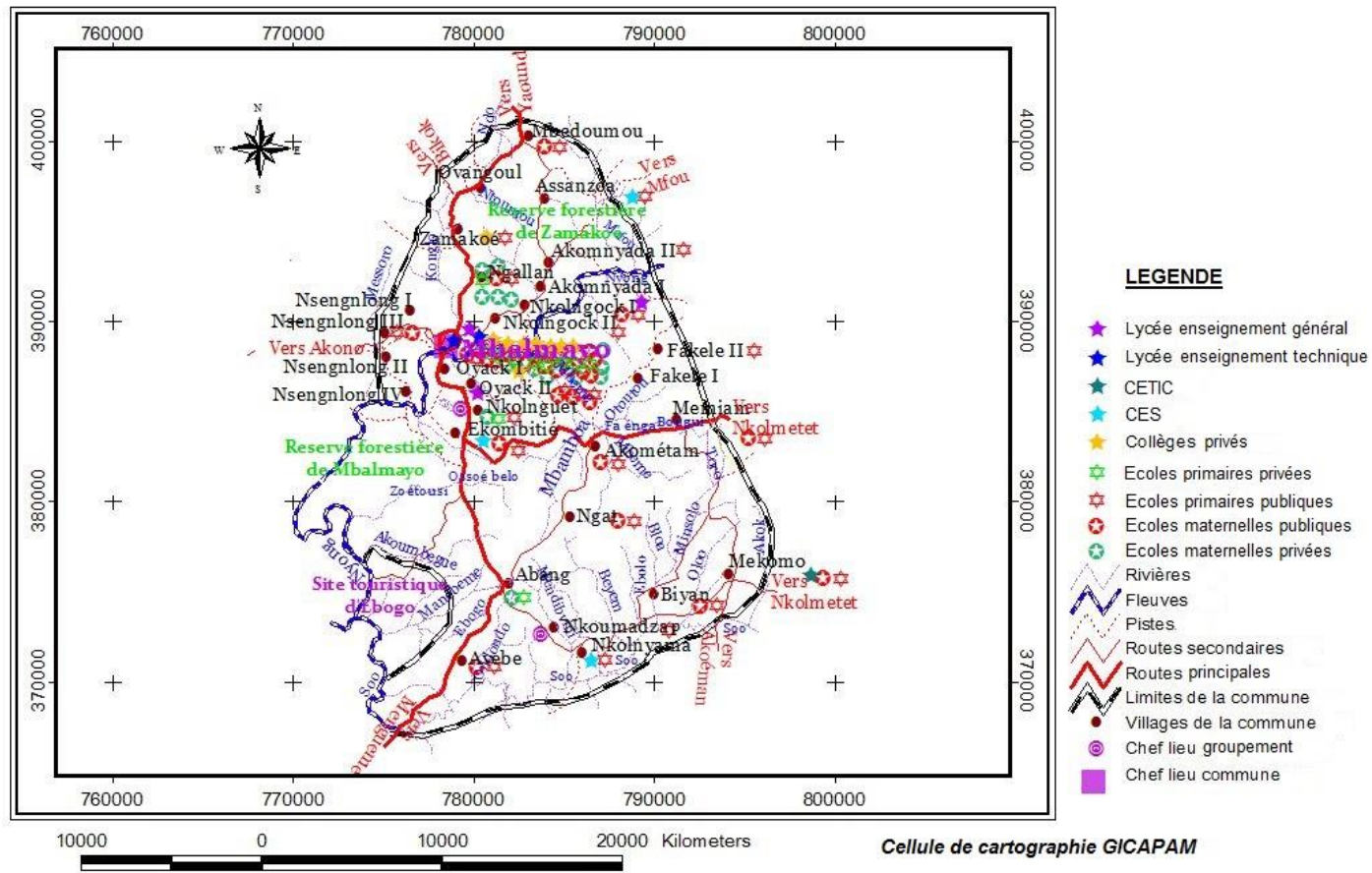
Plan Communal de Développement de Mbalmayo

N°	Secteur	Type d'activités	Problèmes/Contraintes	Atouts/Potentialités
11	Transport	Organisation du secteur de transport par moto ; Mise en place de la signalisation verticale et horizontale ; Aménagement des gares pour motos Aménagement des gares routières inter urbaines ; Détermination des sites appropriés pour les agences de voyages et les sociétés de transport des marchandises ; Mise en place des bacs ou des pirogues à moteur sur les fleuves qui desservent la commune.	Absence de signalisation sur l'axe routier Difficulté de déplacement des populations	Présence de services et personnels qualifié du MINTRANS dans la Commune
12	Emploi et formation professionnelle	Elaboration du fichier des sources humaines de la commune, Formation et recyclage du personnel communal, Construction et gestion des centres de formation professionnelles, Développement des filières ; Protection et défense des emplois rivaux des grands projets, Montage et mise à disposition des référentiels des programmes de formation Insertion professionnelle des jeunes,	Faible sollicitation des services du MINEFOP	Présence de services et personnels qualifié du MINEFOP dans la Commune
13	Petites et moyennes entreprises, économie sociale et artisanat	Confection des monographies communales, Construction des vitrines artisanales, Recensement et confection des fichiers des artisans et des promoteurs des PME, Organisation des foires artisanales, Développement des centres des formalités des entreprises (CFE), Création des centres de transformations agro-alimentaire	Faible sollicitation des services du MINPMEESA	Présence de services et personnels qualifié du MINPMEESA dans la Commune
14	Recherche scientifique et innovations	Formation des OP à la production des variétés améliorées des cultures vivrières et pérennes ; Formation des OP aux techniques de lutte contre l'érosion et l'amélioration de la fertilité des sols ; Promotion des foyers améliorés ; Transformation, analyse et conditionnement des produits agricoles et forestiers non ligneux ; Initiation aux techniques de production des races améliorées de l'élevage conventionnel et aux techniques d'élevage non conventionnel ; Conception et fabrication des plaques solaires, des foyers améliorés et mise en place des stations de production de biogaz ; Equipement des musées en objets d'art fabriqués à partir des matériaux locaux Amélioration de l'habitat rural (fourniture du matériel local amélioré), etc.	Difficultés de transformation et conservation des produits agro pastoraux et halieutique	Présence de plusieurs ONG, Projets et programmes d'encadrement et d'accompagnement des populations dans divers domaines
15	Tourisme	Inventaire et valorisation durable des potentialités touristiques ; Aménagement et gestion des sites touristiques Construction et gestion des structures d'accueil dans les communes	Faible valorisation du potentiel touristique	Existence d'un fort potentiel touristique dans la Commune
16	Culture	Organisation des foires et festivals culturels Construction des musées, bibliothèques et des maisons de la culture Organisation des spectacles et soirée culturelles	Perte des valeurs culturelles	Présence d'un patrimoine culturel assez riche

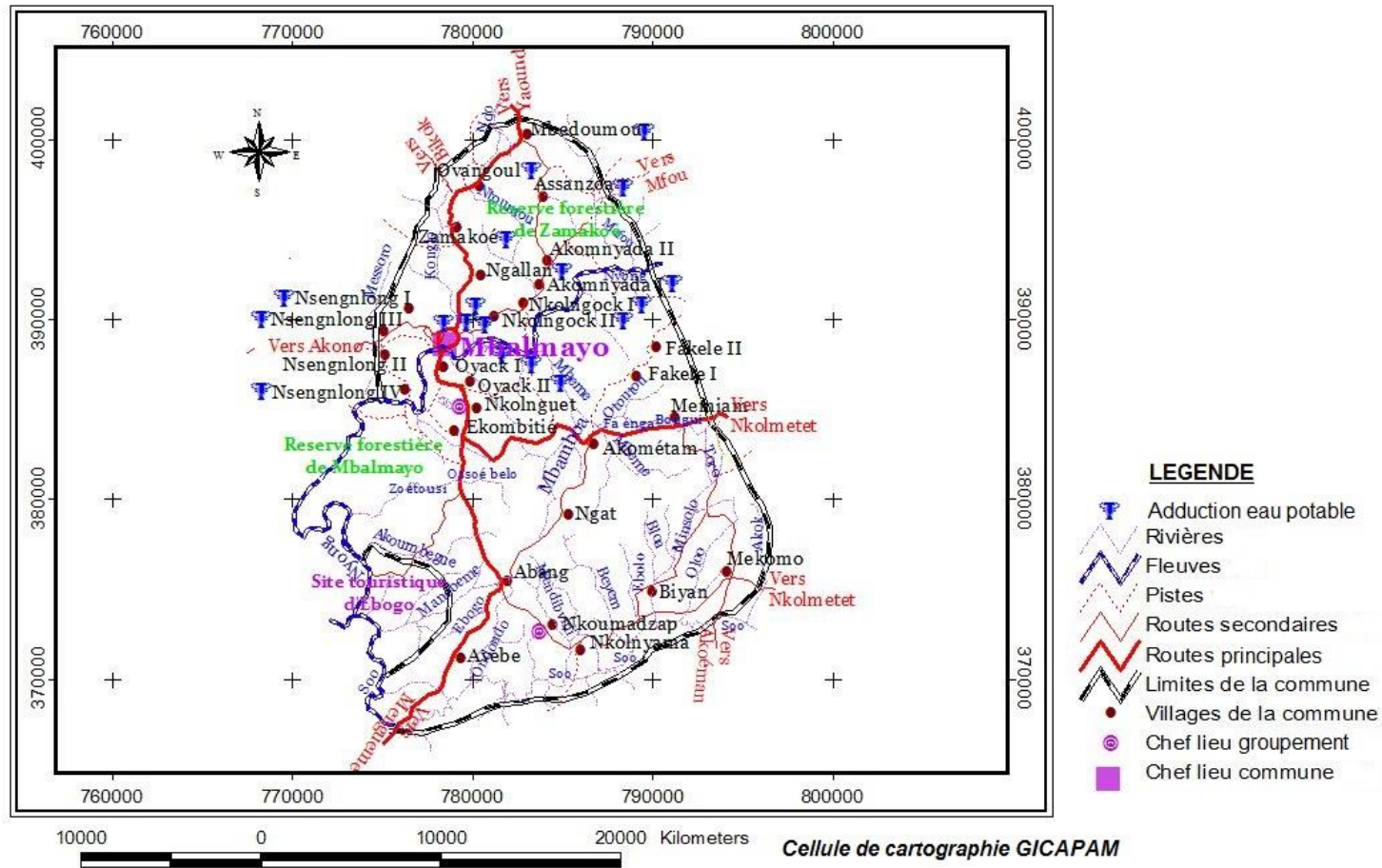
Plan Communal de Développement de Mbalmayo

N°	Secteur	Type d'activités	Problèmes/Contraintes	Atouts/Potentialités
17	Industrie, Mines et développement technologique	Exploitation et gestion des carrières artisanales ; Délivrance des cartes d'orpailleurs et gestion des latérites ; Inspections des établissements classés insalubres ou incommodes (garage public, menuiseries et ateliers pneumatiques)	Difficultés d'exploitation des carrières de sable et roches Exploitation abusive des carrières au bord du Nyong	Existence de plusieurs carrières de sable et de roches
18	Commerce	Création ou réactivation des marchés périodiques ; Modernisation des marchés urbains ; Construction des marchés frontaliers ; Sécurisation des marchés à bétail	Faible développement des activités commerciales Installation anarchique des petits commerces	Présence de services et personnels qualifié du MINCOMMERCE dans la Commune
19	Poste et télécommunication	Construction et équipement des télé centres Communautaires polyvalent (TCP) Maintenance des équipements internes des TCP ; Construction des bureaux de poste Installation et amélioration des services postaux.	Difficultés d'accès aux services du MINPOSTEL Absence d'un système de distribution du courrier	Présence de services et personnels qualifié du MINPOSTEL dans la Commune
20	Travail et sécurité sociale	Formation en gestion des ressources humaines, Conseils et coaching Prévention et prise en charge des risques et maladies professionnels Promotion du travail décent Mise en place et développement des structures de dialogue social, Vulgarisation de la légalisation et de la réglementation en matière de travail	Absence de couverture sociale dans le secteur informel Absence de couverture sociale dans le secteur informel	Présence de services et personnels qualifié du MINTSS dans la Commune
21	Communication	Informier et communiquer avec la population	Difficultés d'accès aux médias	Existence d'une radio communautaire FM Femmes Mbalmayo Présence de services et personnels qualifié du MINCOM dans la Commune

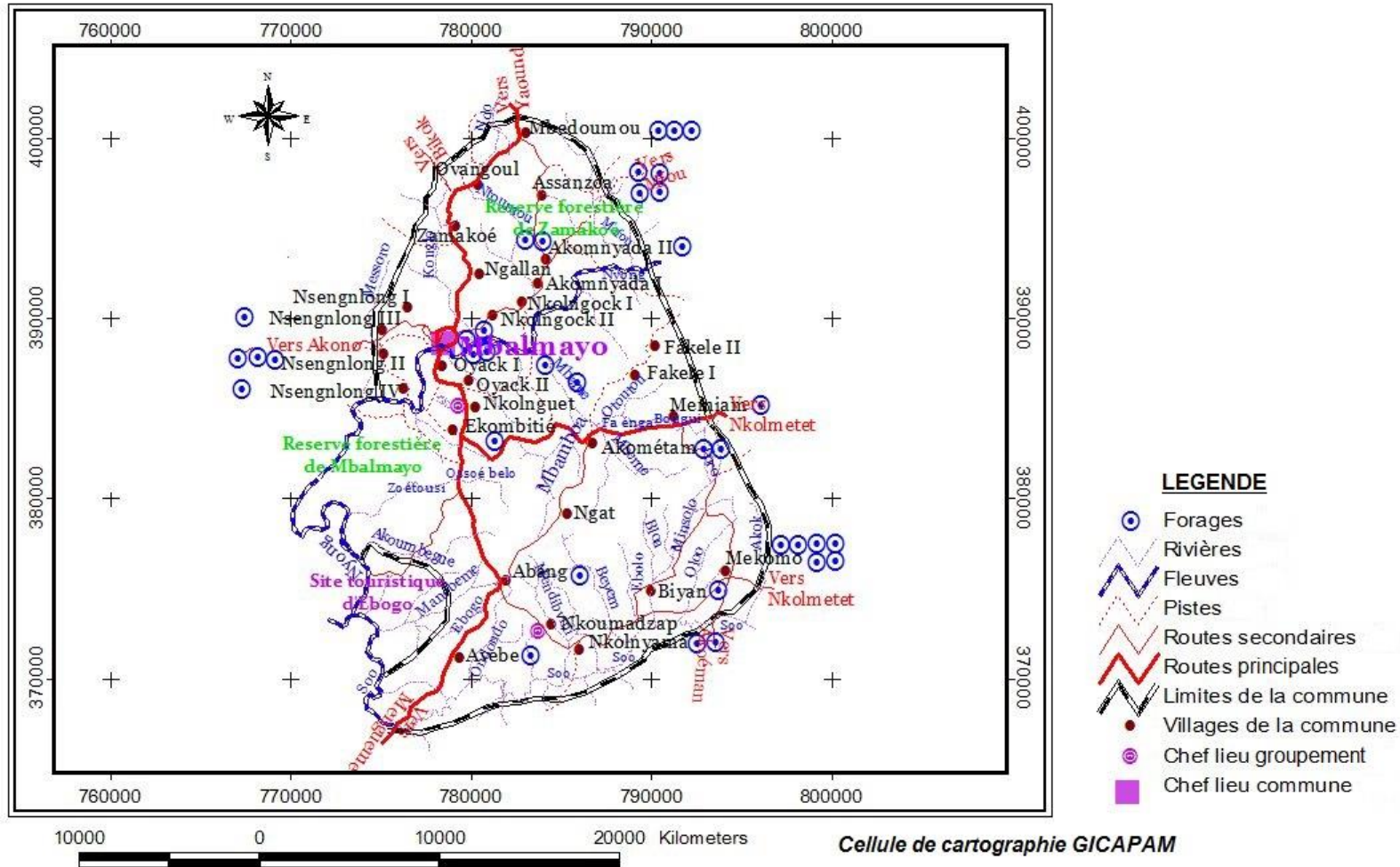
Carte 3: Education



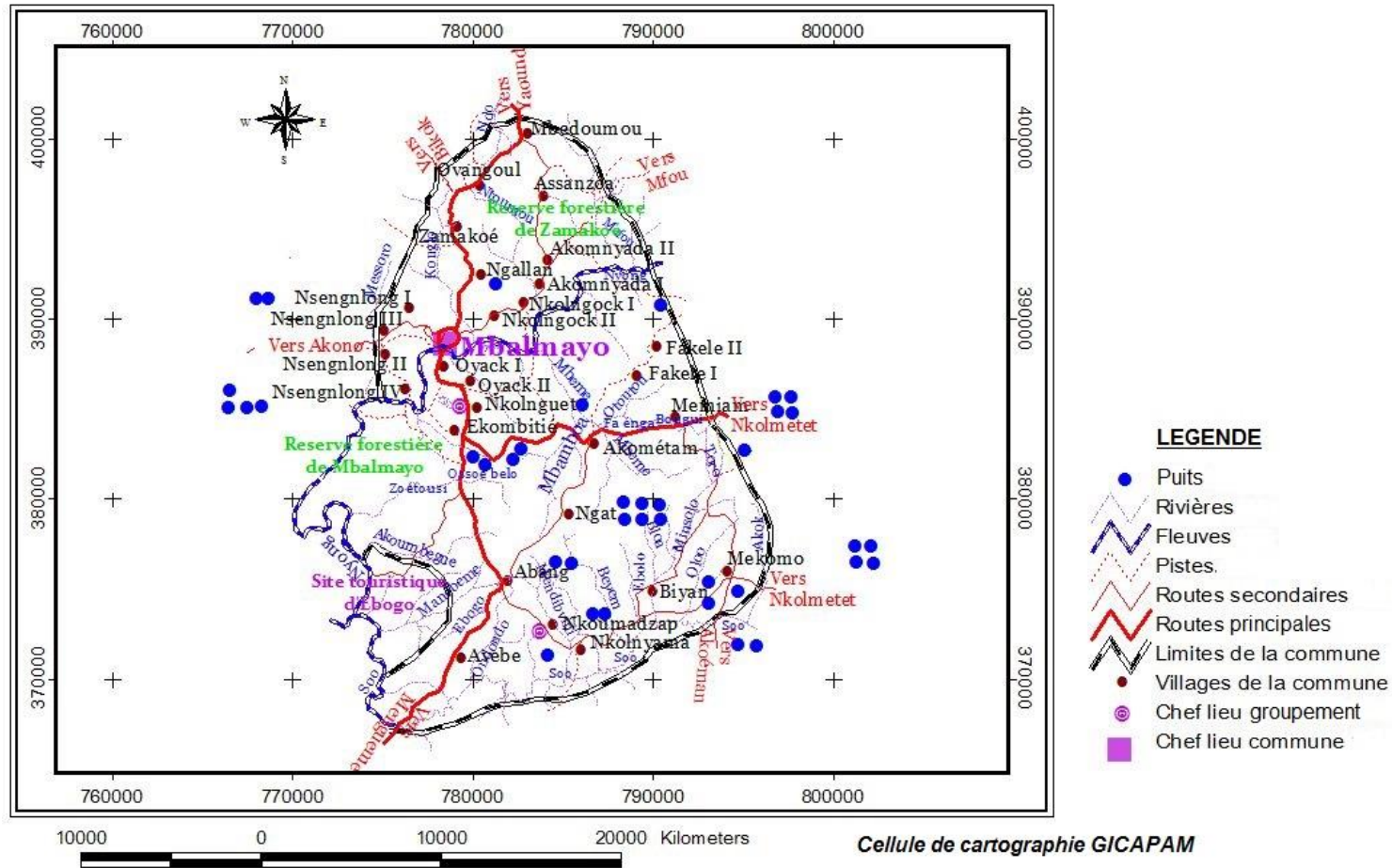
Carte 5: Hydraulique « Adductions d'eau potable »



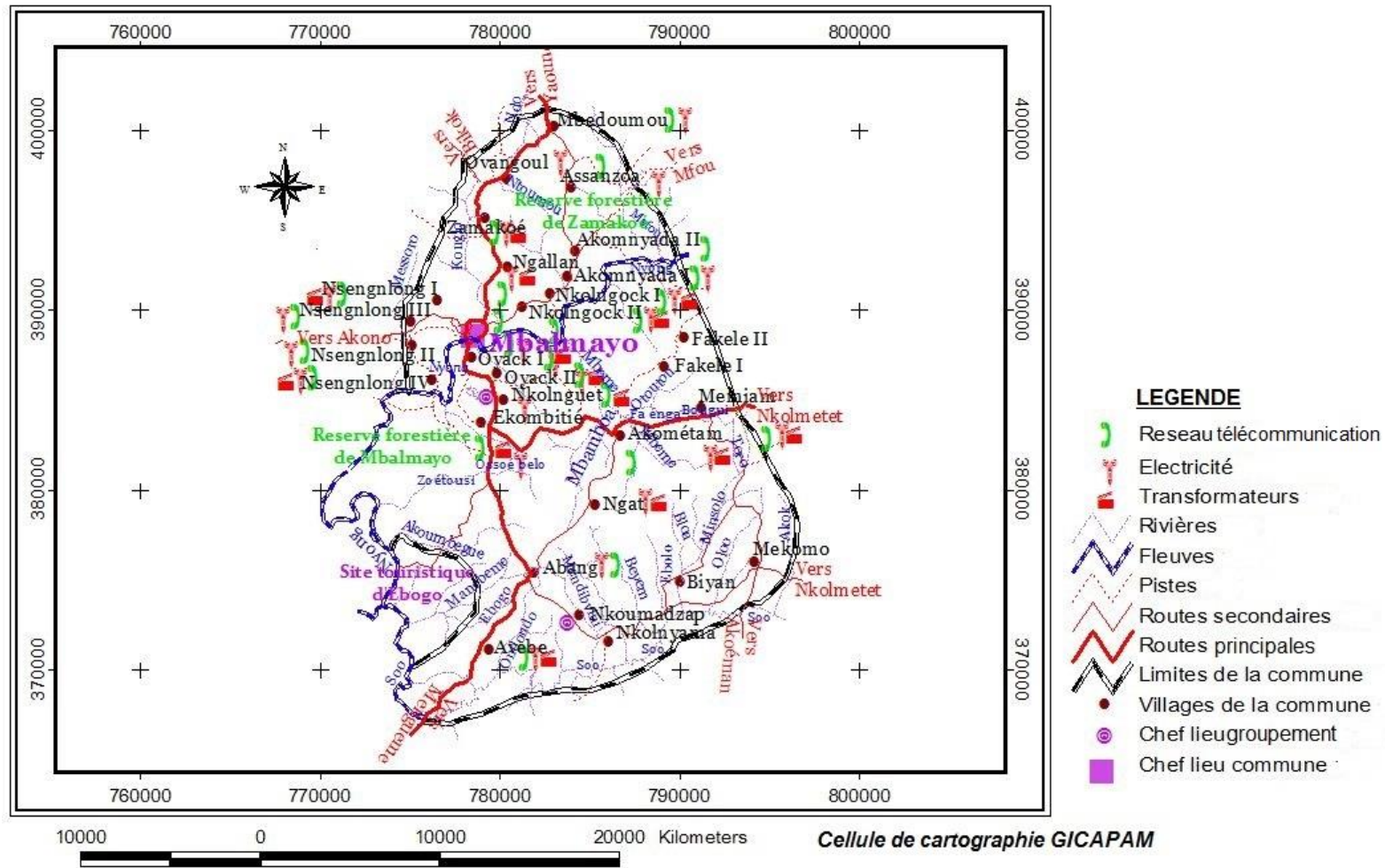
Carte 6: Hydraulique « Forages »



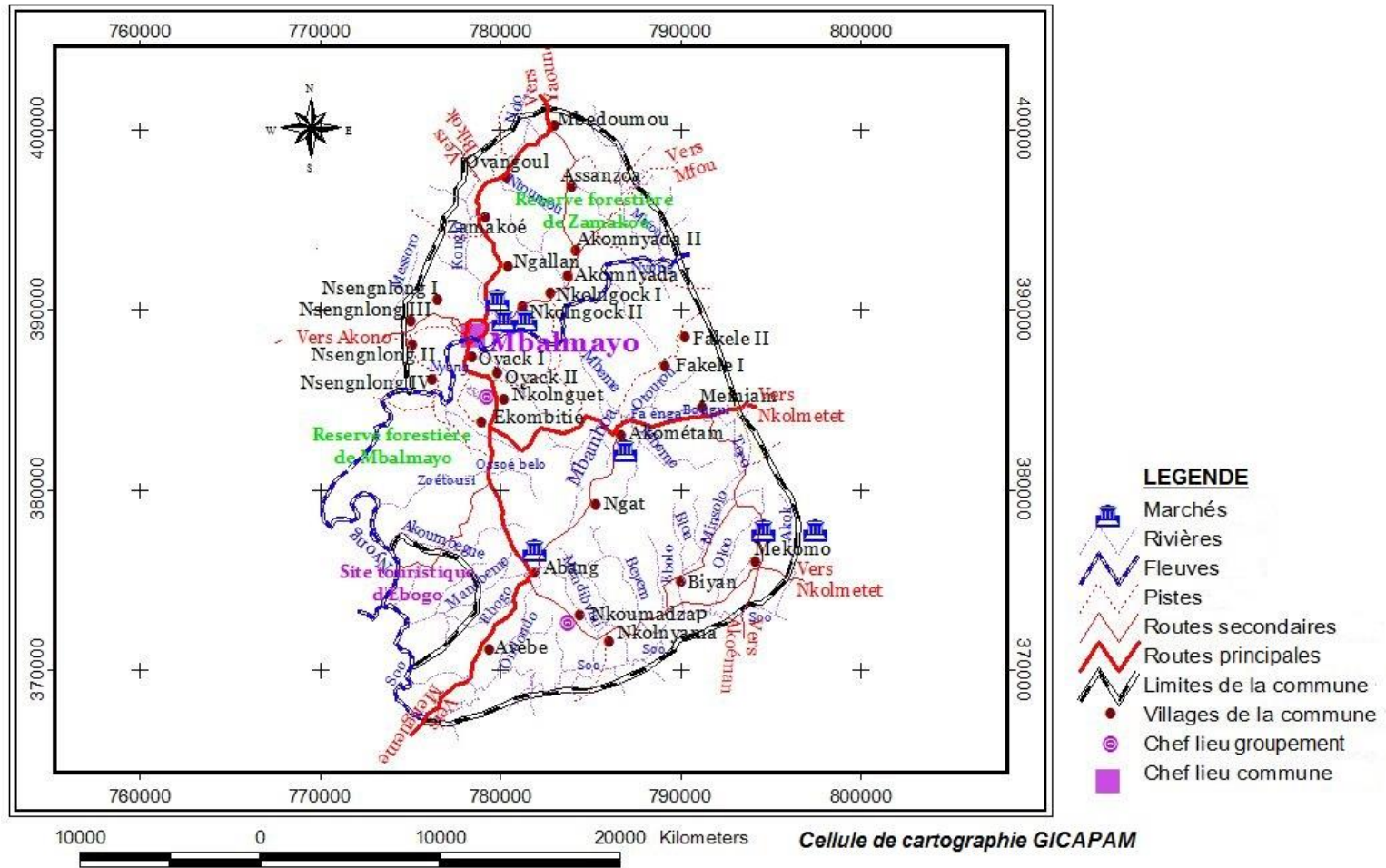
Carte 7: Hydraulique « Puits »



Carte 8: Electricité



Carte 9: Equipements marchands



4.4 Synthèse des données collectées sur la petite enfance

Besoins	Etat des lieux				Objectifs généraux	Principales activités à mener	Responsables partenaire et d'exécution
	Population totale	Population couverte	Ecart	Justification de l'écart			
Besoin d'établissement d'actes de naissance (0 - 14 ans)	3913	844	3069	<ul style="list-style-type: none"> - Faible sensibilisation - Accouchements hors des structures sanitaires adéquates - Insuffisance des centres secondaires d'état civils et éloignement de ceux existants ainsi que la mairie 	<ul style="list-style-type: none"> - Obtenir 100% d'enregistrement des naissances 	<ul style="list-style-type: none"> - Recensement de la petite enfance - Sensibiliser les populations à l'enregistrement des naissances et aux accouchements dans les formations sanitaires de référence - Créer des centres secondaires d'état civil 	<ul style="list-style-type: none"> - Commune - MINADT - MINSANTE - Partenaires
Besoin de vaccination (0 - 5 ans)	2732	367	2365	<ul style="list-style-type: none"> - Eloignement des formations sanitaires - Ignorance des calendriers de vaccination - Insuffisance de moyens financiers 	<ul style="list-style-type: none"> - Obtenir une population infantile vaccinée à 100% - Assurer une bonne santé au plus petit 	<ul style="list-style-type: none"> - Intensifier les campagnes de sensibilisation et d'information - Renforcer les capacités des formations sanitaires en personnel et en matériel de vaccination 	<ul style="list-style-type: none"> - MINSANTE - Partenaires
Besoin de prévention du paludisme (0 - 14ans)	3637	1427	2210	<ul style="list-style-type: none"> - Insuffisance d'hygiène et de salubrité - Non utilisation des moustiquaires imprégnées - Insuffisance de moyens financiers 	<ul style="list-style-type: none"> - Assurer 100% de prévention contre le paludisme 	<ul style="list-style-type: none"> - Assainissement des domiciles - Distribution de moustiquaires imprégnées 	<ul style="list-style-type: none"> - MINSANTE - Partenaires
Besoin de nutrition (0 - 3ans)	2998	2817	181	<ul style="list-style-type: none"> - Insuffisance de moyens financiers - Mauvaise organisation 	<ul style="list-style-type: none"> - Assurer une bonne alimentation riche et variée à tous les enfants de la commune 	<ul style="list-style-type: none"> - Organiser des séances d'éducation sur l'allaitement maternel et la production des laits végétaux - Doter les formations sanitaires d'un service de diététique 	<ul style="list-style-type: none"> - MINSANTE - Partenaires

Plan Communal de Développement de Mbalmayo

Besoins	Etat des lieux				Objectifs généraux	Principales activités à mener	Responsables et partenaire d'exécution
	Population totale	Population couverte	Ecarts	Justification de l'écart			
Besoin d'eau, hygiène et assainissement (0 - 14ans)	3903	3208	695	<ul style="list-style-type: none"> - Insuffisance des points d'eau potable - Absence d'assainissement 	<ul style="list-style-type: none"> - Faciliter l'accès à l'eau potable à tous les enfants de la commune - Assainir toute la commune 	<ul style="list-style-type: none"> - Construire des points d'eau potable dans toutes les écoles et dans tous les villages de la commune, - Assainir toute la commune 	<ul style="list-style-type: none"> - Commune - MINSANTE - MINEE - Partenaires
Besoin d'éducation pré-scolaire (4 - 6ans)	481	212	269	<ul style="list-style-type: none"> - Insuffisance d'enseignants - Difficulté à obtenir les fournitures scolaires 	<ul style="list-style-type: none"> - Assurer l'accès à l'éducation à tous les enfants - Améliorer les conditions de travail des enseignants 	<ul style="list-style-type: none"> - Créer des nouvelles écoles primaires et maternelles - Construire des nouvelles salles de classes et rénover le bâtiment de l'IAEB 	<ul style="list-style-type: none"> - COMMUNE - MINEDUB - Elites locales - Partenaires
Besoin d'éducation (6 - 14 ans)	1513	621	892	<ul style="list-style-type: none"> - Insuffisance des infrastructures scolaires 			

4.5 Synthèse des données sur les populations réfugiées

Il n'existe pas des populations réfugiées dans la commune de Mbalmayo

4.6 Synthèse des données sur les populations autochtones

4.7 Économie locale

4.8 Synthèse des données sur les changements climatiques

Tableau 34. Synthèse sur les changements climatiques

Secteur	Tendances	Problèmes / Contraintes	Causes du problème	Effets du problème	Potentiel local pour résoudre/Capacité d'adaptation	Solutions envisageables
Agriculture périurbaine	Précipitations à contre saison et de plus en plus abondante Variations de plus en plus fortes de température d'une saison à l'autre, avec des moyennes saisonnières de plus en plus hautes Vents de plus en plus violent	Difficulté à pratiquer une agriculture rentable	Lessivage des sols ; Erosion des terres arables ; Terres de plus en plus détrempées ; Perte de la fertilité des sols.	Impraticabilité des terres détrempées ; Perturbation des activités agricoles (calendrier) ; Faibles rendements des cultures ; Faible productivité agricole.	- DD MINADER - DA MINADER - Rotation des cultures et jachères	- Instauration des cultures adaptées ; - Utilisation des semences améliorées ; - Formation des agriculteurs aux techniques culturales adaptées.
Eau et énergie		Pollution des eaux de surface Diminution des eaux de surface	Inondations lors de fortes pluies Assèchement des cours lors des saisons sèche	Baisse du lit des cours d'eau Déclenchement des maladies hydriques et contagieuses	- DD MINEE - ENEO (ancien AES SONEL) - Présence de quelques forages et bornes fontaines	- Construction d'une unité d'eau potable de grande consommation - Construction des forages/puits munis de pompes à motricité humaine - Mise sur pied d'un système d'énergie solaire de certains points stratégiques pour pallier la faible capacité - Achat de groupes électrogènes pour les points stratégiques
		Difficulté à fournir l'énergie électrique sans interruption	Foudre Chute de poteaux	Coupures fréquentes d'énergie électrique		
Elevage, pêches		Difficulté à pratiquer des	Epidémies des bêtes	Mortalité plus fréquente de certaines espèces	DD MINEPIA DD MINEPDED	- Construction des fermes et pratiquer l'élevage moderne

Secteur	Tendances	Problèmes / Contraintes	Causes du problème	Effets du problème	Potentiel local pour résoudre/Capacité d'adaptation	Solutions envisageables
périurbains		activités d'élevage rentable			DA MINEPIA	<ul style="list-style-type: none"> - Domestication de certaines espèces - Vaccination systématique de tous les animaux d'élevage
Habitat et développement urbain		Inondation des bas-fonds de la ville	Présence des zones marécageuses ; Difficulté à mettre en pratique le plan d'urbanisme.	<ul style="list-style-type: none"> - Perte d'habitat - Construction anarchique dans certains quartiers - Difficulté de circulation des personnes et des biens en saison des pluies 	DD MINHDU Services techniques de la mairie	<ul style="list-style-type: none"> - Mise en application du plan d'urbanisme de la ville - Développement d'un code de construction sur les zones à risque
Santé	<ul style="list-style-type: none"> - Précipitations à contre saison et de plus en plus abondante - Variations de plus en plus fortes de température d'une saison à l'autre, avec des moyennes saisonnières de plus en plus hautes - Vents de plus en plus violent 	<ul style="list-style-type: none"> - Déclenchement des maladies d'origine hydrique - Augmentation de la morbidité due aux vagues de chaleur - Montée du paludisme 	<ul style="list-style-type: none"> - Inondation - Forte chaleur - Insalubrité 	<ul style="list-style-type: none"> - Récurrence des maladies épidémiques et endémique - Résistance des germes aux traitements des suites de la récurrence des maladies - Aggravation des effets de la malnutrition et des maladies diarrhéiques - Coût élevé des traitements médicaux 	DD MINSANTE CMA de Makéné.	<ul style="list-style-type: none"> - Valorisation du savoir et savoir-faire endogènes en matière de santé humaine - Mise en place des systèmes d'alerte précoce sur les épidémies associées aux variabilités des changements climatiques - Promotion de l'utilisation des moustiquaires imprégnées - Renforcement des capacités de prise en charge des formations sanitaires - Sensibilisation à la

Secteur	Tendances	Problèmes / Contraintes	Causes du problème	Effets du problème	Potentiel local pour résoudre/Capacité d'adaptation	Solutions envisageables
						vaccination systématique des enfants de 0 à 5 ans
Travaux publics		- Difficulté de circulation des personnes et des biens	- Dégradation des routes et des artères de la ville ;	- Difficulté de circulation des personnes et des biens	DDMINTP Services techniques de la mairie	- Bitumer tous les axes de l'espace urbain

4.9 Principaux problèmes et besoins identifiés et consolidés par secteur

Secteur 1 : Agriculture

N°	Problèmes	Villages concernés	Principales causes	Principaux effets
1	Baisse de la production agricole	AVEBE, ABANG, MEKOMO, MEMIAM, AKOMETAM, NGAT BANE/NGAT Plantation, EKOMBITÉ, NKOLNGUET, OVANGOUL, MBEDOUMOU, NKOUMADJAP, NKOLNYAMA, BIYAN, FAKELE I, FAKELE II, NKOLNGOCK I, NKOLNGOCK II, AKOMNYADA I, AKOMNYADA II, ASSANZOA, NSENG NLONG IV, NSENG NLONG II, NSENG NLONG III, NSENG NLONG I, ZAMAKOE, NGALLAN, OYACK I, OYACK II, MBOCKULU, Zone urbaine	<ul style="list-style-type: none"> Mauvaises pratiques agricoles Insuffisance d'encadrement agricole Vieillessement des plantations 	<ul style="list-style-type: none"> Dégradation des sols, Faible rendement, Recherche de terres fertiles, Baisse des revenus

Secteur 2 : Elevage, pêches et industries animales

N°	Problèmes	Villages concernés	Principales causes	Principaux effets
1	Faible développement De l'élevage et de pêche.	AVEBE, ABANG, MEKOMO, MEMIAM, AKOMETAM, NGAT BANE/NGAT Plantation, EKOMBITÉ, NKOLNGUET, OVANGOUL, MBEDOUMOU, NKOUMADJAP, NKOLNYAMA, BIYAN, FAKELE I, FAKELE II, NKOLNGOCK I, NKOLNGOCK II, AKOMNYADA I, AKOMNYADA II, ASSANZOA, NSENG NLONG IV, NSENG NLONG II, NSENG NLONG III, NSENG NLONG I, ZAMAKOE, NGALLAN, OYACK I, OYACK II, MBOCKULU, Zone urbaine	<ul style="list-style-type: none"> Faible sollicitation des services du MINEPIA Pratique de l'élevage traditionnel (en divagation) Pratique de la pêche artisanale Absence d'organisation des acteurs 	<ul style="list-style-type: none"> Elevages exposés aux maladies, Faible productivité, Faible revenus

Secteur 3 : Domaines et affaires foncières

N°	Problèmes	Villages concernés	Principales causes	Principaux effets
1	Difficultés d'accès à la propriété foncière	Tous les villages et zone urbaine	<ul style="list-style-type: none"> Ignorance des procédures domaniales Insuffisance des parcelles 	<ul style="list-style-type: none"> Conflits fonciers, Installation anarchique

Secteur 4 : Habitat et Développement urbain

N°	Problèmes	Villages concernés	Principales causes	Principaux effets
1	Faible développement des villages et de la ville	Tous les villages et zone urbaine	<ul style="list-style-type: none"> • Difficultés d'accès à un habitat décent • Non respect du plan d'urbanisation • Construction anarchique 	<ul style="list-style-type: none"> • Construction de cases en matériaux provisoires, • Enlaidissement des villages • Mauvaise disposition des habitats dans les quartiers • Conflits de servitudes

Secteur 5 : Environnement et protection de la nature

N°	Problèmes	Villages concernés	Principales causes	Principaux effets
1	Difficultés d'application des mesures de protection environnementale	Tous les villages et zone urbaine	<ul style="list-style-type: none"> • Insalubrité grandissante dans le quartier • Dépôt anarchique d'ordures ménagères 	<ul style="list-style-type: none"> • Pollution de l'environnement, • Prolifération d'immondices • Développement des maladies

Secteur 6 : Forêt et faune

N°	Problèmes	Villages concernés	Principales causes	Principaux effets
1	Mauvaise exploitation des forêts et des ressources fauniques	Tous les villages et zone urbaine	<ul style="list-style-type: none"> • Exploitation anarchique et frauduleuse des PFNL et PFL • Exploitation anarchique des ressources fauniques 	<ul style="list-style-type: none"> • Destruction de la forêt, Amenuisement des PFL et PFNL • Destruction de la faune

Secteur 7 : Administration territoriale, décentralisation et maintien de l'ordre

N°	Problèmes	Villages concernés	Principales causes	Principaux effets
1	Insécurité grandissante dans les villages et la ville	Tous les villages et zone urbaine	<ul style="list-style-type: none"> • Multiplication des crimes, • Vol et viols en permanence • Consommation de drogues et stupéfiants 	<ul style="list-style-type: none"> • Création de 28 comités de vigilance dans les villages • Plaidoyer pour la création de nouvelles unités de FMO • Mise en place de 7 comités de développement de quartiers

Secteur 8 : Education de base

N°	Problèmes	Villages concernés	Principales causes	Principaux effets
1	Insuffisance des services dans l'éducation de base	AVEBE, MEKOMO, NKOLNGOCK I, NKOLNGOCK II, AKOMNYADA I, AKOMNYADA II, ASSANZOA, MBEDOU MOU, NSENG NLONG III,	<ul style="list-style-type: none"> • Insuffisance des salles de classe • Insuffisance du personnel enseignant • Insuffisance de matériel didactique • Insuffisance d'écoles 	<ul style="list-style-type: none"> • Effectifs pléthoriques, • Echecs aux examens • Abandon des classes

N°	Problèmes	Villages concernés	Principales causes	Principaux effets
		ZAMAKOE, NKOUMADJAP, NKOLNYAMA, BIYAN, MEMIAM, FAKELE I, FAKELE II, AKOMETAM, NKOLNGUET, EKOMBITÉ, NGAT BANE/NGAT Plantation et Zone urbaine		

Secteur 9: Enseignement secondaire

N°	Problèmes	Villages concernés	Principales causes	Principaux effets
1	Insuffisance des services dans le secondaire	MEKOMO, NKOLNGOCK II, EKOMBITÉ, Zone urbaine	<ul style="list-style-type: none"> • Insuffisance des salles de classe • Insuffisance du personnel enseignant • Etablissements créé mais pas fonctionnel • Insuffisance d'établissements secondaires 	<ul style="list-style-type: none"> • Effectifs pléthoriques, • Echecs aux examens • Abandon des classes, • Parcours de longues distances à la recherche des établissements d'enseignement secondaires

Secteur 10 : Enseignement supérieur

N°	Problèmes	Villages concernés	Principales causes	Principaux effets
1	Difficulté de poursuite des études dans l'enseignement supérieur	Tous les villages et zone urbaine	<ul style="list-style-type: none"> • Absence d'initiatives • Faible niveau de revenus des parents 	<ul style="list-style-type: none"> • Abandon des études, • Chômage • Exode rural,

Secteur 11 : Santé publique

N°	Problèmes	Villages concernés	Principales causes	Principaux effets
1	Difficultés d'accès aux soins de santé	EKOMBITÉ, NGALLAN Zone urbaine	<ul style="list-style-type: none"> • Eloignement des CSI • Mauvais état des CSI • Absence de réfection • Coût élevé des soins de santé 	<ul style="list-style-type: none"> • Parcours de longues distances, • Auto médication, • Aggravation de la maladie, • Mort

Secteur 12 : Eau et énergie

N°	Problèmes	Villages concernés	Principales causes	Principaux effets
1	Insuffisance de couverture en eau potable et en énergie électrique	Eau potable : Tous les villages	<ul style="list-style-type: none"> • Mauvaise répartition des points d'eau potable • Faible extension du réseau CDE 	<ul style="list-style-type: none"> • Consommation des eaux souillées (rivières...) • Prolifération des maladies hydriques
		Electricité : NKOUMADJAP, NKOLNYAMA, BIYAN, MEKOMO, FAKELE I, FAKELE II,	<ul style="list-style-type: none"> • Faible extension du réseau électrique 	<ul style="list-style-type: none"> • Faible développement des activités nécessitant l'énergie électrique

N°	Problèmes	Villages concernés	Principales causes	Principaux effets
		AKOMNYADA I, ASSANZOA, AVEBE, AKOMNYADA II, NSENG NLONG I OVANGOUL,		

Secteur 13 : Travaux publics

N°	Problèmes	Villages concernés	Principales causes	Principaux effets
1	Mauvais état des routes	AVEBE, MBEDOUMOU, ZAMAKOE, MEMIAM, OVANGOUL, AKOMETAM, NKOLNGUET, EKOMBITÉ, NKOUMADJAP, NKOLNYAMA, BIYAN, MEKOMO, FAKELE I, FAKELE II, AKOMNYADA I, ASSANZOA, NSENG NLONG III, NGAT BANE/NGAT Plantation, NSENG NLONG IV, NSENG NLONG II, NSENG NLONG I	<ul style="list-style-type: none"> • Irrégularité des entretiens • Mauvais état des ouvrages d'art et d'assainissement 	<ul style="list-style-type: none"> • Destruction des chaussées • Difficultés de déplacements des populations, • Enclavement

Secteur 14 : Affaires sociales

N°	Problèmes	Villages concernés	Principales causes	Principaux effets
1	Insuffisance d'encadrement des indigents et ignorance des services sociaux	Tous les villages et zone urbaine	<ul style="list-style-type: none"> • Absence d'un répertoire des personnes nécessiteuses • Faible sollicitation des services sociaux 	<ul style="list-style-type: none"> • Abandon des nécessiteux, • Augmentation de la mendicité

Secteur 15 : Promotion de la femme et de la famille

N°	Problèmes	Villages concernés	Principales causes	Principaux effets
1	Insuffisance d'encadrement des femmes et ignorance des services du MINPROFF	Tous les villages et zone urbaine	<ul style="list-style-type: none"> • Insuffisance des structures d'encadrement des femmes • Faible sollicitation des services du CPFF par les femmes. 	<ul style="list-style-type: none"> • Droits des femmes mal connus • Difficultés dans la gestion des familles • Obscurantisme

Secteur 16 : Jeunesse

N°	Problèmes	Villages concernés	Principales causes	Principaux effets
1	Insuffisance d'encadrement des jeunes et ignorance des services du MINJEUN	Tous les villages	<ul style="list-style-type: none"> • Insuffisance des structures d'encadrement • Faible sollicitation des services du MINJEUN par les jeunes 	<ul style="list-style-type: none"> • Droits et devoirs des jeunes mal connus, • Tendance à des comportements déviants des jeunes.

Secteur 17 : Sport et éducation physique

N°	Problèmes	Villages concernés	Principales causes	Principaux effets
1	Faible développement des activités sportives	Tous les villages et zone urbaine	<ul style="list-style-type: none"> Mauvais état des infrastructures sportives Insuffisance des infrastructures sportive 	<ul style="list-style-type: none"> Abandon de la pratique de sports Parcours de longues distances pour la pratique du sport

Secteur 18 : Transport

N°	Problèmes	Villages concernés	Principales causes	Principaux effets
1	Difficulté de mobilité des populations	AKOMNYADA I, AKOMNYADA II, NSENG NLONG I, NSENG NLONG II, NSENG NLONG III, NSENG NLONG IV, NKOU MADJAP, NKOLNYAMA, BIYAN, MEKOMO, NGAT BANE/NGAT Plantation, NKOLNGOCK I, NKOLNGOCK II, ASSANZOA, FAKELE I, FAKELE II, Zone urbaine	<ul style="list-style-type: none"> Absence d'organisation dans le secteur des transports Absence d'une gare routière Moyen de déplacements inadaptés 	<ul style="list-style-type: none"> Retards dans les activités Risque élevé d'accidents

Secteur 19 : Emploi et formation professionnelle

N°	Problèmes	Villages concernés	Principales causes	Principaux effets
1	Faible sollicitation des services du MINEFOP	Tous les villages et zone urbaine	<ul style="list-style-type: none"> Ignorance des moyens d'accès aux formations professionnelles 	<ul style="list-style-type: none"> Sensibiliser les populations sur les services offerts par le MINEFOP

Secteur 20 : Petites et moyennes entreprises, économie sociale et artisanat

N°	Problèmes	Villages concernés	Principales causes	Principaux effets
1	Faible sollicitation des services du MINPMEESA	Tous les villages et zone urbaine	<ul style="list-style-type: none"> Ignorance des rôles du MINPMEESA 	<ul style="list-style-type: none"> Ignorance des moyens d'accès aux opportunités offertes

Secteur 21 : Recherche scientifique et innovations

N°	Problèmes	Villages concernés	Principales causes	Principaux effets
1	Difficultés de transformation et conservation des produits agro pastoraux et halieutique	Tous les villages et zone urbaine	<ul style="list-style-type: none"> Ignorance des techniques de conservation et transformations 	<ul style="list-style-type: none"> Perte des denrées périssables, Difficultés de conservation des produits non écoulés

Secteur 22 : Tourisme

N°	Problèmes	Villages concernés	Principales causes	Principaux effets
1	Faible valorisation du potentiel touristique	Tous les villages et zone urbaine	<ul style="list-style-type: none"> Absence de promotion Insuffisance de structures d'accueils Difficulté d'aménagements des sites. 	<ul style="list-style-type: none"> Perte de devises, Champ d'action limité, Sites pas compétitifs

Secteur 23 : Culture

N°	Problèmes	Villages concernés	Principales causes	Principaux effets
1	Perte des valeurs culturelles	Tous les villages et zone urbaine	<ul style="list-style-type: none"> • Occidentalisation des mœurs • Absence de structures culturelles 	<ul style="list-style-type: none"> • Ignorance des us et coutumes, • Dépravation des mœurs

Secteur 24 : industrie, Mines et développement technologique

N°	Problèmes	Villages concernés	Principales causes	Principaux effets
1	Difficultés d'exploitation des ressources minières	Tous les villages et zone urbaine	<ul style="list-style-type: none"> • Utilisation de matériels inadaptés dans l'activité • Absence d'organisation des exploitants 	<ul style="list-style-type: none"> • Perte de devises au profit des exploitants mieux organisée

Secteur 25 : Commerce

N°	Problèmes	Villages concernés	Principales causes	Principaux effets
1	Faible développement des activités commerciales	Tous les villages et zone urbaine	<ul style="list-style-type: none"> • Insuffisance de marchés 	<ul style="list-style-type: none"> • Ravitaillement difficile • Occupation des espaces inappropriés, • Conflits

Secteur 26 : Poste et télécommunication

N°	Problèmes	Villages concernés	Principales causes	Principaux effets
1	Difficultés d'accès aux services du MINPOSTEL	Tous les villages et zone urbaine	<ul style="list-style-type: none"> • Coût élevé des télécommunications • Eloignement des antennes relais 	<ul style="list-style-type: none"> • Réception tardive des informations

Secteur 27 : Travail et sécurité sociale

N°	Problèmes	Villages concernés	Principales causes	Principaux effets
1	Absence de couverture sociale dans le secteur informel	Tous les villages et zone urbaine	<ul style="list-style-type: none"> • Ignorance des circuits de couverture 	<ul style="list-style-type: none"> • Absence de prévisions, Improvisation, • Surprise face aux difficultés

Secteur 28 : Communication

N°	Problèmes	Villages concernés	Principales causes	Principaux effets
1	Difficultés d'accès aux médias audio visuel et écrit	Tous les villages et zone urbaine	<ul style="list-style-type: none"> • Eloignement des antennes de relais • Coûts des distributeurs par satellite élevés 	<ul style="list-style-type: none"> • Réception tardive des informations,

4.10 Esquisse du Plan d'Utilisation et de Gestion des Terres de l'espace communal

Tableau 36. Esquisse du PUGDT de l'espace communal

Ressources naturelles	Localisation	Potentiel	Problèmes/ contraintes	Utilisation utilisateurs actuels	Technologies utilisées	Affectation/ utilisation souhaitée	Actions à entreprendre
Sable	À travers la Commune	Important, sable de bonne qualité	<ul style="list-style-type: none"> Exploitation artisanale, inondation des marécages, Absence de routen appropriée, relief accidenté Manque de matériel adéquat, 	Construction/ commercialisation	<p>Outillage rudimentaire</p> <p>Techniques artisanales</p>	Création d'une carrière industrielle à Mbalmayo Commercialisation	<p>Aménagement des voies d'accès vers les carrières</p> <p>Renforcement des capacités des exploitants et appui en matériels et outils de travail</p> <p>Création de nouvelles carrières</p>
Marécage	A proximité des cours d'eau dans tous les villages	Vastes autour des principales rivières bambou de chine, argile Sols fertiles	<p>Enclavement, difficulté d'accès</p> <p>Difficulté d'évacuation des produits agricoles</p> <p>Inondations en saison de pluie</p> <p>Biotope des reptiles</p>	Pratique de l'agriculture Culture maraichère (tomate, gombo, piment, ...) création des étangs Exploitation du sable	Matériel rudimentaire et utilisation artisanale	Contrôlé par : Commune population / Vulgarisation de la pisciculture et des cultures maraichères	<p>Renforcement des capacités des communautés à la préservation des zones marécageuses</p> <p>Aménagement des voies d'accès</p> <p>Interdiction des constructions en zones marécageuses</p> <p>Promotion du reboisement</p>
Cours d'eau/fleuve	Dans tous les villages	Environ 22 cours d'eau Débit régulier, riches en Poissons, sable	<p>Menace de la disparition des poissons, baisse de débit des cours d'eaux en saison sèche</p> <p>Inondation des champs en saison de pluies</p> <p>Pollution</p> <p>Faible pratique de la pêche</p>	Pêche, extraction du sable, consommation, utilisation ménagère Abreuvement Arrosage, loisirs	Matériels et techniques de pêche artisanaux et rudimentaires	Contrôlé par : MINEPIA MINEE MINEPDED Commune Chefs Populations / Loisir et tourisme	<p>Réglementation de l'exploitation des cours d'eau</p> <p>Sensibilisation sur la non pollution.</p> <p>Sensibilisation sur la gestion durable des ressources en eau</p> <p>Aménagement des espaces de loisir</p>
Latérite	À travers la Commune	important	Difficulté d'exploitation, relief accidenté	aucune	Matériel rudimentaire	Contrôlé par : Commune / création des carrières	<p>Aménagement d'une carrière de latérite</p> <p>Dotation du matériel aux exploitants</p>
Pierre	Espace urbain ; À travers la Commune	Important	Enclavement et matériel rudimentaire	Constructions	Matériel rudimentaire	Contrôlé par : Commune / création des	<p>Aménagement des carrières de pierres</p> <p>Dotation du matériel aux</p>

Ressources naturelles	Localisation	Potentiel	Problèmes/ contraintes	Utilisation utilisateurs actuels	Technologies utilisées	Affectation/ utilisation souhaitée	Actions à entreprendre
						carrières	exploitants
Forêts	Dans tous les villages	Forêts sacrées Présence de la faune (petits rongeurs, herbivores sauvages, Petits carnivores, singes), Boisd'œuvre (l'Azobe, le Baobab, le Bubinga, le Doussier, l'Ebène, l'Ilomba, l'Ikop, l'Iroko, le Moabi, l'Okan, le Pashi, le Talis, etc.), essences médicinales et produits forestiers non ligneux (noisettes, cola...)	Chasse abusive, déforestation, Disparition des essences forestières et des plantes médicinales Feux de brousse Rareté des ressources fauniques	Chasse, culture de rente, coupe du bois de chauffage, Exploitation du bois d'œuvre pour constructions	Matériel rudimentaire (fusils artisanaux) Utilisation des tronçonneuses	Contrôlé par : Minfof Minatd Mineped Commune Chefs Création des communautés	Sensibilisation sur les dangers de l'agriculture itinérante sur brûlis, le braconnage, les feux de brousse, la coupe abusive du bois, Promotion du reboisement Création des comités locaux de gestions des forets
				Forêts sacrées : rites traditionnels pharmacopée /initiés et autorités traditionnelles	Savoirs ancestraux et traditionnels	Chefferie et autorités de cultes Préservation du patrimoine culturel	Interdiction de la profanation Renforcer l'interdiction d'accès

4.11 Cadre logique par secteur

Tableau 34: Cadre logique *Institution Communale*

Stratégie	Indicateurs par niveau de stratégie et sources		5 Suppositions	Indicateurs de supposition et sources	
Niveaux	Indicateurs	Sources		Indicateurs	Sources
Objectif supérieur Améliorer la gouvernance et les performances de l'institution Communale	Objectifs Millénaire pour le Développement (OMD)	Document de Stratégie pour la Croissance et l'Emploi (DSCE)	<ul style="list-style-type: none"> ▸ Stabilité sociale maintenue ▸ Croissance économique actuelle maintenue 		
Objectif spécifique : <ul style="list-style-type: none"> ▸ Améliorer la gestion des ressources humaines, financières, patrimoniales et des relations 	<ul style="list-style-type: none"> ▸ D'ici 2023, le niveau des performances de la Commune de Mbalmayo sont améliorées sur les plans humain, financier, patrimonial et des relations 	<ul style="list-style-type: none"> ▸ Rapports de la tutelle ▸ Rapports des services déconcentrés de l'Etat ▸ Rapports de la Commune 	<ul style="list-style-type: none"> ▸ Bonne gestion des ressources transférées ▸ Bonne gestion des ressources propres 	<ul style="list-style-type: none"> ▸ Nombre d'agents qualifiés recrutés ▸ Niveau des recettes fiscales ▸ Importance du patrimoine nouveaux partenaires rentrés 	<ul style="list-style-type: none"> ▸ Contrats de recrutement ▸ Compte administratif ▸ Documents du comptable matière ▸ Contrats de partenariats
Résultats relatifs à l'OS 1 : <ul style="list-style-type: none"> ▸ Les ressources humaines sont bien gérées 	<ul style="list-style-type: none"> ▸ Au moins 70% des ressources humaines de la Commune sont à leurs postes de qualification 	<ul style="list-style-type: none"> ▸ Rapports des services déconcentrés de l'Etat ▸ Rapports de la Commune 	<ul style="list-style-type: none"> ▸ Bonne gestion du personnel disponible ▸ Recrutement de personnels qualifiés 	<ul style="list-style-type: none"> ▸ Organigramme mis en place ▸ Effectif du personnel 	<ul style="list-style-type: none"> ▸ Contrats de recrutement ▸ Certificats de prise de service
Résultats relatifs à l'OS 2 : <ul style="list-style-type: none"> ▸ Les ressources financières sont bien gérées 	<ul style="list-style-type: none"> ▸ Les ressources financières de la Commune sont en constante augmentation d'au moins 20% et bien gérées 	<ul style="list-style-type: none"> ▸ Rapports des services déconcentrés de l'Etat ▸ Rapports de la Commune 	<ul style="list-style-type: none"> ▸ Loi fiscale bien maîtrisée ▸ Transparence dans la gestion 	<ul style="list-style-type: none"> ▸ Fichier des contribuables ▸ Niveau des recettes 	<ul style="list-style-type: none"> ▸ Compte administratif ▸ Compte de gestion
Résultats relatifs à l'OS 3 :	<ul style="list-style-type: none"> ▸ Les ressources patrimoniales de la 	<ul style="list-style-type: none"> ▸ Rapports des services 	<ul style="list-style-type: none"> ▸ Inventaire du patrimoine effectué 	<ul style="list-style-type: none"> ▸ Matériels et biens dont dispose la 	<ul style="list-style-type: none"> ▸ Documents du comptable

Plan Communal de Développement de Mbalmayo

<ul style="list-style-type: none"> ‣ Les ressources patrimoniales sont bien gérées 	Commune sont en augmentation d'au moins 30% et bien gérées	déconcentrés de l'Etat		Commune	matière	
<p>Résultats relatifs à l'OS 4 :</p> <ul style="list-style-type: none"> ‣ Les relations sont bien gérées 	<ul style="list-style-type: none"> ‣ Au moins un nouveau partenaire rentre dans la Commune chaque année 	<ul style="list-style-type: none"> ‣ Rapports de la Commune ‣ Rapports des services techniques ‣ Rapports de la Commune 	<ul style="list-style-type: none"> ‣ Les partenariats sont bien gérés 	<ul style="list-style-type: none"> ‣ Durabilité des partenariats 	<ul style="list-style-type: none"> ‣ Contrats de partenariats 	
Activités :	Cadre estimatif					
	Libellés				Montant	
<p>Activités relatives aux résultats de l'OS 1</p> <p><i>Amélioration de la gestion des ressources humaines</i></p>	Investissement					
	‣ Mettre en place un organigramme conforme à celui standard élaboré par le MINATD					200 000
	‣ Renforcer le personnel d'appui (un urbaniste, un agronome, un zootechnicien)					20 000 000
	‣ Recycler, Former les personnels et le conseil municipal					
	• Au sein de la commune					5 000 000
	• Au Cameroun					10 000 000
	‣ Mettre sur pied un code de procédures (statut, code éthique)					2 000 000
	Total investissement					37 000 000
	Fonctionnement					
	Total fonctionnement					0
<i>Imprévus (5%)</i>					1 850 000	
Total estimatif					38 850 000	
<p>Activités relatives aux résultats de l'OS 2</p> <p><i>Amélioration de la gestion des ressources financières</i></p>	Investissement					
	‣ Elaborer et actualiser le fichier des contribuables					12 000 000
	‣ Mener des études préalables pour la cartographie et l'adressage de la ville					5 000 000
	‣ Elaborer un plan de trésorerie					2 000 000
	Total investissement					19 000 000
	Fonctionnement					
Total fonctionnement					0	
<i>Imprévus (5%)</i>					950 000	

	Total estimatif	19 950 000
<p>Activités relatives aux résultats de l'OS 3</p> <p><i>Amélioration de la gestion des ressources patrimoniales</i></p>	<u>Investissement</u>	
	‣ <i>Créer et faire fonctionner une commission de recensement du patrimoine communal</i>	2 000 000
	‣ <i>Créer un service d'entretien des routes communales</i>	1 000 000
	‣ <i>Acquérir et mettre en valeur les biens meubles et immeubles</i>	
	• <i>Immeubles</i>	
	✓ <i>Créer un nouveau lotissement communal</i>	60 000 000
	✓ <i>Créer deux carrières (sable et roche)</i>	150 000 000
	✓ <i>Créer un lac municipal</i>	300 000 000
	✓ <i>Créer une cacaoyère communale</i>	50 000 000
	• <i>Matériel roulant</i>	
	✓ <i>Créer une agence de voyage municipale (acquisition de 5 bus)</i>	150 000 000
	✓ <i>Acquérir une niveleuse</i>	450 000 000
	✓ <i>Acquérir une pelle chargeuse</i>	450 000 000
	✓ <i>Acquérir deux camions bennes</i>	200 000 000
	✓ <i>Acquérir un camion poubelle</i>	150 000 000
	✓ <i>Acquérir un véhicule de liaisons (pick up)</i>	25 000 000
	✓ <i>Acquérir cinq motos tout terrain</i>	12 500 000
	Total investissement	2 025 500 000
	<u>Fonctionnement</u>	
	‣ <i>Acquérir le matériel de fonctionnement dans les services</i>	
	• <i>Matériel informatique</i>	
	✓ <i>Acquérir 15 ordinateurs complets</i>	15 000 000
	✓ <i>Acquérir 02 logiciels adaptés (cartographie, comptabilité)</i>	3 000 000
• <i>Fournitures de bureau</i>	5 000 000	
• <i>Matériel de services techniques</i>		
✓ <i>La luire</i>	2 500 000	
✓ <i>Planches (02) à dessin avec accessoires</i>	5 000 000	

Plan Communal de Développement de Mbalmayo

	✓ Atomiseurs (06)	450 000
	✓ Pulvérisateurs avec accessoires (05)	250 000
	‣ <i>Borner les parcelles acquises</i>	50 000 000
	‣ <i>Titrer les parcelles</i>	15 000 000
	‣ <i>Clôturer les parcelles</i>	60 000 000
	‣ <i>Assurer les parcelles</i>	12 000 000
	Total fonctionnement	168 200 000
	<i>Imprévus (5%)</i>	109 685 000
	Total estimatif	2 303 385 000
Activités relatives aux résultats de l'OS 4 <i>Amélioration de la gestion des relations</i>	<u>Investissement</u>	
	‣ <i>Réactualiser et animer le site web de la Commune</i>	4 000 000
	‣ <i>Créer une boîte aux lettres pour conseillers à la mairie</i>	500 000
	‣ <i>Organiser des journées portes ouvertes</i>	10 000 000
	‣ <i>Organiser des voyages d'échanges intérieur et extérieur</i>	25 000 000
	Total investissement	39 000 000
	<u>Fonctionnement</u>	
	‣ <i>Mettre sur pieds un cadre de concertation (exécutif, conseiller, personnel, élites)</i>	10 000 000
	Total fonctionnement	20 000 000
	<i>Imprévus (5%)</i>	2 650 000
Total estimatif	55 650 000	
	<u>TOTAL GENERAL INSTITUTION COMMUNALE</u>	2 417 835 000

Tableau 35: Cadre logique Agriculture

Stratégie	Indicateurs par niveau de stratégie et sources		6 Suppositions	Indicateurs de supposition et sources	
	Niveaux	Indicateurs		Sources	Indicateurs
Objectif supérieur Améliorer la productivité dans les secteurs ruraux	Objectifs Millénaire pour le Développement (OMD)		Document de Stratégie pour la Croissance et l'Emploi (DSCE)	<ul style="list-style-type: none"> › Stabilité sociale maintenue › Croissance économique actuelle maintenue 	
Objectif spécifique : › <i>Améliorer la production agricole</i>	› D'ici 2023 la production agricole aura atteint au moins 70% du niveau actuel		<ul style="list-style-type: none"> › Rapports des services du MINADER › Rapports de la Commune 	<ul style="list-style-type: none"> › Bonne collaboration avec les SD/MINADER › Respect des stratégies sectorielles › Bonne gestion des ressources transférées 	<ul style="list-style-type: none"> › Séances de travail organisées › PV de réunions › Feuilles présence
Résultats 1: Appui aux agriculteurs en intrants et création de nouvelles plantations.	<ul style="list-style-type: none"> › Agriculteurs appuyés en intrants dans les 28 villages d'ici à 2022. › Agriculteurs formés en techniques culturales et production des semences améliorées d'ici à 2022 › 250 ha de cacaoyer créés d'ici 2023 › 28 jeunes agriculteurs installés par an pendant cinq ans 		<ul style="list-style-type: none"> › Rapports des services du MINADER › Rapports de la Commune 	<ul style="list-style-type: none"> › Projets et programmes opérationnels › Respect des stratégies sectorielles › Bonne gestion des ressources transférées 	<ul style="list-style-type: none"> › Séances de travail organisées › PV de réunions › Feuilles présence
Résultats 2 : Amélioration de l'encadrement des agriculteurs	<ul style="list-style-type: none"> › Le ratio d'encadrement passe de 2/4500 à 8/4500 d'ici 2019 › Visites de vulgarisation passent de 2/mois/village à 3/mois/village › Bonne participation des agriculteurs aux séances de vulgarisation 		<ul style="list-style-type: none"> › Rapports des services du MINADER › Rapports de la Commune 	<ul style="list-style-type: none"> › Projets et programmes opérationnels › Bonne collaboration avec les SD/MINADER › Bonne gestion des ressources transférées 	<ul style="list-style-type: none"> › Séances de travail organisées › PV de réunions › Feuilles présence
Activités :	Cadre Estimatif				
	Libellés				Montant
Activités relatives au résultat 1	Investissement				
	› Appuyer 280 producteurs en engrais et graines :				
	• Engrais				23 000 000

Plan Communal de Développement de Mbalmayo

Appui aux agriculteurs en intrants et création de nouvelles plantations	• Graines forestières des jachères améliorées	10 000 000
	› Appuyer les agriculteurs en matériel végétal de qualité	
	• Semences de Maïs : 14 000 kg (2800 kg/an) 100kg/village/an (fois deux)	140 000 000
	• Plants sains de bananiers plantains : 336 000 plant (67 200 plants/an) 2400 plants/village/an	67 200 000
	• Semences de Palmier à huile 14 000 plants (2800 plants) 100 plants/village/an	33 750 000
	› Mettre en place 250 ha de cacaoyer	125 000 000
	› Installer 5 jeunes agriculteurs par villages et par an	280 000 000
	› Renforcer les capacités de 280 planteurs en techniques culturales modernes et à la production des semences améliorées (2 sessions/an)	10 000 000
	Total investissement	618 950 000
	<u>Fonctionnement</u>	
	› Plaidoyer auprès des projets et programmes	200 000
	Total fonctionnement	200 000
	<i>Imprévus (5%)</i>	30 957 500
Total estimatif	650 107 500	
Activités relatives aux résultats de l'OS 2	<u>Investissement</u>	
Amélioration de l'encadrement des agriculteurs	› Recruter deux encadreurs au niveau de la Commune	100 000
	› Plaidoyer pour l'affectation de 10 nouveaux encadreurs	200 000
	› Renforcer les capacités des du personnel encadreur	1 000 000
	› Création de deux nouveaux postes agricoles à Mbédoumo et Mbalmayo	
	Total investissement	1 300 000
	<u>Fonctionnement</u>	
	› Salaires des deux encadreurs (12 mois)	1 200 000
	› Carburant (12 mois)	240 000
	Total fonctionnement	1 440 000
	<i>Imprévus (5%)</i>	137 000
Total estimatif	2 877 000	

Tableau 36: Cadre logique Elevage, pêches et industries animales

Stratégie	Indicateurs par niveau de stratégie et sources		7 Suppositions	Indicateurs de supposition et sources	
Niveaux	Indicateurs	Sources		Indicateurs	Sources
Objectif supérieur Améliorer la productivité dans les secteurs ruraux	Objectifs Millénaire pour le Développement (OMD)	Document de Stratégie pour la Croissance et l'Emploi (DSCE)	<ul style="list-style-type: none"> Stabilité sociale maintenue Croissance économique actuelle maintenue 		
Objectif spécifique : <ul style="list-style-type: none"> Améliorer le développement de l'élevage et de la pêche 	<ul style="list-style-type: none"> D'ici 2023 la production animale aura atteint au moins 60% du niveau actuel D'ici 2023 la pêche sur le Nyong sera faite dans les normes industrielles. D'ici 2023, la pisciculture sera une activité répandue dans la Commune 	<ul style="list-style-type: none"> Rapports des services du MINEPIA Rapports De la Commune 	<ul style="list-style-type: none"> Bonne collaboration avec les SD/MINEPIA Respect des stratégies sectorielles Bonne gestion des ressources transférées 	<ul style="list-style-type: none"> Séances de travail organisées 	<ul style="list-style-type: none"> PV de réunions Feuilles de présence
Résultats 1: Appui aux acteurs des filières animales en matériel animal de qualité.	<ul style="list-style-type: none"> Au moins 05 OP structurées par filière d'ici 2021 Au moins 320 éleveurs installés et formés en techniques de production dans les 28 villages d'ici 2021. 	<ul style="list-style-type: none"> Rapports des services du MINEPIA Rapports de la Commune 	<ul style="list-style-type: none"> Projets et programmes opérationnels Bonne collaboration avec les SD/MINEPIA Bonne gestion des ressources transférées 	<ul style="list-style-type: none"> Taux d'exécution des activités programmées 	<ul style="list-style-type: none"> Rapports de la Commune et des sectoriels PV de réunions Feuilles présence
Résultats 2: Appui aux pêcheurs et pisciculteurs en matériel moderne	<ul style="list-style-type: none"> Le centre d'alevinage de Mbalmayo est fonctionnel d'ici 2013 50 pêcheurs installés et formés en techniques de pêches d'ici 2021 	<ul style="list-style-type: none"> Rapports des services du MINEPIA Rapports de la Commune 	<ul style="list-style-type: none"> Bonne collaboration avec les SD/MINEPIA Bonne gestion des ressources transférées 	<ul style="list-style-type: none"> Taux d'exécution des activités programmées 	<ul style="list-style-type: none"> Rapports de la Commune et des sectoriels PV de réunions Feuilles présence
Activités :	Cadre estimatif				

	Libellés	Montant
<p>Activités relatives au résultat 1</p> <p>Appui aux acteurs des filières animales en matériel animal de qualité.</p>	<u>Investissement</u>	
	‣ Renforcer les capacités de 140 porciculteurs (02 sessions/an)	3 000 000
	‣ Appuyer les éleveurs en porcelets de races améliorées (2100 porcelets)	105 000 000
	‣ Renforcer les capacités de 70 volaillers (02 sessions/an)	3 000 000
	‣ Appuyer les éleveurs en poussins (17 500 poussins)	8 925 000
	‣ Renforcer les capacités de 28 éleveurs non conventionnels (02 sessions/an)	3 000 000
	‣ Appuyer les éleveurs non conventionnels (aulacodes, cailles, escargots, cobayes...)	28 000 000
	‣ Construire une aire d'abattage pour poulets	35 000 000
	‣ Construire une aire d'abattage pour porcs	35 000 000
	Total investissement	220 925 000
	<u>Fonctionnement</u>	
	‣ Plaidoyer auprès des projets et programmes	200 000
	‣ Structurer les OP par filière	500 000
	‣ Construction d'une délégation départementale	40 000 000
	Total fonctionnement	40 700 000
<u>Imprévus (5%)</u>	10 956 250	
Total estimatif	261 625 000	
<p>Activités relatives au résultat 1</p> <p>Appui aux pêcheurs et pisciculteurs en matériel moderne</p>	<u>Investissement</u>	
	‣ Rendre fonctionnel le centre d'alevinage de Mbalmayo	50 000 000
	‣ Renforcer les capacités de 50 pêcheurs (02 sessions/an)	3 000 000
	‣ Appuyer les pêcheurs en matériel moderne	25 000 000
	‣ Renforcer les capacités de 50 pisciculteurs (02 sessions/an)	3 000 000
	‣ Appuyer les pisciculteurs en matériel moderne	50 000 000
	Total investissement	131 000 000
	<u>Fonctionnement</u>	
	‣ Plaidoyer auprès des projets et programmes	200 000
	‣ Structurer les OP par filière	500 000
	Total fonctionnement	700 000
<u>Imprévus (5%)</u>	6 585 000	
Total estimatif	138 285 000	

Tableau 37: Cadre logique Domaines et affaires foncières

Stratégie	Indicateurs par niveau de stratégie et sources		8 Suppositions	Indicateurs de supposition et sources	
Niveaux	Indicateurs	Sources		Indicateurs	Sources
Objectif supérieur Améliorer la qualité des services et des infrastructures dans la Commune de Mbalmayo.	Objectifs Millénaire pour le Développement (OMD)	Document de Stratégie pour la Croissance et l'Emploi (DSCE)	<ul style="list-style-type: none"> ▸ Stabilité sociale maintenue ▸ Croissance économique actuelle maintenue 		
Objectif spécifique : ▸ <i>Faciliter l'accès à la propriété foncière</i>	<ul style="list-style-type: none"> ▸ D'ici 2023, 80% des populations de la commune maîtrisent les procédures d'obtention du titre foncier ▸ D'ici 2023, 60% des propriétaires terriens détiennent un titre foncier 	<ul style="list-style-type: none"> ▸ Rapports des services du MINDAF ▸ Rapports de la Commune 	<ul style="list-style-type: none"> ▸ Bonne collaboration avec les SD/ MINDAF ▸ Respect des stratégies sectorielles ▸ Bonne gestion des ressources transférées 	▸ Séances de travail organisées	<ul style="list-style-type: none"> ▸ PV de réunions ▸ Feuilles de présence
Résultats : Facilitation de l'accès à la propriété foncière	▸ 04 sessions de formation et de sensibilisation sont organisées chaque année dans les deux groupements de la Commune.	<ul style="list-style-type: none"> ▸ Rapports des services du MINDAF ▸ Rapports des chefs de groupements 	▸ Bonne collaboration entre la commune et les SD/ MINDAF	▸ Nombre de sessions tenues	<ul style="list-style-type: none"> ▸ PV de réunions ▸ Feuilles de présence
Activités :	Cadre estimatif				
	Libellés				Montant
Activités relatives au résultat 1 Facilitation de l'accès à la propriété foncière	<u>Investissement</u>				
	▸ <i>Vulgarisation des procédures d'obtention du titre foncier dans tous les villages.</i>				5 000 000
	▸ <i>Communication et sensibilisation à travers les médias</i>				2 000 000
	Total investissement				7 000 000
	<u>Fonctionnement</u>				
	▸ <i>Plaidoyer auprès de l'autorité de tutelle pour l'allègement des coûts de descentes</i>				1 000 000
	Total fonctionnement				1 000 000
	<u>Imprévus (5%)</u>				1 050 000
<i>Plaidoyer pour déclassement des réserves forestières du côté d'oyack et zamkoe pour extension de la ville</i>				4 000 000	
Total estimatif				13 050 000	

Tableau 38: Cadre logique Développement urbain et habitat

Stratégie	Indicateurs par niveau de stratégie et sources		9 Suppositions	Indicateurs de supposition et sources	
	Niveaux	Indicateurs		Sources	Indicateurs
Objectif supérieur Améliorer la qualité des services et des infrastructures dans la Commune de Mbalmayo.	Objectifs Millénaire pour le Développement (OMD)		Document de Stratégie pour la Croissance et l'Emploi (DSCE)	<ul style="list-style-type: none"> Stabilité sociale maintenue Croissance économique actuelle maintenue 	
Objectif spécifique : <i>Améliorer le développement des villages et de la ville</i>	<ul style="list-style-type: none"> D'ici 2023, au moins 70% des populations de la commune respectent le plan d'urbanisation D'ici à 2023, 60% des habitats des villages sont construit dans les normes 	<ul style="list-style-type: none"> Rapports des services du MINDUH Rapports de la Commune 	<ul style="list-style-type: none"> Bonne collaboration avec les SD/ MINDUH Respect des stratégies sectorielles Bonne gestion des ressources transférées 	<ul style="list-style-type: none"> Séances de travail organisées 	<ul style="list-style-type: none"> PV de réunions Feuilles de présence
Résultats 1: Les populations respectent le plan d'urbanisation	<ul style="list-style-type: none"> D'ici 2021 la Commune de Mbalmayo sera doté d'un plan directeur d'urbanisme D'ici 2023, au moins 60% des populations sont organisées pour les travaux d'assainissement et curage des caniveaux 	<ul style="list-style-type: none"> Rapports des services du MINDUH Rapports de la Commune 	<ul style="list-style-type: none"> Bonne collaboration avec les SD/MINDUH Bonne gestion des ressources transférées 	<ul style="list-style-type: none"> Nombre de sessions tenues Nombre de communiqués passés 	<ul style="list-style-type: none"> PV de réunions Feuilles de présence
Résultats 2: Les populations ont des habitats décents	<ul style="list-style-type: none"> D'ici 2023, une structure de promotion des matériaux locaux est fonctionnelle D'ici 2023, 65% de maisons sont en matériaux respectant les normes 	<ul style="list-style-type: none"> Rapports des services du MINDUH Rapports de la Commune 	<ul style="list-style-type: none"> Bonne collaboration entre la Commune et les SD/MINDUH Bonne gestion des ressources transférées 	<ul style="list-style-type: none"> Nombre de sessions tenues Nombre de communiqués passés 	<ul style="list-style-type: none"> PV de réunions Feuilles de présence
Activités :	Cadre estimatif				
	Libellés				Montant
Activités relatives au résultat 1	Investissement				
Les populations respectent le	<ul style="list-style-type: none"> Assainissement et restitution des quartiers sous intégré de Mbalmayo 				200 000 000
	<ul style="list-style-type: none"> Construction de la cité municipale de Mbalmayo 				1 000 000 000

Plan Communal de Développement de Mbalmayo

plan d'urbanisation	› Construction d'un centre d'appui et de formation des jeunes aux métiers urbains	75 000 000
	› Mise en place des comités de développement et d'animation urbaine	2 000 000
	› Réhabilitation et construction de la voirie urbaine trançon mecanicien-eveché-enfance joyeuse (3 Km)	1 500 000 000
	› Réhabilitation et construction de la voirie urbaine tronçon rue manguier (mécanicien) sortie nouveau pont (1 Km)	150 000 000
	› Réhabilitation et construction de la voirie urbaine tronçon cochon bar (mécanicien) sortie nouveau pont (1 Km)	150 000 000
	› Réhabilitation de la voirie urbaine tronçon total centre ancien marche carrefour COCAM (2Km)	150 000 000
	› Construction d'un dalot sur buse effondré au lieu dit KOURY	20 000 000
	› Aménagement des places et espaces publics dans la ville de Mbalmayo	45 000 000
	› Mise en place d'un plan d'adressage de la ville de Mbalmayo	50 000 000
	› Eclairage public (24 Km)	480 000 000
	Total investissement	3 822 000 000
	<u>Fonctionnement</u>	
	› Plaidoyer pour la création des comités de suivi dans les quartiers et villages	200 000
	› Construction d'une délégation départementale	50 000 000
Total fonctionnement	50 200 000	
<u>Imprévus (5%)</u>	40 910 000	
Total estimatif	859 110 000	
<u>Activités relatives au résultat 2</u> Les populations ont des habitats décents	<u>Investissement</u>	
	› Vulgarisation des techniques d'habitats	2 000 000
	› Communication à travers les médias	1 000 000
	Total investissement	3 000 000
	<u>Fonctionnement</u>	
	› Plaidoyer pour la création d'une structure annexe de la MIPROMALO	200 000
	Total fonctionnement	200 000
<u>Imprévus (5%)</u>	160 000	
Total estimatif	3 360 000	

Tableau 39: Cadre logique Environnement et protection de la nature

Stratégie	Indicateurs par niveau de stratégie et sources		10 Suppositions	Indicateurs de supposition et sources	
Niveaux	Indicateurs	Sources		Indicateurs	Sources
Objectif supérieur Améliorer la productivité dans les secteurs ruraux	Objectifs Millénaire pour le Développement (OMD)		Document de Stratégie pour la Croissance et l'Emploi (DSCE)	<ul style="list-style-type: none"> Stabilité sociale maintenue Croissance économique actuelle maintenue 	
Objectif spécifique : <i>Faciliter l'application des mesures de protection environnementale</i>	<ul style="list-style-type: none"> D'ici 2023, 70% des populations de la commune appliquent les mesures de protection environnementales D'ici à 2023, 80% des quartiers disposent d'un système de collecte des ordures organisé 	<ul style="list-style-type: none"> Rapports des services du MINEP Rapports de la Commune 	<ul style="list-style-type: none"> Bonne collaboration avec les SD/ MINEP Respect des stratégies sectorielles Bonne gestion des ressources transférées 	<ul style="list-style-type: none"> Séances de travail organisées 	<ul style="list-style-type: none"> PV de réunions Feuilles de présence
Résultat 1 : Les populations sont sensibilisées sur les mesures de protection environnementales	<ul style="list-style-type: none"> D'ici 2023, 70% de personnes maîtrisent les mesures de protection environnementales D'ici 2023, 80% des populations sont organisées dans leurs zones respectives, pour la protection de l'environnement 	<ul style="list-style-type: none"> Rapports des services du MINEP Rapports de la Commune 	<ul style="list-style-type: none"> Bonne collaboration entre la Commune et les SD/MINEP Bonne gestion des ressources transférées 	<ul style="list-style-type: none"> Nombre de sessions tenues Nombre de communiqués passés 	<ul style="list-style-type: none"> PV de réunions Feuilles de présence
Résultat 2 : La collecte des ordures est organisée dans les quartiers.	D'ici 2023, 80% des quartiers sont dotés d'un système efficace et fonctionnel de collecte des ordures ménagères dans les quartiers	<ul style="list-style-type: none"> Rapports des services du MINEP Rapports de la Commune 	<ul style="list-style-type: none"> Bonne collaboration entre la Commune et les SD/MINEP Bonne gestion des ressources transférées 	<ul style="list-style-type: none"> Nombre de sessions tenues Nombre de communiqués passés 	<ul style="list-style-type: none"> PV de réunions Feuilles de présence
Activités :	Cadre estimatif				
	Libellés				Montant
Activités relatives au résultat	Investissement				
	<ul style="list-style-type: none"> Sensibiliser les populations sur les mesures de protection environnementales 				8 000 000

<p align="center">1</p> <p>Les populations sont sensibilisées sur les mesures de protection environnementales</p>	Total investissement	8 000 000
	<u>Fonctionnement</u>	
	‣ <i>Plaidoyer auprès des populations pour l'obtention d'un espace pour la création d'une décharge municipale</i>	500 000
	‣ <i>Création d'une structure normée de gestion des déchets</i>	200 000
	Total fonctionnement	700 000
	<u>Imprévus (5%)</u>	435 000
	Total estimatif	9 135 000
<p align="center">2</p> <p>Activités relatives au résultat</p> <p>La collecte des ordures est organisée dans les quartiers</p>	<u>Investissement</u>	
	‣ <i>Sensibiliser les populations sur les mesures d'hygiène et mettre en place des comités d'hygiène.</i>	5 000 000
	‣ <i>Renforcer les capacités des comités d'hygiène de quartiers</i>	4 000 000
	‣ <i>Construire une décharge contrôlée municipale</i>	50 000 000
	‣ <i>Acquérir des bacs à ordures</i>	15 000 000
	‣ <i>Réaliser l'évaluation environnementale, décharge municipale EIESS ou EIES</i>	97 000 000
	Total investissement	171 000 000
	<u>Fonctionnement</u>	
	Total fonctionnement	0
	<u>Imprévus (5%)</u>	8 550 000
	Total estimatif	179 550 000

Tableau 40: Cadre logique Forêt et faune

Stratégie	Indicateurs par niveau de stratégie et sources		11 Suppositions	Indicateurs de supposition et sources	
Niveaux	Indicateurs	Sources		Indicateurs	Sources
Objectif supérieur Améliorer la gestion et productivité légale des ressources forestière dans les secteurs ruraux	Objectifs Millénaire pour le Développement (OMD)	Document de Stratégie pour la Croissance et l'Emploi (DSCE)	<ul style="list-style-type: none"> ▸ Stabilité sociale maintenue ▸ Croissance économique actuelle maintenue 		
Objectif spécifique : <i>Organiser et encourager l'exploitation légale des forêts et des ressources fauniques</i>	<ul style="list-style-type: none"> ▸ D'ici 2023 il sera mis en place des comités de vigilance pour réduire la coupe frauduleuse dans les villages ▸ D'ici 2023, les trois forêts communautaires de Mbalmayo sont mieux gérées 	<ul style="list-style-type: none"> ▸ Rapports des services du MINFOF ▸ Rapports de la Commune 	<ul style="list-style-type: none"> ▸ Bonne collaboration entre la commune et les SD/ MINFOF ▸ Respect des stratégies sectorielles ▸ Bonne gestion des ressources transférées 	<ul style="list-style-type: none"> ▸ Séances de travail organisées 	<ul style="list-style-type: none"> ▸ PV de réunions ▸ Feuilles de présence
Résultat 1 : Les ressources forestières sont mieux gérées	<ul style="list-style-type: none"> ▸ Au moins 80% des populations dans les villages sont sensibilisées et maîtrisent la loi forestière ▸ Au moins 01 comité de vigilance est crée par village ▸ Au moins deux missions de suivi sont faites chaque année ▸ Au moins 01 sites MIB aménagés 01 comités de gestion mis en place pour le site MIB 	<ul style="list-style-type: none"> ▸ Rapports des services du MINFOF ▸ Rapports de la Commune 	<ul style="list-style-type: none"> ▸ Bonne collaboration avec les SD/ MINFOF ▸ Bonne gestion des ressources transférées 	<ul style="list-style-type: none"> ▸ Nombre de sessions tenues ▸ Nombre de communiqués passés 	<ul style="list-style-type: none"> ▸ PV de réunions ▸ Feuilles de présence
Résultats 2 :	<ul style="list-style-type: none"> ▸ Au moins deux marchés locaux de vente des 	<ul style="list-style-type: none"> ▸ Rapports des services du 	<ul style="list-style-type: none"> ▸ Bonne collaboration avec les SD/ MINFOF 	<ul style="list-style-type: none"> ▸ Nombre de sessions 	<ul style="list-style-type: none"> ▸ PV de réunions

Plan Communal de Développement de Mbalmayo

Les ressources fauniques sont mieux gérées	ressources fauniques créés d'ici 2021	MINFOF ‣ Rapports de la Commune	‣ Bonne gestion des ressources transférées	tenues ‣ Nombre de communiqués passés	‣ Feuilles de présence
Activités :	Cadre estimatif				
	Libellés				Montant
Activités relatives au résultat 1 Les produits forestiers ligneux et non ligneux sont mieux gérés	<u>Investissement</u>				
	‣ Sensibiliser les populations sur la gestion des PFNL et PFL				5 000 000
	‣ Reboiser l'espace forêt communal de Mbalmayo				15 000 000
	‣ Organiser les missions de suivi sur la gestion des forêts communautaires				3 000 000
	‣ Créer 01 site de MIB dans la ville de Mbalmayo				2 000 000
	Total investissement				25 000 000
	<u>Fonctionnement</u>				
	‣ Créer des comités de vigilance dans les villages				1 000 000
	‣ Redynamiser les comités de gestion des FC				500 000
	‣ Mettre en place deux comités de gestion des sites				500 000
	Total fonctionnement				2 000 000
<u>Imprévus (5%)</u>				1 350 000	
Total estimatif				28 350 000	
Activités relatives au résultat 2 L'exploitation forestière est mieux organisée	<u>Investissement</u>				
	‣ Créer et construire trois points de vente de ressources fauniques				60 000 000
	Total investissement				60 000 000
	<u>Fonctionnement</u>				
	Total fonctionnement				0
	<u>Imprévus (5%)</u>				3 000 000
Total estimatif				63 000 000	

Tableau 41: Cadre logique Administration territoriale, décentralisation et maintien de l'ordre

Stratégie	Indicateurs par niveau de stratégie et sources		12 Suppositions	Indicateurs de supposition et sources	
Niveaux	Indicateurs	Sources		Indicateurs	Sources
Objectif supérieur Améliorer la bonne gouvernance dans la Commune de Mbalmayo.	Objectifs Millénaire pour le Développement (OMD)	Document de Stratégie pour la Croissance et l'Emploi (DSCE)	<ul style="list-style-type: none"> ▸ Stabilité sociale maintenue ▸ Croissance économique actuelle maintenue 		
Objectif spécifique : <i>Assurer la sécurité dans les villages</i>	<ul style="list-style-type: none"> ▸ D'ici 2023 l'ensemble des villages et des quartiers de la ville auront chacun un comité de vigilance ▸ D'ici 2023, au moins 4 nouveaux postes de police et gendarmerie seront créés et les effectifs revus à la hausse dans la Commune 	<ul style="list-style-type: none"> ▸ Rapports des services du MINATD et FMO ▸ Rapports de la Commune 	<ul style="list-style-type: none"> ▸ Bonne collaboration entre la commune et les SD/ MINATD et FMO ▸ Respect des stratégies sectorielles ▸ Bonne gestion des ressources transférées 	<ul style="list-style-type: none"> ▸ Séances de travail organisées 	<ul style="list-style-type: none"> ▸ PV de réunions ▸ Feuilles de Présence ▸ Collecte des rapports de vigilance
Résultats 1 : Les villages et la ville sont sécurisés	<ul style="list-style-type: none"> ▸ Au moins deux sessions de sensibilisation tenues dans chaque village par an ▸ Au moins un comité de vigilance et un comité de développement sont créés dans chaque village 	<ul style="list-style-type: none"> ▸ Rapports des services du MINATD et FMO ▸ Rapports de la Commune 	<ul style="list-style-type: none"> ▸ Bonne collaboration entre la Commune et les SD/ MINATD et FMO ▸ Bonne gestion des ressources transférées 	<ul style="list-style-type: none"> ▸ sessions tenues ▸ Nombre de communiqués passés 	<ul style="list-style-type: none"> ▸ PV de réunions ▸ Feuilles de présence
Résultats 2 : Les comités de développement maîtrisent leurs rôles	<ul style="list-style-type: none"> ▸ Au moins deux sessions de sensibilisation sont tenues dans les quartiers de la ville chaque année 	<ul style="list-style-type: none"> ▸ Rapports des services du MINATD et FMO ▸ Rapports de la Commune 	<ul style="list-style-type: none"> ▸ Bonne collaboration entre la Commune et les SD/ MINATD et FMO ▸ Bonne gestion des ressources transférées 	<ul style="list-style-type: none"> ▸ sessions tenues ▸ Nombre de communiqués passés 	<ul style="list-style-type: none"> ▸ PV de réunions ▸ Feuilles de présence
Activités :	Cadre estimatif				
	Libellés				Montant
Activités relatives au résultat	Investissement				

Plan Communal de Développement de Mbalmayo

1 Sécurisation la ville et les villages	‣ Terminer la clôture à la résidence du Préfet	25 000 000
	‣ Construire une clôture à la Préfecture	25 000 000
	‣ Plaidoyer pour la création d'un pelletons de gendarmerie	200 000
	‣ Créer de postes de gendarmeries (Akométam, Nsengnlong I, Akomnyada II)	200 000
	‣ Plaidoyer pour la création d'un groupe ESSIR	200 000
	‣ Plaidoyer auprès des FMO pour multiplier les patrouilles	200 000
	‣ Créer et former les Comités de vigilance dans les quartiers et les villages	5 000 000
	‣ Augmenter les effectifs de la police et de la gendarmerie	200 000
	‣ Acquisition de moyens de locomotions :	
	• 01 pick-up (brigades Nkolnyama)	25 000 000
	• 06 motos	12 000 000
	Total investissement	88 000 000
	<u>Fonctionnement</u>	
	Total fonctionnement	0
<u>Imprévus (5%)</u>	4 400 000	
Total estimatif	92 400 000	
2 Opérationnalisation des comités de développements	<u>Investissement</u>	
	‣ Sensibiliser les comités de développement dans les quartiers	3 000 000
	‣ Créer des comités de développement	500 000
	‣ Créer des comités de vigilance	500 000
	‣ Equiper les comités de vigilance	9 000 000
	Total investissement	13 000 000
	<u>Fonctionnement</u>	
	‣ Plaidoyer pour la création des postes de police (Obeck, Nsengnlong I, Zamakoé (RAZEL))	120 000
Total fonctionnement	120 000	
<u>Imprévus (5%)</u>	656 000	
Total estimatif	13 776 000	
TOTAL GENERAL ADMINISTRATION TERRITORIALE		119 176 000

Tableau 42: Cadre logique Education de base

Stratégie	Indicateurs par niveau de stratégie et sources		13 Suppositions	Indicateurs de supposition et sources	
Niveaux	Indicateurs	Sources		Indicateurs	Sources
Objectif supérieur Améliorer la qualité des services et des infrastructures dans les	Objectifs Millénaire pour le Développement (OMD)	Document de Stratégie pour la Croissance et l'Emploi (DSCE)	▶ Stabilité sociale maintenue ▶ Croissance économique actuelle maintenue		

Plan Communal de Développement de Mbalmayo

secteurs sociaux de base					
Objectif spécifique : † Améliorer les services de l'éducation de base	† D'ici 2021 de nouvelles écoles sont créés † D'ici 2023, 80% des écoles de la communes disposent des équipements de qualité en quantité suffisante	† Rapports des services du MINEDUB † Rapports de la Commune	† Respect des stratégies sectorielles † Bonne collaboration entre la commune et les SD/ MINEDUB † Bonne gestion des ressources transférées	† Séances de travaux organisés	† PV de réunions † Feuilles de présence
Résultats 1 : Création de nouvelles écoles publiques	† Au moins trois nouvelles écoles sont créées	† Rapports des services du MINEDUB † Rapports de la Commune	† Bonne collaboration entre la Commune et les SD/ MINEDUB † Bonne gestion des ressources transférées	† Séances de travaux organisés	† PV de réunions † Feuilles de présence
Résultats 2 : Amélioration des services de l'éducation de base	† Au moins 70% des écoles de la commune sont dotées de points d'eau † Au moins 80% des écoles de la commune possèdent des latrines † au moins 90% des écoles disposent d'un bac à ordures † au moins 50% des écoles disposent de logements pour directeurs † au moins 50% des écoles disposent d'une clôture † au moins 60% des écoles disposent d'un reboisement	† Rapports des services du MINEDUB † Rapports de la Commune	† Bonne collaboration entre la Commune et les SD/ MINEDUB † Bonne gestion des ressources transférées	† Séances de travaux organisés	† PV de réunions † Feuilles de présence
Activités :	Cadre estimatif				
	Libellés				Montant
Activités relatives aux résultats de l'OS 1 Création de nouvelles écoles publiques	Investissement				
	† Plaidoyer pour la création des écoles maternelles (Ngat Bane, Mekomo,)	200 000			
	† Construire trois écoles maternelles (Ngat Bane, Mekomo, Nkolngock)	46 000 000			
	Total investissement	46 200 000			
	Fonctionnement				
† Ouverture des écoles maternelles (Nkolnyama, Nkoumadzap)	200 000				

Plan Communal de Développement de Mbalmayo

	Total fonctionnement	200 000
	<i>Imprévus (5%)</i>	2 320 000
	Total estimatif	48 520 000
<p><u>Activités relatives aux résultats de l'OS 2</u> Amélioration des services de l'éducation de base</p>	<u>Investissement</u>	
	› Construire 10 salles de classes (Avebe, Nkolnguet, Zamakoé, Nkolngock, EM Ngallan)	80 000 000
	› Réhabilitation de 4 salles de classes (Zamakoé, Nkolnguet, Mekomo, Nkolngock)	20 000 000
	› Equipements en 120 tables bancs (Zamakoé, Ekombitié,)	3 600 000
	› Construire des latrines (Zamakoé, Avebe, Nkoumadzap, Mekomo)	14 000 000
	› Construire 15 points d'eau	135 000 000
	› Reboiser les écoles	27 000 000
	› Poser 37 bacs à ordures dans les écoles	37 000 000
	Total investissement	316 600 000
	<u>Fonctionnement</u>	
	Total fonctionnement	0
<i>Imprévus (5%)</i>	15 830 000	
Total estimatif	332 430 000	

Tableau 43: Cadre logique Enseignement secondaire

Stratégie	Indicateurs par niveau de stratégie et sources		14 Suppositions	Indicateurs de supposition et sources	
Niveaux	Indicateurs	Sources		Indicateurs	Sources
Objectif supérieur Améliorer la qualité des services et des infrastructures dans les secteurs sociaux de base	Objectifs Millénaire pour le Développement (OMD)		Document de Stratégie pour la Croissance et l'Emploi (DSCE)	<ul style="list-style-type: none"> ▸ Stabilité sociale maintenue ▸ Croissance économique actuelle maintenue 	
Objectif spécifique : ▸ Améliorer les services de l'enseignement secondaire	<ul style="list-style-type: none"> ▸ D'ici 2021 de nouveaux établissements d'enseignement secondaire sont créés ▸ D'ici 2023, 80% des établissements secondaires de la communes disposent des équipements de qualité en quantité suffisante 	<ul style="list-style-type: none"> ▸ Rapports des services du MINESEC ▸ Rapports de la Commune 	<ul style="list-style-type: none"> ▸ Bonne collaboration entre la Commune et les SD/ MINESEC ▸ Bonne gestion des ressources transférées 	<ul style="list-style-type: none"> ▸ Séances de travail organisées 	<ul style="list-style-type: none"> ▸ PV de réunions ▸ Feuilles de présence
Résultats 1: Création nouveaux établissements secondaires publics	<ul style="list-style-type: none"> ▸ Au moins trois nouveaux établissements secondaires sont créés 	<ul style="list-style-type: none"> ▸ Rapports des services du MINESEC ▸ Rapports de la Commune 	<ul style="list-style-type: none"> ▸ Bonne collaboration entre la Commune et les SD/ MINESEC ▸ Bonne gestion des ressources transférées 	<ul style="list-style-type: none"> ▸ Séances de travail organisées 	<ul style="list-style-type: none"> ▸ PV de réunions ▸ Feuilles de présence
Résultats 2: Amélioration des services du secondaire	<ul style="list-style-type: none"> ▸ Au moins 80% des établissements secondaires sont dotées de points d'eau, latrines et bacs à ordures ▸ au moins 70% des établissements 	<ul style="list-style-type: none"> ▸ Rapports des services du MINESEC ▸ Rapports de la 	<ul style="list-style-type: none"> ▸ Bonne collaboration entre la Commune et les SD/ MINESEC ▸ Bonne gestion des 	<ul style="list-style-type: none"> ▸ Séances de travail organisées 	<ul style="list-style-type: none"> ▸ PV de réunions ▸ Feuilles de

Plan Communal de Développement de Mbalmayo

	secondaires disposent de logements pour directeurs ‣ au moins 50% des établissements secondaires disposent de clôtures et reboisement	Commune	ressources transférées		présence	
Activités :	Cadre estimatif					
	Libellés				Montant	
Activités relatives au résultat 1 Création et ouverture de nouveaux établissements secondaires publics	<u>Investissement</u>					
	‣ Plaidoyer pour la création de 03 Ets secondaire (Memiam, Nsengnlong, Mbedoumou)					600 000
	Total investissement					600 000
	<u>Fonctionnement</u>					
	‣ Ouverture du CETIC de Mekomo					48 000 000
	Total fonctionnement					0
	<u>Imprévus (5%)</u>					2 430 000
Total estimatif					51 030 000	
Activités relatives au résultat 1 Amélioration des services du secondaire	<u>Investissement</u>					
	‣ Construire 06 blocs de salles de classes (CES Nkolnyama, lycée de Mbalmayo rural, CES Ekombitié Mbalmayo)					108 000 000
	‣ Equiper en 120 tables bancs (CES Nkolnyama, lycée de Mbalmayo rural)					3 600 000
	‣ Construire un bloc administratif au lycée de Mbalmayo rural					25 000 000
	‣ Construire des latrines (CES Nkolnyama, lycée de Mbalmayo rural, CES Ekombitié Mbalmayo)					10 500 000
	‣ Poser 7 bacs à ordures					7 000 000
	‣ Construire 7 points d'eau					63 000 000
	‣ Reboiser 7 établissements d'enseignement secondaire					7 000 000
	Total investissement					147 100 000
	<u>Fonctionnement</u>					
	Total fonctionnement					0
<u>Imprévus (5%)</u>					11 205 000	
Total estimatif					235 305 000	

Tableau 44: Cadre logique Enseignement supérieur

Stratégie	Indicateurs par niveau de stratégie et sources		15 Suppositions	Indicateurs de supposition et sources		
	Niveaux	Indicateurs		Sources	Indicateurs	Sources
Objectif supérieur Améliorer la qualité des services et des infrastructures dans les secteurs sociaux de base	Objectifs Millénaire pour le Développement (OMD)		Document de Stratégie pour la Croissance et l'Emploi (DSCE)	<ul style="list-style-type: none"> Stabilité sociale maintenue Croissance économique actuelle maintenue 		
Objectif spécifique : <ul style="list-style-type: none"> Faciliter la poursuite des études et l'insertion socio professionnel aux diplômés du supérieur 	<ul style="list-style-type: none"> D'ici 2023 70% les diplômés du supérieur seront suivis dans le cadre de leurs études 	<ul style="list-style-type: none"> Rapports des services du MINESUP Rapports de la Commune 	<ul style="list-style-type: none"> Bonne collaboration entre la commune et les SD/ MINESUP Bonne gestion des ressources transférées 	<ul style="list-style-type: none"> Séances de travail organisées 	<ul style="list-style-type: none"> PV de réunions Feuilles de présence 	
Résultat 1 : Insertion des diplômés du supérieur dans les AGR	<ul style="list-style-type: none"> Au moins trois projets appuient les activités des diplômés du supérieur Au moins 80% des diplômés identifiés, maîtrisent le montage et la gestion des projets 	<ul style="list-style-type: none"> Rapports des services du MINESUP Rapports de la Commune 	<ul style="list-style-type: none"> Bonne collaboration entre la Commune et les SD/ MINESUP Bonne gestion des ressources transférées 	<ul style="list-style-type: none"> Séances de travail organisées 	<ul style="list-style-type: none"> PV de réunions Feuilles de présence 	
Résultat 2 : Appui aux jeunes du supérieur	<ul style="list-style-type: none"> Au moins cinquante jeunes sont appuyés chaque année 	<ul style="list-style-type: none"> Rapports des services du MINESUP Rapports de la Commune 	<ul style="list-style-type: none"> Bonne collaboration entre la Commune et les SD/ MINESUP Bonne gestion des ressources transférées 	<ul style="list-style-type: none"> Séances de travail organisées 	<ul style="list-style-type: none"> PV de réunions Feuilles de présence 	
Activités :	Cadre estimatif					
	Libellés				Montant	
Activités relatives aux résultats de l'OS 1 Insertion des diplômés dans les	Investissement					
	<ul style="list-style-type: none"> Identifier les diplômés résidant dans les villages 				1 000 000	
	<ul style="list-style-type: none"> Plaidoyer auprès des structures d'appui de montage et financement des projets générateurs d'emplois et de revenus (FNE, PIASSI, PAJER-U...) 				1 000 000	

AGR	Total investissement	2 000 000
	<u>Fonctionnement</u>	
	Total fonctionnement	0
	<i>Imprévis (5%)</i>	100 000
	Total estimatif	2 100 000
<u>Activités relatives aux résultats de l'OS 2</u> Appui aux jeunes du supérieur	<u>Investissement</u>	
	‣ <i>Organiser des journées communales d'orientation des diplômés</i>	4 000 000
	‣ <i>Plaidoyer pour la délocalisation des facultés et des IUT à Mbalmayo</i>	1 000 000
	‣ <i>Appuyer 50 jeunes en frais scolaires chaque année</i>	25 000 000
	Total investissement	30 000 000
	<u>Fonctionnement</u>	
	Total fonctionnement	0
	<i>Imprévis (5%)</i>	1 500 000
	Total estimatif	31 500 000

Tableau 45: Cadre logique Santé publique

Plan Communal de Développement de Mbalmayo

Stratégie	Indicateurs par niveau de stratégie et sources		16 Suppositions	Indicateurs de supposition et sources	
Niveaux	Indicateurs	Sources		Indicateurs	Sources
Objectif supérieur Améliorer la qualité des services et des infrastructures dans les secteurs sociaux de base	Objectifs Millénaire pour le Développement (OMD)	Document de Stratégie pour la Croissance et l'Emploi (DSCE)	<ul style="list-style-type: none"> ▸ Stabilité sociale maintenue ▸ Croissance économique actuelle maintenue 		
Objectif spécifique : ▸ Améliorer l'accès aux soins de santé	<ul style="list-style-type: none"> ▸ D'ici 2023, 60% des populations des villages seront à moins de quinze kilomètres d'un centre de santé. ▸ D'ici 2021, au moins 80% des CSI seront réhabilités et équipés d'une pharmacie 	<ul style="list-style-type: none"> ▸ Rapports des services du MINSANTE ▸ Rapports de la Commune 	<ul style="list-style-type: none"> ▸ Respect des stratégies sectorielles ▸ Bonne collaboration entre la commune et les SD/ MINSANTE ▸ Bonne gestion des ressources transférées 	▸ Séances de travail organisées	<ul style="list-style-type: none"> ▸ PV de réunions ▸ Feuilles de présence
Résultat 1 : Amélioration des services de santé	<ul style="list-style-type: none"> ▸ Au moins deux centres de santés créer d'ici 2021 ▸ Au moins 5 nouveaux personnels qualifiés affectés dans chacun des CSI 	<ul style="list-style-type: none"> ▸ Rapports des services du MINSANTE ▸ Rapports de la Commune 	<ul style="list-style-type: none"> ▸ Bonne collaboration entre la Commune et les SD/ MINSANTE ▸ Bonne gestion des ressources transférées 	▸ Séances de travail organisées	<ul style="list-style-type: none"> ▸ PV de réunions ▸ Feuilles de présence
Résultat 2 : Réhabilitation des CSI	▸ Au moins 75% des CSI réhabilités et équipés	<ul style="list-style-type: none"> ▸ Rapports des services du MINSANTE ▸ Rapports de la Commune 	<ul style="list-style-type: none"> ▸ Bonne collaboration entre la Commune et les SD/ MINSANTE ▸ Bonne gestion des ressources transférées 	▸ Séances de travail organisées	<ul style="list-style-type: none"> ▸ PV de réunions ▸ Feuilles de présence
Résultat 3: Amélioration des coûts de soins de santé	▸ Au moins 70% des populations des villages peuvent s'acquérir les médicaments génériques	<ul style="list-style-type: none"> ▸ Rapports des services du MINSANTE ▸ Rapports de la Commune 	<ul style="list-style-type: none"> ▸ Bonne collaboration entre la Commune et les SD/ MINSANTE ▸ Bonne gestion des ressources transférées 	▸ Séances de travail organisées	<ul style="list-style-type: none"> ▸ PV de réunions ▸ Feuilles de présence
Activités :	Cadre estimatif				
	Libellés				Montant
Activités relatives au résultat	Investissement				

Plan Communal de Développement de Mbalmayo

1 Amélioration des services de santé	‣ <i>Plaidoyer pour la création de 2 centres de santé intégré (Ngat Bane, Nsengnlong)</i>	200 000
	‣ <i>Plaidoyer pour l'affectation de 30 personnels soignants qualifiés dans les CSI</i>	200 000
	‣ <i>Construire et équiper le centre de santé intégré d'Assanza</i>	75 000 000
	Total investissement	75 400 000
	<u>Fonctionnement</u>	
	‣ <i>Equiper et rendre fonctionnel les cinq CSI (Nkolnyama, Ngallan, Zoatoupsi, Mbalmayo I et II)</i>	250 000 000
	‣ <i>Suivi des projets jusqu'à aboutissement avec descentes sur les lieux</i>	20 000 000
	Total fonctionnement	270 000 000
	<i>Imprévus (5%)</i>	16 270 000
Total estimatif	341 670 000	
Activités relatives au résultat 2 Réhabilitation des CSI	<u>Investissement</u>	
	<i>Réhabiliter les centres de santé (Zoatoupsi, Mbalmayo I)</i>	50 000 000
	Total investissement	50 000 000
	<u>Fonctionnement</u>	
	Total fonctionnement	0
	<i>Imprévus (5%)</i>	2 500 000
Total estimatif	52 500 000	
Activités relatives au résultat 3 Amélioration des coûts des soins de santé	<u>Investissement</u>	
	Total investissement	0
	<u>Fonctionnement</u>	
	<i>Approvisionner les CSI en médicaments (Nkolnyama, Ngallan, Zoatoupsi, Mbalmayo I et II)</i>	15 000 000
	Total fonctionnement	15 000 000
	<i>Imprévus (5%)</i>	750 000
<i>Suivi des projets</i>	1 575 000	
Total estimatif	173 250 000	

Tableau 46: Cadre logique Eau et énergie

Plan Communal de Développement de Mbalmayo

Stratégie	Indicateurs par niveau de stratégie et sources		17 Suppositions	Indicateurs de supposition et sources	
Niveaux	Indicateurs	Sources		Indicateurs	Sources
Objectif supérieur Améliorer la qualité des services et des infrastructures dans la Commune de Mbalmayo.	Objectifs Millénaire pour le Développement (OMD)	Document de Stratégie pour la Croissance et l'Emploi (DSCE)	<ul style="list-style-type: none"> ▸ Stabilité sociale maintenue ▸ Croissance économique actuelle maintenue 		
Objectif spécifique : ▸ <i>Améliorer la couverture en eau et électricité</i>	<ul style="list-style-type: none"> ▸ D'ici 2023, 95% des villages seront dotés d'un point d'eau potable ▸ D'ici 2023 85% des villages auront accès à l'électricité 	<ul style="list-style-type: none"> ▸ Rapports des services du MINEE ▸ Rapports de la Commune 	<ul style="list-style-type: none"> ▸ Respect des stratégies sectorielles ▸ Bonne collaboration avec les SD/ MINEE ▸ Bonne gestion des ressources transférées 	▸ Séances de travail organisées	<ul style="list-style-type: none"> ▸ PV de réunions ▸ Feuilles de présence
Résultat 1 : Amélioration de la couverture en eau potable	<ul style="list-style-type: none"> ▸ Au moins 12 points d'eau construit d'ici 2021 ▸ Au moins dix point d'eau réhabilités d'ici 2021 ▸ Au moins trois quartiers entièrement branchés au réseau CAMWATER 	<ul style="list-style-type: none"> ▸ Rapports des services du MINEE ▸ Rapports de la Commune 	<ul style="list-style-type: none"> ▸ Bonne collaboration entre la Commune et les SD/ MINEE ▸ Bonne gestion des ressources transférées 	▸ Séances de travail organisées	<ul style="list-style-type: none"> ▸ PV de réunions ▸ Feuilles de présence
Résultat 2 : Amélioration de la couverture en électricité	<ul style="list-style-type: none"> ▸ Au moins 9 lignes électriques construites d'ici 2023 ▸ Au moins trois lignes électrique réhabilités ▸ Au moins 6 extensions de lignes réalisées d'ici 2021 	<ul style="list-style-type: none"> ▸ Rapports des services du MINEE ▸ Rapports de la Commune 	<ul style="list-style-type: none"> ▸ Bonne collaboration entre la Commune et les SD/ MINEE ▸ Bonne gestion des ressources transférées 	▸ Séances de travail organisées	<ul style="list-style-type: none"> ▸ PV de réunions ▸ Feuilles de présence
Activités :	Cadre estimatif				
	Libellés				Montant
Activités relatives au résultat 1 Amélioration de la couverture	Investissement				
	Construire 13 forages (Fakélé I, Memiam, Akométam, Melombo, Avebe, Zoatoupsi, Nkolnguet, Nsengnlong II et III, Zamakoé-RAZEL, Akomnyada I et II, Mbockulu)				117 000 000
	Réhabiliter 10 forages (Nsengnlong III, Akométam, Nkolnguet, Fakélé II, Mekomo, Ekombitié, Nkoumadzap, Avebe)				30 000 000

Plan Communal de Développement de Mbalmayo

en eau potable	<i>Etendre le réseau CDE (Nkolngock, Ngallan, Oyack, Mbockulu, Sacafom)</i>	-
	<i>Plaidoyer pour la construction d'un 2^{ème} château d'eau à Mbalmayo</i>	200 000
	Total investissement	197 200 000
	<i>Fonctionnement</i>	
	<i>Créer et renforcer les comités de gestion des points d'eau des 28 villages</i>	5 600 000
	Total fonctionnement	5 600 000
	<u><i>Imprévus (5%)</i></u>	10 140 050
	<i>Formation de deux agents réparateurs de pompes dans toute la commune</i>	1 000 000
	<i>Lampadaire solaire</i>	1 200 000
	Total estimatif	213 141 050
Activités relatives au résultat 2 Amélioration de la couverture en électricité	<u>Investissement</u>	
	<i>Créer de nouvelles lignes électriques</i>	
	• <i>Akomnyada-Mbedoumou (15.5 km)</i>	153 523 809
	• <i>Abang-Mekomo-Memiam (17.5 km)</i>	173 333 333
	• <i>Nsengnlong II-limite Mefou Akono (7 km)</i>	69 333 333
	• <i>Akométam-Fakélé (10 km)</i>	99 047 619
	• <i>Carrefour Sangmélina-Abang (7 km)</i>	69 333 333
	• <i>Akométam-Melombo (8 km)</i>	79 238 095
	• <i>Carrefour Ebogo-limite Ebogo (5 km)</i>	49 523 809
	• <i>Biyang- Mvog Ndégué (6 km)</i>	59 428 714
	<i>Etendre les lignes électriques</i>	
	• <i>Ekombitié école-Akométam (3km)</i>	15 000 000
	• <i>Avebe école-Pont So'o (4km)</i>	20 000 000
	• <i>Limite Akométam-Chefferie Memiam (2km)</i>	10 000 000
	• <i>Abang-Avebe (1km)</i>	5 000 000
	• <i>Ecole japonaise-Antenne MTN (2km)</i>	10 000 000
	• <i>Zamakoé-Ovangoul (1 km)</i>	5 000 000
	• <i>Rivière Mfegue-Vannerie (1 km)</i>	5 000 000
	<i>Réhabiliter les lignes électriques</i>	
	• <i>Ecole des eaux-Nkolnguet (3 km)</i>	6 000 000
• <i>Zamakoé vannerie-Mbedoumou (8 km)</i>	16 000 000	

Plan Communal de Développement de Mbalmayo

	• Oyack I-Oyack II (transformateur)	30 000 000
	• Ekombitié (transformateur)	30 000 000
	Total investissement	904 762 045
	<u>Fonctionnement</u>	
	‣ Créer et renforcer les capacités des comités de vigilance des réseaux électriques	5 000 000
	Total fonctionnement	5 000 000
	<u>Imprévus (5%)</u>	45 488 102
	Total estimatif	955 250 147

Tableau 47: Cadre logique Travaux publics

Stratégie	Indicateurs par niveau de stratégie et sources		18 Suppositions	Indicateurs de supposition et sources	
	Niveaux	Indicateurs		Sources	Indicateurs
Objectif supérieur Améliorer la qualité des services et des infrastructures dans la Commune de Mbalmayo.	Objectifs Millénaire pour le Développement (OMD)	Document de Stratégie pour la Croissance et l'Emploi (DSCE)	‣ Stabilité sociale maintenue ‣ Croissance économique actuelle maintenue		
Objectif spécifique : ‣ Améliorer l'état des axes routiers	‣ D'ici 2023, 80% des routes de la Commune sont réhabilitées ‣ D'ici 2023, 80% des routes sont reprofiler	‣ Rapports des services du MINTP ‣ Rapports de la Commune	‣ Bonne collaboration avec les SD/ MINTP ‣ Bonne gestion Des ressources transférées	‣ Séances de travail organisées	‣ PV de réunions ‣ Feuilles de présence
Résultat 1 : Réhabilitation et	‣ Au moins 75 km de routes seront remis en état ‣ Au moins 80% des ouvrages d'art refaites	‣ Rapports des services du MINTP ‣ Rapports de la Commune	‣ Bonne collaboration entre la commune et les SD/ MINTP ‣ Bonne gestion	Séances de travail organisées	‣ PV de réunions ‣ Feuilles de présence

Plan Communal de Développement de Mbalmayo

reprofilage des axes routiers			des ressources transférées			
Résultat 2: Protection des chaussées	<ul style="list-style-type: none"> ▸ Au moins 85% des axes routiers disposent de mesures de protection contre divers dégradations 	<ul style="list-style-type: none"> ▸ Rapports des services du MINTP ▸ Rapports de la Commune 	<ul style="list-style-type: none"> ▸ Bonne collaboration entre la commune et les SD/ MINTP ▸ Bonne gestion des ressources transférées 	Séances de travail organisées	<ul style="list-style-type: none"> ▸ PV de réunions ▸ Feuilles de présence 	
Activités :	Cadre estimatif					
	Libellés				Montant	
Activités relatives au résultat 1 Réhabilitation et reprofilage des axes routiers	Investissement					
	Ouverture de Piste					
		• Zamakoé-Mbockulu (8 km)				64 000 000
	Reprofiler les axes routiers					
		• Abang-Ngat Bane-Akométam (10 km)				47 000 000
		• Nsengnlong II-Nsengnlong IV (4 km)				16 000 000
	Réhabiliter les axes routiers					
		• Abang- Nkoumadzap-Nkolnyama-Mekomo (17,5 km)				90 000 000
		• Biyan- Mvog Ndégué (6km)				24 000 000
		• Akométam- Fakélé I et II (10km)				47 000 000
		• Carrefour Newtown-Mbedoumou (15km)				75 000 000
		• Akomnyada II-rivière Mefou (6.5 km) reprofilage				26 000 000
		• Zamakoé limite- Bikok (4km)				25 000 000
		• Brettelle Ngallan- Mbockulu- Obeck (5km)				45 000 000
		• Akométam-Melombo (6.5 km)				16 000 000
		• Mecanicien-eveche-entree enfance joyeuse 3KM				17 000 000
		• Rue manguier-mecanicien-sortie nouveau pont 1Km				10 000 000
		• Conchon bar-eglise evangeliquen 1Km				10 000 000
		• Total centre-ancien marché-carrefour COCAM 2Km				15 000 000
		• Pont de 6Km (Zamekoe limite-bikok)				32 000 000
	• Pont de 6Km (Ngallan-Mboculu-Obert)				32 000 000	
	• Dalot sur route rhour9-rie manguier				15 000 000	
	Construire des ouvrages d'art et d'assainissement					

	<ul style="list-style-type: none"> • Ouvrages d'art 	
	✚ Pont semi définitif sur la rivière Mefou à Akomnyada (20m)	96 000 000
	✚ Pont semi définitif sur la rivière Mbeme à Fakélé (12m)	52 000 000
	✚ Pont semi définitif sur la rivière Otoutou à Fakélé (12m)	52 000 000
	<ul style="list-style-type: none"> • Ouvrages d'assainissement 	
	✚ Trois dalot sur riv Mbockulu, route mbockulu 3 poteaux, ndjouc Owona	15 000 000
	Total investissement	821 000 000
	<u>Fonctionnement</u>	
	Créer et renforcer les capacités des comités de routes	5 000 000
	Total fonctionnement	5 000 000
	<u>Imprévus (5%)</u>	41 300 000
	Total estimatif	867 300 000
Activités relatives au résultat 2 Protection des chaussées	<u>Investissement</u>	
	Construire des barrières de pluies (07)	10 500 000
	Total investissement	10 500 000
	<u>Fonctionnement</u>	
	Equiper les comités de gestion des barrières de pluies	3 000 000
	Total fonctionnement	3 000 000
	<u>Imprévus (5%)</u>	675 000
	Total estimatif	14 175 000
	TOTAL	1 712 975 000

Tableau 48: Cadre logique Affaires sociales

Stratégie	Indicateurs par niveau de stratégie et sources		19 Suppositions	Indicateurs de supposition et sources	
	Niveaux	Indicateurs		Sources	Indicateurs
Objectif supérieur Améliorer la qualité des services et des infrastructures dans les secteurs sociaux de base	Objectifs Millénaire pour le Développement (OMD)		Document de Stratégie pour la Croissance et l'Emploi (DSCE)	<ul style="list-style-type: none"> ▸ Stabilité sociale maintenue ▸ Croissance économique actuelle maintenue 	
Objectif spécifique : ▸ Améliorer l'encadrement des indigents et promouvoir les services du MINAS	<ul style="list-style-type: none"> ▸ D'ici 2023, 80% des indigents auront une situation meilleure à celle actuelle. ▸ D'ici 2023, 80% des personnes auront une bonne maîtrise du rôle des services sociaux 	<ul style="list-style-type: none"> ▸ Rapports des services du MINAS ▸ Rapports de la Commune 	<ul style="list-style-type: none"> ▸ Respect des stratégies sectorielles ▸ Bonne collaboration entre la commune et les SD/ MINAS ▸ Bonne gestion des ressources transférées 	<ul style="list-style-type: none"> ▸ Séances de travail organisées 	<ul style="list-style-type: none"> ▸ PV de réunions ▸ Feuilles de présence
Résultat 1 : Meilleur encadrement des indigents	<ul style="list-style-type: none"> ▸ Au moins trois centres sociaux construits d'ici 2021 ▸ Au moins un centre de réhabilitation des handicapés est ouverte à Mbalmayo 	<ul style="list-style-type: none"> ▸ Rapports des services du MINAS ▸ Rapports de la Commune 	<ul style="list-style-type: none"> ▸ Bonne collaboration entre la commune et les SD/ MINAS ▸ Bonne gestion des ressources transférées 	<ul style="list-style-type: none"> ▸ Séances de travail organisées 	<ul style="list-style-type: none"> ▸ PV de réunions ▸ Feuilles de présence
Résultat 2: Meilleure connaissance des services sociaux	<ul style="list-style-type: none"> ▸ Au moins 80 % des personnes de la Commune maîtrisent les missions et opportunités offertes par le MINAS 	<ul style="list-style-type: none"> ▸ Rapports des services du MINAS ▸ Rapports de la Commune 	<ul style="list-style-type: none"> ▸ Bonne collaboration entre la commune et les SD/ MINAS ▸ Bonne gestion des ressources transférées 	<ul style="list-style-type: none"> ▸ Séances de travail organisées 	<ul style="list-style-type: none"> ▸ PV de réunions ▸ Feuilles de présence
Activités :	Cadre estimatif				
	Libellés				Montant
Activités relatives au résultat 1 Meilleur encadrement des	<u>Investissement</u>				
	<i>Construction et équipement d'un centre d'accueil pour enfants en détresses</i>				50 000 000
	<i>Construire un centre communautaire de réhabilitation des handicapés par type d'handicap</i>				25 000 000
	<i>Créer un fichier des personnes âgées et élaborer une carte</i>				500 000

Plan Communal de Développement de Mbalmayo

indigents	<i>Constituer la base des données des OEV</i>	3 500 000
	<i>Créer et construire trois centres sociaux (Oyack, Ngallan et Obeck)</i>	150 000 000
	Total investissement	229 000 000
	<u>Fonctionnement</u>	
	<i>Structurer les organisations de personnes handicapées par type de handicap</i>	500 000
	Total fonctionnement	500 000
	<i>Imprévis (5%)</i>	11 475 000
	Total estimatif	240 975 000
Activités relatives au résultat 2 Meilleure connaissance des services sociaux	<u>Investissement</u>	
	<i>Sensibilisation, communication et éducation dans les villages</i>	5 000 000
	Total investissement	5 000 000
	<u>Fonctionnement</u>	
	<i>Création des comités d'écoute sociale dans tous les villages</i>	500 000
	Total fonctionnement	500 000
	<i>Imprévis (5%)</i>	275 000
	Total estimatif	5 775 000
	TOTAL	480 750 000

Tableau 49: Cadre logique Promotion de la femme et de la famille

Stratégie	Indicateurs par niveau de stratégie et sources		20 Suppositions	Indicateurs de supposition et sources	
	Niveaux	Indicateurs		Sources	Indicateurs
Objectif supérieur Améliorer la qualité des services et des infrastructures dans les secteurs sociaux de base	Objectifs Millénaire pour le Développement (OMD)		Document de Stratégie pour la Croissance et l'Emploi (DSCE)	<ul style="list-style-type: none"> Stabilité sociale maintenue Croissance économique actuelle maintenue 	
Objectif spécifique : <ul style="list-style-type: none"> Améliorer l'encadrement des femmes et promouvoir les services du MINPROFF 	<ul style="list-style-type: none"> D'ici 2021, 80% des femmes auront reçues une formation venant de la promotion de la femme et de la famille D'ici 2021, 80% des femmes auront une bonne maîtrise du MINPROFF 	<ul style="list-style-type: none"> Rapports des services du MINPROFF Rapports de la Commune 	<ul style="list-style-type: none"> Respect des stratégies sectorielles Bonne collaboration entre la commune et les SD/ MINPROFF Bonne gestion des ressources transférées 	<ul style="list-style-type: none"> Séances de travail organisées 	<ul style="list-style-type: none"> PV de réunions Feuilles de présence
Résultat 1: Meilleur encadrement des femmes	<ul style="list-style-type: none"> Au moins quatre séances de formations organisées chaque mois par le MINPROFF. 	<ul style="list-style-type: none"> Rapports des services du MINPROFF Rapports de la Commune 	<ul style="list-style-type: none"> Bonne collaboration entre la commune et les SD/ MINPROFF Bonne gestion des ressources transférées 	<ul style="list-style-type: none"> Séances de travail organisées 	<ul style="list-style-type: none"> PV de réunions Feuilles de présence
Résultat 2: Meilleure connaissance des services du MINPROFF	<ul style="list-style-type: none"> Les populations de la Commune maîtrisent les missions et opportunités offertes par le MINPROFF 	<ul style="list-style-type: none"> Rapports des services du MINPROFF Rapports de la Commune 	<ul style="list-style-type: none"> Bonne collaboration entre la commune et les SD/ MINPROFF Bonne gestion des ressources transférées 	<ul style="list-style-type: none"> Séances de travail organisées 	<ul style="list-style-type: none"> PV de réunions Feuilles de présence
Activités :	Cadre estimatif				
	Libellés				Montant
Activités relatives au résultat 1 Meilleur encadrement des	Investissement				
	<ul style="list-style-type: none"> Réhabiliter et équiper le CPFF 				25 000 000
	<ul style="list-style-type: none"> Renforcer les capacités des femmes dans divers secteurs 				10 000 000
	<ul style="list-style-type: none"> Créer une structure de financement des AGR pour les femmes 				30 000 000

femmes	‣ Construction d'une délégation départementale	50 000 000
	‣ Construction d'un CPFF moderne à Mbalmayo	90 000 000
	Total investissement	305 000 000
	<u>Fonctionnement</u>	
	Total fonctionnement	0
	<i>Imprévus (5%)</i>	15 250 000
	Total estimatif	320 250 000
Activités relatives au résultat 2 Meilleure connaissance des services du MINPROFF	<u>Investissement</u>	
	<i>Sensibiliser les femmes dans les villages</i>	5 000 000
	Total investissement	5 000 000
	<u>Fonctionnement</u>	
	<i>Créer des comités d'écoute pour les problèmes de femmes</i>	1 000 000
	Total fonctionnement	1 000 000
	<i>Imprévus (5%)</i>	300 000
	Total estimatif	6 300 000
		326 550 000

Tableau 50: Cadre logique Jeunesse

Plan Communal de Développement de Mbalmayo

Stratégie	Indicateurs par niveau de stratégie et sources		21 Suppositions	Indicateurs de supposition et sources	
	Niveaux	Indicateurs		Sources	Indicateurs
Objectif supérieur Améliorer la qualité des services et des infrastructures dans les secteurs sociaux de base	Objectifs Millénaire pour le Développement (OMD)		Document de Stratégie pour la Croissance et l'Emploi (DSCE)	<ul style="list-style-type: none"> ▸ Stabilité sociale maintenue ▸ Croissance économique actuelle maintenue 	
Objectif spécifique : ▸ <i>Améliorer l'encadrement des jeunes et promouvoir les services du MINJEUN</i>	<ul style="list-style-type: none"> ▸ D'ici 2021, 80% des jeunes de la Commune sont encadrés par les services du MINJEUN ▸ D'ici 2021, 80% des jeunes auront une bonne maîtrise du MINJEUN 	<ul style="list-style-type: none"> ▸ Rapports des services du MINJEUN ▸ Rapports de la Commune 	<ul style="list-style-type: none"> ▸ Bonne collaboration avec les SD/ MINJEUN ▸ Bonne gestion des ressources transférées 	<ul style="list-style-type: none"> ▸ Séances de travail organisées 	<ul style="list-style-type: none"> ▸ PV de réunions ▸ Feuilles de présence
Résultat 1: Meilleur encadrement des jeunes	<ul style="list-style-type: none"> ▸ Le centre multi fonctionnel de promotion des jeunes est fonctionnel d'ici 2013 ▸ Au moins 20 projets sont financés par le MINJEUN chaque année, jusqu'en 2021 	<ul style="list-style-type: none"> ▸ Rapports des services du MINJEUN ▸ Rapports de la Commune 	<ul style="list-style-type: none"> ▸ Bonne collaboration entre la commune et les SD/ MINJEUN ▸ Bonne gestion des ressources transférées 	<ul style="list-style-type: none"> ▸ Séances de travail organisées 	<ul style="list-style-type: none"> ▸ PV de réunions ▸ Feuilles de présence
Résultat 2: Meilleure connaissance des services du MINJEUN	<ul style="list-style-type: none"> ▸ Au moins 80 % des personnes de la Commune maîtrisent les missions et opportunités offertes par le MINJEUN 	<ul style="list-style-type: none"> ▸ Rapports des services du MINJEUN ▸ Rapports de la Commune 	<ul style="list-style-type: none"> ▸ Bonne collaboration entre la commune et les SD/ MINJEUN ▸ Bonne gestion des ressources transférées 	<ul style="list-style-type: none"> ▸ Séances de travail organisées 	<ul style="list-style-type: none"> ▸ PV de réunions ▸ Feuilles de présence
Activités :	Cadre estimatif				
	Libellés				Montant
Activités relatives au résultat 1 Meilleur encadrement des jeunes	Investissement				
	Créer des nouveaux CAF (Ngat bane, Nkolnyama, Fakélé, Akométam, Assanza)				500 000
	Plaidoyer pour l'affectation d'un délégué d'Arrondissement				200 000
	Rendre fonctionnel le Centre Multi fonctionnel de promotion des jeunes (bâtiments, aires de jeux, équipements)				70 000 000

Plan Communal de Développement de Mbalmayo

	<i>Construction d'une délégation départementale</i>	50 000 000
	Total investissement	120 700 000
	<u>Fonctionnement</u>	
	Total fonctionnement	0
	<i>Imprévus (5%)</i>	6 035 000
	Total estimatif	126 735 000
Activités relatives au résultat 2 Meilleure connaissance des services du MINJEUN	<u>Investissement</u>	
	<i>Sensibiliser les jeunes dans les villages</i>	1 000 000
	Total investissement	1 000 000
	<u>Fonctionnement</u>	
	<i>Créer des tranches d'antenne dans les medias (tous les canaux de communications ; lieux des cultes, réunions tournois de sport) PAJER-U, PNA, CMPJ, CNJC</i>	5 000 000
	Total fonctionnement	6 000 000
	<i>Imprévus (5%)</i>	300 000
	Total estimatif	6 300 000
	TOTAL	133 035 000

Tableau 51: Cadre logique Sport et éducation physique

Stratégie	Indicateurs par niveau de stratégie et sources		22 Suppositions	Indicateurs de supposition et sources	
Niveaux	Indicateurs	Sources		Indicateurs	Sources
Objectif supérieur Améliorer la qualité des services et des infrastructures dans les secteurs sociaux de base	Objectifs Millénaire pour le Développement (OMD)	Document de Stratégie pour la Croissance et l'Emploi (DSCE)	<ul style="list-style-type: none"> Stabilité sociale maintenue Croissance économique actuelle maintenue 		
Objectif spécifique : Améliorer le développement des activités sportives	<ul style="list-style-type: none"> D'ici 2023, la commune disposera d'infrastructures sportives de qualité D'ici 2021, 70% des infrastructures seront réhabilités 	<ul style="list-style-type: none"> Rapports des services du MINSEP Rapports de la Commune 	<ul style="list-style-type: none"> Bonne collaboration entre la commune et les SD/ MINSEP Bonne gestion des ressources transférées 	<ul style="list-style-type: none"> Séances de travail organisées 	<ul style="list-style-type: none"> PV de réunions Feuilles de présence
Résultat 1: Création de nouvelles infrastructures sportives	<ul style="list-style-type: none"> Au moins deux infrastructures sportives sont construites 	<ul style="list-style-type: none"> Rapports des services du MINSEP Rapports de la Commune 	<ul style="list-style-type: none"> Bonne collaboration avec les SD/ MINSEP Bonne gestion des ressources transférées 	<ul style="list-style-type: none"> Séances de travail organisées 	<ul style="list-style-type: none"> PV de réunions Feuilles de présence
Résultat 2: Réhabilitation des infrastructures sportives existantes	<ul style="list-style-type: none"> Au moins huit plates formes sportives sont réhabilitées 	<ul style="list-style-type: none"> Rapports des services du MINSEP Rapports de la Commune 	<ul style="list-style-type: none"> Bonne collaboration avec les SD/ MINSEP Bonne gestion des ressources transférées 	<ul style="list-style-type: none"> Séances de travail organisées 	<ul style="list-style-type: none"> PV de réunions Feuilles de présence
Résultat 3 : Augmentation des clubs de sports sont	<ul style="list-style-type: none"> Au moins dix clubs de sports sont fonctionnels 	<ul style="list-style-type: none"> Rapports des services du MINSEP Rapports de la Commune 	<ul style="list-style-type: none"> Bonne collaboration avec les SD/ MINSEP Bonne gestion des ressources transférées 	<ul style="list-style-type: none"> Séances de travail organisées 	<ul style="list-style-type: none"> PV de réunions Feuilles de présence
Activités :	Cadre estimatif				
	Libellés				Montant
Activités relatives au résultat 1	Investissement				

Plan Communal de Développement de Mbalmayo

Création des infrastructures sportives	‣ <i>Plaidoyer pour la construction d'un stade de football à Mbalmayo</i>	500 000
	‣ <i>Plaidoyer pour la construction d'un gymnase communal à Mbalmayo</i>	500 000
	‣ <i>Construire et équiper le gymnase communal de Mbalmayo</i>	400 000 000
	‣ <i>Construire un stade de football de Mbalmayo (clôture et vestiaires)</i>	300 000 000
	‣ <i>Créer 5 plates-formes sportives (Mbedoumou ; Akométam ; Nsengnlong II, Abang, Ekombitié)</i>	50 000 000
	‣ <i>Construction d'une délégation départementale</i>	50 000 000
	Total investissement	801 000 000
	<u>Fonctionnement</u>	
	Total fonctionnement	0
	<i>Imprévus (5%)</i>	40 050 000
Total estimatif	841 050 000	
Activités relatives au résultat 2 Réhabilitation des infrastructures sportives	<u>Investissement</u>	
	<i>Réhabiliter 08 plateformes sportives (Ngat bane, Nkolnyama, Fakélé, Assanza, Oyack, Ngallan, Memiam, Akomnyada II)</i>	100 000 000
	Total investissement	100 000 000
	<u>Fonctionnement</u>	
	Total fonctionnement	0
	<i>Imprévus (5%)</i>	5 000 000
Total estimatif	105 000 000	
Activités relatives au résultat 3 Création de clubs de sports	<u>Investissement</u>	
	<i>Former des encadreurs sportifs 2 par village</i>	3 000 000
	Total investissement	3 000 000
	<u>Fonctionnement</u>	
	<i>Structurer l'équipe de football</i>	100 000 000
	Total fonctionnement	100 000 000
	<i>Imprévus (5%)</i>	5 000 000
Total estimatif	105 000 000	
	TOTAL	1 054 050 000

Tableau 52: Cadre logique Transport

Stratégie	Indicateurs par niveau de stratégie et sources		23 Suppositions	Indicateurs de supposition et sources	
Niveaux	Indicateurs	Sources		Indicateurs	Sources
Objectif supérieur Améliorer la qualité des services et des infrastructures dans la Commune de Mbalmayo.	Objectifs Millénaire pour le Développement (OMD)	Document de Stratégie pour la Croissance et l'Emploi (DSCE)	<ul style="list-style-type: none"> Stabilité sociale maintenue Croissance économique actuelle maintenue 		
Objectif spécifique : <ul style="list-style-type: none"> Faciliter la mobilité des populations 	<ul style="list-style-type: none"> D'ici 2021, les axes routiers disposeront de signalisations. D'ici 2021, la ville de Nkolmetet dispose d'une gare routière 	<ul style="list-style-type: none"> Rapports des services du MINTRANS Rapports de la Commune 	<ul style="list-style-type: none"> Bonne collaboration entre la commune et les SD/ MINTRANS Bonne gestion des ressources transférées 	<ul style="list-style-type: none"> Séances de travail organisées 	<ul style="list-style-type: none"> PV de réunions Feuilles de présence
Résultat: Facilitation des déplacements	<ul style="list-style-type: none"> Au moins deux gares routières construites D'ici 2021 les agences de voyages seront délocalisées vers la périphérie de la ville 	<ul style="list-style-type: none"> Rapports des services du MINTRANS Rapports de la Commune 	<ul style="list-style-type: none"> Bonne collaboration entre la commune et les SD/ MINTRANS Bonne gestion des ressources transférées 	<ul style="list-style-type: none"> Séances de travail organisées 	<ul style="list-style-type: none"> PV de réunions Feuilles de présence
Activités :	Cadre estimatif				
	Libellés				Montant
Activités relatives au résultat Facilitation des déplacements	Investissement				
	Créer 02 gares routières (Ngallan, Ekombitié)				140 000 000
	Identifier et organiser le secteur des motos taxi				15 000 000
	Créer et construire une fourrière municipale				50 000 000
	Construire une délégation départementale				50 000 000
	Total investissement				255 000 000
	Fonctionnement				
	Total fonctionnement				0
<i>Imprévis (5%)</i>				12 750 000	

	<i>Réhabilitation de la station meteo de Ngallan</i>	50 000 000
	Total estimatif	317 750 000

Tableau 53: Cadre logique Emploi et formation professionnelle

Stratégie	Indicateurs par niveau de stratégie et sources		24 Suppositions	Indicateurs de supposition et sources	
Niveaux	Indicateurs	Sources		Indicateurs	Sources
Objectif supérieur Améliorer la qualité des services et des infrastructures dans les secteurs sociaux de base	Objectifs Millénaire pour le Développement (OMD)	Document de Stratégie pour la Croissance et l'Emploi (DSCE)	<ul style="list-style-type: none"> Stabilité sociale maintenue Croissance économique actuelle maintenue 		
Objectif spécifique : <ul style="list-style-type: none"> Promouvoir les services du MINEFOP 	<ul style="list-style-type: none"> D'ici 2014, 80 % des populations auront bénéficiés des prestations du MINEFOP 	<ul style="list-style-type: none"> Rapports des services du MINEFOP Rapports de la Commune 	<ul style="list-style-type: none"> Respect des stratégies sectorielles Bonne collaboration avec les SD/ MINEFOP Bonne gestion des ressources 	<ul style="list-style-type: none"> Séances de travail organisées 	<ul style="list-style-type: none"> PV de réunions Feuilles de présence
Résultat: Meilleure connaissance des services du MINEFOP	<ul style="list-style-type: none"> Au moins 80 % des personnes maîtrisent les missions et opportunités offertes par le MINEFOP 	<ul style="list-style-type: none"> Rapports des SD du MINEFOP Rapports de la Commune 	<ul style="list-style-type: none"> Bonne collaboration avec les SD/ MINEFOP Bonne gestion des ressources transférées 	<ul style="list-style-type: none"> Séances de travail organisées 	<ul style="list-style-type: none"> PV de réunions Feuilles de présence
Activités :	Cadre estimatif				
	Libellés				Montant
Activités relatives aux résultats de l'OS Meilleure connaissance des services du MINEFOP	Investissement				
	<ul style="list-style-type: none"> Sensibiliser des populations sur les prestations du MINEFOP 				5 000 000
	<ul style="list-style-type: none"> Plaidoyer la création d'une SAR /SM à Mbalmayo 				15 000 000
	<ul style="list-style-type: none"> Construction de la SAR/SM de Mbalmayo 				48 000 000
	<ul style="list-style-type: none"> Organiser des formations à la carte pour le personnel communal 				2 500 000
	<ul style="list-style-type: none"> Construire une délégation départementale 				50 000 000
	Total investissement				120 500 000
Fonctionnement					

	Total fonctionnement	0
	<i>Imprévus (5%)</i>	6 025 000
	Total estimatif	126 525 000

Tableau 54: Cadre logique Petites et moyennes entreprises, économie sociale et artisanat

Stratégie	Indicateurs par niveau de stratégie et sources		25 Suppositions	Indicateurs de supposition et sources	
Niveaux	Indicateurs	Sources		Indicateurs	Sources
Objectif supérieur Améliorer la qualité des services dans les secteurs industriels et commerciaux.	Objectifs Millénaire pour le Développement (OMD)	Document de Stratégie pour la Croissance et l'Emploi (DSCE)	<ul style="list-style-type: none"> Stabilité sociale maintenue Croissance économique actuelle maintenue 		
Objectif spécifique : Promouvoir les services MINPMEESA	<ul style="list-style-type: none"> D'ici 2021, les populations de la Commune seront éduqués sur les services du MINPMEESA 	<ul style="list-style-type: none"> Rapports des services du MINPMEESA Rapports de la Commune 	<ul style="list-style-type: none"> Respect des stratégies sectorielles Bonne collaboration avec les SD/ MINPMEESA Bonne gestion des ressources transférées 	<ul style="list-style-type: none"> Séances de travail organisées 	<ul style="list-style-type: none"> PV de réunions Feuilles de présence
Résultat: Meilleure connaissance des services du MINPMEESA	<ul style="list-style-type: none"> Au moins 80 % des personnes de la Commune maîtrisent les missions et opportunités offertes par le MINPMEESA 	<ul style="list-style-type: none"> Rapports des services du MINPMEESA Rapports de la Commune 	<ul style="list-style-type: none"> Bonne collaboration entre la commune et les SD/ MINPMEESA Bonne gestion des ressources transférées 	<ul style="list-style-type: none"> Séances de travail organisées 	<ul style="list-style-type: none"> PV de réunions Feuilles de présence
Activités :	Cadre estimatif				
	Libellés				Montant
Activités relatives au résultat Meilleure connaissance des services du MINPMEESA	Investissement				
	<ul style="list-style-type: none"> Mettre en place d'un plan de communication 				200 000
	<ul style="list-style-type: none"> Créer des tranches d'antenne dans les medias (tous les canaux de communications ; lieux des cultes, réunions) 				1 500 000
	<ul style="list-style-type: none"> Vulgariser les différents programmes du Ministère (PACD- PME) 				1 500 000
	<ul style="list-style-type: none"> Elaborer des fichiers des acteurs (artisanat ; économie sociale) 				2 000 000
	<ul style="list-style-type: none"> Créer un centre artisanal et une vitrine d'exposition 				30 000 000
	<ul style="list-style-type: none"> Renforcer les capacités des acteurs 				5 000 000
	<ul style="list-style-type: none"> Organiser deux foire exposition par an à Mbalmayo 				30 000 000
<ul style="list-style-type: none"> Construire une délégation départementale 				50 000 000	

	Total investissement	120 200 000
	<i>Fonctionnement</i>	
	Total fonctionnement	0
	<i>Imprévus (5%)</i>	6 010 000
	<i>Plaidoirie pour l'achat du matériel roulant (Pick Up)</i>	25 000 000
	Total estimatif	151 210 000

Tableau 55: Cadre logique Recherche scientifique et innovations

Stratégie	Indicateurs par niveau de stratégie et sources		26 Suppositions	Indicateurs de supposition et sources	
	Niveaux	Indicateurs		Sources	Indicateurs
Objectif supérieur Améliorer la qualité des services et des infrastructures dans les secteurs sociaux de base	Objectifs Millénaire pour le Développement (OMD)	Document de Stratégie pour la Croissance et l'Emploi (DSCE)	<ul style="list-style-type: none"> › Stabilité sociale maintenue › Croissance économique actuelle maintenue 		
Objectif spécifique : › <i>Faciliter la transformation et la conservation des produits agro pastoraux et halieutique</i>	<ul style="list-style-type: none"> › D'ici 2019, 70% de producteurs auront une maîtrise des techniques de transformations divers 	<ul style="list-style-type: none"> › Rapports des services du MINRESI › Rapports de la Commune 	<ul style="list-style-type: none"> › Respect des stratégies sectorielles › Bonne collaboration avec les SD/ MINRESI › Bonne gestion des ressources transférées 	<ul style="list-style-type: none"> › Séances de travail organisées 	<ul style="list-style-type: none"> › PV de réunions › Feuilles de présence
Résultat: › Bonne maîtrise par les producteurs des méthodes de transformation et de conservation des produits	<ul style="list-style-type: none"> › Au moins 4 séances de formations organisées dans la Commune chaque année 	<ul style="list-style-type: none"> › Rapports des services du MINRESI › Rapports de la Commune 	<ul style="list-style-type: none"> › Bonne collaboration entre la commune et les SD/ MINRESI › Bonne gestion des ressources transférées 	<ul style="list-style-type: none"> › Séances de travail organisées 	<ul style="list-style-type: none"> › PV de réunions › Feuilles de présence
Activités :	Cadre estimatif				
	Libellés				Montant

<p>Activités relatives au résultat Bonne maîtrise par les producteurs des méthodes de transformation et de conservation des produits</p>	<u>Investissement</u>	
	‣ <i>Mettre en place d'un plan de communication</i>	200 000
	‣ <i>Renforcer les capacités des acteurs</i>	5 000 000
	‣ <i>Vulgariser les différentes formations</i>	1 500 000
	Total investissement	6 700 000
	<u>Fonctionnement</u>	
	‣ <i>Créer des tranches d'antenne dans les medias</i>	1 500 000
	Total fonctionnement	1 500 000
	<u>Imprévis (5%)</u>	410 000
	Total estimatif	8 610 000

Tableau 56: Cadre logique Tourisme

Stratégie	Indicateurs par niveau de stratégie et sources		27 Suppositions	Indicateurs de supposition et sources	
	Niveaux	Indicateurs		Sources	Indicateurs
Objectif supérieur Améliorer la qualité des services dans les secteurs industriels et commerciaux.	Objectifs Millénaire pour le Développement (OMD)		Document de Stratégie pour la Croissance et l'Emploi (DSCE)	<ul style="list-style-type: none"> ▸ Stabilité sociale maintenue ▸ Croissance économique actuelle maintenue 	
Objectif spécifique : ▸ <i>Valoriser le potentiel touristique</i>	<ul style="list-style-type: none"> ▸ D'ici 2023, la commune de Mbalmayo sera l'une des destinations touristique de la Région du centre 	<ul style="list-style-type: none"> ▸ Rapports des SD du MINTOUR ▸ Rapports de la Commune 	<ul style="list-style-type: none"> ▸ Respect des stratégies sectorielles ▸ Bonne collaboration avec les SD/ MINTOUR ▸ Bonne gestion des ressources 	Séances de travail organisées	<ul style="list-style-type: none"> ▸ PV de réunions ▸ Feuilles de présence
Résultat: Valorisation du potentiel touristique	<ul style="list-style-type: none"> ▸ Au moins 5 sites touristiques aménagés dans la Commune ▸ Au moins trois structures d'accueil construites 	<ul style="list-style-type: none"> ▸ Rapports des SD du MINTOUR ▸ Rapports de la Commune 	<ul style="list-style-type: none"> ▸ Bonne collaboration entre la commune et les SD/ MINTOUR ▸ Bonne gestion des ressources transférées 	Séances de travail organisées	<ul style="list-style-type: none"> ▸ PV de réunions ▸ Feuilles de présence
Activités :	Cadre estimatif				
	Libellés				Montant
Activités relatives aux résultats de l'OS Valorisation du potentiel touristique	Investissement				
	<i>Aménager les sites touristiques (Akométam (melombo), Nsengnlong II, Avebe, Fakélé II, Mbalmayo)</i>				400 000 000
	<i>Construire un hôtel municipal (bord du Nyong côté droit avant le nouveau pont)</i>				100 000 000
	▸ <i>Construire un restaurant municipal a côté de l'hôtel</i>				50 000 000
	▸ <i>Editer un catalogue promotionnel du potentiel touristique de la Commune</i>				2 500 000
	▸ <i>Organiser des journées portes ouvertes</i>				5 000 000
	▸ <i>Créer des tranches d'antenne pour la promotion des sites</i>				5 000 000
	▸ <i>Construire une délégation Départementale du tourisme</i>				50 000 000
	Total investissement				612 500 000
	Fonctionnement				
Total fonctionnement				0	

	<u>Imprévus (5%)</u>	30 625 000
	Total estimatif	643 125 000

Tableau 57: Cadre logique Culture

Stratégie	Indicateurs par niveau de stratégie et sources		28 Suppositions	Indicateurs de supposition et sources	
	Niveaux	Indicateurs		Sources	Indicateurs
Objectif supérieur Améliorer la qualité des services et des infrastructures dans les secteurs sociaux de base	Objectifs Millénaire pour le Développement (OMD)		Document de Stratégie pour la Croissance et l'Emploi (DSCE)	<ul style="list-style-type: none"> Stabilité sociale maintenue Croissance économique actuelle maintenue 	
Objectif spécifique : <ul style="list-style-type: none"> Promouvoir les valeurs culturelles 	<ul style="list-style-type: none"> D'ici 2020, Mbalmayo disposera d'espaces de diffusion culturelle avec au moins 2 événements par an. 	<ul style="list-style-type: none"> Rapports de la Commune et des SD/ MINCULT 	<ul style="list-style-type: none"> Bonne collaboration avec les SD/ MINCULT bonne gestion des ressources transférées 	<ul style="list-style-type: none"> Séances de travail organisées 	<ul style="list-style-type: none"> PV de réunions Feuilles de présence
Résultats relatifs à l'OS 1 : Valorisation du potentiel culturel	<ul style="list-style-type: none"> Au moins quatre infrastructures culturelles construites. 	<ul style="list-style-type: none"> Rapports de la Commune et des SD/ MINCULT 	<ul style="list-style-type: none"> Bonne collaboration avec les SD/ MINCULT Bonne gestion des ressources transférées 	<ul style="list-style-type: none"> Séances de travail organisées 	<ul style="list-style-type: none"> PV de réunions Feuilles de présence
Activités :	Cadre estimatif				
	Libellés				Montant
Activités relatives aux résultats de l'OS Valorisation du potentiel culturel	Investissement				
	Inventaire du patrimoine culturel de la Commune				3 000 000
	Organiser des festivals locaux tous les ans				15 000 000
	Construire des foyers culturels dans cinq villages (Mbedoumou, Oyack II, Memiam, Ngat Bane)				80 000 000
	Construire d'une bibliothèque municipale à Mbalmayo				100 000 000
	Equiper la bibliothèque municipale de Mbalmayo				100 000 000
	Construire une maison de la culture (Mbalmayo)				50 000 000
	Construire un Musée municipal				50 000 000
	Total investissement				398 000 000
	Fonctionnement				

	Total fonctionnement	0
	<i>Imprévus (5%)</i>	19 900 000
	Total estimatif	417 900 000

Tableau 58: Cadre logique industrie, mines et développement technologique

Stratégie	Indicateurs par niveau de stratégie et sources		29 Suppositions	Indicateurs de supposition et sources	
Niveaux	Indicateurs	Sources		Indicateurs	Sources
Objectif supérieur Améliorer la qualité des services dans les secteurs industriels et commerciaux.	Objectifs Millénaire pour le Développement (OMD)	Document de Stratégie pour la Croissance et l'Emploi (DSCE)	<ul style="list-style-type: none"> ▸ Stabilité sociale maintenue ▸ Croissance économique actuelle maintenue 		
Objectif spécifique : ▸ <i>Faciliter l'exploitation des ressources minières</i>	<ul style="list-style-type: none"> ▸ D'ici 2021, la commune de Mbalmayo disposera d'un inventaire des ressources minière de la zone 	<ul style="list-style-type: none"> ▸ Rapports des services du MINMIDT ▸ Rapports de la Commune 	<ul style="list-style-type: none"> ▸ Respect des stratégies sectorielles ▸ Bonne collaboration avec les SD/ MINMIDT ▸ Bonne gestion des ressources 	<ul style="list-style-type: none"> ▸ Séances de travail organisées 	<ul style="list-style-type: none"> ▸ PV de réunions ▸ Feuilles de présence
Résultats: Facilitation de l'exploitation du potentiel minier	<ul style="list-style-type: none"> ▸ Au moins 80% des carrières de sable et de roches sont réglementées. 	<ul style="list-style-type: none"> ▸ Rapports des SD du MINMIDT ▸ Rapports de la Commune 	<ul style="list-style-type: none"> ▸ Bonne collaboration entre la commune et les SD/ MINMIDT ▸ Bonne gestion des ressources transférées 	<ul style="list-style-type: none"> ▸ Séances de travail organisées 	<ul style="list-style-type: none"> PV de réunions ▸ Feuilles de présence
Activités :	Cadre estimatif				
	Libellés				Montant
Activités relatives aux résultats de l'OS Facilitation de l'exploitation du potentiel minier	<u>Investissement</u>				
	▸ <i>Inventorier le potentiel minier de la Commune</i>				25 000 000
	▸ <i>Dresser un fichier et réglementer le secteur des exploitants de carrières (sable, roches)</i>				500 000
	▸ <i>Organiser les acteurs évoluant dans l'informel (garages, ateliers de pneumatique et menuiseries bois et métallique)</i>				1 000 000
	Total investissement				26 500 000
	<u>Fonctionnement</u>				
	Total fonctionnement				0
<u>Imprévus (5%)</u>				1 325 000	
Total estimatif				27 825 000	

Tableau 59: Cadre logique Commerce

Stratégie	Indicateurs par niveau de stratégie et sources		30 Suppositions	Indicateurs de supposition et sources	
Niveaux	Indicateurs	Sources		Indicateurs	Sources
Objectif supérieur Améliorer la qualité des services dans les secteurs industriels et commerciaux.	Objectifs Millénaire pour le Développement (OMD)	Document de Stratégie pour la Croissance et l'Emploi (DSCE)	<ul style="list-style-type: none"> Stabilité sociale maintenue Croissance économique actuelle maintenue 		
Objectif spécifique : Améliorer le développement des activités commerciales	<ul style="list-style-type: none"> D'ici 2023, au 80% de commerçant disposeront d'un emplacement décent 	<ul style="list-style-type: none"> Rapports des SD du MINCOMMERCE Rapports de la Commune 	<ul style="list-style-type: none"> Bonne collaboration entre la commune et les SD/ MINCOMMERCE Bonne gestion des ressources transférées 	<ul style="list-style-type: none"> Séances de travail organisées 	<ul style="list-style-type: none"> PV de réunions Feuilles de présence
Résultat 1 : Développement des activités commerciales	<ul style="list-style-type: none"> Au moins cinq nouveaux marchés construit dans la Commune sur des sites appropriés 	<ul style="list-style-type: none"> Rapports des services du MINCOMMERCE Rapports de la Commune 	<ul style="list-style-type: none"> Bonne collaboration entre la commune et les SD/ MINCOMMERCE Bonne gestion des ressources transférées 	<ul style="list-style-type: none"> Séances de travail organisées 	<ul style="list-style-type: none"> PV de réunions Feuilles de présence
Résultat 2: Organisation du petit commerce	<ul style="list-style-type: none"> Au moins 10 boutiques aménagées sur les plates-formes PDUE 	<ul style="list-style-type: none"> Rapports des services du MINCOMMERCE Rapports de la Commune 	<ul style="list-style-type: none"> Bonne collaboration entre la commune et les SD/ MINCOMMERCE Bonne gestion des ressources transférées 	<ul style="list-style-type: none"> Séances de travail organisées 	<ul style="list-style-type: none"> PV de réunions Feuilles de présence
Activités :	Cadre estimatif				
	Libellés				Montant
Activités relatives au résultat 1 Développement des activités commerciales	Investissement				
	Construire huit marchés (Nkolngock, Mbockulu, Oyack, Nsengnlong, Ekombitié, Akomnyada 2, Abang, Zamakoe)				160 000 000
	Plaidoyer pour l'Amélioration des voies d'évacuation des produits agricoles				200 000
	Délocaliser le marché de New town vers Ngallan				25 000 000

Plan Communal de Développement de Mbalmayo

	<i>Construire seize blocs des latrines dans les marchés</i>	46 000 000
	<i>Gérer les ordures des marchés</i>	5 000 000
	<i>Plaidoyer pour l'installation des postes de police dans les nouveaux marchés</i>	200 000
	<i>Construire une délégation départementale du commerce</i>	50 000 000
	<i>Électrification en énergie solaire dans les 8 marchés à raison de 5*8 lampes</i>	10 000 000
	<i>Aménagement des espaces vert dans les marchés</i>	5 000 000
	<i>Aménagement du réseau Camwater et construction d'u forage</i>	20 000 000
	Total investissement	310 400 000
	<u>Fonctionnement</u>	
	Total fonctionnement	0
	<i>Imprévis (5%)</i>	15 520 000
	Total estimatif	325 920 000
Activités relatives au résultat 2 Organisation des petits commerces	<u>Investissement</u>	
	<i>Construire 10 boutiques sur les plates formes aménagées par le PDUE</i>	30 000 000
	Total investissement	30 000 000
	<u>Fonctionnement</u>	
	Total fonctionnement	0
	<i>Imprévis (5%)</i>	1 500 000
	Total estimatif	31 500 000
		357 420 000

Tableau 60: Cadre logique Poste et télécommunication

Stratégie	Indicateurs par niveau de stratégie et sources		31 Suppositions	Indicateurs de supposition et sources	
Niveaux	Indicateurs	Sources		Indicateurs	Sources
Objectif supérieur Améliorer la qualité des services et des infrastructures dans la Commune de Mbalmayo.	Objectifs Millénaire pour le Développement (OMD)	Document de Stratégie pour la Croissance et l'Emploi (DSCE)	<ul style="list-style-type: none"> ▸ Stabilité sociale maintenue ▸ Croissance économique actuelle maintenue 		
Objectif spécifique : ▸ <i>Faciliter l'accès aux services du MINPOSTEL</i>	<ul style="list-style-type: none"> ▸ D'ici 2021, 60% des services offerts par le MINPOSTEL sont à la bourse des populations. 	<ul style="list-style-type: none"> ▸ Rapports des services du MINPOSTEL ▸ Rapports de la Commune 	<ul style="list-style-type: none"> ▸ Respect des stratégies sectorielles ▸ Bonne collaboration entre la commune et les SD/ MINPOSTEL ▸ Bonne gestion des ressources transférées 	<ul style="list-style-type: none"> ▸ Séances de travail organisées 	<ul style="list-style-type: none"> ▸ PV de réunions ▸ Feuilles de présence
Résultat 1 : Facilitation des services postaux	<ul style="list-style-type: none"> ▸ Au moins 90% des villages sont couverts en téléphonie mobile ▸ Au moins 2 télé centre communautaire 	<ul style="list-style-type: none"> ▸ Rapports des services du MINPOSTEL ▸ Rapports de la Commune 	<ul style="list-style-type: none"> ▸ Bonne collaboration entre la commune et les SD/ MINPOSTEL ▸ Bonne gestion des ressources transférées 	<ul style="list-style-type: none"> ▸ Séances de travail organisées 	<ul style="list-style-type: none"> ▸ PV de réunions ▸ Feuilles de présence
Résultat 2: ▸ Un système de distribution de courrier est installé	<ul style="list-style-type: none"> ▸ Au moins 75% des quartiers de la ville seront adressés. 	<ul style="list-style-type: none"> ▸ Rapports des services du MINPOSTEL ▸ Rapports de la Commune 	<ul style="list-style-type: none"> ▸ Respect des ▸ collaboration entre la commune et les SD/ MINPOSTEL ▸ Bonne gestion des ressources transférées 	<ul style="list-style-type: none"> ▸ Séances de travail organisées 	<ul style="list-style-type: none"> ▸ PV de réunions ▸ Feuilles de présence
Activités :	Cadre estimatif				
	Libellés				Montant
Activités relatives au résultat 1	Investissement				
Facilitation des services	Plaidoyer pour la création de deux télé centre communautaires (Nsengnlong I, Akométam)				200 000
	Plaidoyer pour la construction de 4 antennes relais de télécommunication sur les axes Sangmélina, Ebolowa, Yaoundé, Akomnyada				200 000

postaux		
	Total investissement	400 000
	<i>Fonctionnement</i>	
	Total fonctionnement	0
	<i>Imprévus (5%)</i>	20 000
	Total estimatif	420 000
Activités relatives au résultat 2 Système de distribution de courrier installé	<i>Investissement</i>	
	<i>Réactualiser l'adressage de la ville de Mbalmayo</i>	25 000 000
	Total investissement	25 000 000
	<i>Fonctionnement</i>	
	Total fonctionnement	0
	<i>Imprévus (5%)</i>	1 250 000
	Total estimatif	26 250 000
	TOTAL	26 670 000

Tableau 61: Cadre logique Travail et sécurité sociale

Stratégie	Indicateurs par niveau de stratégie et sources		32 Suppositions	Indicateurs de supposition et sources	
Niveaux	Indicateurs	Sources		Indicateurs	Sources
Objectif supérieur Améliorer la qualité des services et des infrastructures dans les secteurs sociaux de base	Objectifs Millénaire pour le Développement (OMD)		Document de Stratégie pour la Croissance et l'Emploi (DSCE)	<ul style="list-style-type: none"> Stabilité sociale maintenue Croissance économique actuelle maintenue 	
Objectif spécifique : <ul style="list-style-type: none"> Faciliter la couverture sociale dans le secteur informel 	<ul style="list-style-type: none"> D'ici 2021, au moins 70% des personnes évoluant dans le secteur informel ont une couverture sociale 	<ul style="list-style-type: none"> Rapports des services du MINTRAVAIL Rapports de la Commune 		<ul style="list-style-type: none"> Bonne collaboration entre la commune et les SD/ MINTRAVAIL Bonne gestion des ressources transférées 	<ul style="list-style-type: none"> Séances de travail organisées
Résultat: Secteur informel couvert par une sécurité sociale	<ul style="list-style-type: none"> Au moins une mutuelle de santé par corps de métier créé dans la commune 	<ul style="list-style-type: none"> Rapports des services du MINTRAVAIL Rapports de la Commune 	<ul style="list-style-type: none"> Bonne collaboration entre la commune et les SD/ MINTRAVAIL Bonne gestion des ressources transférées 	<ul style="list-style-type: none"> Séances de travail organisées 	<ul style="list-style-type: none"> PV de réunions Feuilles de présence
Activités :	Cadre estimatif				
	Libellés				Montant
Activités relatives au résultat Secteur informel couvert par une sécurité sociale	Investissement				
	<ul style="list-style-type: none"> Plaidoyer auprès des acteurs du secteur informel à être immatriculé à la CNPS 				200 000
	<ul style="list-style-type: none"> Structuration de mutuelles de santé par corps de métiers 				1 500 000
	Total investissement				1 700 000
	Fonctionnement				
Total fonctionnement				0	

	<i>Imprévis (5%)</i>	85 000
	Total estimatif	1 785 000

Tableau 62: Cadre logique Communication

Stratégie	Indicateurs par niveau de stratégie et sources		33 Suppositions	Indicateurs de supposition et sources	
Niveaux	Indicateurs	Sources		Indicateurs	Sources
Objectif supérieur Améliorer la qualité des services et des infrastructures dans les secteurs sociaux de base	Objectifs Millénaire pour le Développement (OMD)	Document de Stratégie pour la Croissance et l'Emploi (DSCE)	<ul style="list-style-type: none"> Stabilité sociale maintenue Croissance économique actuelle maintenue 		
Objectif spécifique : <ul style="list-style-type: none"> Faciliter l'accès aux médias 	<ul style="list-style-type: none"> D'ici 2021, 90% des villages sont couverts par les médias. 	<ul style="list-style-type: none"> Rapports des services du MINCOM Rapports de la Commune 	<ul style="list-style-type: none"> Respect des stratégies sectorielles Bonne collaboration entre la commune et les SD/MINCOM Bonne gestion des ressources 	<ul style="list-style-type: none"> Séances de travail organisées 	<ul style="list-style-type: none"> PV de réunions Feuilles de présence
Résultat: Accès aux médias est facilité	<ul style="list-style-type: none"> Au moins 90% des villages sont couverts par les médias audio visuels Au moins 60% des magazines écrits sont reçus à Mbalmayo 	<ul style="list-style-type: none"> Rapports des services du MINCOM Rapports de la Commune 	<ul style="list-style-type: none"> Bonne collaboration entre la commune et les SD/MINCOM Bonne gestion des ressources transférées 	<ul style="list-style-type: none"> Séances de travail organisées 	<ul style="list-style-type: none"> PV de réunions Feuilles de présence
Activités :	Cadre estimatif				
	Libellés			Montant	
Activités relatives au résultat	Investissement				
	<ul style="list-style-type: none"> Rénover le matériel de diffusion de radio Femmes FM 			15 000 000	
	<ul style="list-style-type: none"> Créer d'un journal communal 			5 000 000	

Accessibilité aux médias	‣ Renforcer des capacités des media existants (audio visuel)	5 000 000
	‣ Plaidoyer pour l'affectation des personnels a la DDCOM	200 000
	‣ Construction d'une délégation départementale	50 000 000
	Total investissement	75 200 000
	Fonctionnement	
	Total fonctionnement	0
	<i>Imprévus (5%)</i>	3 760 000
	Total estimatif	78 960 000

Tableau 63: Cadre logique Economie locale

Stratégie	Indicateurs par niveau de stratégie et sources		34 Suppositions	Indicateurs de supposition et sources	
	Niveaux	Indicateurs		Sources	Indicateurs
1. Objectif supérieur Améliorer l'économie locale de la Commune de Mbalmayo.	Objectifs Millénaire pour le Développement (OMD)	Document de Stratégie pour la Croissance et l'Emploi (DSCE)	‣ Stabilité sociale maintenue ‣ Croissance économique actuelle maintenue		
Objectif spécifique : ‣ Développer les principales activités économiques de la Commune	‣ D'ici 2023, les activités économiques de la Commune	‣ Rapports des services ‣ Rapports de la Commune	‣ Respect des stratégies sectorielles ‣ Bonne collaboration avec les SDE ‣ Bonne gestion des ressources transférées	‣ Séances de travail organisées	‣ PV de réunions ‣ Feuilles de présence
Résultats 1: Appui aux agriculteurs en intrants et création de nouvelles plantations.	‣ Agriculteurs appuyés en intrants dans les 28 villages	‣ Rapports des services du MINADER	‣ Respect des stratégies sectorielles ‣ Bonne gestion des ressources transférées	‣ Séances de travail organisées	‣ PV de réunions ‣ Feuilles de présence

	<p>d'ici à 2021.</p> <ul style="list-style-type: none"> ‣ Agriculteurs formés en techniques culturales et production des semences améliorées d'ici à 2021 ‣ 250 ha de cacaoyer créé d'ici 2023 	<ul style="list-style-type: none"> ‣ Rapports de la Commune 			
<p>Résultats 2 : Amélioration de l'encadrement des agriculteurs</p>	<ul style="list-style-type: none"> ‣ Le ratio d'encadrement passe de 2/4500 à 8/4500 d'ici 2021 ‣ Visites de vulgarisation passent de 2/mois/village à 3/mois/village 	<ul style="list-style-type: none"> ‣ Rapports des services du MINADER ‣ Rapports de la Commune 	<ul style="list-style-type: none"> ‣ Bonne collaboration avec les SDE ‣ Bonne gestion des ressources transférées 	<ul style="list-style-type: none"> ‣ Séances de travail organisées 	<ul style="list-style-type: none"> ‣ PV de réunions ‣ Feuilles présence
<p>Résultats 3: Appui aux acteurs des filières animales en matériel animal de qualité.</p>	<ul style="list-style-type: none"> ‣ Au moins 30 OP structurées par filière d'ici 2021 ‣ Au mois 320 éleveurs installés et formés en techniques de production dans les 28 villages d'ici 2021. 	<ul style="list-style-type: none"> ‣ Rapports des services du MINEPIA ‣ Rapports de la Commune 	<ul style="list-style-type: none"> ‣ Bonne collaboration avec les SD/MINEPIA ‣ Bonne gestion des ressources transférées 	<ul style="list-style-type: none"> ‣ Taux d'exécution des activités programmées 	<ul style="list-style-type: none"> ‣ Rapports PV, Feuilles présence
<p>Résultats 4: Appui aux pêcheurs et pisciculteurs en matériel moderne</p>	<ul style="list-style-type: none"> ‣ Le centre d'alevinage de Mbalmayo est fonctionnel d'ici 2013 ‣ 50 pêcheurs installés et formés en techniques de pêches d'ici 2021 	<ul style="list-style-type: none"> ‣ Rapports des services du MINEPIA ‣ Rapports de la Commune 	<ul style="list-style-type: none"> ‣ Bonne collaboration avec les SD/MINEPIA ‣ Bonne gestion des ressources transférées 	<ul style="list-style-type: none"> ‣ Taux d'exécution des activités programmées 	<ul style="list-style-type: none"> ‣ Rapports Sectoriels ‣ PV, Feuilles présence
<p>Résultat 5: Les produits forestiers ligneux et non ligneux sont</p>	<ul style="list-style-type: none"> ‣ Au moins 80% des populations dans les villages sont sensibilisées et 	<ul style="list-style-type: none"> ‣ Rapports des services du MINFOF ‣ Rapports de la Commune 	<ul style="list-style-type: none"> ‣ Bonne collaboration avec les SD/ MINFOF ‣ Bonne gestion des ressources transférées 	<ul style="list-style-type: none"> ‣ Sessions tenues ‣ Communiqués passés 	<ul style="list-style-type: none"> ‣ PV de réunions ‣ Feuilles de

mieux gérés	maîtrisent la loi forestière › Au moins 01 comité de vigilance est crée par village				présence
Résultat 6: L'exploitation forestière est bien organisée	› Au une forêt reboisée chaque année d'ici 2023 › Au moins deux missions de suivi sont faites chaque année	› Rapports des services du MINFOF › Rapports de la Commune	› Bonne collaboration avec les SD/ MINFOF › Bonne gestion des ressources transférées	› Sessions tenues › Communiqués passés	› PV de réunions › Feuilles de présence
Résultat 7: Réhabilitation et reprofilage des axes routiers	› Au moins 75 km de routes seront remis en état › Au moins 80% des ouvrages d'art refaites	› Rapports des services du MINTP › Rapports de la Commune	› Bonne collaboration avec les SD/ MINTP › Bonne gestion des ressources transférées	Séances de travail organisées	› PV de réunions › Feuilles de présence
Résultat 8: Protection des chaussées	› Au moins 85% des axes routiers disposent de mesures de protection contre divers dégradations	› Rapports des services du MINTP › Rapports de la Commune	› Bonne collaboration avec les SD/ MINTP › Bonne gestion des ressources transférées	Séances de travail organisées	› PV de réunions › Feuilles de présence
Résultat 9: Les déplacements sont facilités	› Au moins deux gares routières construites › D'ici 2021 les agences de voyages seront délocalisées vers la périphérie	› Rapports des services du MINTRANS › Rapports de la Commune	› Bonne collaboration avec les SD/ MINTRANS › Bonne gestion des ressources transférées	› Séances de travail organisées	› PV de réunions › Feuilles de présence
Résultat 10: Valorisation du potentiel touristique	› Au moins cinq sites touristiques aménagés dans la Commune › Au moins trois structures d'accueil construites	› Rapports des SD du MINTOUR › Rapports de la Commune	› Bonne collaboration avec les SD/ MINTOUR › Bonne gestion des ressources transférées	› Séances de travail organisées	› PV de réunions › Feuilles de présence

Plan Communal de Développement de Mbalmayo

Résultats 11: Facilitation de l'exploitation du potentiel minier	<ul style="list-style-type: none"> ▸ Au moins deux carrières communales créées ▸ Au moins 80% des carrières de sable et de roches sont réglementés. 	<ul style="list-style-type: none"> ▸ Rapports des services du MINMIDT ▸ Rapports de la Commune 	<ul style="list-style-type: none"> ▸ Bonne collaboration avec les SD/ MINMIDT ▸ Bonne gestion des ressources transférées 	<ul style="list-style-type: none"> ▸ Séances de travail organisées 	<ul style="list-style-type: none"> ▸ PV de réunions ▸ Feuilles de présence
Résultat 12: Meilleure connaissance des services du MINPMEESA	<ul style="list-style-type: none"> ▸ Au moins 80 % des personnes de la Commune maîtrisent les missions et opportunités offertes par le MINPMEESA 	<ul style="list-style-type: none"> ▸ Rapports des services du MINPMEESA ▸ Rapports de la Commune 	<ul style="list-style-type: none"> ▸ Bonne collaboration avec les SD/ MINPMEESA ▸ Bonne gestion des ressources transférées 	<ul style="list-style-type: none"> ▸ Séances de travail organisées 	<ul style="list-style-type: none"> ▸ PV de réunions ▸ Feuilles de présence
Résultat 13: Développement des activités commerciales	<ul style="list-style-type: none"> ▸ Au moins cinq nouveaux marchés construits dans la Commune sur des sites appropriés 	<ul style="list-style-type: none"> ▸ Rapports des services du MINCOMMERCE ▸ Rapports de la Commune 	<ul style="list-style-type: none"> ▸ Bonne collaboration avec les SD/COMMERCE ▸ Bonne gestion des ressources transférées 	<ul style="list-style-type: none"> Séances de travail organisées 	<ul style="list-style-type: none"> ▸ PV de réunions ▸ Feuilles de présence
Résultat 14: Organisation du petit commerce	<ul style="list-style-type: none"> ▸ Au moins 10 boutiques aménagées sur les plates formes PDUE 	<ul style="list-style-type: none"> ▸ Rapports des services du MINCOMMERCE ▸ Rapports de la Commune 	<ul style="list-style-type: none"> Bonne collaboration avec les SD/COMMERCE ▸ Bonne gestion des ressources transférées 	<ul style="list-style-type: none"> Séances de travail organisées 	<ul style="list-style-type: none"> ▸ PV de réunions ▸ Feuilles de présence
Activités :	Cadre estimatif				
	Libellés				Montant
Résultats 1: Appui aux agriculteurs en intrants et création de nouvelles plantations.	<u>Investissement</u>				
	▸ Appuyer 500 producteurs en engrais et graines :				
	• Engrais				50 000 000
	• Graines forestières des jachères améliorées				20 000 000
	▸ Appuyer les agriculteurs en matériel végétal de qualité				
	• Semences de Maïs : 20 000 kg (3000 kg/an) 100kg/village/an				100 000 000
	• Plants sains de bananiers plantains : 336 000 plant (67 200 plants/an) 2400 plants/village/an				67 200 000
	• Semences de Palmier à huile 20 000 plants (3000 plants) 100 plants/village/an				50 000 000
	▸ Mettre en place 250 ha de cacaoyer				125 000 000

Plan Communal de Développement de Mbalmayo

	› <i>Installer 5 jeunes agriculteurs par villages et par an</i>	280 000 000
	› <i>Renforcer les capacités de 500 planteurs en techniques culturales modernes et à la production des semences améliorées (2 sessions/an)</i>	10 000 000
	Total investissement	702 200 000
	<u>Fonctionnement</u>	
	› <i>Plaidoyer auprès des projets et programmes</i>	200 000
	Total fonctionnement	200 000
	<i>Imprévus (5%)</i>	35 110 500
	Total estimatif	735 510 000
Résultats 2 :	<u>Investissement</u>	
Amélioration de l'encadrement des agriculteurs	› <i>Recruter cinq encadreurs au niveau de la Commune</i>	250 000
	› <i>Plaidoyer pour l'affectation de nouveaux encadreurs</i>	300 000
	› <i>Renforcer les capacités des du personnel encadreur</i>	1 000 000
	Total investissement	1 550 000
	<u>Fonctionnement</u>	
	› <i>Salaires des deux encadreurs (12 mois)</i>	1 200 000
	› <i>Carburant (12 mois)</i>	240 000
	Total fonctionnement	1 440 000
	<i>Imprévus (5%)</i>	149 500
	Total estimatif	3 139 500
Résultats 3:	<u>Investissement</u>	
Appui aux acteurs des filières animales en matériel animal de qualité.	› <i>Renforcer les capacités de 200 porciculteurs (02 sessions/an)</i>	5 000 000
	› <i>Appuyer les éleveurs en porcelets de races améliorées (2500 porcelets)</i>	62 500 000
	› <i>Renforcer les capacités de 100 volaillers (02 sessions/an)</i>	4 500 000
	› <i>Appuyer les éleveurs en poussins (20 500 poussins)</i>	10 200 000
	› <i>Renforcer les capacités de 50 éleveurs non conventionnels (02 sessions/an)</i>	5 350 000
	› <i>Appuyer les éleveurs non conventionnels (aulacodes, cailles, escargots, cobayes..)</i>	28 000 000
	› <i>Construire une aire d'abattage pour poulets</i>	35 000 000
	› <i>Construire une aire d'abattage pour porcs</i>	35 000 000
	Total investissement	185 550 000
	<u>Fonctionnement</u>	
	› <i>Plaidoyer auprès des projets et programmes</i>	200 000

	‣ Structurer les OP par filière	500 000
	‣ Construction d'une délégation départementale	50 000 000
	Total fonctionnement	50 700 000
	<i>Imprévus (5%)</i>	11 812 500
	Total estimatif	236 500 000
Résultats 4:	<u>Investissement</u>	
Appui aux pêcheurs et pisciculteurs en matériel moderne	‣ Rendre fonctionnel le centre d'alevinage de Mbalmayo	50 000 000
	‣ Renforcer les capacités de 50 pêcheurs (02 sessions/an)	3 000 000
	‣ Appuyer les pêcheurs en matériel moderne	25 000 000
	‣ Renforcer les capacités de 100 pisciculteurs (02 sessions/an)	2 700 000
	‣ Appuyer les pisciculteurs en matériel moderne	50 000 000
	Total investissement	130 700 000
	<u>Fonctionnement</u>	
	‣ Plaidoyer auprès des projets et programmes	200 000
	‣ Structurer les OP par filière	500 000
	Total fonctionnement	700 000
	<i>Imprévus (5%)</i>	6 570 000
	Total estimatif	137 970 000
Résultat 5:	<u>Investissement</u>	
Les produits forestiers ligneux et non ligneux sont mieux gérés	‣ Sensibiliser les populations sur la gestion des PFNL et PFL	5 000 000
	‣ Reboiser les trois forêts communautaires de la commune	15 000 000
	‣ Organiser les missions de suivi sur la gestion des forêts communautaires	3 000 000
	‣ Créer 02 sites de dépôts de bois dans la ville de Mbalmayo	2 000 000
	Total investissement	25 000 000
	<u>Fonctionnement</u>	
	‣ Créer des comités de vigilance dans les villages	1 000 000
	‣ Redynamiser les comités de gestion des FC	500 000
	‣ Mettre en place deux comités de gestion des sites	500 000
	Total fonctionnement	2 000 000
	<i>Imprévus (5%)</i>	1 350 000
	Total estimatif	28 350 000
Résultat 6:	<u>Investissement</u>	

Plan Communal de Développement de Mbalmayo

	<i>Imprévu (5%)</i>	25 050 000
	Total estimatif	526 050 000
Résultat 8:	<i>Investissement</i>	
Protection des chaussées	<i>Construire des barrières de pluies (07)</i>	10 500 000
	Total investissement	10 500 000
	<i>Fonctionnement</i>	
	<i>Equiper les comités de gestion des barrières de pluies</i>	1 000 000
	Total fonctionnement	1 000 000
	<i>Imprévu (5%)</i>	550 000
	Total estimatif	11 550 000
Résultat 9:	<i>Investissement</i>	
Les déplacements sont facilités	<i>Créer 01 gares routières (Ngallan, Ekombitié) Pas de trafic intense)</i>	70 000 000
	<i>Identifier et organiser le secteur des motos taxi</i>	10 000 000
	<i>Créer et construire une fourrière municipale</i>	50 000 000
	<i>Construire une délégation départementale</i>	50 000 000
	Total investissement	180 000 000
	<i>Fonctionnement</i>	
	Total fonctionnement	0
	<i>Imprévu (5%)</i>	9 000 000
	Total estimatif	189 000 000
Résultat 10:	<i>Investissement</i>	
Valorisation du potentiel touristique	<i>Aménager les sites touristiques (Akométam (melombo), Nsengnlong II, Avebe, Fakélé II, Mbalmayo)</i>	400 000 000
	<i>Construire un hôtel municipal</i>	100 000 000
	‣ <i>Construire un restaurant municipal</i>	30 000 000
	‣ <i>Editer un catalogue promotionnel du potentiel touristique de la Commune</i>	2 500 000
	‣ <i>Organiser des journées portes ouvertes</i>	5 000 000
	‣ <i>Créer des tranches d'antenne pour la promotion des sites</i>	5 000 000
	‣ <i>Construire une délégation Départementale du tourisme</i>	75 000 000
	Total investissement	582 500 000
	<i>Fonctionnement</i>	
	Total fonctionnement	0
	<i>Imprévu (5%)</i>	29 125 000

	Total estimatif	611 625 000
Résultats 11: Facilitation de l'exploitation du potentiel minier	<u>Investissement</u>	
	‣ <i>Inventorier le potentiel minier de la Commune</i>	25 000 000
	‣ <i>Dresser un fichier et régler le secteur des exploitants de carrières (sable, roches)</i>	500 000
	‣ <i>Organiser les acteurs évoluant dans l'informel (garages, ateliers de pneumatique et menuiseries bois et métallique)</i>	500 000
	Total investissement	26 000 000
	<u>Fonctionnement</u>	
	Total fonctionnement	0
	<u>Imprévus (5%)</u>	1 300 000
	Total estimatif	27 300 000
Résultat 12: Meilleure connaissance des services du MINPMEESA	<u>Investissement</u>	
	‣ <i>Mettre en place d'un plan de communication</i>	200 000
	‣ <i>Créer des tranches d'antenne dans les medias (tous les canaux de communications ; lieux des cultes, réunions)</i>	1 500 000
	‣ <i>Vulgariser les différents programmes du Ministère (PACD- PME)</i>	1 500 000
	‣ <i>Elaborer des fichiers des acteurs (artisanat ; économie sociale)</i>	2 000 000
	‣ <i>Créer un centre artisanal et une vitrine d'exposition</i>	25 000 000
	‣ <i>Renforcer les capacités des acteurs</i>	5 000 000
	‣ <i>Organiser une foire exposition à Mbalmayo (Après large diffusion tous les 02 ans)</i>	15 000 000
	‣ <i>Construire une délégation départementale</i>	50 000 000
	Total investissement	100 200 000
	<u>Fonctionnement</u>	
	Total fonctionnement	0
		<u>Imprévus (5%)</u>
	Total estimatif	105 210 000
Résultat 13: Développement des activités commerciales	<u>Investissement</u>	
	<i>Construire cinq marchés (Nkolngock, Mbockulu, Oyack, Nsengnlong, Ekombitié)</i>	100 000 000
	<i>Plaidoyer pour l'Amélioration des voies d'évacuation des produits agricoles</i>	200 000
	<i>Délocaliser le marché de New town vers Ngallan</i>	25 000 000
	<i>Construire dix blocs des latrines dans les marchés</i>	35 000 000
	<i>Gérer les ordures des marchés</i>	5 000 000

Plan Communal de Développement de Mbalmayo

	<i>Plaidoyer pour l'installation des postes de police dans les nouveaux marchés</i>	200 000
	<i>Construire une délégation départementale du commerce</i>	50 000 000
	Total investissement	215 400 000
	<u>Fonctionnement</u>	
	Total fonctionnement	0
	<i>Imprévus (5%)</i>	10 770 000
	Total estimatif	226 170 000
Résultat 14:	<u>Investissement</u>	
Organisation du petit commerce	<i>Construire 10 boutiques sur les plates formes aménagées par le PDUE</i>	30 000 000
	Total investissement	30 000 000
	<u>Fonctionnement</u>	
	Total fonctionnement	0
	<i>Imprévus (5%)</i>	1 500 000
	Total estimatif	31 500 000
TOTAL LOCALE	ECONOMIE	2 898 130 000

Cadre logique : (VIH/SIDA)

Problème sectoriel : Difficulté d'accès aux soins de santé

Stratégie sectorielle : A l'horizon 2020, 80% des districts de santé viabilisés --- 100% des structures de santé des niveaux stratégique et intermédiaire jouent leur rôle d'appui et d'orientation-recours --- la charge morbide réduite de 1/3 chez les pauvres et les populations les plus vulnérables --- La mortalité des enfants de moins de 5 ans réduite de 2/3 --- La mortalité maternelle réduite de %.		Indicateur vérifiable	objectivement	Source de vérification	de	Hypothèse de réalisation	de
Logique d'intervention							
Objectif supérieur		Les populations de toutes les régions du Cameroun jouissent d'une bonne santé favorable à leur contribution aux efforts de croissance	<ul style="list-style-type: none"> - Proportion de districts de santé consolidés ; - Ratio professionnel de santé/population ; - Proportion de la population desservie par une formation sanitaire fonctionnelle située à une heure de marche ; - Dépense publique de santé par habitant. 	Document de Stratégie pour la croissance et l'emploi (DSCE)		Le pays bénéficie d'une stabilité sociopolitique (paix)	
Objectif global		Faciliter l'accès aux soins de santé.					
Objectifs spécifiques		OS₁ : Intensifier la lutte contre la pandémie du VIH/SIDA	<ul style="list-style-type: none"> - Le nombre et la fréquence des recensements effectués - Le nombre de campagne de sensibilisation effectuée 	-Rapports des services techniques (DDMINSANTE)		-Disponibilité des financements	
Résultats		R₁ : La lutte contre les grandes endémies et la pandémie du VIH/SIDA est intensifiée	<ul style="list-style-type: none"> - Le nombre de malade dépisté - Le nombre de malade pris en charge 	-Rapports du Comité Communal de Suivi et Evaluation (CCSE)		-Approbation des autorités compétentes	
N°	Activités	Localisation	Actions	Coût (en FCFA)	Conditions préalables de réalisation		
A.1							
A.1.1	Sensibilisation des populations sur le VIH/SIDA, les méthodes d'hygiène et de lutte contre certaines maladies	Tous les villages et tous les quartiers de l'espace urbain	Campagne de sensibilisation	5 000 000		-Disponibilité des financements	
A.1.2	Création d'une structure de prise en charge des	Espace urbain	Formation des personnels	2 000 000		- Implication des élites	
						-Approbation des	

Plan Communal de Développement de Mbalmayo

	orphelins et malades du VIH/SIDA		Concertation avec le District de Santé de MAKÉNÉNÉ	55 000 000	autorités compétentes des bénéficiaires
A.1.3	Création d'un comité local de lutte contre le VIH/SIDA	Espace urbain	Concertation avec le District de Santé de MAKÉNÉNÉ	2 000 000	
A.1.4	Désignation d'un Point Focal VIH au sein de la Commune	Espace urbain	Identification des personnes ayant le profil; Choix du point focal	/	
N°	Activités	Localisation	Actions	Coût (en FCFA)	Conditions préalables de réalisation
A.1					
A.1.5	Mise en place avec l'appui du chef de district de santé, les délégués d'arrondissement et autres partenaires, d'un réseau des associations de lutte contre le Sida de la Commune	Espace urbain	Elaboration d'un fichier des associations de lutte contre le VIH; Organisation des réunions d'information et de travail Création du réseau	1 000 000	-Disponibilité des financements - Implication des élites -Approbation des autorités compétentes -Participation des bénéficiaires
A.1.6	Collaboration avec les acteurs locaux (UPEC, CTA, District de Santé, GTR/CNLS) pour la mise en œuvre des activités du VIH/SIDA	Espace urbain	Identification des activités à réaliser; Descente sur le terrain des responsables pour rencontrer les acteurs locaux; Information des populations sur les activités du VIH/SIDA	1 000 000	
A.1.7	Organisation des campagnes de dépistage gratuit du VIH (Unité Mobile, réactif, etc.)	Toute la Commune	Ciblage des zones d'intervention Information et sensibilisation des populations Descente sur le terrain des Unités Mobiles;	10 000 000	
A.1.8	Prise en charge gratuite des personnes dépistées positives	Toute la Commune	Enregistrement des personnes dépistées positives Orientation vers les centres spécialisés Administration des conseils et des protocoles de traitement	30 000 000	
A.1.9	Appui technique pour la mise en œuvre des activités VIH	Toute la Commune	Don de matériel et de ressources	5 000 000	
A.1.10	Renforcement des capacités du point focal VIH	Espace urbain	Don de matériel et de ressources	1 000 000	

Plan Communal de Développement de Mbalmayo

A.1.11	Faire des plaidoyers en direction du secteur privé de la santé pour l'offre de services PTME en direction des femmes qui accouchent dans les cliniques privées	Toute la Commune	Organisation des rencontres de travail entre le secteur public et le secteur privé Sensibilisation des populations	1 000 000	
A.1.12	Promotion de la fréquentation et l'utilisation par les jeunes filles et femmes en âge de procréer des services anténataux, d'accouchement et postpartum fonctionnelles dans la ville	Toute la Commune	Information et sensibilisation des populations	3 000 000	
N°	Activités	Localisation	Actions	Coût (en FCFA)	Conditions préalables de réalisation
A.1					
A.1.13	Renforcement du plaidoyer et la mobilisation communautaire pour une plus grande implication des hommes (partenaires et conjoints) dans les activités de PTME	Toute la Commune	Information et sensibilisation des populations Descente sur le terrain des responsables des PTME pour rencontrer les acteurs locaux	1 000 000	-Disponibilité des financements - Implication des élites -Approbation des autorités compétentes -Participation des bénéficiaires
A.1.14	Organisation d'un concours visant à sélectionner et à financer le meilleur projet innovant d'offre de services de santé en direction des PVIH	Toute la Commune	Définition des modalités du concours Information et sensibilisation des populations Lancement du concours	1 000 000	
A.1.15	Organisation des campagnes de sensibilisations apportant des informations au moyens des médias (TV, radio, presse écrite, internet) sur les lois et les droits liés au VIH	Toute la Commune	Conception des messages à diffuser Négociation avec les médias (TV, radio, presse écrite, internet) Diffusion des informations	5 000 000	
A.1.16	Organisation des campagnes de sensibilisation de la communauté sur les pratiques traditionnelles néfastes qui exposent les femmes, filles, les hommes et les garçons au risque d'infection par le VIH	Toute la Commune	Ciblage des zones d'intervention Information des populations Descente sur le terrain des responsables et des équipes concernées	4 000 000	
A.1.17	Encouragement des hommes à solliciter les services de dépistage et de traitement du VIH	Toute la Commune	Information et sensibilisation des populations	1 000 000	

Plan Communal de Développement de Mbalmayo

A.1.18	Organisation des sensibilisations des couples avant et pendant la célébration des mariages	Toute la Commune	Ciblage des zones d'intervention Information des populations Descente sur le terrain des responsables et des équipes concernées	2 000 000	
A.1.19	Organisation d'un Forum communal annuel sur le VIH	Toute la Commune	Information et sensibilisation des acteurs concernés Choix du lieu de rencontre Préparation des invitations Tenue du forum	10 000 000	
A.1.20	Promotion et soutien de l'éducation de la communauté sur le traitement du VIH et les droits	Toute la Commune	Information et sensibilisation des populations	1 000 000	
N°	Activités	Localisation	Actions	Coût (en FCFA)	Conditions préalables de réalisation
A.1					
A.1.21	Encouragement d'un partenariat public-privé avec les opérateurs économiques GSM pour le suivi des patients sous ARV par l'envoi périodique de SMS pour favoriser l'adhérence et la rétention optimale à long terme	Toute la Commune	Négociation avec les opérateurs économiques GSM Information et sensibilisation des populations	1 000 000	
A.1.22	Fourniture d'une aide sociale aux Personnes vivants avec le VIH en situation de vulnérabilité	Toute la Commune	Identification et recensement des personnes vivants avec le VIH en situation de vulnérabilité; Octroi de l'aide sociale	5 000 000	
TOTAL				146 000 000	

34.1 Coût estimatif du PCD

N°	Secteur	COÛT
1	<i>Institution Communale</i>	2 417 835 000
2	Administration territoriale, décentralisation et maintien de l'ordre	119 176 000
3	Affaires sociales	480 750 000
4	Agriculture	2 877 000
5	Commerce	357 420 000
6	Communication	78 960 000
7	Culture	417 900 000
8	Développement urbain et habitat	3 360 000
9	Domaines et affaires foncières	13 050 000
10	Eau et énergie	955 250 147
11	Education de base	332 430 000
12	Élevage, pêches et industries animales	138 285 000
13	Emploi et formation professionnelle	126 525 000
14	Enseignement secondaire	235 305 000
15	Enseignement supérieur	31 500 000
16	Environnement et protection de la nature	179 550 000
17	Forêt et faune	63 000 000
18	Jeunesse	133 035 000
19	Mines, industrie et développement technologique	27 825 000
20	Petites et moyennes entreprises, économie sociale et artisanat	151 210 000
21	Poste et télécommunication	26 670 000
22	Promotion de la femme et de la famille	326 550 000
23	Recherche scientifique et innovations	8 610 000
24	Santé publique	173 250 000
25	Sport et éducation physique	1 054 050 000
26	Tourisme	643 125 000
27	Transport	317 750 000
28	Travail et sécurité sociale	1 785 000
29	Travaux publics	1 712 975 000
30	Économie Locale	2 898 130 000
31	VIH/SIDA	146 000 000
	TOTAL	13 574 138 147

5. PLANIFICATION

34.1 Vision et objectifs du PCD

L'Exécutif Communal, ayant pris la pleine mesure de l'étendu de ses missions qui visent à faire de la Commune de Mbalmayo une ville rayonnante et prospère à l'horizon 2030, s'est résolue à adopter une approche résiliente notamment à travers :

- L'amélioration de l'accès aux services sociaux de base ;
- L'amélioration des conditions de vie des populations ;
- La modernisation des équipements communaux ;
- La réalisation de grands projets de développement ;
- Etc...

Ce Plan Communal de Développement actualisé développe harmonieusement cette approche et constituera une boussole pour impulser de façon significative et équitable le développement dans les vingt-huit villages et les six quartiers de la ville au cours dans les cinq prochaines années. Cela se décline en quatre axes que sont :

AXE I. Augmentation du niveau de la production et de l'emploi de 39,17% à 47,44%

- Augmentation de l'accès à l'électricité de 41,29% à 55,26%
 - Linéaire de Basse tension : de 39,13% à 54,35%.
 - Linéaire de Moyenne tension : de 27,59% à 51,72%.
 - Transformateurs électriques : de 60% à 70%
 - Poteaux électriques : de 38,43% à 44,96%.
- Augmentation du niveau d'accès aux dessertes de 37,96% à 44,63%
 - Linéaire en km de route aménagée : de 25,93% à 39,26%.
- Développement des activités agricoles de 38,26% à 42,43%.
 - Structures de transformation : de 0% à 25%.

AXE II. Amélioration de l'accès aux services sociaux de base de 58,74% à 68,58%

- Augmentation de l'accès à l'eau potable de 64,58% à 85,83%.
- Amélioration de l'accès à l'éducation de base de qualité de 66,13% à 70,39%.
- Amélioration de l'accès aux enseignements secondaires de qualité de 82,81% à 84,35%.
- Amélioration de l'accès aux infrastructures de santé publique de 47,52% à 49,52%.

AXE III. Amélioration de l'environnement communal de 23,03% à 42,55%

- Augmentation du niveau d'assainissement de 31,32% à 31,89%

AXE IV. Amélioration de la gestion communale de 33,73% à 51,25%.

- Amélioration de la gouvernance communale de 33,33% à 60,00%.
- Amélioration de la gestion financière et patrimoniale de 43,33% à 66,67%.
- Amélioration de la qualité du service public de 24,53% à 27,09%.

34.2 Éléments de cadrage

34.2.1 Tableau consolidé des projets prioritaires

Les présents projets prioritaires retracent l'ensemble des projets recueillis dans l'espace urbain que dans l'espace rural. ils sont les suivants :

N°	Villages/ espace urbain	Rang des projets sociaux prioritaires					Rang des projets économiques prioritaires			Total	Projet prioritaire de chaque village/espace urbain		
		1er	2ème	3ème	4ème	5ème	1er	2ème	3ème		Intitulé du projet	Coût	
1	Abang	Création et construction d'une école maternelle Publique à Abang	Création et construction d'un centre de santé intégré à Abang	Construction d'un forage équipé d'une PMH à Abang (carrefour)	Création et construction d'un CES à Abang	Création et construction d'un centre multifonctionnel à Abang	Création d'une coopérative à Abang, appui à l'acquisition d'un moulin à écraser multi fonction et d'un groupe électrogène pour la coopérative	Réhabilitation et transformation du hangar (SOCOODE R) en marché périodique à Abang	Construction d'une maison artisanale à Abang		254 800 000	Création et construction d'une école maternelle Publique à Abang	25 000 000
	Coût	25 000 000	50 000 000	9 000 000	50 000 000	80 000 000	800 000	15 000 000	25 000 000				
2	Akométam	Création et construction d'un centre de santé intégré à Akometam	Construction d'un forage équipé d'une PMH à Akometam (okekat)	Plaidoirie pour l'affectation de personnels enseignants à l'école publique d'Akometam	Création et construction d'un CES à Akomé tam	Construction du bâtiment pour le poste agricole d'Akometam	Création d'une coopérative à Akometam et appui à la construction d'une ferme avicole moderne (2000 sujets) pour	Appui pour la mise en place d'une pépinière de 10 000 plants de cacao pour la coopérative d'Akométam	Réhabilitation et transformation du hangar (SOCOODE R) en marché périodique à Akomé tam			Création et construction d'un centre de santé intégré à Akomé tam	50 000 000

N°	Villages/ espace urbain	Rang des projets sociaux prioritaires					Rang des projets économiques prioritaires			Total	Projet prioritaire de chaque village/espace urbain	
		1er	2ème	3ème	4ème	5ème	1er	2ème	3ème		Intitulé du projet	Coût
							la coopérative					
	Coût	50 000 000	9 000 000	0	50 000 000	15 000 000	3 000 000	1 500 000	15 000 000	143 500 000		
3	Akomnyada 1	Construction d'un foyer culturel	Construction d'un centre santé intégré	Construction d'un forage équipé d'une PMH à Akomnyada 1 (Chefferie)	Construction et équipement d'une case communautaire à d'Akomnyada 1	Création et construction d'un centre de santé intégré à Akomnyada 1	Extension du réseau électrique d'Akomnyada a 1 et 2 - Assanzoa sur 15 km	Reprofilage de la piste rurale Akomnyada 1 - Akomnyada 2 (3,4 km)	Appui pour la mise en place d'une pépinière de 10 000 plants de cacao pour la coopérative d'Akomnyada 1		Construction d'un foyer culturel	25 000 000
	Coût	25 000 000	50 000 000	9 000 000	10 000 000	50 000 000	45 000 000	13 200 000	1 500 000	203 700 000		
4	Akomnyada 2	Construction d'un foyer culturel	Construction d'un centre de santé intégré	Construction d'un forage équipé d'une PMH à la chefferie	Construction d'un forage équipé d'une PMH à Akomnyada carrefour	Construction et équipement d'une case communautaire à Akomnyada 2	Extension du réseau électrique dans les zones non couvertes de Nkolngock 1 à Akomnyada 2 km	Reprofilage de la piste Akomnyada 1 et 2	Création et construction d'un marché périodique		Extension du réseau électrique dans les zones non couvertes de Nkolngock 1 à Akomnyada a2 km	6 000 000
	Coût	25 000 000	50 000 000	9 000 000	9 000 000	10 000 000	6 000 000	4 000 000	15 000 000	128 000 000		
5	Assanzoa	Construction d'un forage équipé d'une PMH à Assanzoa (Nguema)	Création et construction d'une école maternelle Publique à Assanzoa	Construction d'un bloc de deux salles de classes au CES d'Assanzoa	Construction de logements d'astreinte pour les enseignants d'Assanzoa	Création et construction d'un poste de gendarmerie à Assanzoa	Extension du réseau électrique dans les zones non couvertes d'Assanzoa - Akomnyada	Construction d'un hangar de marché périodique à Assanzoa	Reprofilage de la piste Akomnyada - Assanzoa Mbedoumou sur 15 km		Extension du réseau électrique dans les zones non couvertes d'Assanzoa - Akomnyada	30 000 000

N°	Villages/ espace urbain	Rang des projets sociaux prioritaires					Rang des projets économiques prioritaires			Total	Projet prioritaire de chaque village/espace urbain		
		1er	2ème	3ème	4ème	5ème	1er	2ème	3ème		Intitulé du projet	Coût	
							2 - Akomnyada 1 sur 10 km					a 2 - Akomnyada a 1 sur 10 km	
	Coût	9 000 000	25 000 000	18 000 000	15 000 000		30 000 000	15 000 000	45 000 000	157 000 000			
6	Avebe	Construction d'un forage équipé d'une PMH à Avebe (Chefferie)	Création et construction d'un centre de santé intégré à Avebe	Création et construction d'une école maternelle Publique à Avebe	Construction d'un forage équipé d'une PMH à Avebe (école)	Création et construction d'un centre d'alevinage à Avebe	Extension du réseau électrique dans les zones non couvertes d'Avebe (4 km)	Appui à l'acquisition du petit matériel et intrants agricoles (produits phytosanitaires et semences améliorées) pour la coopérative d'Avebe	Appui à la construction d'une provenderie à Avebe			Construction d'un forage équipé d'une PMH à Avebe (Chefferie)	9 000 000
	Coût	9 000 000	50 000 000	25 000 000	9 000 000	50 000 000	12 000 000	1 000 000	1 500 000	157 500 000			
7	Biyán	Création et construction d'un centre de santé intégré à Biyan 1	Construction d'un forage équipé d'une PMH à Biyan 1 (Chefferie)	Construction d'un bloc de deux salles de classes à l'école publique de Biyan	Construction et équipement d'une case communautaire pour la chefferie de Biyan 1	Construction d'un forage équipé d'une PMH à Biyan 1 (école)	Extension du réseau électrique dans les zones non couvertes d'Abang à Biyan 1 (12 km)	Appui à l'acquisition du petit matériel agricole et de produits phytosanitaires pour la coopérative de Biyan 1	Appui à l'acquisition d'un moulin à écraser multi fonction et d'un groupe électrogène pour la coopérative de Biyan 1			Création et construction d'un centre de santé intégré à Biyan 1	50 000 000
	Coût	50 000 000	9 000 000	18 000 000	10 000 000	9 000 000	36 000 000	1 500 000	800 000	134 300 000			
8	Centre - ville	Extension du réseau d'eau potable sur 0,9 km				Pose de 30 bacs à ordures dans le quartier	Réhabilitation des routes en terre sur 1,2 km et construction	Pose de lampadaires (35 lampadaires solaires ou	Extension du réseau électrique sur 1,6 km Dépôt (Centre -			Extension du réseau d'eau potable sur 0,9 km	2 700 000

N°	Villages/ espace urbain	Rang des projets sociaux prioritaires					Rang des projets économiques prioritaires			Total	Projet prioritaire de chaque village/espace urbain	
		1er	2ème	3ème	4ème	5ème	1er	2ème	3ème		Intitulé du projet	Coût
		Dépôt (Centre - ville)				Dépôt (Centre - ville)	des caniveaux au quartier Dépôt (Centre - ville)	extension réseau pour éclairage public des axes routiers et carrefours du quartier Dépôt (Centre - ville)	ville)	65 700 000	Dépôt (Centre - ville)	
	Coût	2 700 000				1 500 000	3 600 000	52 500 000	5 400 000			
9	Dépôt									0		
	Coût											
10	Ekombitié	Construction d'un forage équipé d'une PMH à Ekombitié (CES)	Plaidoirie pour l'affectation de personnels soignants qualifiés au CSI d'Ekombitié (Zoatoupsi)	Construction d'un forage équipé d'une PMH à Ekombitié (Ecole publique)	Appui au CSI d'Ekombitié (Zoatoupsi) en personnels soignants qualifié, produits pharmaceutiques génériques et matériels de soins de qualité	Création et la construction d'un CETIC à Ekombitié	Extension du réseau électrique à Zoatoupsi	Création d'une coopérative et appui à la construction d'une ferme porcine moderne (100 têtes) à Ekombitié	Appui à la construction d'une ferme avicole moderne (1000 sujets) pour la coopérative d'Ekombitié	183 500 000	Extension du réseau électrique à Zoatoupsi	9 000 000
	Coût	9 000 000	0	9 000 000	0	150 000 000	9 000 000	3 000 000	3 500 000			
11	Fakele 1	Construction d'un forage équipé d'une PMH à Fakele 1 (Chefferie)	Construction d'un forage à Fakele centre	Acquisition du matériel pour personnes vulnérables (béquilles, cannes blanches, chaises)	Plaidoirie pour l'affectation de personnels enseignants à l'école publique de Fakele	Plaidoirie pour l'affectation de personnels soignants qualifiés au CSI de	Extension du réseau électrique dans les zones non couvertes d'Akométam à Fakele 1	Reprofilage de la piste rurale Akométam - Fakele 1 et 2 - limite Mbega (14 km)	Appui à la construction d'une ferme porcine moderne (100 sujets) pour la coopérative		Construction d'un forage équipé d'une PMH à Fakele 1 (Chefferie)	9 000 000

N°	Villages/ espace urbain	Rang des projets sociaux prioritaires					Rang des projets économiques prioritaires			Total	Projet prioritaire de chaque village/espace urbain	
		1er	2ème	3ème	4ème	5ème	1er	2ème	3ème		Intitulé du projet	Coût
				roulantes)		Fakele	et 2 (14 km)		de Fakele 1			
	Coût	9 000 000	9 000 000	1 500 000	0	0	42 000 000	42 000 000	3 500 000	107 000 000		
1 2	Fakele 2	Construction d'un forage équipé d'une PMH à Fakele (Ecole publique)	Construction d'un forage équipé d'une PMH à Fakele 2 (Chefferie)	Acquisition du matériel pour personnes vulnérables (béquilles, cannes blanches, chaises roulantes)	Plaidoirie pour l'affectation de personnels enseignants à l'école publique de Fakele	Plaidoirie pour l'affectation de personnels soignants qualifiés au CSI de Fakele	Extension du réseau électrique dans les zones non couvertes d'Akométam à Fakele 1 et 2 (14 km)	Reprofilage de la piste rurale Akométam - Fakele 1 et 2 - limite Mbega (14 km)	Appui à l'acquisition de produits phytosanitaires		Construction d'un forage équipé d'une PMH à Fakele (Ecole publique)	9 000 000
	Coût	9 000 000	9 000 000	1 500 000	0	0	42 000 000	42 000 000	1 000 000	104 500 000		
1 3	Mbedoum ou	Achèvement de la construction de logements d'astreinte pour les enseignants de l'EP de Mbedoumou	Construction d'un forage équipé d'une PMH à Mbedoumou (___?)	Construction d'un bloc latrines à l'EP de Mbedoumou	Aménagement d'une aire de jeu à Mbedoumou	Création d'un centre d'état civil à Mbedoumou	Construction d'un hangar de marché périodique à Mbedoumou	Appui à la réhabilitation des étangs piscicoles de Mbedoumou	Création d'une coopérative et appui à la construction d'une ferme porcine moderne (100 têtes) à Mbedoumou		Achèvement de la construction de logements d'astreinte pour les enseignants de l'EP de Mbedoumou	15 000 000
	Coût	15 000 000	9 000 000	4 500 000	500 000	0	15 000 000	3 000 000	3 000 000	50 000 000	Mbedoumou	
1 4	Mbockulu	Construction d'un forage à l'école primaire publique	Pose de 30 bacs à ordures au quartier Mbockulu	Construction d'un forage au carrefour Fouda	Extension du réseau d'eau potable sur 3,8km au quartier Mbockulu	Construction d'un bloc de deux (02) salles classe	Réhabilitation des axes routiers en terre sur 5,5 km et construction des caniveaux au quartier Mbockulu	Appui à l'acquisition d'un moulin à écraser multi fonction et d'un groupe électrogène pour la coopérative	Acquisition d'un moulin à écraser		Réhabilitation des axes routiers en terre sur 5,5 km et construction des caniveaux au quartier Mbockulu	16 500 000
	Coût	9 000 000	1 500 000	9 000 000	11 400 000	18 000 000	16 500 000	800 000	800 000	67 000 000		

N°	Villages/ espace urbain	Rang des projets sociaux prioritaires					Rang des projets économiques prioritaires			Total	Projet prioritaire de chaque village/espace urbain	
		1er	2ème	3ème	4ème	5ème	1er	2ème	3ème		Intitulé du projet	Coût
15	Mécanicien	Extension du réseau d'eau potable sur 3,8km au quartier Mécanicien	Construction d'un centre multifonctionnel (bibliothèque)	Pose de 15 bacs à ordures au quartier Mécanicien	Extension du réseau d'eau potable sur 1,5 km Mécanicien	Construction d'un forage à l'évêché	Pose de lampadaires (20 lampadaires solaires ou extension réseau) pour éclairage public des axes routiers et carrefours du quartier Mécanicien	Réhabilitation des axes routiers en terre sur 2,7 km et construction des caniveaux au quartier Mécanicien	Acquisition d'un moulin à écraser	144 550 000	Extension du réseau d'eau potable sur 3,8km au quartier Mécanicien	11 400 000
	Coût	11 400 000	80 000 000	750 000	4 500 000	9 000 000	30 000 000	8 100 000	800 000			
16	Mekomo	Construction d'un bloc de salles de classes à l'Ecole maternelle publique de Mekomo	Construction et équipement de l'atelier des travaux du CETIC de Mekomo	Création et construction d'un centre de santé intégré à Mekomo	Construction d'un forage équipé d'une PMH à Mekomo (Alo'o-si)	Construction d'un forage au CSI	Reprofilage de la piste rurale avec traitement des points critiques du carrefour Abang - Mekomo (17 km)	Extension du réseau électrique dans les zones non couvertes d'Edengue à Mekomo (11 km)	Appui à l'acquisition d'un moulin à écraser multifonction et d'un groupe électrogène pour la coopérative	287 800 000	Construction d'un bloc de salles de classes à l'Ecole maternelle publique de Mekomo	18 000 000
	Coût	18 000 000	100 000 000	50 000 000	9 000 000	9 000 000	68 000 000	33 000 000	800 000			
17	Memiam	Construction d'un forage équipé d'une PMH à Memiam (Centre)	Création et construction d'un centre de santé intégré à Memiam	Création et construction d'un CES à Memiam	Appui à l'acquisition d'une presse à blocs de terre pour le CC de Memiam	Construction et équipement d'une case communautaire à Memiam	Création d'une coopérative et appui à la construction d'une ferme avicole moderne (3000 têtes)	Appui à l'acquisition d'un moulin à écraser multifonction et d'un groupe électrogène pour la	Appui à l'acquisition de deux tentes et deux cent chaises pour la coopérative de Memiam		Construction d'un forage équipé d'une PMH à Memiam (Centre)	9 000 000

N°	Villages/ espace urbain	Rang des projets sociaux prioritaires					Rang des projets économiques prioritaires			Total	Projet prioritaire de chaque village/espace urbain	
		1er	2ème	3ème	4ème	5ème	1er	2ème	3ème		Intitulé du projet	Coût
18							à Memiam	coopérative				
	Coût	9 000 000	50 000 000	50 000 000	60 000	10 000 000	4 000 000	800 000	500 000	124 360 000		
19	Ndzong Mendock											
	Coût									0		
19	Newtown	Construction d'un bloc de deux salles de classe à l'EP du quartier Haoussa	Equipement en table-bancs et bureau de maître de l'école publique primaire	Extension des réseaux d'eau potable sur 3 km	Pose de 60 bacs à ordures au quartier Newtown	Aménagement de deux zones de collecte provisoire des ordures pour triage	Réhabilitation des axes routiers en terre sur 5,8 km	Curage des canalisations des routes revêtues sur 2,4 km	Pose des lampadaires (50) ou externes		Réhabilitation des axes routiers en terre sur 5,8 km	17 400 000
	Coût	60 000	600 000	14 000 000	3 000 000	50 000 000	17 400 000	7 200 000	75 000 000	167 260 000		
20	Ngallan	Construction d'un forage équipé d'une PMH à Ngallan (entre Carrefour freedom et Kongolo)	Construction d'un foyer culturel	Appui en matériel d'assainissement au CC de Ngallan (bacs à ordures, pelles, râteaux, machettes, gangs, cache nez, etc.)	REHABILITATION DU FORAGE DE LA CHEFFERIE DE NGALLAN	Acquisition des appareils pour personnes vulnérables (béquilles, cannes blanches, chaises roulantes)	Reprofilage de la bretelle Carrefour freedom - village d'enfants SOS (2,2 km)	Construction d'un pont sur la rivière____, au niveau de la traversée dite "Nkong"	Reprofilage de la bretelle Carrefour OWONA Martin - Foyer de la charité (1,5 km)		Reprofilage de la bretelle Carrefour freedom - village d'enfants SOS (2,2 km)	6 600 000,00
	Coût	9 000 000	25 000 000	2 000 000	4 000 000	1 500 000	6 600 000	34 000 000	4 500 000	86 600 000		
21	Ngat Bane	Construction d'un bloc de 03 salles de classes à l'école maternelle de Ngat-Bane	Construction d'un établissement secondaire technique	Construction d'un logement d'astreinte pour enseignants à l'école primaire de Ngat-Bane	Construction d'un puits à l'école primaire de Ngat-Bane	Equipement en table-bancs (60) l'école maternelle de Ngat-Bane	Extension de la ligne triphasée sur une distance de 3 km	Construction d'un magasin de stockage à Ngat-Bane centre	Construction d'un hangar de marché à Ngat-Bane centre		Construction d'un bloc de 03 salles de classes à l'école maternelle de Ngat-Bane	27 000 000
	Coût	27 000 000	150 000 000	15 000 000	4 500 000	420 000	9 000 000	20 000 000	15 000 000	240 920		

N°	Villages/ espace urbain	Rang des projets sociaux prioritaires					Rang des projets économiques prioritaires			Total	Projet prioritaire de chaque village/espace urbain		
		1er	2ème	3ème	4ème	5ème	1er	2ème	3ème		Intitulé du projet	Coût	
										000			
22	Nkolngock 1	Construction d'une clôture à l'école publique de Nkolngock 1	Création et construction d'un centre de santé intégré à Nkolngock 1	Construction et équipement d'une case communautaire à Nkolngock 1	Aménagement d'une aire de jeu à Nkolngock 1	Construction d'un forage à Nkolngock 2	Cantonage du tronçon Newtown - Mbedoumou	Création et construction d'un marché à Nkolngock 1	Création d'une coopérative à Nkolngock 1 et appui à la mise en place d'un verger		143 000 000	Cantonage du tronçon Newtown - Mbedoumou	18 000 000
	Coût	40 000 000	50 000 000	10 000 000	500 000	9 000 000	18 000 000	15 000 000	500 000				
23	Nkolngock 2	Aménagement d'une aire de jeu à Nkolngock 2	Création d'un poste de police à Nkolngock 2	Création et construction d'un centre de santé intégré à Nkolngock 2	Acquisition du matériel pour PSV (béquilles, chaises roulantes, cannes blanches)	Construction de la chefferie de Nkolngock 2	Reprofilage de la piste rurale Nkolngock carrefour Ngock - Nkolngock 2 - Mbedoumou sur 2 km	Création et construction d'un marché à Nkolngock 2	Appui à l'acquisition du petit matériel et intrants agricoles (produits phytosanitaires et semences améliorées)		74 000 000	Reprofilage de la piste rurale Nkolngock carrefour Ngock - Nkolngock 2 - Mbedoumou sur 2 km	6 000 000
	Coût	500 000	0	50 000 000	1 500 000	0	6 000 000	15 000 000	1 000 000				
24	Nkolnguet	Construction d'un forage équipé d'une PMH à Nkolnguet (Chefferie 3e)	Construction d'un bloc de deux salles de classes à l'école primaire publique de Nkolnguet	Construction d'un forage équipé d'une PMH à Nkolnguet (Chefferie 2e)	Création et construction d'une école maternelle Publique à Nkolnguet	Construction d'un bloc latrines à l'EP de Nkolnguet	Appui à la création d'un champ semencier de maïs de 10 hectares à Nkolnguet	Création d'une coopérative à Nkolnguet et appui à la construction d'une ferme porcine moderne (250 têtes) pour la coopérative	Appui à l'acquisition d'un moulin à écraser multi fonction et d'un groupe électrogène pour la coopérative		71 800 000	Construction d'un forage équipé d'une PMH à Nkolnguet (Chefferie 3e)	9 000 000
	Coût	9 000 000	16 000 000	9 000 000	25 000 000	4 500 000	0	7 500 000	800 000				

N°	Villages/ espace urbain	Rang des projets sociaux prioritaires					Rang des projets économiques prioritaires			Total	Projet prioritaire de chaque village/espace urbain	
		1er	2ème	3ème	4ème	5ème	1er	2ème	3ème		Intitulé du projet	Coût
25	Nkolnyama	Plaidoirie pour l'affectation de personnels enseignants à l'école publique de Nkolnyama	Appui au CSI de Nkolnyama en personnels soignants qualifiés, produits pharmaceutiques génériques et matériels de soins de qualité	Construction d'un forage équipé d'une PMH à Nkolnyama (Beyem-assi)	Construction d'un forage équipé d'une PMH à Nkolnyama école	Construction d'un forage équipé d'une PMH à Nkolnyama chefferie	Extension du réseau électrique dans les zones non couvertes d'Abang à Nkolnyama (12 km)	Reprofilage de la piste rurale Abang - Nkolnyama - Mekomo (17 km)	Construction d'un hangar de marché périodique à Nkolnyama	139 000 000	Extension du réseau électrique dans les zones non couvertes d'Abang à Nkolnyama (12 km)	46 000 000
		Coût	0	0	9 000 000	9 000 000	9 000 000	46 000 000	51 000 000			
26	Nkong-si	Construction d'un centre multifonctionnel	Extension du réseau d'eau potable sur 5 km	Pose de 15 bacs à ordures au quartier Nkong-si	Construction d'une bibliothèque	Construction d'un forage au quartier à Nkong-si borne fontaine	Réhabilitation des axes routiers en terre sur 1,8 km et construction des caniveaux au quartier Nkong-si	Pose de lampadaires (15 lampadaires solaires ou extension réseau) pour éclairage public des axes routiers et carrefours du quartier Nkong-si	Extension du réseau électrique sur 2,5 km au quartier Nkong-si	193 350 000	Réhabilitation des axes routiers en terre sur 1,8 km et construction des caniveaux au quartier Nkong-si	3 600 000
		Coût	80 000 000	20 000 000	750 000	50 000 000	9 000 000	3 600 000	22 500 000			
27	Nkoumadzap	Construction d'un forage équipé d'une PMH à Nkoumadzap (Chefferie)	Aménagement d'une aire de jeu à l'école publique de Nkoumadzap	Construction et équipement d'une case communautaire à Nkoumadzap	Création et construction d'un centre de santé intégré à Nkoumadzap	Construction d'un forage équipé d'une PMH à Nkoumadzap école	Extension du réseau électrique dans les zones non couvertes	Appui à l'acquisition d'un moulin à écraser multi fonction et	Appui à l'acquisition du petit matériel et intrants agricoles		Construction d'un forage équipé d'une PMH à	9 000 000

N°	Villages/ espace urbain	Rang des projets sociaux prioritaires					Rang des projets économiques prioritaires			Total	Projet prioritaire de chaque village/espace urbain	
		1er	2ème	3ème	4ème	5ème	1er	2ème	3ème		Intitulé du projet	Coût
							d'Abang à Nkoumadza p (4 km)	d'un groupe électrogène pour la coopérative	(produits phytosanitaires et semences améliorées)		Nkoumadzap (Chefferie)	
	Coût	9 000 000	500 000	10 000 000	50 000 000	9 000 000	12 000 000	800 000	1 000 000	92 300 000		
28	Nsengnlong 1	Construction d'un forage équipé d'une PMH à Nsengnlong 1	Création et construction d'un centre de santé intégré	Construction d'un forage	Construction d'un centre multimédia	Construction d'un bloc de deux salles de classes à l'école primaire publique de Nsengnlong 1	Reprofilage de la piste rurale avec traitement des points critiques du carrefour COCAM - Nsengnlong 1 - limite Nsengnlong 3 (3 km)	Appui à la mise en place d'une pépinière de 10 000 plants de cacao pour la coopérative de Nsengnlong 1	Appui à l'acquisition d'un moulin à écraser multi fonction et d'un groupe électrogène pour la coopérative de Nsengnlong 1		Reprofilage de la piste rurale avec traitement des points critiques du carrefour COCAM - Nsengnlong 1 - limite Nsengnlong 3 (3 km)	9 000 000
	Coût	9 000 000	50 000 000	9 000 000	50 000 000	16 000 000	9 000 000	1 500 000	800 000	145 300 000		
29	Nsengnlong 2	Construction d'un forage à Nsenlong 2	Création et construction d'un CETIC	Création et construction d'un centre de santé intégré	Construction d'un bloc de deux salles de classes à l'école primaire publique de Nsengnlong 2	Acquisition des appareils pour personnes vulnérables (béquilles, cannes blanches, chaises roulantes)	Extension du réseau électrique dans les zones non couvertes à Nsengnlong 2 (4 km)	Création d'une Coopérative e appui à la mise en place des champs de maïs	Construction d'un magasin de stockage moderne		Extension du réseau électrique dans les zones non couvertes à Nsengnlong 2 (4 km)	12 000 000
	Coût	9 000 000	150 000 000	50 000 000	16 000 000	1 500 000	12 000 000	0	20 000 000	258 500 000		
30	Nsengnlong 3	Construction d'un bloc de 02 salles de classe à	Réhabilitation du forage de l'école primaire	Création et construction d'un centre de santé intégré	Création et construction d'un CES à Nsengnlong 3	Réhabilitation du forage de l'école publique de	Reprofilage de la piste rurale Nsengnlong	Appui à la construction d'une ferme avicole	Appui à la construction d'une ferme porcine		Reprofilage de la piste rurale Nsengnlong	18 000 000

N°	Villages/ espace urbain	Rang des projets sociaux prioritaires					Rang des projets économiques prioritaires			Total	Projet prioritaire de chaque village/espace urbain	
		1er	2ème	3ème	4ème	5ème	1er	2ème	3ème		Intitulé du projet	Coût
		l'école publique Nsengnlong 3	publique	à Nsengnlong 3		Nsengnlong 3	1 - Nsengnlong 3 - Nsengnlong 2 (6 km)	moderne (1000 sujets) pour la coopérative	moderne (50 têtes) pour la coopérative	152 000 000	g 1 - Nsengnlong 3 - Nsengnlong 2 (6 km)	
	Coût	16 000 000	9 000 000	50 000 000	50 000 000	4 000 000	18 000 000	3 500 000	1 500 000			
31	Nsengnlong 4	Construction d'un forage équipé d'une PMH à Nsengnlong 4	Construction d'une aire de jeu à Nsengnlong 4	Création et construction d'une école primaire publique et maternelle à Nsengnlong 4	Création et construction d'un centre de santé intégré à Nsengnlong 4	Construction d'un forage à la chefferie	Gravillonnage de la piste rurale Nsengnlong 2 - Nsengnlong 4 sur 5 km	Ouverture d'une piste rurale Nsengnlong 4 - Ndidoum sur 2 km	Appui à l'acquisition d'un moulin à écraser multi fonction et d'un groupe électrogène pour la coopérative	291 300 000	Construction d'un forage équipé d'une PMH à Nsengnlong 4	9 000 000
	Coût	9 000 000	500 000	75 000 000	50 000 000	90 000 000	56 000 000	10 000 000	800 000			
32	Obeck	Extension du réseau d'eau potable sur 2,8 km au quartier Obeck	Pose de 30 bacs à ordures au quartier Obeck	Réhabilitation du complexe multi sport d'Obeck			Extension du réseau électrique sur 2,5 km au quartier Obeck	Pose de lampadaires (25 lampadaires solaires ou extension réseau) pour éclairage public des axes routiers et carrefours du quartier Obeck	Appui à l'acquisition d'un moulin à écraser multi fonction et d'un groupe électrogène pour la coopérative	65 700 000	Extension du réseau d'eau potable sur 2,8 km au quartier Obeck	14 000 000
	Coût	14 000 000	900 000	5 000 000	0	0	7 500 000	37 500 000	800 000			
33	Ovangoul	Création et construction d'un CES à	Création et construction d'une école	Création et construction d'une école	Création d'un centre d'état civil à	Plaidoirie pour l'installation	Construction d'un point de vente de	Construction d'un hangar de	Construction d'une zone d'embarquement		Création et construction d'un CES	50 000 000

N°	Villages/ espace urbain	Rang des projets sociaux prioritaires					Rang des projets économiques prioritaires			Total	Projet prioritaire de chaque village/espace urbain		
		1er	2ème	3ème	4ème	5ème	1er	2ème	3ème		Intitulé du projet	Coût	
		Ovangoul	primaire Publique à Ovangoul	maternelle Publique à Ovangoul	Ovangoul	d'une pharmacie communautaire à Ovangoul	produits phytosanitaires à Ovangoul	marché périodique à Ovangoul	ent de motos taxi à Assanza		146 800 000	à Ovangoul	
	Coût	50 000 000	50 000 000	25 000 000	0	0	1 800 000	15 000 000	5 000 000				
34	Oyack 1	Extension du réseau d'eau potable sur 1,5 km au quartier Oyack 1	Formation des jeunes filles aux activités génératrices de revenu	Acquisition du matériel pour personnes vulnérables (béquilles, cannes blanches, chaises roulantes)		Pose de 15 bacs à ordures à Oyack 1	Réhabilitation des axes routiers en terre et construction des caniveaux au quartier Oyack 1 (3,8 km)	Pose de lampadaires (17 lampadaires solaires ou extension réseau) pour éclairage public des axes et carrefours du quartier Oyack 1	Extension du réseau électrique sur 2 km au quartier Oyack 2		55 650 000	Extension du réseau d'eau potable sur 1,5 km au quartier Oyack 1	4 500 000
	Coût	4 500 000	2 500 000	1 500 000		450 000	15 200 000	25 500 000	6 000 000				
35	Oyack 2	Construction d'un bloc de deux salles de classes à l'école publique d'Oyack	Extension du réseau d'eau sur 1,8 au quartier Oyack 2	Construction d'un centre multifonctionnel	Pose de 15 bacs à ordures au quartier Sacafom	Construction d'un forage à Oyack 2	Réhabilitation des axes routiers en terre et construction des caniveaux au quartier Oyack 2 (3,5km)	Extension du réseau électrique sur 3,5 km au quartier Oyack 2	Pose de lampadaires (15 solaires ou extension réseau) pour éclairage public des axes et carrefours du quartier Oyack 2		161 950 000	Construction d'un bloc de deux salles de classes à l'école publique d'Oyack	16 000 000
	Coût	16 000 000	13 000 000	80 000 000	450 000	9 000 000	10 500 000	10 500 000	22 500 000				
36	Sacafom	Extension du réseau			Pose de 15 bacs à ordures		Réhabilitation des axes	Pose de lampadaires	Extension du réseau			Extension du réseau	9 500 000

N°	Villages/ espace urbain	Rang des projets sociaux prioritaires					Rang des projets économiques prioritaires			Total	Projet prioritaire de chaque village/espace urbain	
		1er	2ème	3ème	4ème	5ème	1er	2ème	3ème		Intitulé du projet	Coût
		d'eau potable sur 1,3 km au quartier Sacafom			au quartier Sacafom		routiers en terre sur 1,9 km et construction des caniveaux au quartier Sacafom	(15 lampadaires solaires ou extension réseau) pour éclairage public des axes routiers et carrefours du quartier Sacafom	électrique sur 1,5 km au quartier Sacafom		d'eau potable sur 1,3 km au quartier Sacafom	
	Coût	9 500 000	0	0	450 000		5 700 000	22 500 000	4 500 000	42 650 000		
37	Zamakoe	Construction d'un bloc de deux salles de classes à l'école maternelle de Zamakoé	Création d'un centre d'état civil à Zamakoé	Construction d'une clôture à l'école publique de Zamakoé	Construction d'un bloc administratif à l'école publique de Zamakoé	Création et construction d'un CEAC à Zamakoé	Construction d'un hangar de marché périodique à Zamakoé	Construction d'un hangar de marché périodique à Zamakoé	Appui à la création d'un champ semencier de maïs de 10 hectares à Zamakoé		Construction d'un bloc de deux salles de classes à l'école maternelle de Zamakoé	16 000 000
	Coût	16 000 000	0	24 000 000	5 000 000	15 000 000	15 000 000	0	0	75 000 000		

34.2.2 Cadrage budgétaire sur la base des CA (sur trois ans)

Année	Total CA	Montant total investissement réalisé	Investissement sur Ressources propres	Capacité propre d'investissement sur ressources propres et certaines	Observations
2015	833 906 389	320 629 815	97 557 057	97 557 057	
2016	782 139 199	162 251 775	121 307 879	121 307 879	
2017	1 101 888 836	227 022 560	52 646 964	52 646 964	
Total sur 3 ans	2 717 934 424	709 904 150	271 511 900	271 511 900	
Moyenne annuelle sur 3 ans	905 978 141	236 634 717	90 503 967	190 503 967	En ajoutant les Cent millions du MINDDEVEL étant considéré comme ressources certaine
Total projeté sur 05 ans	4 529 890 707	1 183 173 583	452 519 833	952 519 833	

34.2.3 Ranking des villages

Noms des Villages	Ordre	Observations
ESPACE URBAIN	1	
Fakele 1	2	
Fakele 2	3	
Ovangoul	4	
Biyang	5	
Nkoumadzap	6	
Assanza	7	
Nsengnlong 2	8	
Nsengnlong 3	9	
Nsengnlong 4	10	
Nsengnlong 1	11	
Nkolnyada	12	
Akomnyada 1	13	
Akomnyada 2	14	
Mekomo	15	
Ngat Bane	16	
Abang	17	
Nkolngock 1	18	
Nkolngock 2	19	
Zamakoé	20	
Avebe	21	
Akométam	22	
Mbedoumou	23	
Nkolnguet	24	
Oyack 1	25	
Oyack 2	26	
Ekombitié	27	
Ngallan	28	

Plan Communal de Développement de Mbalmayo

N°	Année	Localités	Projet prioritaire de chaque Localité		Coût cumulé	Programme	Actions	
				coût				
1	2019	Commune Mbalmayo	de	Contrepartie de la Commune pour la construction d'un hangar de 48 comptoirs, Construction d'un magasin de stockage et bureau, Construction d'un bloc de quatre latrines au marché Japon	6 941 402	6 941 402	Support	Commerce
2	2019	Commune Mbalmayo	de	Contrepartie pour la construction d'un forage positif équipé d'une pompe à énergie solaire muni d'un cubitenaire de 5m3 sur ossature en béton armé avec 04 bornes fontaines au marché Japon	664 725	7 606 127	Support	Eau potable
3	2019	Commune Mbalmayo	de	Maitrise d'œuvre des Travaux d'éclairage public par 125 lampadaires solaires dans la ville de Mbalmayo	1 060 500	8 666 627	Support	institution communale
4	2019	Commune Mbalmayo	de	Contrepartie de la Commune pour les travaux d'éclairage public par 125 lampadaires solaires dans la ville de Mbalmayo	15 150 000	23 816 627	Support	Electricité
5	2020	Centre - ville		Extension du réseau d'eau potable sur 0,9 km Dépôt (Centre - ville)	2 700 000	26 516 627	Social	Eau potable
6	2020	Mbockulu		Réhabilitation des axes routiers en terre sur 5,5 km et construction des caniveaux au quartier Mbockulu	16 500 000	43 016 627	Economique	Travaux Publics
7	2020	Mécanicien		Extension du réseau d'eau potable sur 3,8km au quartier Mécanicien	11 400 000	54 416 627	Social	Eau potable
8	2020	Newtown		Réhabilitation des axes routiers en terre sur 5,8 km	17 400 000	71 816 627	Economique	Travaux Publics
9	2020	Nkong-si		Réhabilitation des axes routiers en terre sur 1,8 km et construction des caniveaux au quartier Nkong-si	3 600 000	75 416 627	Economique	Travaux Publics
10	2020	Obeck		Extension du réseau d'eau potable sur 2,8 km au quartier Obeck	14 000 000	89 416 627	Social	Eau potable
11	2020	Sacafom		Extension du réseau d'eau potable sur 1,3 km au quartier Sacafom	9 500 000	98 916 627	Social	Eau potable
12	2020	Fakele 1		Construction d'un forage équipé d'une PMH à Fakele 1 (Chefferie)	9 000 000	107 916 627	Social	Eau potable

Plan Communal de Développement de Mbalmayo

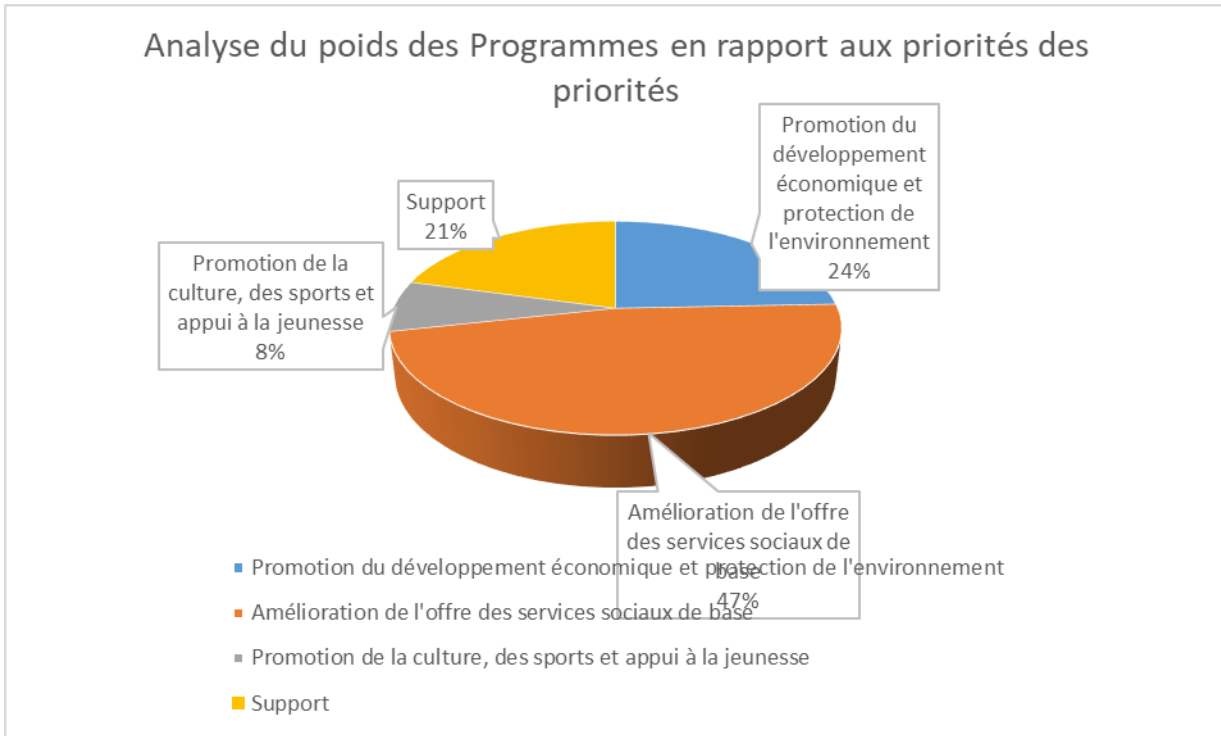
N°	Année	Localités	Projet prioritaire de chaque Localité		Coût cumulé	Programme	Actions
				coût			
13	2020	Fakele 2	Construction d'un forage équipé d'une PMH à Fakele (Ecole publique)	9 000 000	116 916 627	Social	Eau potable
14	2020	Ovangoul	Création et construction d'un CES à Ovangoul	50 000 000	166 916 627	Social	Enseignements secondaires
15	2020	Biyane	Création et construction d'un centre de santé intégré à Biyane 1 (Phase 1)	28 353 570	195 270 197	Social	Santé
16	2020	Commune de Mbalmayo	Achat du matériel et des équipements pour la Commune	10 050 397	205 320 594	Support	institution communale
17	2020	Commune de Mbalmayo	Promotion de la Culture et du Sport dans la Commune	9 000 000	214 320 594	Culturel	Sport
18	2021	Biyane	Création et construction d'un centre de santé intégré à Biyane 1 (Phase 2)	21 646 430	235 967 024	Social	Santé
19	2021	Nkoumadzap	Construction d'un forage équipé d'une PMH à Nkoumadzap (Chefferie)	9 000 000	244 967 024	Social	Eau potable
20	2021	Assanza	Extension du réseau électrique dans les zones non couvertes d'Assanza - Akomnyada 2 - Akomnyada 1 sur 10 km	30 000 000	274 967 024	Economique	Electricité
21	2021	Nsengnlong 2	Extension du réseau électrique dans les zones non couvertes à Nsengnlong 2 (4 km)	12 000 000	286 967 024	Economique	Electricité
22	2021	Nsengnlong 3	Reprofilage de la piste rurale Nsengnlong 1 - Nsengnlong 3 - Nsengnlong 2 (6 km)	18 000 000	304 967 024	Economique	Travaux Publics
23	2021	Nsengnlong 4	Construction d'un forage équipé d'une PMH à Nsengnlong 4	9 000 000	313 967 024	Social	Eau potable
24	2021	Nsengnlong 1	Reprofilage de la piste rurale avec traitement des points critiques du carrefour COCAM - Nsengnlong 1 - limite Nsengnlong 3 (3 km)	9 000 000	322 967 024	Economique	Travaux Publics
25	2021	Nkolnyama	Extension du réseau électrique dans les zones non couvertes d'Abang à Nkolnyama (12 km)	46 000 000	368 967 024	Economique	Electricité
26	2021	Akomnyada 1	Construction d'un foyer culturel (Première phase)	16 807 140	385 774 164	Culturel	Culture

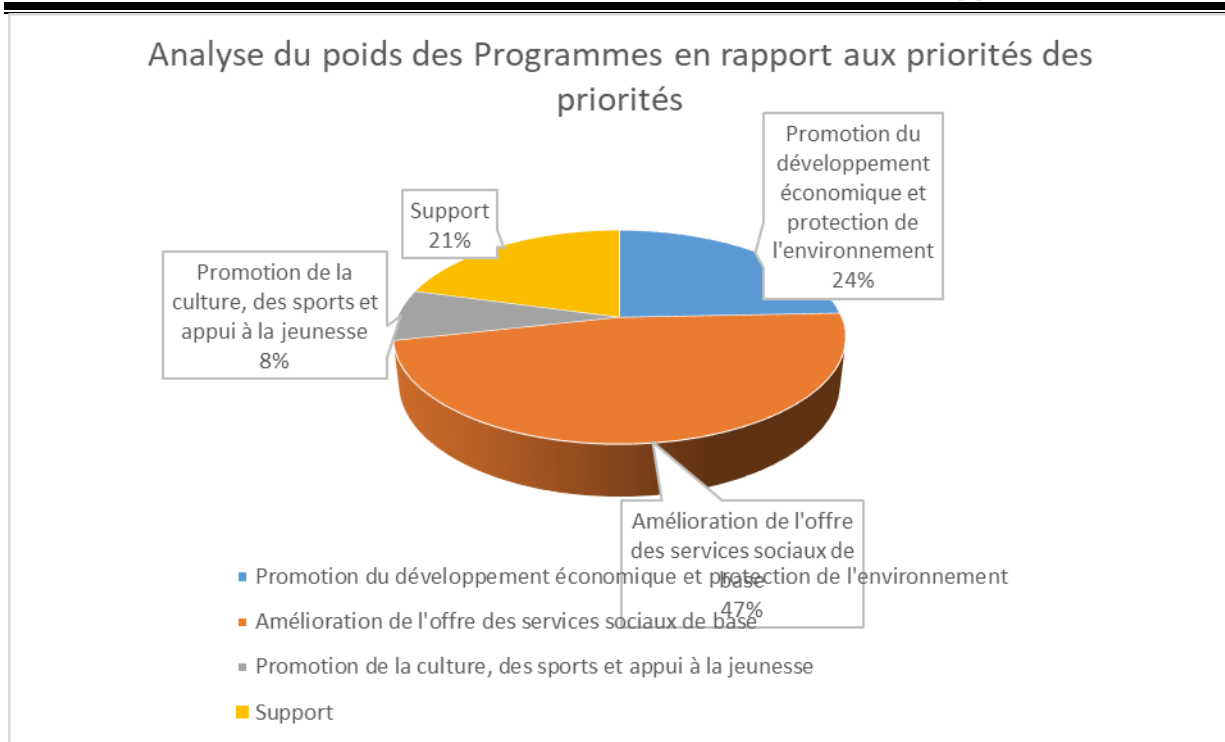
Plan Communal de Développement de Mbalmayo

N°	Année	Localités	Projet prioritaire de chaque Localité		Coût cumulé	Programme	Actions
				coût			
27	2021	Commune de Mbalmayo	Achat du matériel et des équipements pour la Commune	10 050 397	395 824 561	Support	institution communale
28	2021	Commune de Mbalmayo	Promotion de la Culture et du Sport dans la Commune	9 000 000	404 824 561	Culturel	Sport
29	2022	Akomnyada 1	Construction d'un foyer culturel (Deuxième phase)	8 192 860	413 017 421	Culturel	Culture
30	2022	Akomnyada 2	Extension du réseau électrique dans les zones non couvertes de Nkolngock 1 à Akomnyada 2 km	6 000 000	419 017 421	Economique	Electricité
31	2022	Mekomo	Construction d'un bloc de salles de classes à l'Ecole maternelle publique de Mekomo	18 000 000	437 017 421	Social	Education de base
32	2022	Ngat Bane	Construction d'un bloc de 03 salles de classes à l'école maternelle de Ngat-Bane	27 000 000	464 017 421	Social	Education de base
33	2022	Abang	Création et construction d'une école maternelle Publique à Abang	25 000 000	489 017 421	Social	Education de base
34	2022	Nkolngock 1	Cantonage du tronçon Newtown - Mbedoumou	18 000 000	507 017 421	Economique	Travaux Publics
35	2022	Nkolngock 2	Reprofilage de la piste rurale Nkolngock carrefour Ngock - Nkolngock 2 - Mbedoumou sur 2 km	6 000 000	513 017 421	Economique	Travaux Publics
36	2022	Zamakoé	Construction d'un bloc de deux salles de classes à l'école maternelle de Zamakoé	16 000 000	529 017 421	Social	Education de base
37	2022	Avebe	Construction d'un forage équipé d'une PMH à Avebe (Chefferie)	9 000 000	538 017 421	Social	Eau potable
38	2022	Akométam	Création et construction d'un centre de santé intégré à Akomé tam (première phase)	38 260 710	576 278 131	Social	Santé
39	2022	Commune de Mbalmayo	Achat du matériel et des équipements pour la Commune	10 050 397	586 328 528	Support	institution communale
40	2022	Commune de Mbalmayo	Promotion de la Culture et du Sport dans la Commune	9 000 000	595 328 528	Culturel	Sport
41	2023	Akométam	Création et construction d'un centre de santé (Deuxième phase)	11 739 290	607 067 818	Social	Santé

Plan Communal de Développement de Mbalmayo

N°	Année	Localités	Projet prioritaire de chaque Localité		Coût cumulé	Programme	Actions
				coût			
42	2023	Mbedoumou	Achèvement de la construction de logements d'astreinte pour les enseignants de l'EP de Mbedoumou	15 000 000	622 067 818	Social	Education de base
43	2023	Nkolnguét	Construction d'un forage équipé d'une PMH à Nkolnguét (Chefferie 3e)	9 000 000	631 067 818	Social	Eau potable
44	2023	Oyack 1	Extension du réseau d'eau potable sur 1,5 km au quartier Oyack 1	4 500 000	635 567 818	Social	Eau potable
45	2023	Oyack 2	Construction d'un bloc de deux salles de classes à l'école publique d'Oyack	16 000 000	651 567 818	Social	Education de base
46	2023	Ekombitié	Extension du réseau électrique à Zoatoupsi	9 000 000	660 567 818	Economique	Electricité
47	2023	Ngallan	Reprofilage de la bretelle Carrefour freedom - village d'enfants SOS (2,2 km)	6 600 000	667 167 818	Economique	Travaux Publics
48	2023	Espace urbain	Démarches, Contrepartie et Maîtrise d'ouvrage pour la construction d'un Hôtel municipal sur les bords du Nyong	99 614 280	766 782 098	Support	Tourisme
49	2023	Commune de Mbalmayo	Achat du matériel et des équipements pour la Commune	10 050 397	776 832 495	Support	institution communale
50	2023	Commune de Mbalmayo	Promotion de la Culture et du Sport dans la Commune	9 000 000	785 832 495	Culturel	Sport
		TOTAL		785 832 495			





34.2.4 Validation des données de base par secteur

34.2.5 Détermination du niveau d'accès aux services sociaux de base

34.2.6 Ressources mobilisables et échéances

SOURCES DE FINANCEMENT	MONTANT	DOMAINE/SECTEUR/AUTRE	STRATEGIE DE MOBILISATION	UTILISATION			Echéances
				Intitulé	Fonctionnement	Investissement	
Autres	220 000 000	Microprojets	Dotation MINEPAT	Appui pour la finalisation du projet d'assainissement et aménagement de la vallée de KONGOLO	/	220 000 000	2019
PNDP	75 797 083	Microprojets	Dotation PNDP	Construction d'un hangar de 48 comptoirs, Construction d'un magasin de stockage et bureau,	/	46 276 011	2019
				Construction d'un bloc de quatre latrines au marché Japon			2019
				Construction d'un forage positif équipé d'une pompe à énergie solaire muni d'un cubiteinaire de 5m3 sur ossature en béton armé avec 04 bornes fontaines au marché Japon	/	14 760 536	2019
		PCD et activités connexes	Dotation PNDP	Actualisation du PCD	/	15 270 000	2019
FEICOM	1 332 111 575	Microprojets		Etudes APD/DCE et Control des travaux de Réhabilitation et modernisation du complexe marché – gare routière de Mbalmayo	/	110 431 575	2019
				Maitrise d'œuvre complète des travaux d'Assainissement de la vallée de Kongolo	/	49 575 000	2019
				Etude des impacts environnementaux des projets de travaux de Réhabilitation et modernisation du complexe marché – gare routière et d'Assainissement de la vallée de Kongolo dans la vile de Mbalmayo	/	40 000 000	2019
				travaux de Réhabilitation et modernisation du complexe marché – gare routière de Mbalmayo	/	605 000 000	2019
			KFW/République du Cameroun	travaux d'Assainissement de la vallée de Kongolo	/	365 000 000	2019
			FEICOM	Maitrise d'œuvre des Travaux d'éclairage public par 125 lampadaires solaires dans la ville de Mbalmayo	/	10 605 000	2019
				Travaux d'éclairage public par 125 lampadaires solaires dans la ville de Mbalmayo	/	151 500 000	2019
BIP	26 050 000	éducation	MINEBUB	EP NKONG SI : construction d'un bloc de 02 salles de classes	/	19 000 000	2019
		éducation	MINEBUB	EP NKONGSI : équipement en 120 tables bancs et bureau de maitre.	/	2 050 000	2019
		éducation	MINEBUB	Education inclusive dans 68 écoles	/	2 500 000	2019

Plan Communal de Développement de Mbal Mayo

SOURCES DE FINANCEMENT	MONTANT	DOMAINE/SECTEUR/AUTRE	STRATEGIE DE MOBILISATION	UTILISATION			Echéances	
				Intitulé	Fonctionnement	Investissement		
	44 000 000	éducation	MINEBUB	pilotes : EP MBOCKULU Education inclusive dans 68 écoles pilotes : EP AKOMNYADA	/	2 500 000	2019	
		agriculture	MINADER	Construction d'un forage à AKOUBEG- ASSI	/	8 000 000	2019	
		agriculture	MINADER	Ouverture et réhabilitation de la piste agricole AKOMETAM – FAKELE (7.00Km)	/	36 000 000	2019	
		Eau et énergie	MINEE	Construction d'un forage à AKOMNYADA	/	8 000 000	2019	
		Eau et énergie	MINEE	Construction d'un forage à NKOUADZAP	/	8 000 000	2019	
		25 500 000	Eau et énergie	MINEE	Construction d'un forage à MEMIAM	/	8 000 000	2019
			Eau et énergie	MINEE	Réhabilitation de 0 forages (BIYAN, NGAT, AKOMETAM)	/	1 500 000	2019
		95 000 000	Développement urbain	MINHDU	Aménagement du Carrefour du séminaire	/	10 000 000	2019
			Développement urbain	MINHDU	Aménagement du carrefour Hygiène et salubrité	/	35 000 000	2019
			Développement urbain	MINHDU	Elaboration des documents de planification	/	50 000 000	2019
		27 777 700	Travaux publics	MINTP	Réhabilitation de la route NEWTOWN – NKOLNGOCK – AKOMNYADA (4.00 Km)	/	27 777 700	2019
100 000 000	Développement local	MINDDEVEL	Aménagement de la route Préfecture – station Oil libya	/	100 000 000	2019		
Commune	CAC	330 000 000	Institution Communale	/	/	198 000 000	132 000 000	2019
	Ressources propres	377 026 414		Recouvrement	/	226 215 414	150 811 000	2019
TOTAL	2 653 262 772	/	/	/	424 215 414	2 229 556 822	2019	

34.3 Planification stratégique

34.3.1 Élaboration des programmes techniques (sur 05 ans)

34.3.1.1 Programme Support

Programme Support : Améliorer de 33,73% à 51,25%, la capacité de l'institution communale à prendre en charge le développement du territoire, en cinq ans

Indicateur :

- Améliorer de 33,33% à 60,00% la gouvernance communale;
- Améliorer de 43,33% à 66,67% la gestion financière et patrimoniale de la Commune;
- Améliorer de 24,53% à 27,09% la qualité du service communale.

Sous-programme Gouvernance communale : Améliorer de 41,67% à 70,83% la Gouvernance communale d'ici 2023

Indicateur : Taux d'amélioration de la performance du personnel communal

Projets : améliorer la performance du personnel Communal

Secteur : Institution communale

Tableau 62. Planification stratégique du sous-programme gouvernance communale

Objectif du Sous-programme	Poids du Sous-programme	Projet prioritaire/Activités	Coût estimatif	Période					Localisation	Hypothèses de réalisation
				2019	2020	2021	2022	2023		
Améliorer de 41,67% à 70,83% la Gouvernance communale d'ici 2023		élaboration d'un manuel de procédures et d'un règlement intérieur	3 000 000						Mairie	Mobilisation effective des ressources
		Organisation des formations pour renforcer les capacités des ressources humaines	1 500 000						Mairie	Mobilisation effective des ressources
		matériels et équipements pour les services communaux	50 251 885						Mairie	Mobilisation effective des ressources
		Total	54 751 885							

Sous-programme Gestion financière et patrimoniale de la Commune : Améliorer de 43,33% à 66,67% la Gestion financière et patrimoniale de la Commune d'ici 2023

Indicateur : Taux d'amélioration de la performance du personnel communal

Projets : améliorer la performance financière et les états du patrimoine communal

Secteur : Institution communale

Tableau 63. Planification stratégique du sous-programme gestion financière et patrimoniale de la Commune

Objectif du Sous-programme	Projet prioritaire/Activités	Coût estimatif	Période					Localisation	Hypothèses de réalisation
			2019	2020	2021	2022	2023		
Améliorer de 43,33% à 66,67% la Gestion financière et patrimoniale de la Commune d'ici 2023	Organisation des rencontres avec les corps de métiers de la Commune	1 000 000						Mairie	Mobilisation effective des ressources
	Organisation des sessions de renforcement des capacités des acteurs du circuit financier	1 500 000						Mairie	Mobilisation effective des ressources
	Organisation des sessions de renforcement des capacités des acteurs de la comptabilité matière, sur l'intégration des amortissements dans les comptes de gestion matière, et sur l'élaboration des bilans	1 500 000						Mairie	Mobilisation effective des ressources
	Total	4 000 000							

Sous-programme Qualité de service : Améliorer de 24,53% à 27,09% la qualité de service offerte par la Commune d'ici 2023

Indicateur : Taux d'amélioration de la performance du personnel communal

Projet : améliorer la qualité des services sociaux offerts,

Secteurs : institution communale; travaux publics.

Tableau 64. Planification stratégique du sous-programme qualité des services

Objectif du Sous-programme	Projet prioritaire/Activités	Coût estimatif	Période					Localisation	Hypothèses de réalisation
			2019	2020	2021	2022	2023		
Améliorer de 24,53% à 27,09% la qualité de service offerte par la Commune d'ici 2023	élaboration et mise en œuvre d'un plan annuel de passation des marchés	/						Mairie	Mobilisation effective des ressources
	Maturation des projets inscrit dans le programme	20 000 000						Commune	Mobilisation effective des ressources
	Total	20 000 000							

34.4 Analyse évaluative des programmes par rapport à l'atteinte des ODD

Tableau 5. Niveau de réponse des programmes aux ODD

ODD	Libellé	Niveau de réponse aux ODD
ODD 1	Éliminer la pauvreté sous toutes ses formes et partout dans le monde	49%
ODD2	Éliminer la faim, assurer la sécurité alimentaire, améliorer la nutrition et promouvoir une agriculture durable	46%
ODD 3	Donner aux individus les moyens de vivre une vie saine et promouvoir le bien-être de tous à tous les âges	47%
ODD 4	Veiller à ce que tous puissent suivre une éducation de qualité dans des conditions d'équité et promouvoir les possibilités d'apprentissage tout au long de la vie	50%
ODD 5	Réaliser l'égalité des sexes et autonomiser toutes les femmes et les filles	51%
ODD 6	Garantir l'accès de tous à des services d'approvisionnement en eau et d'assainissement et assurer une gestion durable des ressources en eau	46%
ODD 7	Garantir l'accès de tous à des services énergétiques fiables, durables et modernes, à un coût abordable	42%
ODD 8	Promouvoir une croissance économique soutenue, partagée et durable, le plein emploi productif et un travail décent pour tous	46%
ODD 9	Mettre en place une infrastructure résiliente, promouvoir une industrialisation durable qui profite à tous et encourager l'innovation	41%
ODD 10	Réduire les inégalités entre les pays et en leur sein	48%
ODD 11	Faire en sorte que les villes et les établissements humains soient ouverts à tous, sûrs, résilients et durables	46%
ODD 12	Instaurer des modes de consommation et de production durables	42%
ODD 13	Prendre d'urgence des mesures pour lutter contre les changements climatiques et leurs répercussions (en tenant compte des accords conclus par la Conférence des parties à la Convention-cadre des Nations Unies sur les changements climatiques)	39%
ODD 14	Conserver et exploiter de manière durable les océans, les mers et les ressources marines aux fins du développement durable	38%
ODD 15	Préserver et remettre en état les écosystèmes terrestres, en veillant à les exploiter de façon durable, gérer durablement les forêts, lutter contre la désertification, enrayer et inverser le processus de dégradation des sols et mettre fin à l'appauvrissement de la biodiversité	37%
ODD 16	Promouvoir l'avènement de sociétés pacifiques et ouvertes aux fins du développement durable, assurer à tous l'accès à la justice et mettre en place, à tous les niveaux, des institutions efficaces, responsables et ouvertes	49%
ODD 17	Revitaliser le partenariat mondial au service du développement durable et renforcer les moyens d'application de ce partenariat	44%

Tableau 66. Performance des programmes dans l'atteinte des ODD

Projet :		
Date :		
DIMENSION	PONDÉRATION MOYENNE	PERFORMANCE MOYENNE
SOCIALE	2,7	55%
ÉCOLOGIQUE	2,0	26%
ÉCONOMIQUE	2,3	35%
CULTURELLE	2,3	35%
ÉTHIQUE	2,7	53%
GOVERNANCE	2,6	46%

Tableau 67. Evaluation de la performance des composantes de la dimension sociale à l'atteinte des ODD

DIMENSION SOCIALE		
THÈME	PONDÉRATION MOYENNE	PERFORMANCE MOYENNE
Lutte contre la pauvreté	2,0	40%
Eau	3,0	62%
Alimentation	3,0	55%
Santé	3,0	49%
Sécurité	3,0	52%
Éducation	2,8	65%
Collectivité et implication	2,2	46%
Établissements humains	2,5	57%
Genre	2,3	65%

Tableau 68. Evaluation de la performance des composantes de la dimension écologique à l'atteinte des ODD

DIMENSION ÉCOLOGIQUE		
THÈME	PONDÉRATION MOYENNE	PERFORMANCE MOYENNE
Écosystèmes	1,5	31%
Biodiversité	3,0	30%
Ressources	2,4	9%
Extrants	1,8	33%
Usages du territoire	2,7	43%
Changements climatiques	1,2	10%

Tableau 69. Evaluation de la performance des composantes de la dimension économique à l'atteinte des ODD

DIMENSION ÉCONOMIQUE		
THÈME	PONDÉRATION MOYENNE	PERFORMANCE MOYENNE
Production responsable	2,0	33%
Consommation responsable	2,7	40%
Viabilité économique	2,0	4%
Travail	2,5	23%
Richesses et prospérité	2,5	54%
Énergie	3,0	34%
Entreprenariat	2,3	53%
Modèles économiques	1,5	31%

Tableau 70. Evaluation de la performance des composantes de la dimension culturelle à l'atteinte des ODD

DIMENSION CULTURELLE		
THÈME	PONDÉRATION MOYENNE	PERFORMANCE MOYENNE
Transmission du patrimoine culturel	2,2	0%
Pratiques culturelles et artistiques	2,8	57%
Diversité culturelle	1,7	49%
Contribution de la culture au développement	2,3	46%

Tableau 71. Evaluation de la performance des composantes de la dimension éthique à l'atteinte des ODD

DIMENSION ÉTHIQUE		
THÈME	PONDÉRATION MOYENNE	PERFORMANCE MOYENNE
Responsabilité	3,0	61%
Paix	3,0	59%
Bienveillance	2,5	44%
Partage	2,7	57%
Démarche éthique	2,3	38%

Tableau 72. Evaluation de la performance des composantes de la dimension gouvernance à l'atteinte des ODD

DIMENSION GOUVERNANCE		
THÈME	PONDÉRATION MOYENNE	PERFORMANCE MOYENNE
Institutions	3,0	69%
Instruments et processus	3,0	27%
Participation et citoyenneté	2,4	43%
Subsidiarité	2,7	61%
Intégration locale	2,0	38%
Information	3,0	79%
Innovation	2,2	21%
Gestion du risque et résilience	3,0	22%

34.5 Planification opérationnelle

34.5.1 Cadre de Dépenses à Moyen Terme (CDMT) des projets prioritaires

Secteurs	Intitulé du projet	Localisation	Indicateurs de résultats	Période de réalisation			Coût du projet	Sources de financement		Observations	
				2019	2020	2021		Part de la Commune	Autres contributions		
									Partenaires		Montant
microprojets	Appui pour la finalisation du projet d'assainissement et aménagement de la vallée de KONGOLO	Commune de Mbalmayo	Assainissement de la vallée de Kongolo : dotation a été mise à disposition				220 000 000	/	Dotation MINEPAT	220 000 000	
	Construction d'un hangar de 48 comptoirs, Construction d'un magasin de stockage et bureau, Construction d'un bloc de quatre latrines au marché Japon	Commune de Mbalmayo	hangar de 48 comptoirs, Construction d'un magasin de stockage et bureau, Construction d'un bloc de quatre latrines au marché Japon Construite				46 276 011	6 941 402	Dotation PNDP	39 334 609	
	Construction d'un forage positif équipé d'une pompe à énergie solaire muni d'un cubiteinaire de 5m3 sur ossature en béton armé avec 04 bornes fontaines au marché Japon	Commune de Mbalmayo	forage positif équipé d'une pompe à énergie solaire muni d'un cubiteinaire de 5m3 sur ossature en béton armé avec 04 bornes fontaines au marché Japon construite				14 760 536	664 725	Dotation PNDP	14 095 811	
	Etudes APD/DCE et Control des travaux de Réhabilitation et modernisation du complexe marché – gare routière de Mbalmayo	Commune de Mbalmayo	des Etudes APD/DCE et Control des travaux de Réhabilitation et modernisation du complexe marché – gare routière de Mbalmayo Menée				110 431 575	/	KFW/République du Cameroun	110 431 575	
	Maitrise d'œuvre complète des travaux	Commune de Mbalmayo	Maitrise d'œuvre complète des travaux				49 575 000	/	KFW/République du Cameroun	49 575 000	

Plan Communal de Développement de Mbalmayo

Secteurs	Intitulé du projet	Localisation	Indicateurs de résultats	Période de réalisation			Coût du projet	Sources de financement			Observations
				2019	2020	2021		Part de la Commune	Autres contributions		
									Partenaires	Montant	
	d'Assainissement de la vallée de kongolo		d'Assainissement de la vallée de kongolo assurée								
	Etude des impacts environnementaux des projets de travaux de Réhabilitation et modernisation du complexe marché – gare routière et d'Assainissement de la vallée de kongolo dans la vile de Mbalmayo	Commune de Mbalmayo	Etude des impacts environnementaux des projets de travaux de Réhabilitation et modernisation du complexe marché – gare routière et d'Assainissement de la vallée de kongolo dans la vile de Mbalmayo mené				40 000 000	/	KFW/République du Cameroun	40 000 000	
	travaux de Réhabilitation et modernisation du complexe marché – gare routière de Mbalmayo	Commune de Mbalmayo	le complexe marché – gare routière de Mbalmayo Réhabilité et modernisé				605 000 000	/	KFW/République du Cameroun	605 000 000	
	travaux d'Assainissement de la vallée de kongolo	Commune de Mbalmayo	la vallée de kongolo Assainie				365 000 000	/	KFW/République du Cameroun	365 000 000	
	Maitrise d'œuvre des Travaux d'éclairage public par 125 lampadaires solaires dans la ville de	Commune de Mbalmayo	la Maitrise d'œuvre des Travaux d'éclairage public par 125 lampadaires solaires dans la ville				151 500 000	15 150 000	FEICOM	136 350 000	

Plan Communal de Développement de Mbalmayo

Secteurs	Intitulé du projet	Localisation	Indicateurs de résultats	Période de réalisation			Coût du projet	Sources de financement			Observations
				2019	2020	2021		Part de la Commune	Autres contributions		
									Partenaires	Montant	
	Mbalmayo		de Mbalmayo Assurée								
	Travaux d'éclairage public par 125 lampadaires solaires dans la ville de Mbalmayo	Commune de Mbalmayo	125 lampadaires solaires posés dans la ville de Mbalmayo				10 605 000	1 060 500	FEICOM	9 544 500	
PCD et activités connexes	Actualisation du PCD	Commune de Mbalmayo	PCD actualisé à Mbalmayo				15 270 000	1 527 000	Dotation PNDP	13 743 000	
éducation	EP NKONG SI : construction d'un bloc de 02 salles de classes	Commune de Mbalmayo	01 bloc salle de classe construit à l'EP NKONGSI				19 000 000	/	MINEBUB	19 000 000	
	EP NKONGSI : équipement en 120 tables bancs et bureau de maître.	Commune de Mbalmayo	EP NKONGSI : 120 tables bancs et bureau de maître réceptionné				2 050 000	/	MINEBUB	2 050 000	
	Education inclusive dans 68 écoles pilotes : EP MBOCKULU	Commune de Mbalmayo	Education inclusive dans 68 écoles pilotes : EP MBOCKULU réceptionné				2 500 000	/	MINEBUB	2 500 000	
	Education inclusive dans 68 écoles pilotes : EP AKOMNYADA	Commune de Mbalmayo	Education inclusive dans 68 écoles pilotes : EP AKOMNYADA réceptionné				2 500 000	/	MINEBUB	2 500 000	
Agriculture	Construction d'un forage à AKOUBEG-ASSI	Commune de Mbalmayo	forage construit et en bon état de fonctionnement à AKOUBEG- ASSI				8 000 000	/	MINADER	8 000 000	
	Ouverture et réhabilitation de la piste agricole AKOMETAM – FAKELE (7.00Km)	Commune de Mbalmayo	Ouverture et réhabilitation de la piste agricole AKOMETAM – FAKELE (7.00Km) réceptionnée				36 000 000	/	MINADER	36 000 000	

Plan Communal de Développement de Mbalmayo

Secteurs	Intitulé du projet	Localisation	Indicateurs de résultats	Période de réalisation			Coût du projet	Sources de financement			Observations
				2019	2020	2021		Part de la Commune	Autres contributions		
									Partenaires	Montant	
Eau et énergie	Construction d'un forage à AKOMNYADA	Commune de Mbalmayo	Forage construit et en bon état de fonctionnement à AKOMNYADA				8 000 000	/	MINEE	8 000 000	
	Construction d'un forage à NKOUMADZAP	Commune de Mbalmayo	Forage construit et en bon état de fonctionnement à NKOUMADZAP				8 000 000	/	MINEE	8 000 000	
	Construction d'un forage à MEMIAM	Commune de Mbalmayo	Forage construit et en bon état de fonctionnement à MEMIAM				8 000 000	/	MINEE	8 000 000	
	Réhabilitation des forages (BIYAN, NGAT, AKOMETAM)	Commune de Mbalmayo	Forages des villages de BIYAN NGAT AKOMETAM réhabiliter et fonctionnels				1 500 000	/	MINEE	1 500 000	
Développement urbain	Aménagement du Carrefour du séminaire	Commune de Mbalmayo	Carrefour du séminaire aménagé				10 000 000	/	MINHDU	10 000 000	
	Aménagement du carrefour Hygiène et salubrité	Commune de Mbalmayo	carrefour Hygiène et salubrité aménagé				35 000 000	/	MINHDU	35 000 000	
	Elaboration des documents de planification	Commune de Mbalmayo	documents de planification élaborée				50 000 000	/	MINHDU	50 000 000	
Travaux Publics	Réhabilitation de la route NEWTOWN – NKOLNGOCK – AKOMNYADA (4.00 Km)	Commune de Mbalmayo	– NKOLNGOCK – AKOMNYADA réhabilitée				27 777 700	/	MINTP	27 777 700	
Développement Local	Aménagement de la route Préfecture – station Oil libya	Commune de Mbalmayo	route Préfecture – station Oil libya réhabilitée				100 000 000	/	MINDDEVEL	100 000 000	
Institution Communale	CAC	Commune de Mbalmayo	CAC disponibles et transférés				330 000 000	330 000 000	/	/	

Plan Communal de Développement de Mbalmayo

Secteurs	Intitulé du projet	Localisation	Indicateurs de résultats	Période de réalisation			Coût du projet	Sources de financement		Observations	
				2019	2020	2021		Part de la Commune	Autres contributions		
									Partenaires		Montant
	Ressources propres	Commune de Mbalmayo	Recouvrement effectué en totalité				377 026 414	377 026 414	/	/	
Total 2019							2 653 262 772	732 370 041		1 920 892 731	
2020											
microprojets	Centre d'élevage de Mbalmayo : appui financier aux pêcheurs et pisciculteurs en matériel moderne	Commune de Mbalmayo	Centre totalement réhabilité et modernisé				131 000 000	/	Dotation MINEPAT	131 000 000	
	Délocalisation et réaménagement du marché Newtown a Ngallan	Commune de Mbalmayo	Nouveau marché construit a Ngallan				250 000 000	25 000 000	FEICOM	225 000 000	
	Construction de 40 boutiques au marché japon et d'une boucherie moderne	Commune de Mbalmayo	Boutiques et boucherie construite				100 000 000	15 000 000	Dotation PNDP	85 000 000	
éducation	EP NKONG SI : construction d'un bloc de 02 salles de classes	Commune de Mbalmayo	01 bloc salle de classe construit à l'EP NKONGSI				19 000 000	/	MINEBUB	19 000 000	
	EP NKONGSI : équipement en 120 tables bancs et bureau de maître.	Commune de Mbalmayo	EP NKONGSI : 120 tables bancs et bureau de maître réceptionnée				2 050 000	/	MINEBUB	2 050 000	
	Education inclusive dans 68 écoles pilotes : EP AKOMETAM	Commune de Mbalmayo	Education inclusive dans 68 écoles pilotes : EP AKOMETAM réceptionné				2 500 000	/	MINEBUB	2 500 000	
	Education inclusive dans 68 écoles	Commune de Mbalmayo	Education inclusive dans 68 écoles				2 500 000	/	MINEBUB	2 500 000	

Plan Communal de Développement de Mbalmayo

Secteurs	Intitulé du projet	Localisation	Indicateurs de résultats	Période de réalisation			Coût du projet	Sources de financement			Observations
				2019	2020	2021		Part de la Commune	Autres contributions		
									Partenaires	Montant	
	pilotes : EP MEKOMO		pilotes : EP MEKOMO réceptionné								
Agriculture	Construction d'un forage à MBEDOUMOU	Commune de Mbalmayo	Forage construit et fonctionnel				8 000 000	/	MINADER	8 000 000	
	réhabilitation de la piste agricole EP ZAMAKOE – NKOL MENDOUA (6.5S0Km)	Commune de Mbalmayo	Route réhabilité				36 000 000	/	MINADER	36 000 000	
Eau et énergie	Construction d'un forage à MBEDOUMOU	Commune de Mbalmayo	Forage construit et fonctionnel				8 000 000	/	MINEE	8 000 000	
	Construction d'un forage à ZAMAKOE	Commune de Mbalmayo	Forage construit et fonctionnel				8 000 000	/	MINEE	8 000 000	
	Construction d'un forage à ASANZOA	Commune de Mbalmayo	Forage construit et fonctionnel				8 000 000	/	MINEE	8 000 000	
	Fourniture et pose de 60 lampadaires solaires dans la ville de Mbalmayo	Commune de Mbalmayo	Lampadaire posé, fonctionnel et réceptionné,				75 000 000	/	MINEE	75 000 000	
Développement urbain	Aménagement de voirie urbaines : carrefour hygiène et salubrité – carrefour COCAM – Carrefour EPM Obeck	Commune de Mbalmayo	Route revêtue				220 000 000	/	MINH DU	220 000 000	
Travaux Publics	Réhabilitation des routes rurales	Commune de Mbalmayo	Routes réhabilitées				27 777 700	/	MINTP	27 777 700	
Développement Local	Ouverture de la route MBOCKULU - ZAMAKOE	Commune de Mbalmayo	Routé crée				100 000 000	/	MINDDEVEL	100 000 000	

Plan Communal de Développement de Mbalmayo

Secteurs	Intitulé du projet	Localisation	Indicateurs de résultats	Période de réalisation			Coût du projet	Sources de financement			Observations
				2019	2020	2021		Part de la Commune	Autres contributions		
									Partenaires	Montant	
Institution Communale	CAC	Commune de Mbalmayo	CAC disponibles et transférés				330 000 000	330 000 000	/	/	
	Ressources propres	Commune de Mbalmayo	Recouvrement effectué en totalité				377 026 414	377 026 414	/	/	
Total 2020							1 707 840 000	732 370 041		975 469 959	
2021											
microprojets	Construction de 20 logements sociaux de type T2 et T3	Commune de Mbalmayo	Logements construite				250 000 000	25 000 000	FEICOM	225 000 000	
	Construction de 40 boutiques au marché japon	Commune de Mbalmayo	Boutiques construite				50 000 000	7 500 000	PNDP	32 500 000	
Education	EP NKONG SI : construction d'un bloc de 02 salles de classes	Commune de Mbalmayo	01 bloc salle de classe construit à l'EP NKONGSI				19 000 000	/	MINEBUB	19 000 000	
	EP NKONGSI : équipement en 120 tables bancs et bureau de maitre.	Commune de Mbalmayo	EP NKONGSI : 120 tables bancs et bureau de maitre réceptionnée				2 050 000	/	MINEBUB	2 050 000	
	Education inclusive dans 68 écoles pilotes : EP AVEBE	Commune de Mbalmayo	Education inclusive dans 68 écoles pilotes : EP AVEBE réceptionné				2 500 000	/	MINEBUB	2 500 000	
	Education inclusive dans 68 écoles pilotes : EP ASANZOA	Commune de Mbalmayo	Education inclusive dans 68 écoles pilotes : EP ASANZOA réceptionné				2 500 000	/	MINEBUB	2 500 000	
Agriculture	Construction d'un forage à EKOMBITIE	Commune de Mbalmayo	Forage construit et fonctionnel				8 000 000	/	MINADER	8 000 000	
	Réfection de 04 ouvrages de	Commune de Mbalmayo	Route réhabilitée				60 000 000	/	MINADER	60 000 000	

Plan Communal de Développement de Mbalmayo

Secteurs	Intitulé du projet	Localisation	Indicateurs de résultats	Période de réalisation			Coût du projet	Sources de financement		Observations	
				2019	2020	2021		Part de la Commune	Autres contributions		
									Partenaires		Montant
	franchissement sur l'axe AKOMETAM - MELOMBO										
Eau et énergie	Electrification des Villages MELOMBO et FAKELE I et II	Commune de Mbalmayo	Villages électrifiés				110 000 000	/	MINEE	110 000 000	
Travaux Publics	Réhabilitation des routes rurales ZOUATOUPSI – limite MENGUEME	Commune de Mbalmayo	Routes réhabilitée				27 777 700	/	MINTP	27 777 700	
Développement Local	Construction de 10 logements sociaux de type T2 et T3sociaux	Commune de Mbalmayo	Logements construit				100 000 000	/	MINDEVEL	100 000 000	
Institution Communale	CAC	Commune de Mbalmayo	CAC disponibles et transférés				330 000 000	330 000 000	/	/	
	Ressources propres	Commune de Mbalmayo	Recouvrement effectué en totalité				377 026 414	377 026 414	/	/	
Total 2021							1 338 854 114	739 526 414		599 327 700	

34.5.2 Plan d'investissement annuel (PIA)

Intitulé du Projet	Lieu d'implantation	Indicateur de résultat	Période de réalisation												Source de financement					
			J	F	M	A	M	J	J	A	S	O	N	D	Partenaires		Commune		TOTAL	
			Dénomination	Montant	Espèce	Nature														
Appui pour la finalisation du projet d'assainissement et aménagement de la vallée de KONGOLO	Commune de Mbalmayo	Assainissement de la vallée de Kongolo : dotation a été mise à disposition														Dotation MINEPAT	220 000 000	-	-	220 000 000
Construction d'un hangar de 48 comptoirs, Construction d'un magasin de stockage et bureau,	Commune de Mbalmayo	hangar de 48 comptoirs, Construction d'un magasin de stockage et bureau, Construction d'un bloc de quatre latrines au marché Japon Construite														Dotation PNDP	39 334 609	6 941 402	-	46 276 011
Etudes APD/DCE et Control des travaux de Réhabilitation et modernisation du complexe marché – gare routière de Mbalmayo	Commune de Mbalmayo	forage positif équipé d'une pompe à énergie solaire muni d'un cubiteinaire de 5m3 sur ossature en béton armé avec 04 bornes fontaines au marché Japon														Dotation PNDP	14 095 811	664 725	-	14 760 536

Intitulé du Projet	Lieu d'implantation	Indicateur de résultat	Période de réalisation												Source de financement				
			J	F	M	A	M	J	J	A	S	O	N	D	Partenaires		Commune		TOTAL
			Dénomination	Montant	Espèce	Nature													
		construite																	
Etudes APD/DCE et Control des travaux de Réhabilitation et modernisation du complexe marché – gare routière de Mbalmayo	Commune de Mbalmayo	des Etudes APD/DCE et Control des travaux de Réhabilitation et modernisation du complexe marché – gare routière de Mbalmayo Menée													KFW/République du Cameroun	110 431 575	-	-	110 431 575
Maitrise d'œuvre complète des travaux d'Assainissement de la vallée de kongolo	Commune de Mbalmayo	Maitrise d'œuvre complète des travaux d'Assainissement de la vallée de kongolo assurée													KFW/République du Cameroun	49 575 000		-	49 575 000

Intitulé du Projet	Lieu d'implantation	Indicateur de résultat	Période de réalisation												Source de financement					
			J	F	M	A	M	J	J	A	S	O	N	D	Partenaires		Commune		TOTAL	
			Dénomination	Montant	Espèce	Nature														
Etude des impacts environnementaux aux projets de travaux de Réhabilitation et modernisation du complexe marché – gare routière et d'Assainissement de la vallée de kongolo dans la ville de Mbalmayo	Commune de Mbalmayo	Etude des impacts environnementaux aux projets de travaux de Réhabilitation et modernisation du complexe marché – gare routière et d'Assainissement de la vallée de kongolo dans la ville de Mbalmayo mené														KFW/République du Cameroun	40 000 000		-	40 000 000
travaux de Réhabilitation et modernisation du complexe marché – gare routière de Mbalmayo	Commune de Mbalmayo	le complexe marché – gare routière de Mbalmayo Réhabilité et modernisé														KFW/République du Cameroun	605 000 000		-	605 000 000
travaux d'Assainissement de la vallée de kongolo	Commune de Mbalmayo	la vallée de kongolo Assainie														KFW/République du Cameroun	365 000 000		-	365 000 000

Intitulé du Projet	Lieu d'implantation	Indicateur de résultat	Période de réalisation												Source de financement							
			J	F	M	A	M	J	J	A	S	O	N	D	Partenaires		Commune		TOTAL			
			Dénomination	Montant	Espèce	Nature																
Maitrise d'œuvre des Travaux d'éclairage public par 125 lampadaires solaires dans la ville de Mbalmayo	Commune de Mbalmayo	la Maitrise d'œuvre des Travaux d'éclairage public par 125 lampadaires solaires dans la ville de Mbalmayo Assurée																FEICOM	9 544 500	1 060 500	-	10 605 000
Travaux d'éclairage public par 125 lampadaires solaires dans la ville de Mbalmayo	Commune de Mbalmayo	125 lampadaires solaires posés dans la ville de Mbalmayo																FEICOM	13 650 000	15 150 000	-	28 800 000
Actualisation du PCD	Commune de Mbalmayo	PCD actualisé à Mbalmayo																Dotation PNDP	13 743 000	1 527 000	-	15 270 000
EP NKONGSI : construction d'un bloc de 02 salles de classes	Commune de Mbalmayo	01 bloc salle de classe construit à l'EP NKONGSI																MINEBUB	19 000 000	-	-	19 000 000
EP NKONGSI : équipement en 120 tables bancs et bureau de maitre.	Commune de Mbalmayo	EP NKONGSI : 120 tables bancs et bureau de maitre réceptionnée																MINEBUB	2 050 000	-	-	2 050 000

Intitulé du Projet	Lieu d'implantation	Indicateur de résultat	Période de réalisation												Source de financement						
			J	F	M	A	M	J	J	A	S	O	N	D	Partenaires		Commune		TOTAL		
			Dénomination	Montant	Espèce	Nature															
Education inclusive dans 68 écoles pilotes : EP MBOCKULU	Commune de Mbalmayo	Education inclusive dans 68 écoles pilotes : EP MBOCKULU réceptionné															MINEBUB	2 500 000	-	-	2 500 000
Education inclusive dans 68 écoles pilotes : EP AKOMNYADA	Commune de Mbalmayo	Education inclusive dans 68 écoles pilotes : EP AKOMNYADA réceptionné															MINEBUB	2 500 000	-	-	2 500 000
Construction d'un forage à AKOUBEG-ASSI	Commune de Mbalmayo	forage construit et en bon état de fonctionnement à AKOUBEG-ASSI															MINADER	8 000 000	-	-	8 000 000
Ouverture et réhabilitation de la piste agricole AKOMETAM – FAKELE (7.00Km)	Commune de Mbalmayo	Ouverture et réhabilitation de la piste agricole AKOMETAM – FAKELE (7.00Km) réceptionnée															MINADER	36 000 000	-	-	36 000 000
Construction d'un forage à AKOMNYADA	Commune de Mbalmayo	Forage construit et en bon état de fonctionnement à AKOMNYADA															MINEE	8 000 000	-	-	8 000 000

Intitulé du Projet	Lieu d'implantation	Indicateur de résultat	Période de réalisation												Source de financement					
			J	F	M	A	M	J	J	A	S	O	N	D	Partenaires		Commune		TOTAL	
			Dénomination	Montant	Espèce	Nature														
Construction d'un forage à NKOUMADZA P	Commune de Mbalmayo	Forage construit et en bon état de fonctionnement à NKOUMADZA P														MINEE	8 000 000	-	-	8 000 000
Construction d'un forage à MEMIAM	Commune de Mbalmayo	Forage construit et en bon état de fonctionnement à MEMIAM														MINEE	8 000 000	-	-	8 000 000
Réhabilitation de 0 forages (BIYAN, NGAT, AKOMETAM)	Commune de Mbalmayo	Forages des villages de BIYAN NGAT AKOMETAM réhabiliter et fonctionnels														MINEE	1 500 000	-	-	1 500 000
Aménagement du Carrefour du séminaire	Commune de Mbalmayo	Carrefour du séminaire aménagé														MINHDU	10 000 000	-	-	10 000 000
Aménagement du carrefour Hygiène et salubrité	Commune de Mbalmayo	carrefour Hygiène et salubrité aménagé														MINHDU	35 000 000	-	-	35 000 000
Elaboration des documents de planification	Commune de Mbalmayo	documents de planification élaborée														MINHDU	50 000 000	-	-	50 000 000

Intitulé du Projet	Lieu d'implantation	Indicateur de résultat	Période de réalisation												Source de financement					
			J	F	M	A	M	J	J	A	S	O	N	D	Partenaires		Commune		TOTAL	
			Dénomination	Montant	Espèce	Nature														
Réhabilitation de la route NEWTOWN – NKOLNGOCK – AKOMNYADA (4.00 Km)	Commune de Mbalmayo	route NEWTOWN – NKOLNGOCK – AKOMNYADA réhabilitée														MINTP	27 777 700	-	-	27 777 700
Aménagement de la route Préfecture – station Oil libya	Commune de Mbalmayo	route Préfecture – station Oil libya réhabilitée														MINDDEVEL	100 000 000	-	-	100 000 000

TOTAL PIA	1 824 045 822
------------------	----------------------

34.5.3 Plan opérationnel en faveur des populations vulnérables

34.5.4 Coût estimatif du PIA

SECTEUR	COUT Y AFFERENT
Agriculture	
Education de base	
Institution communale	
Travaux publics	
TOTAL PIA	1 824 045 822

34.5.5 Plan de Passation des marchés du PIA

35 SUIVI-ÉVALUATION

35.1 Composition et attributions du comité de suivi-évaluation du PCD

35.1.1 Composition du comité de suivi-évaluation

Après l'atelier de planification, de mobilisation des ressources et de programmation, Le Comité de pilotage du PDC est dissout pour laisser place au Comité Communal de Suivi-Evaluation (CCSE) qui a pour rôle la mise en œuvre et le suivi-évaluation des actions planifiées. Les comités de concertation sont les organes de suivi-évaluation au niveau des villages, avec pour rôle le suivi des projets dans leurs localités respectives et la mise en œuvre des solutions endogènes planifiées dans les villages. Le Comité Communal de Suivi-Evaluation (CCSE) qui travaillera en étroite collaboration avec les comités de concertation est constitué de la manière suivante :

- Un(e) président(e) ;
- Un(e) secrétaire ;
- Un ou plusieurs conseillers ;
- Des membres.

35.1.2 Attributions des membres du comité de suivi-évaluation

Au-delà du rôle du comité communal de suivi-évaluation, chaque au sein de ce comité a des attributions qui lui sont dévouées. Ainsi,

- Le (la) président (e)
- convoque et préside les réunions du comité communal de suivi-évaluation.
 - Programme les activités, les missions de suivi-évaluation et de contrôle du comité communal de suivi-évaluation ;
 - Il (elle) représente comité communal de suivi-évaluation dans tous les actes de la vie civile et est investi de tous les pouvoirs à cet effet. Il peut déléguer certaines de ses attributions à d'autres membres du comité communal de suivi-évaluation ;
 - Il (elle) rend compte des activités du comité communal de suivi-évaluation à l'exécutif communal et au conseil municipal ;
 - Il (elle) surveille la gestion des membres du comité communal de suivi-évaluation et a le droit de se faire rendre compte de leurs actes ;
 - En cas d'absence ou de maladie, le (la) Président (e) est remplacé par toute autre personne spécialement délégué par le conseil municipal ou l'exécutif communal ;
 - En cas de nécessité, le (la) Président (e) peut solliciter les services d'autres personnes ressources, en dehors des membres de l'association, en raison de leurs compétences et en accord avec le comité communal de suivi-évaluation.

Le rapporteur

- Il (elle) est chargé (e) de tout ce qui concerne la correspondance et les archives ;

- Il rédige les procès-verbaux des délibérations et en assure la transcription sur les registres ;
- Il tient tout autre document prévu par les lois et règlements en vigueur et assure l'exécution des formalités prescrites.

Les conseillers

- Ils assistent les autres membres du bureau exécutif par leurs conseils et orientations pour la bonne marche du comité communal de suivi-évaluation.

Des missions particulières peuvent leur être confiées par le Président en cas de nécessité.

Les membres

Ils assistent à toutes les activités du comité communal de suivi-évaluation et à toutes les missions à eux assignées par le président et dont ils rendent compte.

35.1.3 Noms et attributs des membres du CCSE du PCD

Président :

Rapporteur :

Membres :

35.2 Indicateurs de suivi et d'évaluation du PIA

SECTEURS	ACTIVITES	INDICATEURS DE SUIVI	INDICATEURS D'EVALUATION
Institution communale	Raccordement de l'hôtel de ville au réseau ENEO	<p>1) Taux de réalisation (quantité et qualité)</p> <ul style="list-style-type: none"> - Les réalisations physiques (quantités physiques spécifiques à chaque type d'activité et qualité des réalisations) <p>2) Taux de décaissement des fonds</p> <ul style="list-style-type: none"> - Les coûts par catégorie de dépenses et les sources de financement - Les quantités de ressource requises, notamment les ressources humaines et les ressources matérielles <p>3) Processus</p> <ul style="list-style-type: none"> - Les structures impliquées et la représentativité des groupes associés à la programmation, à l'exécution, au suivi et à l'évaluation - Les marchés passés avec les exécutants (montant, délai, résiliation, type de bénéficiaire) (données fournies par le système financier) - La durée et les retards dans la mise en œuvre - Les difficultés rencontrées et les mesures correctrices apportées (capacité de gestion des problèmes rencontrés) - Les facteurs explicatifs des écarts entre la planification et les réalisations. 	<ul style="list-style-type: none"> - Le niveau d'avancement du projet - Le niveau de réalisation des activités - Le niveau de préparation de la restitution du projet aux bénéficiaires - Les modifications ou réorientations du projet en vue d'en assurer le succès - Le niveau d'atteinte des résultats et des objectifs fixés - L'utilisation véritable des ressources mobilisées pour produire les résultats et les objectifs obtenus,
Travaux publics	Maturation du projet de Reprofilage de la route NYNGO-KINDING-NDE sur 06 km		
Travaux publics	Reprofilage de la route NYNGO-KINDING-NDE sur 06 km		
Education de base	Construction d'une école primaire à Makénéne Est		
Education de base	Construction d'une école primaire à Makénéne Est		
Agriculture	Acquisition d'un moulin à gasoil pour maïs		
Institution communale	Raccordement de l'hôtel de ville au réseau ENEO		
Institution communale	Organisation des formations pour renforcer les capacités des ressources humaines		
Institution communale	Achat du matériel et équipements pour les services communaux		
Institution communale	Organisation des rencontres avec les corps de métiers de la Commune		
Institution communale	Organisation des sessions de renforcement des capacités des acteurs du circuit financier		
Institution communale	Organisation des sessions de renforcement des capacités des acteurs de la comptabilité matière, sur l'intégration des amortissements dans les comptes de gestion matière, et sur l'élaboration des bilans		

35.3 Dispositifs, outils et fréquences du reporting

A ce niveau, l'exécutif communal doit s'engager à mettre à la disposition de toutes les parties prenantes, les moyens nécessaires pour atteindre les objectifs fixés dans la réalisation des microprojets.

La mise en œuvre de ces objectifs est accompagnée par un dispositif de suivi et d'évaluation s'articulant autour des axes suivants :

- Suivi-évaluation général de la mise en œuvre du PCD, assuré par le Comité Communal de Suivi-Evaluation (CCSE), mis en place au niveau communal et les Comités de Concertation mis en place au niveau de chaque village.
- Un reporting périodique comprenant :
 - Des rapports d'étapes (qui peuvent être mensuels, bimestriels, trimestriels ou semestriels en fonction des missions de suivi-évaluation) sur l'avancement des travaux, faits par le CCSE et les CC des villages concernés par la mise en œuvre ;
 - D'un rapport annuel présentant le bilan des réalisations, fait par le CCSE et les CC des villages concernés par la mise en œuvre ;
 - Des indicateurs de suivi des activités (fréquence mensuelle, trimestrielle ou semestrielle) ;
 - Un plan d'actions annuel (calendrier des descentes sur le terrain pour les missions de suivi et d'évaluation)
- Un processus d'évaluation au niveau communal (Réunions périodiques d'évaluation entre le CCSE et le conseil municipal pour parler du degré d'atteinte des objectifs, des propositions d'amélioration des performances et de nouvelles orientations)
- Des actions d'audit, le cas échéant

35.4 Mécanisme de préparation du PIA et de révision du PCD

Le plan d'investissement annuel sera préparé chaque début d'année par l'équipe communale en collaboration avec les sectoriels représentés dans la Commune. Le nouveau Plan d'Investissement Annuel devra se faire après évaluation du précédent, afin de prendre en compte les écarts éventuels et/ou de capitaliser les acquis dans les prochaines orientations. Ainsi le PIA de l'année en cours sera composé des projets tirés de la deuxième année du CDMT et éventuellement des projets non réalisés de l'année précédente.

Le PCD quant à lui devra être révisé tous les 03 ans, ce qui correspond au CDMT soit trois PIA. Son échéance étant fondée sur le moyen terme. Il s'agira non seulement d'actualiser les données secondaires de la Commune, mais également d'élaborer un nouveau plan d'action triennal qui, après évaluation devra comme dans le cas du PIA, prendre en compte les écarts éventuels et/ou de capitaliser les acquis dans les prochaines orientations. Ces projets devraient être puisés du cadre logique par secteur.

Ainsi, après 03 CDMT, la commune devra reprendre de nouveau la planification, à travers les 03 diagnostics que sont le DIC, DEUC, DPNV.

36 COMMUNICATION DE LA MISE EN ŒUVRE

36.1 Stratégie et esquisse de plan de communication

Après la validation du PCD par le conseil municipal de la Commune de MAKENENE, une campagne de sensibilisation et d'information sera menée auprès des populations, des organismes d'appui au développement local, des élites et de tout autre partenaire. A cet effet, la commune de MAKENENE a défini une stratégie de communication à travers laquelle elle pourra rendre compte de ses activités et recevoir les avis et le soutien de tous. Il s'agira donc de susciter l'appropriation et l'engagement de toutes les parties prenantes à la mise en œuvre du Plan.

36.1.1 7.1.1. Objectif global de la communication

Présenter la stratégie marketing que la Commune pense mettre en œuvre pour vulgariser son PCD

36.1.2 7.1.2. Objectifs spécifiques de la communication

- Impliquer les acteurs au niveau local dans les actions de développement mises en œuvre au sein de la commune ;
- Mobiliser les acteurs et les bénéficiaires pour l'action en vue de leur participation effective dans le processus de développement de la Commune ;
- Appuyer les actions de gouvernance locale au sein de la commune, notamment la vulgarisation du budget participatif en vue du contrôle citoyen par les bénéficiaires ;
- Assurer la collaboration entre les partenaires intervenant au niveau local ;
- Capitaliser les actions de développement menées dans la commune, présenter celles retenues dans le cadre de la planification en vue de leur diffusion ;
- Accompagner les populations à s'approprier et à participer à leur développement ;
- Appuyer le maire/l'exécutif municipal dans la recherche des financements pour la commune ;
- Assurer la bonne circulation de l'information au sein et à l'extérieur de la commune ;
- Promouvoir l'image de marque de la commune à l'extérieur.

Le dispositif de communication entre les différents intervenants à mettre en œuvre est résumé dans le tableau ci-dessous

36.2 7.2. Plan de communication

Tableau 90. Plan de communication de la Commune de MAKENENE

CIBLES	CANAL	ACTIVITES	ACTEURS DE MISE EN ŒUVRE	PERIODE	PERIODICITE	INDICATEURS	COUTS (F CFA)	OBSERVATIONS
Exécutif communal	Correspondances	Suivi des activités de la commune	Le Maire	Dès mai 2018	//	Le nombre de réunions et de sessions organisées	/	
	Compte rendu verbal		Le Maire	Dès mai 2018	Hebdomadaire	Les listes de présence aux réunions		
	Réunions stratégiques		Le Maire	Dès mai 2018	Mensuelle	Les PV de réunions du personnel		
Personnel communal	Note des services, Décisions, Réunions d'animation des services	Suivi de l'exécution de tâches	Le Maire	Dès mai 2018	Mensuelle	Les types et le nombre de correspondance adressé	30 000	
Conseillers municipaux	Sessions du conseil	Informations sur le budget et les différentes activités de la commune	Le Maire	Dès mai 2018	trimestrielle	R.A.S	/	
	Documents divers		Le Secrétaire général	Dès mai 2018	//	R.A.S		
Chefs traditionnels/Populations	Correspondances	Recouvrement impôts et taxes	Le RM	Dès mai 2018	Trimestrielle	Le nombre de correspondance et de village sollicités et couverts		
		Transmission des doléances des populations	les Chefs; les Présidents de CC	Dès mai 2018	Mensuelle			
		Appuis humains et matériels	Le Maire	Dès mai 2018	Trimestrielle			
		Information sur les projets à réaliser dans le PCD	Le Maire; le Secrétaire général	Dès mai 2018	Semestrielle			
Administration	Lettres administratives	Transmission des décisions, des conventions, etc.	Le Maire; le Secrétaire général	Dès mai 2018	//	Le nombre de réunions formelles organisées	1 000 000	
	Documents		Le Maire; le Secrétaire général	Dès mai 2018	//	Listes de présence aux réunions		
	PCD		Le Maire; le Secrétaire général	Dès mai 2018	//	Le nombre de lettres administratives		

CIBLES	CANAL	ACTIVITES	ACTEURS DE MISE EN ŒUVRE	PERIODE	PERIODICITE	INDICATEURS	COUTS (F CFA)	OBSERVATIONS
						transmises		
Administration	Réunions formelles et informelles	Transmission des projets à financer par le BIP/PIP	Le Maire; le Secrétaire général	Dès mai 2018	//			
Usagers de la mairie	Affichage, Albums photos, dépliants, communiqués, etc.	Entretien de l'image de marque de la Commune	Le Maire; le Secrétaire général	Dès mai 2018	Journalière	La présence des albums photos, dépliants et autres gadgets dans les bureaux des responsables de la commune	1 000 000	
ONG et société civile	Site web	Entretien de l'image de marque de la Commune	Le Maire; le Secrétaire général; le chef service des marchés	Dès mai 2018	Journalière	La présence d'un site web fonctionnel et présentant de manière positive la commune et son PCD	5 000 000	
	Documentaires télévisés et radio diffusés	(invitation des journalistes pour la couverture des événements marquants sur la commune avec ou sans rapport avec le PCD : tenues des sessions du conseil municipal, réalisation et réception des ouvrages, réunions, séminaires et ateliers, etc.	Le Maire; le Secrétaire général; le chef service des marchés	Dès mai 2018	Annuelle	Le nombre d'événements couverts par les journalistes et diffusés dans les chaînes de télévision et de radio		

CIBLES	CANAL	ACTIVITES	ACTEURS DE MISE EN ŒUVRE	PERIODE	PERIODICITE	INDICATEURS	COUTS (F CFA)	OBSERVATIONS
ONG et société civile	Journaux télévisés et radio diffusés	Spots et reportages	Le Maire; le Secrétaire général	Dès mai 2018	//	Le nombre de documentaire parlant des atouts et potentialités de la commune diffusé à la télévision et à la radio		
	Dépliants,	Affichage	Le Maire; tout le personnel communal	Dès mai 2018	journalière	Le nombre de dépliants produits et distribués		
	Emissions radios locales, Banderoles	Transmission des bonnes informations sur le PCD et les priorités de développement de la commune contenues dans le PCD	Le Maire; le Secrétaire général	Dès mai 2018	Hebdomadaire	Le volume horaire des émissions consacrées à l'information et la sensibilisation sur le PCD. Le nombre de banderoles		
Elites	Correspondances, Rencontres Informelles et formelles, Téléphone	Appuis divers pour le financement des projets contenus dans le PCD	Le Maire; le Secrétaire général; les conseillers municipaux	Dès mai 2018	//	Le nombre et la nature des correspondances adressées aux différents partenaires	2 000 000	
Bailleurs de Fonds,	Correspondances, PCD, Internet (site web et e-mail)	Demande d'appui pour les Projets à réaliser dans le PCD	Le Maire; les conseillers municipaux	Dès mai 2018	//	Le nombre de rencontres formelles ou informelles organisées avec les divers partenaires		
Investisseurs			Le Maire; les conseillers municipaux	Dès mai 2018	//			
Communes étrangères	Correspondances, Téléphone, PCD, Internet (site web et e-mail)	Participation de la Commune aux événements et internationaux	Le Maire; les conseillers municipaux	Dès mai 2018	//	Le nombre de rencontres dans le cadre de la Coopération décentralisée		

CONCLUSION

Dans le but de devenir un pays émergent, démocratique et uni dans sa diversité, le Cameroun s'est fixé quatre objectifs généraux qui sont : la réduction de la pauvreté à un niveau socialement acceptable, l'évolution vers le statut de pays à revenu intermédiaire, l'atteinte du stade de nouveau pays industrialisé, le renforcement de l'unité nationale et la consolidation du processus démocratique.

Ces objectifs sont réalisés à travers le Document de Stratégie pour la Croissance et l'Emploi (DSCE) qui met à contribution la pleine participation des populations à la base, la société civile, le secteur privé et les partenaires au développement.

De 2010 à 2020, la vision du DSCE est centrée sur l'accélération de la croissance, la création d'emplois formels et la réduction de la pauvreté. Cette vision est concrétisée par le transfert des compétences aux communes à travers la décentralisation.

C'est dans ce contexte que le Gouvernement a mis en place, avec le concours de ses partenaires au développement notamment le Programme National de Développement Participatif (PNDP) pour accompagner la décentralisation à travers la planification et la mise en œuvre des projets de développement social et économique.

La planification qui a abouti au Plan Communal de Développement (PCD) a été faite selon une démarche participative comptant plusieurs phases que sont : (I) la préparation de l'ensemble du processus avec la mise en place du COPIL, la prise de contact avec l'exécutif communal, l'information et la sensibilisation des autorités traditionnelles et administratives, la préparation pédagogique et l'atelier de lancement ; (II) la collecte des informations et leur traitement au niveau de l'institution communale, de l'espace urbain communal et au niveau des villages ; (III) la consolidation des données du diagnostic et la cartographie ; (IV, V, VI) la planification, la mobilisation des ressources et la programmation ; (VII) la mise en place du mécanisme de suivi-évaluation participatif.

La commune de MBALMAYO qui se veut moderne à l'horizon 2025, manifesté par l'augmentation de la croissance et de l'emploi, avec l'accès aux services sociaux de base pour toutes les populations, dans un environnement sain ; a élaboré un PCD d'un montant global de 13 574 138 147 FCFA (Treize milliards cinq cent soixante-quatorze millions cent trente-huit mille cent quarante-sept Francs CFA), avec plusieurs programmes à savoir : le programme social, le programme économique, le programme environnemental et le programme support. Ces programmes ont abouti à un CDMT de 5 699 656 886 FCFA et un PIA de 1 824 045 822 FCFA.

Le développement de la Commune passe par la mise en œuvre et le suivi du PCD à travers l'opérationnalisation du dispositif de suivi-évaluation (que sont le Comité Communal de suivi Evaluation (CSCE) et les Comités de concertation (CC) au niveau des villages) et la valorisation de son plan de communication ; sous l'impulsion des instances communales et avec le soutien de toutes les parties prenantes à quelques niveaux que ce soit.

Ainsi, la capitalisation et la valorisation de tous les atouts/potentialités identifiés sur le territoire communal constitue un levier sur lequel il faudra absolument s'appuyer.

BIBLIOGRAPHIE

ANNEXES

