

REPUBLIQUE DU CAMEROUN

Paix – Travail – Patrie

REGION DU NORD

DEPARTEMENT DE LA BENOUE

COMMUNE DE BARNDAKE



REPUBLIC OF CAMEROON

Peace – Work – Fatherland

NORTH REGION

BENOUE DIVISION

BARNDAKE COUNCIL

PLAN COMMUNAL DE DEVELOPPEMENT DE BARNDAKE



Photo 1 : Mairie de Barndaké

OALd'accompagnement:



CENTRE IMMANUEL

Avec l'appui Technique du:



Programme National de Développement Participatif



A o u t 2 0 1 5 :

Commune de Barndaké BP 08 Garoua Email: communebarndake@gmail.com

SOMMAIRE

RESUME DU PCD	4
LISTE DES ABBREVIATIONS	ERREUR ! SIGNET NON DEFINI.
LISTE DES TABLEAUX	8
LISTE DES PHOTOS	8
LISTE DES CARTES ET FIGURES	8
LISTE DES ANNEXES	8
1. INTRODUCTION	9
1.1. CONTEXTE ET JUSTIFICATION	10
1.2. OBJECTIFS DU PCD	11
1.2.1. OBJECTIF GLOBAL	11
1.2.2. OBJECTIFS SPECIFIQUES	11
1.3. STRUCTURE DU DOCUMENT	11
2. METHODOLOGIE	13
INTRODUCTION	14
2.1. PREPARATION DE L'ENSEMBLE DU PROCESSUS	14
2.2. COLLECTE DES INFORMATIONS ET TRAITEMENT	14
2.3. CONSOLIDATION DES DONNEES DU DIAGNOSTIC ET CARTOGRAPHIE	15
2.4. ATELIER DE PLANIFICATION, DE MOBILISATION DES RESSOURCES ET DE PROGRAMMATION	16
2.4.1. L'ATELIER DE PLANIFICATION	16
2.4.2. RESTITUTION DES DONNEES CONSOLIDEES DU DIAGNOSTIC ET PLANIFICATION	16
2.4.3. MOBILISATION DES RESSOURCES	16
2.4.4. PROGRAMMATION	16
2.5. MISE EN PLACE DU MECANISME DE SUIVI EVALUATION PARTICIPATIF	17
3. PRESENTATION SOMMAIRE DE LA COMMUNE	18
3.1. LOCALISATION DE LA COMMUNE	19
3.2. MILIEU BIOPHYSIQUE	20
3.2.1. LE CLIMAT	20
3.2.2. LES SOLS	20
3.2.3. LE RELIEF	20
3.2.4. HYDROGRAPHIE	20
3.2.5. FLORE ET FAUNE	21
3.2.6. RESSOURCES NATURELLES	22
3.3. MILIEU HUMAIN	23
3.3.1. HISTOIRE DE LA COMMUNE	23
3.3.2. POPULATION	23
3.3.2.1. <i>Données démographiques</i>	23
3.3.3. CARACTERISATION DES POPULATIONS VULNERABLES	26
3.3.4. HABITAT	29
3.3.5. SYSTEME FONCIER	29
3.3.6. ACTEURS DU DEVELOPPEMENT LOCAL	29
3.3.7. ACTIVITES ECONOMIQUES	30
3.3.8. ÉLEVAGE ET PECHE	30
3.3.9. CHASSE	31
3.3.10. EXPLOITATION FORESTIERE	31
3.3.11. COMMERCE	31
3.4. PRINCIPALES SERVICES ET INFRASTRUCTURES DE L'ESPACE COMMUNAL	32
3.5. PRINCIPALES POTENTIALITES ET RESSOURCES DE LA COMMUNE	35
4. SYNTHESE DES RESULTATS DU DIAGNOSTIC	37
4.1. SYNTHESE DU DIAGNOSTIC INSTITUTIONNEL COMMUNAL	38
4.1.1. GESTION DES RESSOURCES HUMAINES	38
4.1.2. GESTION RESSOURCES FINANCIERES	40
4.1.3. GESTION PATRIMOINE AU SEIN DE L'INSTITUTION COMMUNALE	41

4.1.4.	GESTION DES RELATIONS	42
4.1.5.	AXES DE RENFORCEMENT DE LA COMMUNE	44
4.2.	SYNTHÈSE DES DONNÉES COLLECTÉES SUR L'ÉCONOMIE LOCALE	46
4.3.	SYNTHÈSE DES DONNÉES COLLECTÉES SUR LA PETITE ENFANCE	51
4.4.	SYNTHÈSE DES DONNÉES SUR LE CHANGEMENT CLIMATIQUE	52
4.5.	PRINCIPAUX PROBLÈMES ET BESOINS IDENTIFIÉS ET CONSOLIDÉS PAR SECTEUR	56
5.	PLANIFICATION STRATÉGIQUE	71
5.1.	VISION ET OBJECTIFS DU PCD	72
5.2.	CADRE LOGIQUE PAR SECTEUR	73
5.3.	COUT ESTIMATIF DU PCD	128
5.4.	SYNTHÈSE DES ACTIONS SPÉCIFIQUES DU PCD	129
5.4.1.	DÉVELOPPEMENT DE L'ÉCONOMIE LOCALE	129
5.4.2.	RECAPITULATIF SUR LA PETITE ENFANCE	130
5.4.3.	RECAPITULATIF SUR LE CHANGEMENT CLIMATIQUE	131
5.4.4.	RECAPITULATIF SUR LES CORPS DE MÉTIER	132
5.4.5.	RECAPITULATIF SUR LES COUCHES VULNÉRABLES	133
5.5.	ESQUISSE DU PLAN D'UTILISATION ET DE GESTION DES TERRES DE L'ESPACE COMMUNAL	135
6.	PROGRAMMATION	138
6.1.	TABLEAU DE SYNTHÈSE DES 08 MICROPROJETS PRIORITAIRES PAR VILLAGE	139
6.2.	CADRE DE DÉPENSES À MOYEN TERME (CDMT) DES PROJETS PRIORITAIRES	ERREUR ! SIGNET NON DÉFINI.
6.3.	CADRE SOMMAIRE DE GESTION ENVIRONNEMENTALE DU CDMT	ERREUR ! SIGNET NON DÉFINI.
6.3.1.	PRINCIPAUX IMPACTS SOCIO-ENVIRONNEMENTAUX POTENTIELS	ERREUR ! SIGNET NON DÉFINI.
6.3.2.	MESURES D'OPTIMISATION OU D'ATTÉNUATION ENVISAGEABLES	ERREUR ! SIGNET NON DÉFINI.
6.4.	PLAN D'INVESTISSEMENT ANNUEL	170
6.4.1.	RESSOURCES MOBILISABLES ET ÉCHEANCES	170
6.4.2.	PROGRAMMATION ANNUELLE DES PROJETS PRIORITAIRES (ANNÉE 2014)	172
6.4.3.	PLAN OPÉRATIONNEL EN FAVEUR DES PERSONNES VULNÉRABLES	173
6.5.	PLAN DE PASSATION DES MARCHÉS DU PIA	175
7.	MÉCANISME DE SUIVI-EVALUATION	176
7.1.	COMPOSITION ET ATTRIBUTIONS DU COMITÉ DE SUIVI-EVALUATION DU PCD	177
7.2.	INDICATEURS DE SUIVI ET D'ÉVALUATION	178
7.3.	DISPOSITIF, OUTILS ET FRÉQUENCE DU REPORTING	178
7.4.	MÉCANISME DE PRÉPARATION DU PIA ET DE RÉVISION DU PCD	180
8.	PLAN DE COMMUNICATION SUR LA MISE EN ŒUVRE DU PCD	181
	CONCLUSION	185
	BIBLIOGRAPHIE	187
	ANNEXES	

RESUME DU PCD

Le présent document est l'aboutissement d'une série d'activités menées au sein de l'espace communal de Barndaké dont l'objectif aura été de doter la commune d'un Plan Communal de Développement (PCD). Le PCD est un outil de référence, fédérateur des interventions et initiatives de développement socio économique dans le territoire communal. Son élaboration ou son actualisation fait partie des éléments participant au processus du transfert de la mission générale de développement local durable vers les collectivités territoriales décentralisées

La mise en œuvre de la décentralisation constitue l'une des composantes de la stratégie de lutte contre la pauvreté contenue dans le Document de Stratégie pour la Croissance et l'Emploi (DSCE) et la vision d'un CAMEROUN, pays émergent à l'horizon 2035.

Le Gouvernement associé aux partenaires du développement a formé un ensemble de programmes d'appui, parmi lesquels le Programme National de Développement Participatif (PNDP) pour accompagner les institutions communales encore fragiles et peu outillées, à la mise en œuvre du processus de décentralisation qui inclut l'élaboration du Plan Communal de Développement (PCD). C'est dans ce contexte d'accompagnement qu'une convention a été signée depuis 2008 entre le PNDP et la commune de Barndaké portant sur plusieurs programmes d'appuis.

L'actualisation du Plan de Développement Communal réalisé antérieurement(2009), renommé Plan communal de développement à cause des mutations subies, est incluse dans la convention. Les changements portent sur la méthodologie, le contenu et la présentation du document final.

L'élaboration du Plan Communal de Développement de Barndaké a obéi aux techniques de la planification participative selon les étapes suivantes :

- Préparation du processus ;
- Diagnostic institutionnel communal réalisé de manière participative ;
- Diagnostic de l'espace urbain communal réalisé de manière participative dans 28 secteurs ;
- Diagnostic participatif niveau village dans 28 secteurs;
- Consolidation des données du diagnostic et cartographie ;
- Atelier de planification, de mobilisation des ressources et de programmation ;
- Mise en place du mécanisme de suivi évaluation participatif ;

Cette méthodologie a été mise en œuvre avec la participation effective de toutes les parties prenantes, à travers des observations directes, des travaux de groupes, des séances plénières, des interviews semi-structurées.

Les résultats des diagnostics participatifs conduits tant au niveau de l'institution communale, de l'espace urbain communal que dans les villages révèlent que la Commune dispose de non négligeables potentialités tant dans ses ressources naturelles que dans sa situation géographique. Seulement, elle reste très insuffisamment équipée en infrastructures socio-économiques. Les problèmes que rencontre la Commune sont de divers ordres dont voici les plus importants :

- La faible productivité agropastorale ;
- La gestion anarchique du patrimoine foncier ;
- La précarité de l'habitat ;
- L'accès difficile aux services sociaux de base ;
- Le faible taux d'insertion professionnelle des jeunes
- Le mauvais état des infrastructures routières ;
- La dégradation continue de l'environnement et de la faune ;
- Le faible épanouissement de la femme et de la jeune fille ;
- Le faible développement des activités sportives, touristiques, culturelles et commerciales ;
- Le Faible développement des petites et moyennes entreprises et des services de transport ;
- La Faible utilisation des résultats de la recherche scientifique;
- Le Faible accès aux technologies de l'information et de la communication;
- Les difficultés d'accès aux informations.

L'analyse de ces problèmes a permis d'identifier leurs causes pertinentes, de formuler les objectifs de développement à terme et de déterminer les actions que la Commune peut mener pour les résoudre. L'atelier de planification a abouti à un Plan Communal de Développement qui compte des projets dans l'ensemble des secteurs de développement concernés pour un montant total de **12 352 120 000 FCFA**. Un Plan d'Investissement Annuel pour l'année 2015 a été élaboré. Il compte 16 projets pour un coût estimatif de **152 031 295 FCFA**

Pour ce qui est des années 2016, 2017 et 2018, l'atelier de planification a permis d'obtenir un cadre de dépenses à moyen terme comptant 48 projets pour un montant total de **1 332 650 000FCFA**. Dans la perspective de la mise en œuvre de ces projets, un cadre sommaire de gestion environnementale ainsi qu'un plan opérationnel en faveur des populations vulnérables ont été produits. Au terme du processus de planification, un Comité Communal de Suivi Evaluation (CCSE) chargé de la mise en œuvre des actions retenues dans le PCD a été mis en place après large concertation. Il compte sept membres dont six Conseillers municipaux.



Photo 2 : *Participants Atelier de planification*

LISTE DES ABBREVIATIONS

A.O :	Appel d'offres
ACD :	Agent Communal de Développement
ACEFA :	Programme d'Amélioration de la Compétitivité des Exploitations familiales Agropastorales
APEE :	Association des Parents d'élèves et d'Enseignants
AV :	Assemblée du Village
B.F :	Bailleurs de fonds
BP :	Budget prévisionnel
CA :	Compte Administratif
CAC :	Centimes Additionnels Communaux
CAP :	Certificat d'Aptitude Professionnelle
CES :	Collège d'Enseignement Secondaire
CC :	Comité de Concertation
CD :	Comité de Développement
CDV :	Comité de Développement Villageois
CNPS :	Caisse Nationale de prévoyance Sociale
CEPE :	Certificat d'Etudes Primaires et Elémentaires
CETIC	Collège d'Enseignement Technique Industriel et Commercial
CLLS :	Comité Local de Lutte contre le SIDA
CMA :	Centre Médical d'Arrondissement
CNLS :	Comité National de Lutte Contre le SIDA
CODAS CARITAS :	Comité Diocésain pour le Développement des Actions Sociales
COPIL :	Comité de pilotage
COSA :	Comité de Santé
CPA :	Chef de Poste Agricole
CQ :	Chef de Quartier
CSI :	Centre de Santé Intégré
CT :	Coût Total
CTD :	Collectivité Territoriale Décentralisée
Cté :	Communauté
CTP :	Clean Technology Promotion
CU :	Coût Unitaire
CVUC :	Communes et Villes Unies du Cameroun
D.P :	Démarche Participative
D.T :	Dossier Technique
DIC :	Diagnostic Institutionnel Communal
DSDR :	Document de Stratégie de Développement Rural
DSRP :	Document de Stratégie de Réduction de la Pauvreté
EEC :	Eglise Evangélique du Cameroun
EFLC :	Eglise Fraternelle Luthérienne du Cameroun
FEICOM :	Fonds Spécial d'Equipement et d'Intervention Intercommunale
FFOM :	Force, Faiblesse Opportunités et Menaces
GIC :	Groupe d'Initiative Commune
GM :	Groupes Mixtes
GSP :	Groupes Socioprofessionnelles
GTZ :	Organisation de Coopération Technique Allemande
IAEB :	Inspection d'Arrondissement de l'Education de Base
ISS :	Interview Semi Structurée
IST :	Infection Sexuellement Transmissible
LMT :	Long et Moyen Terme

MARP :	Méthode d'Action et de Recherche Participative
MINADER:	Ministère de l'Agriculture et du Développement Rural
MINATD :	Ministère de l'Administration Territoriale et de la Décentralisation
MINDAF :	Ministère des Domaines et des Affaires Foncières
MINDUH :	Ministère du Développement Urbain et de l'Habitat
MINEDUB :	Ministère de l'Education de Base
MINEE :	Ministère de l'Energie et de l'Eau
MINEPAT :	Ministère de l'Economie, de la Planification et de l'Aménagement du Territoire
MINEPDED :	Ministère de l'Environnement et de la Protection de la Nature
MINEPIA	Ministère de l'Elevage, des Pêches et des Industries Animales
MINFI :	Ministère des Finances
MINFOF:	Ministère des Forêts et de la Faune
MINSANTE :	Ministère de la Santé Publique
MINTP :	Ministère des Travaux Publics
Nbre :	Nombre
OAL :	Organisme d'Appui Local
ONG :	Organisation Non Gouvernementale
PADC :	Programme d'Appui au Développement Communautaire
PADDL:	Programme d'Appui à la Décentralisation et au Développement Local
PADFA :	Programme d'Appui au Développement de la Filière Agricole
PAIJA :	Programme d'Appui à l'Installation des Jeunes Agriculteurs
PCD :	Plan Communal de Développement
PDESC :	Plan de Développement Economique Social et Culturel
PIASI	Programme d'Insertion et d'Appui au Secteur Informel
PME:	Petite et Moyenne Entreprise
PMI :	Petite et Moyenne Industrie
PNAFM	programme National d'appui à la filière Maïs
PNDP :	Programme National de Développement Participatif
PNUD:	Programme des Nations Unies pour le Développement
Pop. :	Population
PV :	Procès-verbal
RDPC :	Rassemblement Démocratique du Peuple Camerounais
RH :	Ressources Humaines
RF :	Ressources Financiers
RM :	Receveur Municipal
RM :	Ressources Matérielles
SAF :	Service Administratif et Financier
SDF	Social Democratic Front
SDL :	Service de Développement Local
SG :	Secrétaire Général
SILH :	Service Intégral de Lutte Contre le Handicap
S.T :	Séance de Travail
SEPO :	Succès, Echecs, Potentialités, Obstacles
SIDA :	Syndrome d'Immuno Déficience Acquise
SMIG	Salaire Minimum Inter Garanti
SODECOTON :	Société de Développement du Coton
TDR :	Termes de Références
TV :	Télévision
UPP :	Unité de Planification Participative
VIH/SIDA :	Virus d'Immunodéficience Humaine / Syndrome Immunodéficient Acquis

LISTE DES TABLEAUX

Table N°1.	Repartition mensuelle des precipitations (Mm) -----	ERREUR ! SIGNET NON DEFINI.
Table N°2.	Presentation synthetique de l'hydrographie-----	ERREUR ! SIGNET NON DEFINI.
Table N°3.	Presentation synthetique de la flore-----	21
Table N°4.	Presentation synthetique de la faune-----	21
Table N°5.	Repartition de la population dans l'espace urbain-----	ERREUR ! SIGNET NON DEFINI.
Table N°6.	Synthese des problemes et besoins des populations vulnérables-----	26
Table N°7.	Principales infrastructures de la commune de Barndaké-----	32
Table N°8.	Matrice des principales potentialites et ressources de la commune de Barndaké-----	35
Table N°9.	Ressources humaines au sein de l'institution communale-----	39
Table N°10.	Ressources financieres au sein de l'institution communale-----	40
Table N°11.	Patrimoine au sein de l'institution communale-----	41
Table N°12.	Gestion des relations au sein de l'institution communale-----	42
Table N°13.	Possibilites de creation d'emploi et de richesse-----	48
Table N°14.	Situation de la petite enfance-----	51
Table N°15.	Impacts du changement climatique (CC)-----	52
Table N°16.	Matrice de gestion des terres-----	135
Table N°17.	Impacts socio -environnementaux et des mesures d'attenuation-----	ERREUR ! SIGNET NON DEFINI.
Table N°18.	Plan de gestion environnementale et sociale-----	ERREUR ! SIGNET NON DEFINI.
Table N°19.	Ressources mobilisables et echeances-----	170
Table N°20.	Programmation annuelle des projets prioritaires (2014)-----	172
Table N°21.	Plan operationnel en faveur des populations vulnérables-----	174
Table N°22.	Plan de passation des marches (premiere annee)-----	175
Table N°23.	Composition du comite de suivi-evaluation du PCD-----	177
Table N°24.	Quelques themes de formation de renforcement des capacites des acteurs-----	177
Table N°25.	Plan de communication du PCD-----	183

LISTE DES PHOTOS

PHOTO 1 :	MAIRIE DE POLI-----	1
PHOTO 2 :	PARTICIPANTS ATELIER DE PLANIFICATION-----	5
PHOTO 3 :	UNE PARTICIPATION ACTIVE DES COMMUNAUTES PENDANT LES ATELIERS-----	16
PHOTO 4 :	DEROULEMENT DU DPNV A-----	17
PHOTO 5 :	RESSOURCES ANIMALES A-----	ERREUR ! SIGNET NON DEFINI.
PHOTO 6 :	L'HABITAT DANS LES PERIPHERIQUES DE L'ESPACE URBAIN DE BARNDAKE-----	ERREUR ! SIGNET NON DEFINI.
PHOTO 7 :	HABITAT PITTORESQUES A-----	37
PHOTO 8 :	RECHERCHE DE L'EAU POTABLE-----	45
PHOTO 9 :	ARTISANAT A POLI: UN POTENTIEL A VALORISER-----	ERREUR ! SIGNET NON DEFINI.
PHOTO 10 :	MAUVAIS ETAT DES ROUTES ET PONTS DANS L'ARRONDISSEMENT-----	ERREUR ! SIGNET NON DEFINI.
PHOTO 11 :	UN POINT D'EAU A-----	71
PHOTO 12 :	PROXIMITE DE 03 FORAGES , NECESSITE D'UNE PLANIFICATION SPACIALE-----	71
PHOTO 13 :	ECOLE PUBLIQUE GOURPE II DE BARNDAKE-----	138
PHOTO 14 :	EP RURAL COMMUNE DE POLI ,-----	ERREUR ! SIGNET NON DEFINI.
PHOTO 15 :	PARTICIPATION PRODUCTIVE A L'ATELIER DE PLANIFICATION-----	ERREUR ! SIGNET NON DEFINI.

LISTE DES CARTES ET FIGURES

FIGURE 1 :	CARTE DE LOCALISATION DE BARNDAKE-----	19
FIGURE 2 :	REPARTITION DE LA POPULATION DE POLI PAR ZONE ET PAR SEXE-----	23
FIGURE 3 :	STRUCTURE DE LA POPULATION PAR AGE DE LA COMMUNE-----	24
FIGURE 4 :	PYRAMIDE DES AGES-----	24

LISTE DES ANNEXES

- i. Arrêté préfectoral rendant exécutoire le PCD
- ii. Délibération municipal approuvant le PCD
- iii. Liste des participants à l'atelier de validation du PCD
- iv. Fiches de projets du PIA (1 page par projet) ;
- v. Document A : Atlas des cartes (cartes thématiques de référence, Planification spatiale des infrastructures prioritaires à construire en format A 3 si possible)
- vi. Document B : Rapport consolidé du Diagnostic participatif

1. INTRODUCTION

1.1. CONTEXTE ET JUSTIFICATION

La nouvelle dynamique socio – politique du Cameroun marquée par le processus de la décentralisation a comme toile de fond la réduction de « l'extrême pauvreté et la faim », la « gouvernance locale ». Ces deux notions constituent deux politiques nationales qui trouvent leurs fondements dans les objectifs du millénaire pour le développement (OMD). Le Document de Stratégie pour la croissance et l'emploi (DSCE) va plus loin que la lutte contre la pauvreté et voit en filigrane la création d'emplois décents et la croissance sur une perspective de vision à l'horizon 2035. Il confirme l'option d'implication des populations à la base, dans une démarche participative pour un développement durable.

Avec le nouveau cadre juridique de la Constitution du Cameroun de 1996, les lois n° 2004/017, 2004/018 et 2004/019 du 22 Juillet 2004, respectivement portant orientation de la décentralisation, fixant les règles applicables aux communes et règles applicables aux régions, l'Etat du Cameroun a confié aux communes la mission de promotion du développement local et d'amélioration du cadre et des conditions de vie de leurs habitants. Les communes jouent désormais un rôle prépondérant dans le processus du développement socioéconomique des populations de leurs collectivités. Cette nouvelle orientation trouve sa raison d'être dans le fait que ces collectivités territoriales décentralisées apparaissent comme étant les structures de développement les plus proches des populations à la base.

Pour atteindre ces objectifs, Le gouvernement du Cameroun avec l'aide de la communauté des bailleurs de fonds multilatéraux et bilatéraux (Banque Mondiale, Coopération française, Coopération allemande etc.) a mis en place un important programme de développement décentralisé participatif dénommé Programme National de Développement Participatif (PNDP) dont l'objectif général est d'aider le gouvernement à définir et mettre en œuvre un mécanisme de transfert des ressources aux communes afin d'améliorer la fourniture des services sociaux de base et appuyer le processus de décentralisation dont la mise en œuvre a commencé depuis 2004.

Tous ces enjeux et défis doivent avoir comme cadre de référence le "Pan Communal de Développement"(PCD) qui est véritablement un outil fédérateur des interventions de tous les acteurs, capables d'appuyer la commune en matière de promotion de l'économie et de création d'emplois au niveau local

Le "Plan de Développement Communal (PDC)" de Barndaké élaboré en 2008 n'a pas échappé aux insuffisances de la première phase du PNDP. Ce document était élaboré autour de 12 secteurs de développement contre 28 actuellement. Les unités de planification participative (UPP) regroupaient plusieurs villages et étaient tellement vastes que les résultats des diagnostics au niveau des UPP ne pouvaient avoir qu'un caractère biaisé ; actuellement, le diagnostic a été mené à Barndaké dans 35 villages. Les aspects liés au développement urbain étaient complètement ignorés dans le PDC objet de la présente actualisation. La programmation (Plan d'investissement Annuel) est faite autour des projets dont on est sûr de leur mise en œuvre. C'est dans ce contexte que se situe l'actualisation du PDC de Barndaké.

Dans le cadre de la convention sus-évoquée, avec le concours du Centre Immanuel appuyé par les responsables du PNDP/Nord, plusieurs diagnostics ont été réalisés. Il s'agit du :

- Diagnostic de l'institution communale axé sur la gestion des ressources humaines, la gestion financière, la gestion du patrimoine, et la gestion des relations tant au niveau des services de l'institution qu'avec les différents acteurs pouvant intervenir dans le développement de Barndaké.
- Diagnostic de l'espace urbain qui procède à une analyse participative des éléments constitutifs de l'espace urbain communal en prenant en compte tous les corps de métier et en intégrant les nouvelles améliorations sur les aspects transversaux, en l'occurrence les problèmes liés aux changements climatiques et à la petite enfance;
- diagnostics participatifs niveau village, réalisés dans 35 villages de la commune de Barndaké,

- Le plan d'utilisation et de gestion des terres de l'espace communal, où après avoir identifié les différentes unités de paysages y compris les potentielles ressources naturelles, des contraintes ont été relevées et des actions à entreprendre préconisées.

A chaque étape, les résultats ont été validés par le COPIL (Comité de Pilotage), depuis la collecte des données de base jusqu'à la consolidation des données de tous les diagnostics qui a eu lieu au cours d'un atelier d'un jour tenu en date du 5 Mai 2015. Après les étapes ci-dessus, les conditions étaient toutes réunies pour la tenue de l'atelier de planification communale. Cet atelier d'harmonisation et de définition de la vision communale du développement a réuni les différents acteurs de développement de la Commune : dignités traditionnelles, leaders d'opinion, opérateurs économiques, représentants des villages (Comité de concertation), conseil municipal, société civile, représentants des Ministères sectoriels que sont les délégués Départementaux du Mayo Houna. Il s'est tenu du 27 au 28 Août 2015 dans la salle des réunions du CETIC de Nakong

La synthèse de toutes les données et réflexions issues des différentes phases de la mission est consignée dans le présent document qui tient lieu de **PCD de Barndaké**, document d'orientation stratégique du développement de la Commune, doublé d'un cadre de dépense à moyen terme (CDMT) des projets prioritaires des 35 villages et de l'espace urbain, suivant 30 secteurs.

1.2. OBJECTIFS DU PCD

1.2.1. OBJECTIF GLOBAL

Doter la Commune de Barndaké d'une vision de développement élaborée à l'issue d'un processus participatif.

1.2.2. OBJECTIFS SPECIFIQUES

- Permettre à l'institution communale de faire un état des lieux de son fonctionnement et de la situation de développement dans 28 secteurs sur l'espace géographique de la commune et d'arrêter les actions à entreprendre
- Constituer une base de données d'aide à la prise de décision de développement, logée dans le PRO-ADP (Progiciel d'aide au développement participatif), outil de technologie de pointe mis à la disposition des communes par le PNDP,
- Mettre en relief les différents problèmes/contraintes de la Commune tant au niveau de chaque village, de l'espace urbain, qu'au niveau de l'institution communale ;
- Recenser les atouts et potentialités (ressources géo-référencées) de la Commune capitalisables pour la résolution des problèmes et pour la mise en œuvre des actions de développement ;
- Mettre en évidence la situation de référence par secteur de développement dans la commune
- Identifier et capitaliser les potentialités et les ressources de la commune,
- Prendre en compte la situation des personnes vulnérables et les aspects transversaux,
- Analyser la situation de développement de l'économie locale,
- Consolider les problèmes communs de développement et les besoins de développement par secteur dans la commune
- Elaborer le cadre socio-environnemental sommaire des investissements du CDMT
- Permettre à l'institution communale d'élaborer et de valider un Plan d'Investissement annuel (PIA) pour la première année de mise en œuvre du PCD dans la commune
- Mettre en place un dispositif de suivi-évaluation et un plan de communication pour la mise en œuvre du PCD

1.3. STRUCTURE DU DOCUMENT

Le présent document du PCD met en évidence :

- Résumé;
- Introduction ;
- Méthodologie ;
- Présentation sommaire de la Commune ;
- Synthèse des résultats du Diagnostic
- Planification stratégique ;
- Programmation ;

- Mécanisme de suivi-évaluation ;
- Plan de communication ;
- Conclusion ;
- Annexes.

2. METHODOLOGIE

INTRODUCTION L'intervention comportait cinq (05) phases essentielles : la préparation de l'ensemble du processus (1), la collecte et le traitement des données(2), la consolidation des données des diagnostics(3), la facilitation de l'atelier de planification et de programmation(4), la mise en place du mécanisme de suivi évaluation participatif(5).

2.1. PREPARATION DE L'ENSEMBLE DU PROCESSUS

La préparation de la planification communale avait pour objet essentiel d'amener toutes les parties prenantes bénéficiaires à comprendre l'importance du processus et à y adhérer. Elle a consisté en plusieurs activités. Une activité préalable a été la mise en place et l'opérationnalisation du Comité de pilotage composé de :

Président	Monsieur MOUMINIE NDJIDDA
Secrétaire	Mlle Frida Anne Marie
Membre	Monsieur AHMADOU Aboubakar
Membre	Monsieur NASSOUROU Grégoire
Membre	Madame DENENAÏMOU Cecile
Membre	Monsieur NANI Gouyouk Gouyouk
Membre	Madame MOHAMADOU Alim
Membre	MAMADOU Alikoura

La préparation pédagogique a consisté à renforcer les capacités de l'OAL au cours de la formation des OAL tenu à Guider et de sa restitution à l'ensemble des facilitateurs. Cette restitution de la formation organisée par l'OAL assisté du PNDP à l'endroit des représentants des facilitateurs et des membres du COPIL, s'est tenue 1er au 04 septembre 2014 dans la salle d'atelier du CETIC de NAKONG..

Par ailleurs, des facilitateurs endogènes ont été identifiés dans la ville et formés. Les critères de choix étaient leur capacité à s'exprimer aussi bien en langue locale qu'en langue française, leur disponibilité et leur crédibilité dans les villages..

La première activité a été la prise de contact avec l'exécutif municipal. Elle a donné lieu à la présentation de l'équipe complète de l'OAL. La vérification de la conformité du personnel avec les CV présentés dans l'offre a été faite. Le cahier de charges de l'OAL, la méthodologie et le projet de chronogramme détaillé ont été présentés et discutés avec les membres de l'exécutif communal.

La deuxième activité a été l'information et la sensibilisation des autorités administratives et traditionnelles locales. Elle s'est faite à travers un atelier de lancement organisé le 08 juillet 2014. Le Maire en a profité pour introduire le CENTRE IMMANUEL auprès du Sous-préfet de l'arrondissement de Barndaké, des sectoriels, des conseillers municipaux et des chefs traditionnels des différents villages de l'espace communal. L'équipe de l'OAL a présenté la méthodologie d'intervention et le programme de travail arrêté avec l'Exécutif municipal. Les conseillers municipaux et les chefs traditionnels ont été sensibilisés à assurer la réception des équipes de planificateurs dans les villages et surtout la mobilisation de la population pour les trois (03) jours de diagnostic dans chaque village.

2.2. COLLECTE DES INFORMATIONS ET TRAITEMENT

La collecte des données de base a précédé la mission de diagnostic participatif dans chaque village de l'espace communal. Au terme de cette activité préliminaire, les principales informations d'ordre physique, humain et infrastructurel ont été recueillies dans tout l'espace physique communal. Les infrastructures ont systématiquement fait l'objet d'une levée GPS.

La collecte des données proprement dite s'est déroulée à travers la réalisation des trois types de diagnostics : le Diagnostic Institutionnel Communal (DIC), le Diagnostic de l'Espace Urbain Communal (DEUC) et le Diagnostic Participatif Niveau Village (DPNV).

Le DPNV s'est effectué dans 35 villages de l'espace communal de barndaké. Dans chacun des dits villages, à la suite de l'introduction de l'équipe de planificateurs, les données étaient collectées grâce au déroulement des outils en assemblée plénière et/ou au sein des groupes socioprofessionnels (hommes, femmes, jeunes). Puis, les données ont été collectées auprès des personnes ressources locales. Les premiers outils (transect, cartographie, profil historique), tout en fournissant des éléments

de triangulation pour l'analyse, permettaient d'aboutir à une présentation exhaustive du village sur le plan physique et infrastructurel. Les outils suivants (ISS, fenêtres SEPO) mettaient beaucoup plus en évidence les problèmes rencontrés par la population.

En somme, la réalisation du diagnostic participatif a permis d'avoir une photographie de chaque village par secteur, notamment la liste des problèmes/contraintes et atouts/potentialités du village par secteur. Une fois les problèmes identifiés par secteur, ils étaient analysés en profondeur, de façon participative en vue de l'identification des différentes solutions possibles. Une planification opérationnelle était alors élaborée sur la base des solutions endogènes choisies par la population. A la fin de l'activité, un mécanisme de suivi -évaluation était mis en place.

La réalisation du DIC comportait une phase de collecte des données et une phase de restitution. Auparavant, la préparation avait permis d'élaborer les guides de collecte des données et de prendre rendez-vous avec les agents communaux habilités. La collecte des données s'est déroulée du 01^{er} au 15 Septembre 2015. Elle a eu pour cible les conseillers municipaux, les membres de l'Exécutif communal, le personnel communal. Selon le poste occupé, les entretiens portaient sur les ressources humaines, les ressources financières, le patrimoine et les relations de la Commune avec l'administration (Préfet, Sous-préfet), les services déconcentrés de l'Etat, les opérateurs économiques (transporteurs, producteurs agricoles, artisans et commerçants, etc.), les organisations traditionnelles (chefferies), les congrégations religieuses, les élites extérieures, , le FEICOM, le PNDP. L'analyse a mis en évidence les forces et les faiblesses de la Commune dans ces différents domaines. La restitution, organisée le 16 Septembre 2014 dans la salle de délibérations de la commune de Barndake, a donné lieu à l'enrichissement et à la validation des résultats du diagnostic. Elle s'est achevée par l'identification des axes de renforcement de l'Institution, ce qui a été capitalisé sur un plan de renforcement.

Le DEUC a également été réalisé à travers une collecte et une restitution/validation de données. La collecte des données a été réalisée à l'aide d'une fiche d'enquête socio-économique et environnementale. Les principales cibles de l'activité étaient les corps de métiers, les agents techniques communaux, les sectoriels et les personnes appartenant à des catégories sociales vulnérables. L'analyse prenait en compte la description des principales activités économiques, les atouts, opportunités et contraintes de la ville et des parties prenantes. Pour chaque corps de métier et les catégories de personnes vulnérables, les problèmes, contraintes, attentes et opportunités ont été identifiés. Les données relatives aux aspects socio environnementaux relatifs à l'exercice du métier ont aussi été collectées. Les données du DEUC ont été restituées aux différents acteurs au cours d'un atelier participatif le 10 Mai 2015. Puis, les problèmes des corps de métier et couches vulnérables de la commune ont été analysés. Les solutions ont aussi été identifiées. La collecte des données s'est déroulée du 15 au 28 avril 2015. La restitution des données collectées a eu lieu, le 30 Mai dans la salle de réunion de la Commune de Barndakéi.

2.3. CONSOLIDATION DES DONNEES DU DIAGNOSTIC ET CARTOGRAPHIE

La restitution des données du DEUC et du DIC a donné lieu à l'élaboration d'un rapport provisoire pour chaque activité. Après le DPNV et l'exploitation des données collectées auprès des sectoriels, les problèmes de l'espace communal ont été regroupés par secteur et par village, puis les problèmes des différents corps de métier, des couches vulnérables et ceux liés au changement climatique et de la petite enfance ont été consolidés.

La consolidation des données du DIC a consisté à faire une synthèse des forces et faiblesses de la commune dans les domaines des ressources humaines, financière, de la gestion du patrimoine communal, des relations et à scruter des axes de renforcement des capacités de la commune.

La consolidation des données des diagnostics a permis de confectionner les cadres logiques par secteur.



Photo 3 : Une participation active des communautés pendant les ateliers

2.4. ATELIER DE PLANIFICATION, DE MOBILISATION DES RESSOURCES ET DE PROGRAMMATION

2.4.1. L'ATELIER DE PLANIFICATION

L'atelier s'est tenu du 27 au 28 Août 2015 dans une salle du CETIC de Nakong. Il a connu quatre (04) principales articulations : la validation des cadres logiques, le recensement des ressources mobilisables à court terme, la planification et la programmation des actions de développement.

2.4.2. RESTITUTION DES DONNEES CONSOLIDEES DU DIAGNOSTIC ET PLANIFICATION

Le projet de cadres logiques sectoriel, le résumé consolidé des données de diagnostic et une fiche de suivi de lecture et recommandation ont été transmises aux sectoriels pour examen.

A la suite des données consolidées, les sectoriels repartis en huit ateliers ont examiné et validé les différents cadres logiques avec des suggestions pertinentes et des recommandations. La restitution en plénière de cette phase a assuré la phase de la planification stratégique.

2.4.3. MOBILISATION DES RESSOURCES

La validation du plan stratégique (cadres logiques) a conduit le Maire à la présentation des ressources mobilisables pour le financement des investissements 2015.

Un tableau des ressources de la Commune a été élaboré présentant les sources de financement et les circuits de mobilisation de ressource : Le montant global du plan de campagne de l'exécutif municipal a été estimé, ainsi que les ressources attendues du BIP (Budget d'investissement public), du FEICOM, de l'allocation PNDP. C'est sur la base de la somme estimative totale disponible pour la première année de mise en œuvre du PCD que la planification et la programmation ont été réalisées.

2.4.4. PROGRAMMATION

La programmation s'est tenue à partir du deuxième jour et comprenait : le Cadre des dépenses à moyens termes (CDMT) et le plan d'investissement annuel (PIA).

Le Plan d'investissement annuel a largement été facilité par l'estimation préalable des ressources mobilisables identifiées précédemment. Les débats autour de l'élaboration du PIA ont tourné essentiellement autour du choix des projets devant être réalisés avec l'allocation du PNDP. Pour chaque projet identifié, il fallait amener les participants à indiquer le lieu d'implantation, l'indicateur de résultat, la période de réalisation et les coûts estimatifs.

A la suite du PIA, nous avons élaboré le Cadre des dépenses à moyens termes (CDMT) sur trois ans de 2016 à 2018 sur la base des ressources mobilisables par la Commune. Ces ressources mobilisables ont été mises en évidence à partir de toutes les ressources potentiellement disponibles en 2014 et de l'estimation des plans de campagne de la Commune au cours des trois dernières années. Les idées de projet identifiées dans les cadres logiques ont été tour à tour parcourus et priorisées par les participants. Pour chaque projet choisi, des indicateurs de résultats, des responsables, une période

de réalisation (étalée sur trois ans au plus), le coût estimatif et les sources de financement étaient précisés.

Une fois le CDMT élaboré, l'assistance a été accompagnée par les Délégués départementaux du MINAS et du MINEPDED à l'élaboration du plan opérationnel en faveur des populations vulnérables et du cadre sommaire de gestion environnementale du CDMT. Ce cadre de gestion socio environnementale a été conçu sur la base des principaux impacts de chaque type de projet et des mesures de mitigation afférentes. Un Plan de passation des marchés a également été élaboré, de manière à faciliter le début de la mise en œuvre du PCD par l'Exécutif communal.

2.5. MISE EN PLACE DU MECANISME DE SUIVI EVALUATION PARTICIPATIF

Le mécanisme de suivi évaluation participatif prendra en compte :

- Les stratégies de mise en œuvre du PCD
- Les indicateurs de suivi évaluation par rapport au PIA, au CDMT et au PS
- La grille de suivi-évaluation et les fréquences de suivi
- Un plan de communication autour du PCD
- Un plan de révision du PCD

BAu niveau de la Commune, le président du comité de pilotage, l'Agent Communal de Développement et 03 membres assumeront le rôle du suivi évaluation.

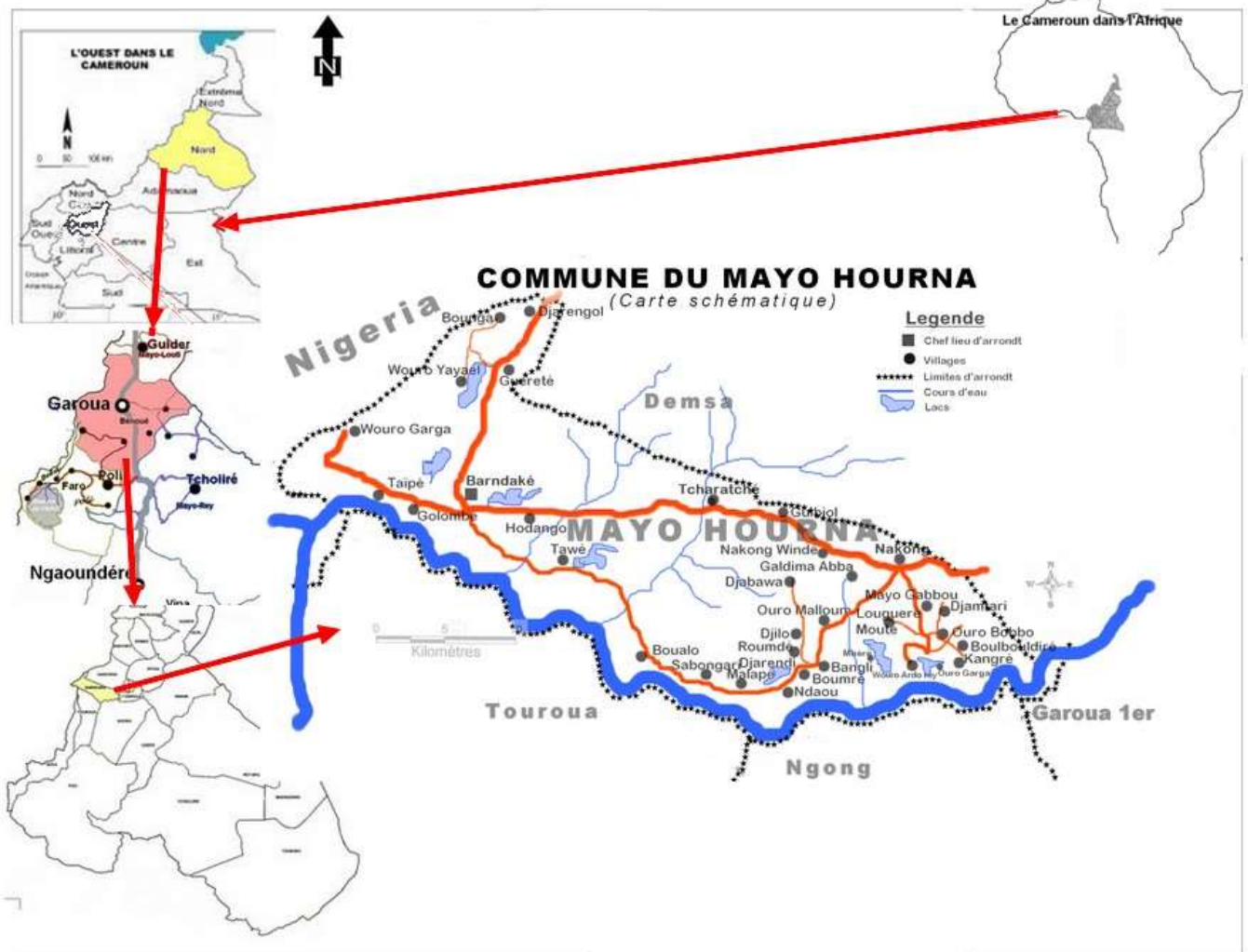


Photo 4 : Déroulement du DPNV à Bilassi

3. PRESENTATION SOMMAIRE DE LA COMMUNE

CARTE LOCALISATION DE LA COMMUNE PAR RAPPORT AU CHEF-LIEU DE DEPARTEMENT ET AU CAMEROUN

Figure 1 : Carte de localisation de Poli



3.1. LOCALISATION DE LA COMMUNE

Créée en 2007 par décret n° 2007/117 du 24 Avril 2007 portant création des Communes, La commune de BARNDAKE est située dans la région du Nord, arrondissement de Mayo Hourna, à environ 50 km de Garoua (*Capitale Région du Nord*) suivant les coordonnées GPS 09.31236° Nord et 13.25470° Est. La commune de Barndake est un démembrement de l'ancienne commune de Garoua. Le chef lieu de l'arrondissement de Mayo Hourna, BARNDAKE est limité :

- Au nord par la commune de Demsa et le Nigeria
- Au sud par les communes de Touroua, Tchéboa et le Nigeria.
- A l'est par les communes d'arrondissement de Garoua I et de Demsa.
- A l'ouest par la commune de Touroua et le Nigeria

La commune de BARNDAKE s'étend sur une superficie de 700 km² avec une population estimée aujourd'hui à 32877 Habitants, avec une densité moyenne de 46 Hab/Km², Les zones de plus grande densité étant la zone urbaine (Barndake ville) et les localités de Nakong et Bangli.

Superficie :	700 Km ²
Population :	38986 habitants (<i>Données actualisées de la commune</i>)
Densité moyenne :	47 Habitants au km ²
Ethnies :	les Bata, les Peulh, les Ndjoukoune, les Kanouri, les Toupouri, les Laka
	Le Christianisme et l'Islam sont les principales religions pratiquées

3.2. MILIEU BIOPHYSIQUE

3.2.1. LE CLIMAT

Le climat de la commune de Barndake est du type soudano- sahélien caractérisé par une longue saison sèche de 7 mois allant d'octobre à avril et d'une courte saison pluvieuse de 5 mois allant mai à septembre. Les mois les plus pluvieux sont août et septembre. La pluviométrie moyenne annuelle s'élève à 1000 mm d'eau. Les températures restent élevées avec une moyenne de 28°C et des maxima atteignant 40 à 45°C en avril. Ce climat est fortement influencé par le passage du fleuve Bénoué, les mayos (Tiel, Houna...) et les plans d'eau naturels de la localité dont principalement les lacs Diwa et Guerkoumo. Les mois les plus froids sont novembre, décembre et janvier. La mauvaise répartition des pluies dans l'espace et dans le temps entraîne les perturbations sur le calendrier agricole et par conséquent sur le rendement. En saison sèche, un vent Nord-est appelé Harmattan souffle dans la commune, avec formation de brume sèche. Mais la force de ces vents est atténuée par la présence de la végétation. Les fluctuations inter- annuelles de la hauteur des précipitations sont importantes et donnent l'impression aux populations locales qu'il y a changement climatique. Toutefois, sur le terrain, les populations signalent l'assèchement rapide de certains mayos ces dernières années. Pour d'autres, il y a actuellement une discontinuité des pluies, ce qui retarde la maturité des cultures et exige l'utilisation des semences améliorées.

Table N°1. Répartition mensuelle des précipitations (mm) du poste pluviométrique de Barndake

	Jan.	Fév.	Mars	Avril	Mai	Juin	Juillet	Août	Sept	Oct.	Nov.	Déc.	Total
2013	0	0	0	0	88	122	121	130	168	42	12	0	683
2014	0	0	0.2	0.2	129	220	94	184	125	117	17	0	886

Les populations locales remarquent parfois, actuellement, l'allongement des trous de sécheresse, alors qu'auparavant disent-elles, il y avait une continuité des pluies. Ces mêmes populations observent qu'il ne se forme plus assez de poches d'eau dans le lit des rivières. Ces modifications climatiques influencent la période de semis (celle-ci est actuellement décalée en arrière) ; dans le pire des cas, les populations font un autre semis. La réduction des mares d'eau amène les populations à s'éloigner davantage des villages à la recherche de l'eau pour leur consommation et pour le bétail.

3.2.2. LES SOLS

Les sols dans la ville de Barndaké sont dominés par le type ferrugineux sur socle et grès. A dominance ferrugineuse, la diversité pédologique est un trait caractéristique des sols dans la ville de NAKONG. Ils se caractérisent ici par une texture argileuse, sableuse, argilo-sableuse. La forte présence des sols argileux ou argilo-sableux dans la cuvette de la Bénoué impose la présence des zones marécageuses inondables.

3.2.3. LE RELIEF

Le relief est composé de la vallée de la Bénoué dans sa majeure partie et le reste est dominé par les plaines avec des zones inondables exploitées pour la riziculture et quelques monts. Ce sont des terres à forte activités biologiques de vers de terre signe de fertilité. La commune de Barndaké est l'une des rares communes disposant encore des terres vierges (inexploitées).

3.2.4. HYDROGRAPHIE

La ville de Barndaké a un lac (le lac Nguerkoumo) et deux cours qui sont le mayo-houna qui donne son nom à l'arrondissement et le Tchi-el. Le fleuve Bénoué est à seulement 1 km du village de Padang. Les débits se caractérisent principalement par leurs très grandes irrégularités ou leurs intermittences. En saison des pluies, ces mayos parfois débordent et présentent ainsi d'énormes difficultés de passage mais qui tarissent en saison sèche obligeant la population cette fois-ci à ne faire recours qu'aux six forages existant.

La commune de Barndake regorge en outre de 14 plans d'eau naturels dont les plus importants sont le lac Diwa, le lac Guerkoumo.

Table N°2. Présentation synthétique de l'hydrographie

Cours d'eau	Villages	Caractéristiques	Activité menée	Tendance
mayo-HOURNA	Barndake, Tawoe, Wafango	Plus grande et longue rivière de la commune	Pêche artisanale des silures Lessive, bain	Le débit du cours d'eau baisse de façon significative en saison sèche
mayo-TCHI-EL		Deuxième rivière de la commune	Pêche artisanale Lessive, bain	La rivière est presque sèche pendant la saison sèche

3.2.5.FLORE ET FAUNE

Table N°3. Présentation synthétique de la Flore

Formations végétales	Localisation	Caractéristiques	Tendance
Forêt	Dans tous les villages et un peu éloigné des maisons d'habitation	Forêt moins dense humide sempervirente de basse altitude (Acacia, Nimier, Caecedra, Tamarinier, Baobab, le Bantadjé)	Réduction du couvert végétal et la disparition de certaines espèces animales dues à l'exploitation illégale des ressources fauniques, floristiques, ainsi que les feux de brousse répétés et la création des nouveaux champs
Plantations de Coton	Dans les villages Bakassi, Malapé, Mboulboujire, Bakassi, Mbere, Ouro Ardo, Ouro Dole, Kodogou, Djabawa, Mayo Ngabbou, Nakong Winde ; Mboumre, Ouro malloum, Nguibjol, Ndaou...	Petite entité dont le rendement est estimée à 350kg/ha	Diminution de l'effectif des planteurs suite à la vulgarisation de la culture du maïs.
Plantation des bananes	Dans les villages en bordure de l'eau	Petits champs autour des cours d'eau	Baisse de la production à cause des feux de brousse et les bêtes notamment les bœufs
Plantations de produits vivriers et maraichers (arachides, maïs, mil, sorgho, niébé, manioc, macabo/taro, légumes et piment)	Dans tous les villages et surtout les bassins de production de Nakong Winde (Shagari et Windé Babayo) et Tawoe, à Bakassi.	Culture pour l'instant essentiellement manuel et non loin des agglomérations à cause l'accès difficile dans les bassins de production. On note une présence accrue des attelages de bœufs (Djabawa)	Utilisation des outils rudimentaires et exploitation de petites surfaces

Table N°4. Présentation synthétique de la faune

Animaux	Localisation	Observations	Tendance
Reptiles (Varans, Serpents, tortues)	Les zones forestières de tous les villages, le long	Ces reptiles ne font pas vraiment l'objet d'une chasse particulière ; les habitants les retrouvent de temps en temps dans leurs champs et près des	Même si on en attrape régulièrement, ces animaux sont de plus en plus rares.

Animaux	Localisation	Observations	Tendance
	des cours d'eau ,dans les	zones d'habitations. Ils sont plus visibles en saison sèche	
Petits rongeurs (rats palmistes, écureuils)	ZICS de la commune de Barndaké	Ils sont aussi nuisibles car ils ravagent les cultures. On les retrouve particulièrement dans les villages de Nakong Winde, Mbéré, Koskori, Nguibjol... Leur population diminue considérablement en saison sèche à cause des feux de brousse. Les paysans les attrapent grâce aux pièges qu'ils tendent dans leurs champs respectifs.	Ces espèces d'animaux se font de plus en plus rares à cause de l'action de l'homme.
Aulacodes (Hérissons, Porcs- épic)			
Singes, biches, lièvres, hippopotames		La chasse à ce genre d'animaux est soumise à une certaine réglementation, surtout dans les ZICS et le PNF, cependant, on assiste de temps à autres à des actes braconnage dans toutes ces zones.	En dehors des zones protégées, ces espèces sont introuvables dans le reste de la commune.
Perdrix, pintades	Dans toutes la commune ainsi que dans les zones protégées	Contrairement à d'autres espèces, ils subissent moins de pression humaine, raison pour laquelle on les retrouve dans tous les villages	La population de cette espèce est stable et n'a pas de grande menace

3.2.6. RESSOURCES NATURELLES

La commune est dotée d'un potentiel minier moyen qui se résume en du sable dans le Mayo joulouwol younousa à MBERE, dans la Bénoué à PADANG, OURO GARGA, GOLOMBE dans le Mayo du village NAKONG WINDE, à KODOGOU, GUERETE, TAWOE, DJAMTARI. Il existe une carrière de sable à BALLO, PADANG (axe aménagé). La pierre et le gravier se retrouvent dans les blocs rocheux et sur tous les massifs de montagnes qui parsèment la commune de Barndaké, notamment à MBERE, DJAMTARI, DJOUMO... L'accès dans ces zones reste néanmoins difficile à cause du mauvais état des routes voire l'absence de voie d'accès. La création de carrières dans les différents villages dotés en sable aidera à booster les revenus par le prélèvement des taxes comme c'est déjà le cas à PADANG et faciliter ainsi le développement socio économique de la commune de Barndaké.

L'espace urbain communal de Barndaké se trouve dans une zone de savane boisée soudanienne et de forêt claire et sèche. Le couvert végétal est ainsi composé des espèces ligneuses dont les plus rencontrées sont: *Hyparrhenia rufa*, *Borassum aethiopicum*, *Boswellia dalzielii*, *Commiphora africana*, *Commiphora pedunculata*, *Dalbergia melanoxylon*, *Lannea frutifosa*, *Lannea microcarpa*, *Balanites aegyptiaca*, *Bombax costatum*, *Prosopis africana*, *Anogeissus leocarpus*, *Vittelaria paradoxa*. Le tapis herbacé est composé des graminées telles : *Andropogon gayanus*, *Cymbopogone giganteus*.

L'exploitation de ces ressources forestières est faiblement réglementée. Les habitants des villages utilisent ces ressources forestières généralement comme bois de chauffe, de cuisson ou pour la construction. A côté de la pratique répandue des feux de brousses dans la plupart des villages, notamment à Dilo, Ouro Garga ; Bakassi, Mboulboujire, Djoumo, Barndakeyel, Hodango, Ouro Siddiki, Ballo, Guerete, Mbere, Ouro Ardo, Padang, Ouro Dole, Kodogou, Golombe, Djabawa, Mayo Ngabbou, la production illégale et anarchique du charbon particulièrement à Koskori, Bakassi, Tawoe, Mboulboujire, Djoumo, Wafango, Djabawa, Nakong Winde, le phénomène généralisé de coupe abusive du bois dans tous les villages de la commune, bon nombre d'éleveurs utilisent les branches d'arbre pour l'alimentation de leur bétail ; ce qui contribue à une forte dégradation rapide du couvert végétal forestier.

3.3. MILIEU HUMAIN

3.3.1. HISTOIRE DE LA COMMUNE

Créée en 2007 par décret n° 2007/117 du 24 Avril 2007 portant création des Communes, La commune de BARNDAKE est située dans la région du Nord, arrondissement de Mayo Hourna, à environ 50 km de Garoua (Capitale Région du Nord) suivant les coordonnées GPS 09.31236° Nord et 13.25470° Est. La commune de Barndake est un démembrement de l'ancienne commune de Garoua.

La croyance locale est dominée par la religion musulmane. Le christianisme est représenté par les suivantes:

Eglise catholique

Eglise évangélique

Eglise Pentecôtiste (Centre Missionnaire Evangélique Chrétien)

3.3.2. POPULATION

3.3.2.1. DONNEES DEMOGRAPHIQUES

En La population de la commune de Barndaké est estimée à 38986 Habitants donc 18659 hommes et 20327 femmes (selon le recensement de 2005 et le PDC Barndaké 2009 actualisé). Les groupes ethniques présents dans la commune sont principalement :Bata, Foulbé, Ndjoukouné, Kanouri, Toupouri, Guiziga, Guidar, Massa, Haoussa et Laka. Cependant, le fulfuldé et l'haoussa constituent les principales langues véhiculaires dans cette commune.

La population de la commune de Bardaké de 38 chefferies de 3e Degré et 04 nouveaux villages non classés. La répartition de la population résidant en milieu urbain dans la région du NORD par Département et par Arrondissement/District, selon le sexe est présentée dans le tableau suivant :

Table N°5. Répartition de la population dans l'espace urbain (BARNDAKE et NAKONG)

Circonscription Administrative	Population totale	Sexe		Rapport de masculinité
		Masculin	Féminin	
BARNDAKE Arrondissement	38986	18659	20 327	99,95
BARNDAKE Urbain	6687	3255	3 432	
- NAKONG	3511	1672	1 839	
- BARNDAKE	3176	1549	1 627	
BARNDAKE Rural	32299	15404	16 895	96,87

Source : Tableau n°6- du document issu du recensement de 2005 et du PDC de Barndake 2009 actualisé

- BARNDAKE et NAKONG sont les seules bourgades reconnues comme villes dans la commune de BARNDAKE :
- Le reste de la population de la commune de BARNDAKE vit en milieu rural :

Analyse de quelques caractéristiques de la population urbaine de BARNDAKE et NAKONG

Les 10 472 habitants de l'espace urbain de BARNDAKE sont donc constitués de 5 340 hommes et 5 132 femmes, soit respectivement de 51% d'hommes et 49% de femmes. Cette dominance de la population masculine dans les deux villes de Barndake et Nakong est due au fait que la grande majorité des travaux dans l'espace urbain est effectué par les hommes, les femmes se consacrant beaucoup plus à l'agriculture et à l'artisanat qui se déroulent dans le milieu rural. La population urbaine est fort cosmopolite.

Figure 2 : répartition de la population de Barndaké par zone et par sexe

Population	Enfants moins de 5ans	Adolescent 6 à 8 ans	Adolescent 9 à 15 ans	Jeunes	Adultes	Total
Hommes	3 044	1 397	2 793	3 760	6 917	18 048
Femmes	3 393	1 558	3 116	4 195	7 709	14 829
Total	6 442	2 955	5 909	7 955	14 621	32877

Source : document de recensement général de la population du Cameroun, actualisé

Figure 3 : Structure de la population par âge de la commune

Tranche d'âge	Homme	Femme
0 - 2	2871	3173
3 - 5,	2552	2821
6 - 8,	2552	2821
9 -14,	4785	5289
15 - 20	3828	4231
21 - 26	3509	3879
27 - 35	3031	3350
36 - 45	2712	2997
46 - 55	2233	2468
56 - 60	1802	1992
61 -70	1212	1340
71 - 75	670	740
76 - 80	108	120
81 - 89	35	39

Source : enquête de terrain

Répartition de la population par âge

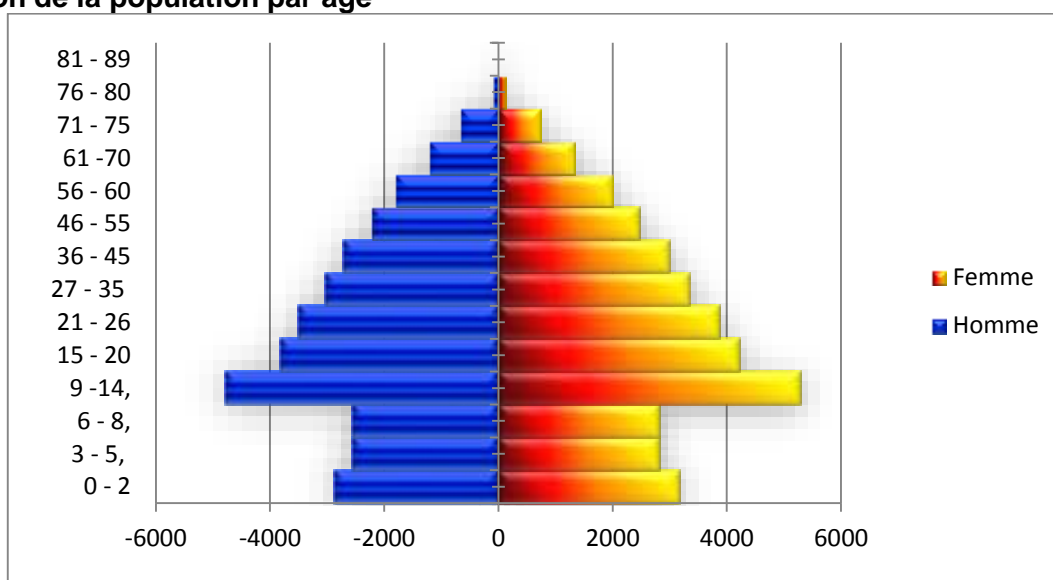


Figure 4 : Pyramide des âges

A. Organisation sociale

La société ici est organisée autour de la famille. Une famille élargie à l'africaine qui est composée du père, de la mère, des enfants, des grands parents, des oncles et tantes à qui s'ajoutent les cousins et cousines. Elle est dirigée par le père, chef de famille, gestionnaire des biens de la famille. Le père organise la famille et répartie les tâches à chaque membre : généralement, les femmes et les enfants s'occupent des travaux ménagers, de la culture des légumes et arachide, du petit commerce, des produits de cuisine etc. Alors que la garde des animaux et la culture du coton reviennent aux hommes. Les femmes et enfants peuvent gérer les revenus des activités. Les familles se regroupent autour d'un quartier, dirigé par un « djaoro » et l'ensemble des quartiers forment le village ou « lawanat » placé sous l'autorité d'un « Ardo ou Lawan ». L'ensemble des villages soumis à la même autorité traditionnelle est appelé Canton, le canton est dirigé par le Lamido, chef de canton et l'autorité suprême de l'administration traditionnelle. La population s'organise aussi autour des organisations socioprofessionnelles dont les comités de développement des cantons, les associations et les Groupements d'Initiative Commune(GIC) dont la plupart ont pour activités l'agriculture, l'élevage et la tontine.

B. Mobilité de la population

L'enclavement des villes de NAKONG et BARNDAKE de même que ceux de villages de l'ensemble de la commune est un handicap à la mobilité de la population. L'accès difficile dans les villages particulièrement en saison des pluies, rend les denrées de première nécessité provenant de Garoua très chères. Les marchands s'approvisionnent à Garoua, de même les fonctionnaires et autres travailleurs se déplacent à Garoua pour leurs salaires et l'approvisionnement dans la mesure où il n'existe aucune banque classique ouverte à NAKONG et BARNDAKE.

Les commerçants s'approvisionnent aussi au Nigéria voisin et les Nigériens font le voyage vers NAKONG surtout pour les produits agricoles et d'élevage.

Les services sociaux tels que la santé, l'enseignement secondaire, L'enseignement primaire, les pièces d'état civil sont des raisons de déplacement des populations des villages vers les villes de NAKONG et BARNDAKE et même parfois à Garoua mais aussi au NIGERIA.



Photo 1 : Ressources animales à Guéréte



L'habitat dans les peripheriques de l'espace urbain de Barndaké

3.3.3. CARACTERISATION DES POPULATIONS VULNERABLES

Les Les populations vulnérables rencontrées à travers l'arrondissement sont essentiellement les personnes handicapées, les personnes du troisième âge, les veuves, les orphelins et les filles meres. Leurs atouts, problèmes et besoins sont présentés ci-dessous :

Table N°6. Synthèse des problèmes et besoins des populations vulnérables

Type de couche vulnérable	Villages	Activités menées	Atouts	Problèmes rencontrés	Besoins exprimés	Solutions envisagées
Veuves (60)	Tous les villages et la zone urbaine	<ul style="list-style-type: none"> - Artisanat - poterie - Agriculture - Elevage - Petit commerce 	<ul style="list-style-type: none"> - Héritage du patrimoine - Terre fertile pour la pratique de l'agriculture - Soutien du voisinage et des membres de la famille 	<ul style="list-style-type: none"> - Faible pratique des AGR - Non prise en charge par les services sociaux - Faible prise en charge familiale - Marginalisation dans la communauté - Insuffisance de soutien moral - Insuffisance de soutien financier. - moyens financiers limités 	<ul style="list-style-type: none"> - Encadrement - Appui financier - Formation en AGR - Appuis financiers pour la prise en charge des enfants - Matériel agricole 	<ul style="list-style-type: none"> - Appui moral et financier aux veuves pour le financement des activités rentables - S'inscrire au recensement exhaustif des veuves - Améliorer la qualité de la production agricole - leurs activités génératrices de revenu - Formation sur les activités
Personnes âgées (210)	Tous les villages et la zone urbaine	<ul style="list-style-type: none"> - Artisanat (tissage, fabrication du sekko) - Petit élevage domestique - poterie 	Encadrement par la famille	<ul style="list-style-type: none"> - Absence de suivi médical et accès difficile aux soins de santé - Faible adaptation sociale et marginalisation - Oisiveté - Taux élevé de morbidité - Absence d'un service social d'aide et d'assistance 	<ul style="list-style-type: none"> - Soins de santé - Suivi et encadrement régulier - Regroupement en associations - Appui financier et moral 	<ul style="list-style-type: none"> - Mise en place d'un système (centre social) d'encadrement et d'assistance aux personnes du troisième âge - Recensement des personnes âgées - Création d'un centre social adapté aux besoins des personnes âgées
Enfants de la rue(15)	Espace urbain (Nakong)	<ul style="list-style-type: none"> - Salles de jeu - Ménage dans les restaurants et travaux temporaire dans de petits commerces 	Présence d'un service social	<ul style="list-style-type: none"> - Consommation de drogue - TRAMOL - Bagarres et vulnérabilité au vol - Maladies liées au manque d'hygiène 	<ul style="list-style-type: none"> - Education - Soins médicaux - Emploi 	<ul style="list-style-type: none"> - Initiation d'une politique d'insertion sociale - Financement de la scolarité - Recensement systématique des enfants de la rue
Orphelins (50)	Tous les villages et la zone urbaine	<ul style="list-style-type: none"> - Sans emploi - culture - Commerce - Elèves au primaire et/ou secondaire 	Disponible, Educable et malléable	<ul style="list-style-type: none"> - Absence de structure d'encadrement et de prise en charge des orphelins - Non prise en charge par les services sociaux - Insuffisance d'appui pour la scolarisation des orphelins 	<ul style="list-style-type: none"> - Appui à la prise en charge des charges scolaires - Formation aux petits métiers - Orientation / suivi scolaires et professionnels 	<ul style="list-style-type: none"> - Recensement systématique des orphelins - Appui à la scolarisation des orphelins - Création d'une structure d'encadrement des orphelins

Handicapés moteurs (80)	Tous les villages et la zone urbaine	- Petit commerce - Petit élevage - Petit métier (cordonnerie)	- Présence à Barndake du SILH (Service Intégral de Lutte contre le Handicap) et du CODAS-CARITAS (Comité diocésain pour le développement des actions sociales) - Présence de la famille solidaire	- Difficulté d'accès aux édifices et bâtiments publics - Manque de force physique pour débroussailler et cultiver les champs - Absence de soins de santé spécifiques - Manque d'équipements pour les personnes invalides - Manque d'appuis financiers - Difficulté d'accès aux services sociaux - Oisiveté	- Appui à la création d'une association des personnes handicapées - Appui matériel et financier - Création d'un centre social - Appui à l'obtention de cartes d'invalidité - Recensement des personnes handicapées	- Appui au financement des AGR des personnes handicapées - Appui à l'établissement de cartes d'invalidité - Recensement des handicapés - Création d'un centre social pour réhabilitation et formation des handicapés - Organisation des campagnes de sensibilisation sur les droits et devoirs des handicapés - Organisation des handicapés en association
PVVS (105)	la zone urbaine et les villages	commerçants	- Vie en famille - Disponibilité des antiretroviraux (ARV) au CMA de Nakong	Difficulté d'accès aux AGR insuffisance de suivi psychosocial Manque de moyens financiers Refus pour certains malades de prendre les ARV Stigmatisation des malades	- Appui à l'obtention des soins de trithérapie - Recensement des PVVS	- Initier des négociations avec le MINAS - Créer une cellule pour les PVVS au centre social
Aveugles et malvoyants (30)	Tous les villages et la zone urbaine		Présence de la famille	- Faible prise en charge sociale - Faiblesse du niveau de revenus - Absence d'encadrement - Manque de soins de santé - Isolement et frustration	- Appui financier pour la réalisation d'AGR - Suivi médical et social	- Sensibilisation de la population à un respect des personnes handicapées - Création d'une structure d'encadrement pour les aveugles et malvoyants - Prise en charge des soins médicaux
Malades mentaux (05)	Tous les villages et la zone urbaine	Aucune activité	Tolérance des habitants	Manque d'assistance des services sociaux	RAS	- Prise en charge des soins médicaux - Création d'une structure d'encadrement pour les malades mentaux
Sourds muets (15)	Tous les villages et la zone urbaine	Apport physique dans certains travaux domestiques, champêtres et activités commerciaux, l'élevage	Prise en charge par la famille	Manque d'assistance des services sociaux	- Apprentissage du langage des sourds - Suivi médical et social	- Suivi médical et social - Apprentissage du langage des sourds - Création d'une structure d'encadrement pour sourds muets

Fille mères (30)	Tous les villages et la zone urbaine	Apport physique dans certains travaux domestiques, et activités commerciaux, restauration et call box	Soutien de la famille et des proches	Manque d'assistance des services sociaux	<ul style="list-style-type: none"> - Prise en charge sociale - Sensibilisation sur le besoin de poursuivre la scolarisation - Suivi médical et social 	<ul style="list-style-type: none"> - Suivi médical et social - Création d'une structure d'encadrement socio-éducatif des fille-mères
------------------	--------------------------------------	---	--------------------------------------	--	--	--

Source : Diagnostics participatifs au sein des villages

3.3.4. HABITAT

L'habitat dans la commune de BARNDAKE est disposé différemment selon qu'on se trouve en zone rurale ou en milieu urbain. En milieu urbain notamment, il est presque concentré tandis qu'en milieu rural il est disposé de manière éparse. On rencontre donc par endroit les zones de fortes concentrations de maisons d'habitation ; cas de l'espace urbain et sur d'autres des zones presque inhabitées (zone rurale). Sur l'étendue du territoire de la commune de BARNDAKE les maisons sont à plus de 90% construites en briques de terre recouvertes de paille sèche sur une charpente en bois et sous forme conique ; laquelle forme reflète les us et coutumes des peuples du Grand-Nord. Les cuisines et les toilettes sont généralement externes aux domiciles ; bien qu'étant à l'extérieur, celles-ci sont toutes concentrées dans une concession entourée parfois de barrière. Parfois, ces toilettes sont quasiment absentes et les populations ont recours à la défécation à l'air libre.

Il est à noter que même en milieu urbain, la configuration de l'habitat en milieu urbain (BARNDAKE, NAKONG) est la résultante à la fois de fortes migrations que la ville a connues vers 1970 et de l'évolution socio-économique. La grille de classification des tissus d'habitat fait intervenir des paramètres aussi variés que la morphologie du bâti, le niveau d'équipement et les infrastructures, l'activité dominante, la densité du logement entre autres. L'on y trouve ainsi des maisons en parpaings qui sont pour la plupart essentiellement des bâtiments administratifs mais aussi des maisons en brique de terre avec des toits faits en paille ou en tôle.

La qualité et la configuration externe des maisons d'habitation sont presque les mêmes dans toute la commune de BARNDAKE; exception faites des concessions des Lamibés qui ont pour la plupart un grand boucarou à l'entrée du Lamidat. Les maisons appelées généralement ici "soudou" sont des cases concentrées dans une concession appelée « Sarré » en langue locale (Fufuldé). Dans ces « Sarré » l'on retrouve plus d'une case et ceci en fonction des moyens financiers dont dispose le Chef de famille ; dans chaque « Sarré », il y a toujours une case de passage pour d'éventuels étrangers.

L'accès à un logement décent reste cependant une difficulté pour les populations de la commune de BARNDAKE à cause de tout le confort qui fait défaut : électricité (absente dans la majorité des villages), eau, latrines modernes, système d'assainissement, la cherté des matériaux modernes de construction etc.

3.3.5. SYSTEME FONCIER

La terre est généralement la propriété des grandes familles qui ont un ancêtre commun. Ce droit de propriété est reconnu par chaque membre de la communauté, libre de faire ses champs uniquement sur les terres exploitées dans le passé par ses ascendants ou celles héritées. Signalons ici que bien que les populations exploitent les terres de leurs ascendants, celles-ci (terres) sont l'autorité suprême des Lamibés (Chefs de Canton) qui sont chargés de la sauvegarde de ces terres et sont assistés dans leurs tâches par les Djaouros (Chef de village). Les populations locales autochtones ne manquent pas où cultiver ; mais celles proches des zones des différentes ZIC_s en souffrent énormément car les espaces cultivables s'y trouvent, posant d'emblée le problème du renouvellement de l'espace cultivable. Pour ce qui est des litiges fonciers, ils sont presque inexistantes à cause de la connaissance plus ou moins parfaite des limites entre les villages et les seuls litiges fonciers surgissent entre les Cantons, issus le plus souvent des découpages administratifs. La notion du titre-foncier chez la grande majorité de la population demeure inconnue.

3.3.6. ACTEURS DU DEVELOPPEMENT LOCAL

Comme acteur de développement on peut noter : les différents comités de développement et associations de part et d'autre de la commune la de Barndaké du nombre desquels nous pouvons citer le CODAS CARITAS, le SILH (Service Intégral de Lutte Contre le Handicap), l'Association des femmes (Ouro Ardo, Kodogou, mayo ngabbou ...), des GICs (agriculteurs « Sokosen » de Ballo, « Voyons voir » de Nakong Winde, le GIC éleveur de Mayo Ngabbou) et bien d'autres mouvements qui appuient avec le soutien des élites le développement dans les secteurs sociaux bien qu'ils ne fonctionnent pas tous de manière dynamique. La SODECOTON soutient le développement agricole, en facilitant l'accès aux intrants agricoles pour les producteurs de coton qui utilisent les mêmes intrants agricoles pour les autres cultures. A côté des comités de développement, des associations et GICs, il y a les associations à caractère culturel et ethnique (Association culturelle Massa de Mbéré...) qui participent à la promotion de la culture. Les institutions religieuses de différentes obédiences (islamique, chrétienne) ne sont pas en reste.

3.3.7. ACTIVITES ECONOMIQUES

L'agriculture est l'une des activités dominantes de cette zone, les habitants pratiquent des cultures diversifiées. On distingue la seule culture dite pérenne est : le coton.

Les cultures vivrières dont : le macabo, les arachides, banane plantain, le manioc, le riz, le mil, le niébé le sorgho, le sésame, le maïs, l'oignon, la patate, le fonio, le poids de terre

Les cultures maraichères dont : le piment et les légumes (soja, haricot).

On note d'autre part un autre acteur important de l'activité économique locale qu'est la SODECOTON qui assure l'approvisionnement des producteurs en intrants nécessaires pour leur production surtout pour le coton. A côté de cette activité agricole, il y a des structures d'encadrement à l'instar de la DDADER, la DAADER, les programmes tels le PNVRA, ACEFA, le PVBF,... et les GICs qui essayent tant bien que mal de booster tant la production que la productivité agricole.

3.3.8. ÉLEVAGE ET PECHE

L'élevage occupe une place de choix dans la commune. Il est pratiqué dans tous les cantons dont celui de Barndake qui couvre la partie urbaine et dont le cheptel communal est indiqué ci-dessous :

cheptel	Bovins	Ovins	Caprins	Porcins	Equins	Asins	Volaille (poules)
Effectif	7097	3172	3468	134	07	215	4310

Source : Délégation départementale de l'élevage, des pêches et industries animales de la Bénoué

Il revêt un caractère traditionnel extensif. Les animaux élevés utilisent les pâturages naturels non améliorés, les compléments alimentaires se limitent aux apports de sels minéraux et de résidus de récolte. Suivant les parcours effectués par les éleveurs, on peut distinguer 3 systèmes d'élevage: le système d'élevage transhumant, le système d'élevage sédentaire et le système semi sédentaire.

Le système d'élevage transhumant

Il est pratiqué par les éleveurs Bororos. En saison sèche, ceux-ci se déplacent dans la commune à la recherche des pâturages encore luxuriants à Mbéré, Nakong Windé, Wafango... Ces éleveurs proviennent des contrées diverses et éloignées : Mayo Rey, Bénoué, Extrême- Nord et même du Nigeria. Au début de la saison pluvieuse, ils repartent vers leurs lieux de résidence.

Le système d'élevage semi sédentaire

Ce système est pratiqué par les éleveurs Bororos qui se sont sédentarisés ou sont en voie de l'être autour des grands villages de la commune: Mayo Ngabbou, Dilo, Djoumo, Guerete, Djabawa... En saison pluvieuse, ils font paître leurs animaux à la périphérie de ces villages, en même temps, ils se livrent à l'agriculture. En saison sèche, lorsque l'herbe se raréfie, ils se déplacent vers la plaine laissée par le Mayo Hourna, précisément à Wafango, Tawoé etc...

Le système d'élevage sédentaire

Dans ce système, l'éleveur est un agriculteur-éleveur (agro éleveur) qui possède un cheptel réduit dont les bovins sont généralement destinés à la culture attelée. En saison des cultures, les animaux sont en claustration dans les loumbarous ou en pâture surveillée. En saison sèche, les animaux sont en divagation dans le village.

L'élevage est pratiqué avec comme objectif premier la production de viande. Cette viande est destinée à la vente en vue de la satisfaction des besoins. L'autre partie est destinée à l'autoconsommation dans le ménage lors des cérémonies religieuses et culturelles.

Chez ces éleveurs, l'objectif laitier est secondaire, le lait sert avant tout à élever les veaux. Toutefois, le surplus de lait est consommé ou commercialisé (kosam). Dans ce dernier cas, ce sont les femmes qui s'en chargent.

Pour les agro éleveurs, l'objectif premier de leurs produits bovins est le travail animal et la culture attelée.

Dans la grande majorité des cas, les peaux et les cuirs d'animaux domestiques sont vendus ou sont utilisés comme linceul pour ensevelir les morts. Pour ce qui est des cornes et autres restes issues de la carcasse, ils sont jetés ou des fois utilisés comme fertilisants (cornes brûlées, bouses).

Les autres produits obtenus par l'élevage sont les déjections animales qui constituent une fumure organique. Celle-ci est obtenue par des pacages d'animaux en des endroits bien définis/précis.

La pratique de l'élevage (surtout transhumant) ne va pas sans poser des problèmes/conflits. Nous pouvons situer ces conflits à deux niveaux: l'un avec les gestionnaires des AP et l'autre avec les agriculteurs. Les conflits avec les gestionnaires des AP ont généralement lieu lorsque les éleveurs séjournent dans les AP. Il en résulte souvent des fusillades.

Les conflits agropastoraux sont les plus réguliers. Les agriculteurs accusent les éleveurs d'empiéter dans leur plantation et de ne pas respecter les couloirs de transhumance. Par ailleurs certains comportements des agriculteurs conduisent à ces conflits. Ces conflits sont fréquents dans les localités comme Ouro Galdima, Kodogou, Ouro Dole, Djamtari, Mayo Ngabbou, Ballo, Guerete, Hodango, Ouro Bobbo, Ouro Siddiki, Wafango, Tawoe, Ouro Garga, Mbere, Barndakeyel, Mboulboujire. Dans les autres localités de la commune, ces conflits existent mais ils sont insignifiants. Dans les règlements par les chefs traditionnels, les agriculteurs trouvent que les chefs traditionnels font la part belle aux éleveurs qui possèdent de gros moyens. On note également des conflits entre les éleveurs. C'est le cas entre les éleveurs de Barndaké et ceux de Gashiga.

3.3.9. CHASSE

Il existe dans le reste de l'espace forestier de Barndaké de petits rongeurs (rats des champs, écureuils, hérissons, porc-épic), des singes, des biches, des antilopes, des lièvres, des varans.

La chasse pratiquée de manière traditionnelle se limite à la capture des oiseaux (perdrix), à la trappe des rongeurs (rat des champs, hérissons, porc-épics...)

3.3.10. EXPLOITATION FORESTIERE

Dans l'espace communal de Barndaké, l'exploitation forestière se limite à la coupe du bois de chauffe pour l'essentiel de la population car l'accès à d'autres formes de combustibles est difficile compte tenu du revenu des populations. On retrouve aussi les fabricants des bancs, des manches, des mortiers ... On utilise aussi le bois pour la construction des toits des sarés. L'exploitation des arbres à des fins médicinales (eucalyptus qui traite le paludisme, la fièvre ; la moringa qui traite beaucoup de maladies ; le baobab riche en fer) est aussi pratiquée dans les villages. Autour de certaines habitations, on retrouve des vergers constitués pour la plupart des manguiers, orangers, citronniers. Cependant, ces verges souffrent des maux tels que la dévastation des espaces pour l'agriculture, l'absence de reboisement. Des actions doivent donc être entreprises pour matérialiser et sécuriser cette ressource.

3.3.11. COMMERCE

L'activité *commerciale* est principalement tournée vers la commercialisation des produits vivriers de première nécessité. A côté de cela il y a la vente des boissons tant locales que modernes. Il existe officiellement dans la commune de Barndaké cinq (05) marchés (Barndaké, Nakong, Tcharatché, Ndao, Ouro-Ardo...) Cependant, il y a de petits marchés spontanés dans presque chaque village, une sorte de « petit marché hebdomadaire » connu par les autres villages. Il y a aussi un abattoir à Barndaké ville. Il faut relever tous les marchés de la commune de Barndaké connaissent une très grande affluence non seulement des populations de la Municipalité mais aussi et surtout celle des populations venant des communes voisines et même celles des populations du Nigéria voisin : cas des marchés de Nakong qui se tient tous les samedis et de Barndaké qui se tient les jeudis. Globalement, les infrastructures marchandes constituées des boutiques, des magasins, des hangars et des étalages sont largement en deçà de la demande. Le commerce dans la commune de Barndaké c'est aussi la vente du carburant de bonne qualité ou frelaté (« Zoa-zoa » du Nigéria) en plein air à dans toute la Commune à cause de l'absence d'une Station Service à proprement dit dans la Municipalité. Il est important de déplorer l'état général calamiteux des routes qui constituent un frein au ravitaillement de ces marchés

3.4. PRINCIPALES SERVICES ET INFRASTRUCTURES DE L'ESPACE COMMUNAL

Les infrastructures réparties par secteur sont récapitulées dans le tableau ci-dessous :

Table N°7. Principales infrastructures de la Commune de Poli

Secteur	Infrastructures	Quantité	Localisation	Etat de l'infrastructure	Observations
Agriculture et Développement Rural	Délégation départementale de l'agriculture et du développement rural (DDADER)	1	Barndaké -ville	Bon	
	Délégation d'arrondissement de l'agriculture et du développement rural (DAADER)	1	Barndaké-ville	Bon	
Elevage, Pêches et Industries Animales	Délégation départementale de l'élevage, des pêches et des industries animales (MINEPIA)	1	Barndaké -ville	Passable	
	Abattoir de Barndaké	1	Barndaké -ville	Passable	
	Centre Zootechnique et Vétérinaire	1	Barndaké	Passable	
	Puits pastoraux(03)	3	Ouro Malloum, Djoumo, Barndaké	Passable	
	Parc vaccino-gène (ponctuel)	1	Koskori, Wafango, Hodango, Ouro Bobbo	Passable	
	Un marché à bétail	1	Nakong	Passable	
Eau	forage (25)	25	Djabawa, Bangli, Barndakeye, Ndaou Ouro-Bobbo, Ouro-Ardo, Ouro-Ardo, Mboulbouldire, Koskori, Malape, Patara, Barndake, Tcharatche, Guibdjol, Ouro Garga	Passable	1 abandonné (OURO ARDO) et 2 en panne (Mboulboujire, Bangli))
	Puit (15)	15	Ouro Garga, Tcharatche, Barndake, Malape, Mbere, Mboulbouldire, Ouro-Bobbo, Mayo-Gabou, Djoumo, Ouro-Malloum	Passable	1 puits abandonné (Ouro Garga) 1 puits qui tarit fréquemment (Malape)
Education de base	Inspection d'arrondissement	1	Barndaké -ville	Passable	
	Délégation départementale	1	Barndaké -ville	Passable	

Secteur	Infrastructures	Quantité	Localisation	Etat de l'infrastructure	Observations
	Ecole maternelle(02)	2	Barndaké –ville, Nakong-ville	Passable	
	Ecole primaire (28)	28	sur l'étendue de la commune	Passable	
Enseignement Secondaire	Délégation départementale des enseignements secondaires(DDES)	1	Barndaké -ville	Bon	Insuffisance d'enseignants, Absence de centre multimédia
	Collèges(02)	2	Nakong(CETIC) et Ouro Ardo (CES)	Bon	
	Lycée(01)	1	Barndaké –ville	Bon	
	Centres de Santé Intégré(06)	6	Barndaké, Nakong, Bangli, Tcharaptché, Ouro Bobbo, Guerete.		
	Cases de santé(03)	3			
L'Administration Territoriale et de la Décentralisation et maintien de l'ordre	Préfecture	1	Barndaké -ville	Bon	
	Sous/Préfecture	1	Barndaké -ville	Passable	
	Brigade de gendarmerie(02)	2	Barndaké -ville	Passable	
	Hôtel de ville	1	Barndaké -ville	Bon	
	Commissariat de sécurité publique	1	Barndaké -ville	Passable	
	Chefferie de 2 ^e degré(Lamidat)				
Chefferies de3e degré (Lawanat ou djaouro)	30	Barndake, Dilo, Djoumo, Padang, Ouro Garga ...			
Jeunesse et Education Civique	DDJEC	1	Barndaké -ville	Passable	
	Centre d'Alphabétisation des jeunes	1	Barndaké -ville	Passable	
Energie	Reseau AES Sonel	1	Nakong , Kodogou	Passable	
Domaine, Cadastre et affaires Foncières	DDDCAF	1	Barndaké -ville	Bon	
	Bureau de poste	1	Barndaké -ville	Passable	
Environnement et protection de la nature	Délégation Départementale de l'Environnement et Protection de la Nature	1	Barndaké -ville	Passable	
	Postes	1	Barndaké -ville	mauvais	

Secteur	Infrastructures	Quantité	Localisation	Etat de l'infrastructure	Observations
	<i>Environnementaux</i>				
<i>Forets et Faune</i>	<i>Délégation départementale des Forêt et Faune</i>	1	<i>Barndaké -ville</i>	mauvais	
<i>Travaux Publics</i>	<i>DDTP</i>	1	<i>Barndaké -ville</i>	Passable	
	<i>De nombreux ouvrages d'arts (ponts, radiers, buses)</i>	83	<i>Barndaké -ville et dans les villages</i>	Passable	
<i>Transport</i>	<i>DDT</i>	1	<i>Barndaké -ville</i>	Passable	
	<i>Station météorologique</i>	1	<i>Barndaké -ville</i>	Passable	
<i>Emploi et Formation Professionnelle</i>	<i>DDEFP</i>	1	<i>Barndaké -ville</i>	Passable	
<i>Petites et Moyennes Entreprises, Economie Sociale et Artisanat</i>	<i>DDPMEESA</i>	1	<i>Barndaké -ville</i>	Passable	
<i>Affaires Sociales</i>	<i>DDAS</i>	1	<i>Barndaké -ville</i>		
	<i>Centres Sociaux</i>	2	<i>Barndaké -ville</i>	Très mauvais	
<i>Sport et Education Physique</i>	<i>DDSEP</i>	1	<i>Barndaké -ville</i>	Passable	
	<i>Stade de foot-ball</i>	1	<i>Barndaké -ville</i>	mauvais	

3.5. PRINCIPALES POTENTIALITES ET RESSOURCES DE LA COMMUNE

Les potentialités et ressources ainsi que les problèmes de la Commune réparties par secteur sont récapitulées dans le tableau ci-dessous:

Table N°8. Matrice des principales potentialités et ressources de la Commune de Poli

Ressources Naturelles	Caractéristiques	Potentialités	Utilisation	Accès/Contrôle	Tendance	Problèmes/Contraintes	Actions à Entreprendre
Pierre	blocs rocheux sur les massifs de montagnes	Moyen notamment dans les localités de MBERE, DJAMTARI, DJOUMO	Bâtiments et aménagement des routes	Accès libre	Exploitation artisanale et très réduite	Accès difficile	Etudier l'exploitation et aménager les voies d'accès
Sable	Présent le long des cours d'eau Mayo joulouwol younousa à MBERE, la Bénoué à PADANG, OURO GARGA, GOLOMBE, à NAKONG WINDE, KODOGOU, GUERETE, TAWOE, DJAMTARI.	Etendue considérable	Bâtiments	Accès libre	Exploitation artisanale et très réduite	Accès difficile	Etudier l'exploitation et aménager les voies d'accès
Zones de Forêt	Forêt moins dense humide (Acacia, Nimier, Tamarinier, Baobab, le Bantadjé, Barkémi, Ibbi, Djabbé, Anakédjé, Tshaski)	Superficie très importante, située dans tous les villages, particulièrement à Mbéré, Kodogou, Nakong Winde, Mayo Gabbou, Guerete...	Coupe du bois de chauffe et fabrication de meuble	Accès protégés dans les ZICs, libre dans les villages	faible exploitation artisanale cependant destruction massive des essences par la production du charbon	Recrudescence des feux de brousse et de la production du charbon de bois non contrôlés	Sensibiliser les populations à diminuer l'utilisation des feux de brousse et la production du charbon de bois non contrôlés.
Zones de Chasse	zones forestières des villages, dans les savanes, le long des cours d'eau,	Superficie de la zone très importante Djaringol, Bounga, Ouro Yayiel, Tcharatché, Nakong Winde, Mayo Gabbou, Guerete	Chasse petits rongeurs, singes, biches, antilopes,	Accès protégés dans les ZICs, libre dans les villages	La chasse traditionnelle (capture, trappe)	Diminution sévère des espèces fauniques	Appliquer les textes de protection des espèces fauniques

Ressources Naturelles	Caractéristiques	Potentialités	Utilisation	Accès/Contrôle	Tendance	Problèmes/Contraintes	Actions à Entreprendre
			lièvres ; écureuils				
Zones de polyculture	<ul style="list-style-type: none"> - Sols sablo-argileux ou rocaillieux de texture argileuse - Plaines étendues, herbacées à sols arables 	Culture pour l'instant essentiellement manuel et non loin des agglomérations à cause l'accès difficile dans les bassins de production (Padang, Nakong, Tcharatché, Bilassi, Bangli, Patara)	<ul style="list-style-type: none"> - Agriculture - Pâturage en intersaison 	Accès libre	Utilisation des outils rudimentaires et exploitation de petites surfaces	<ul style="list-style-type: none"> - Mauvaises pratiques culturales - Surexploitation des terres - Conflits agropastoraux - Feux de brousse - Agriculture itinérante - Non vulgarisation de la fumure organique - Menace de l'Inondation 	<ul style="list-style-type: none"> - Mise en place des comités de gestion durable des terres - Restauration du sol par l'utilisation de la fumure organique pour une exploitation agricole durable - Utilisation rationnelle des espaces par la pratique des jachères - Délimitation et sécurisation des espaces agricoles (hurum) - Promotion et implémentation des semences améliorées - Intégration de l'élevage à l'agriculture
Zones de pâturage	<ul style="list-style-type: none"> - Plaines étendues herbacées - Champs récoltés 	<ul style="list-style-type: none"> - Disponibilité de bons pâturages en saison des pluies - Disponibilité des tiges et résidus des récoltes en champs en saison sèche (Tcharatché, Djalingo, Guéréte, Hodango, Tawé) 	Pâturage	Accès libre	<ul style="list-style-type: none"> - Rareté des terres de pacage - Lessivage et érosion des sols dus à la surexploitation - Pâturage itinérant - Empiètement sur les zones agricoles 	<ul style="list-style-type: none"> - Feux de brousse - Surpâturage - Conflits agropastoraux - Occupation par les champs 	<ul style="list-style-type: none"> - Délimitation et sécurisation des espaces pastoraux (bourtol) - Restauration des sols - Promotion de l'agroforesterie - Promotion de la culture et d'arbres fourragers
Bas-fonds	<ul style="list-style-type: none"> - Galeries forestières - Sols argilo-sableux ou hydro morphes - Sols limoneux et fertiles - Vallées - Fourrage 	<ul style="list-style-type: none"> - Fertilité des sols - Diversification agricole (Ouro Garga Sobongari, Taipé, Golombé, Ndaou, Kanré, Ouro Ardo, Bakassi, Patara) 	<ul style="list-style-type: none"> Maraîchage et jardinage - Vergers - Riziculture - Poterie et briqueterie - Pâturage 	Accès libre	<ul style="list-style-type: none"> - Pression humaine - Baisse de la fertilité - Erosion et lessivage des sols - Utilisation abusive d'engrais chimiques 	<ul style="list-style-type: none"> - Surpâturage - Inondation - Début de contamination des eaux souterraines - Conflits agropastoraux - Destructions des cultures par les hippopotames - Vol des récoltes en champs 	<ul style="list-style-type: none"> - Restauration des sols par la promotion et l'utilisation de la fumure organique pour une exploitation agricole durable - Aménagement et sécurisation des bas-fonds, - Aménagement des pistes d'accès - Mise sur pied des comités de gestion et de gardiennage - Délimitation et sécurisation des espaces agricoles et pastoraux - Promotion et implémentation des semences améliorées

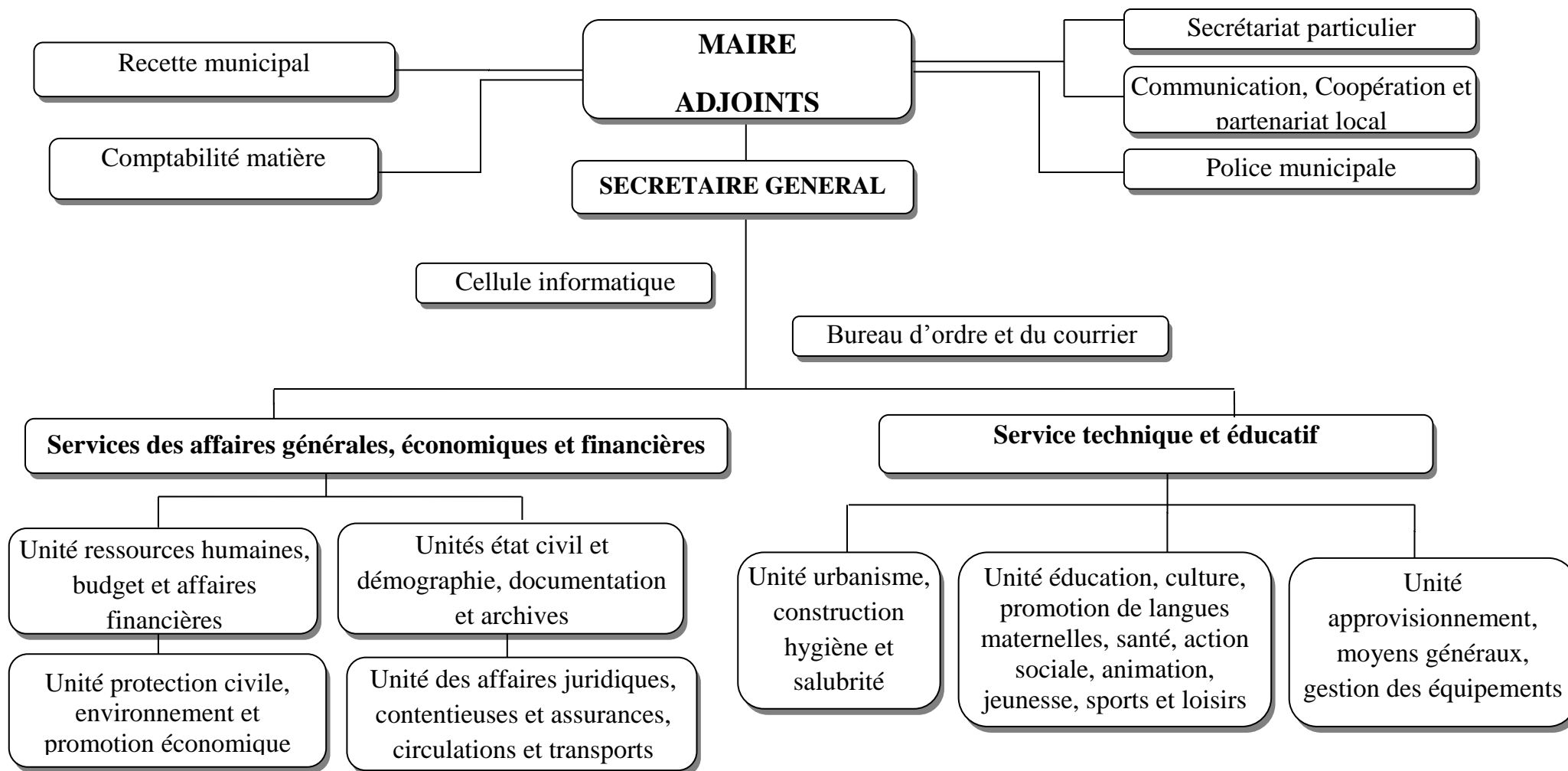
4. SYNTHÈSE DES RESULTATS DU DIAGNOSTIC

Habitat pittoresques à

4.1. SYNTHÈSE DU DIAGNOSTIC INSTITUTIONNEL COMMUNAL

4.1.1. GESTION DES RESSOURCES HUMAINES

Figure 1 : Organigramme de la mairie de Barndaké en cours d'adoption



Source : Secrétariat général de la Commune de Barndaké

Table N°9. Ressources humaines au sein de l'institution communale

Catégorie du personnel	Effectif	Analyse de la situation	Observation
Effectif total	10	L'organigramme adopté prévoit au moins 18 personnes, il faudrait encore 8 agents-dirigeants pour combler le gap	7 hommes et 3 femmes, un pourcentage moyen de la gente féminine
Cadre	3	-Il s'agit du Receveur municipal mis à la disposition de la commune par le MINEFI et le Comptable matière et du secrétaire	
Contractuel	1	-le seul contractuel présent a été recruté dans le cadre du partenariat avec le PNDP. C'est l'agent communal financier	
Agent décisionnaire	6	Très peu nombreux pour intervenir dans tous les services opérationnels au sein de l'institution communale	Ils sont plus ou moins sollicités dans tous les services en cas de besoin

Analyse Force et faiblesse de la gestion des ressources humaines

Aspect d'analyse	Forces	Faiblesses
Personnel	<ul style="list-style-type: none"> - Maire nouveau, actif et plein d'initiatives - Exécutif volontaire dans l'ensemble - Catégories du personnel diversifiées et mises à contribution pour accomplir les missions de la commune - 01 cadre formé au CEFAM qui peut coordonner le travail et prendre des initiatives - Personnel disponible et dynamique prêt à servir partout ou besoin se fait sentir dans les services au sein de l'institution communale - Capacité du personnel à se former sur le tas - Un acte officiel est établi pour matérialiser le contrat de service entre chaque personnel et l'institution communale 	<ul style="list-style-type: none"> - Insuffisance du personnel qualifié - Inexistence d'un plan de renforcement des capacités. - Inexistence du manuel de procédure (avec job description) - Inexistence d'un système de suivi évaluation des activités et des employés - Personnel insuffisamment motivé - Faible rendement au travail - Inexistence d'un syndicat du personnel communal
Politique de gestion des ressources humaines	<ul style="list-style-type: none"> - Possibilité d'envoyer le personnel en formation spécifique - Le personnel dans les services sait ce qu'il y a à faire et connaît les procédures - Octroi des primes de rendements au personnel - Paiement réguliers des cotisations du personnel à la CNPS 	<ul style="list-style-type: none"> - Faible connaissance des procédures de reclassement par le personnel - Inexistence d'une commission d'avancement et de reclassement du personnel au sein de l'institution communale - Le profil de carrière du personnel n'est pas défini - Absence de manuel formel de procédures internes ou de règlement intérieur - Absence d'une fiche de suivi et d'évaluation des activités du personnel - Non paiement des allocations au personnel par la CNPS

Aspect d'analyse	Forces	Faiblesses
Viabilité organisationnelle	<ul style="list-style-type: none"> - Un organigramme de service est mis progressivement en application au sein de l'institution communale - La répartition des tâches est formelle entre les membres de l'exécutif - La mise en œuvre des activités au sein de l'institution s'appuie sur le plan de campagne du maire - Prévion dans le budget de fonctionnement du matériel de bureau 	<ul style="list-style-type: none"> - L'organigramme voté par le conseil municipal est encore en cours d'adoption - Présence pas toujours assurée des adjoints du maire - Absence de plan d'action dans les services - Pas de tenue de réunion de coordination des services - Insuffisance des fournitures de bureau dans les services
Fonctionnement des Services	<ul style="list-style-type: none"> - Présence de la ressource humaine pour mettre en œuvre les activités dans chaque service - Les chefs des services maîtrisent le cahier de charge - Existence d'un équipement de bureau et de l'outil informatique - Contribution de chaque service à la mise en œuvre du plan de campagne de l'exécutif - Bon niveau de maîtrise de l'endettement de la commune - Bonne connaissance de l'espace géographique de la commune 	<ul style="list-style-type: none"> - Absence d'un agent communal - Insuffisance du personnel technique qualifié dans les services - L'outil informatique est insuffisant pour tous les services - Insuffisance de consommable de bureau dans les services - Inexistence d'une planification d'activités et de réunions de coordination - Inexistence des outils de communication interne et externe (téléphone, fax, connexion internet, tableau d'affichage) - Inexistence de plan d'action dans chaque service

4.1.2. GESTION RESSOURCES FINANCIERES

Table N°10. Ressources financières au sein de l'institution communale

Aspect d'analyse	Forces	Faiblesses
Sources de provenance des ressources de la commune	<ul style="list-style-type: none"> - Les sources de provenances des ressources sont variées (Fonds propres, CAC ; Ressources transférées, emprunt, subvention, etc.) - Bonne maîtrise des circuits et des mécanismes de gestion des ressources transférées 	<ul style="list-style-type: none"> - Certaines sources sont encore sous exploitées - Niveau de mobilisation des ressources propres encore très bas - Recettes internes faibles
Processus d'élaboration du budget de la commune	<ul style="list-style-type: none"> - Plusieurs acteurs au sein de l'institution communal y sont impliqués (SG, RM, Maire) - Les investissements à budgétiser sont issus du plan de campagne de l'exécutif - Le budget est soumis à l'approbation du conseil municipal et à la validation de la tutelle communale 	<ul style="list-style-type: none"> - Les prévisions ne sont pas toujours réalistes, certaines projections des recettes sont exagérées ou encore sous estimées - Absence de fichier de contribuables
Implication des conseillers municipaux dans l'élaboration du budget	<ul style="list-style-type: none"> - Le plan de campagne est quelque peu élaboré par synthèse des besoins exprimés pour chaque communauté par les conseillers municipaux - Les conseillers municipaux participent au vote du budget 	<ul style="list-style-type: none"> - Très peu des conseillers sont effectivement impliqués au processus d'élaboration du budget -

Aspect d'analyse	Forces	Faiblesses
Implication des populations au processus d'élaboration du budget	<ul style="list-style-type: none"> - les populations sont quelques fois associées à l'identification des besoins à budgétisés 	<ul style="list-style-type: none"> - Les populations ne sont pas associées à la mobilisation des fonds - Faible suivi de l'exécution du budget
Transparence dans la gestion communale	<ul style="list-style-type: none"> - Un mécanisme de gestion financier est mis en place avec le Maire qui ordonne, le SG suit et le RM veille sur la régularité des dépenses et la sécurisation des fonds - Le circuit d'ordonnancement est respecté : Engagement, Liquidation, Mandatement - Le compte administratif est rédigé, approuvé par les conseillers municipaux et validé par la tutelle communale 	<ul style="list-style-type: none"> - Pas de contrôle citoyen sur la gestion communale - Faible niveau de contrôle par les conseillers municipaux
Structure du budget	<ul style="list-style-type: none"> - Prise en compte du fonctionnement et des investissements - -Chaque ligne de dépense évolue en fonction des besoins et des circonstances - La ligne investissement bénéficie quelque fois des ressources transférées 	<ul style="list-style-type: none"> - Les prévisions ne tiennent pas toujours compte de la réalité locale pour ce qui concerne la mobilisation des ressources propres
Mécanisme de collecte des ressources propres	<ul style="list-style-type: none"> - L'assiette de fiscalité locale est identifiée et le taux délibéré par le conseil municipal - La recette municipale déploie les collecteurs sur le terrain pour les recouvrements et mets à contribution les djaouro locaux - La commune travaille en étroite collaboration avec le centre des impôts - Les missions de recouvrement forcé sont de temps en temps organisées 	<ul style="list-style-type: none"> - L'assiette de fiscalité locale reste encore peu étendue - Certaines sources de recettes sont sous ou sur estimées - La stratégie de collecte a encore des failles dans son système

4.1.3. GESTION PATRIMOINE AU SEIN DE L'INSTITUTION COMMUNALE

Table N°11. Patrimoine au sein de l'institution communale

Aspect d'analyse	Forces	Faiblesses
Typologie du patrimoine communal	<ul style="list-style-type: none"> - La commune a un patrimoine diversifié fait des biens meubles et immeubles - -Chaque élément du patrimoine est enregistré sur une fiche comptable - Le nombre de marché existant - Existence des ressources touristiques - Existence des ressources naturelles - Propriétaire de plusieurs bâtiments 	<ul style="list-style-type: none"> - Les Infrastructures marchandes sont insuffisantes et inadéquates - La comptabilité matière du patrimoine est encore manuelle - Mauvaise exploitation des ressources naturelles - Non valorisation du potentiel touristique existant - Certains éléments du patrimoine bien que obsolètes, épaves et hors d'usage figurent toujours sur le fichier comptable - Le patrimoine foncier de la commune n'est pas sécurisé par un titre de propriété foncier - Une bonne partie du matériel de bureau et le matériel roulant est en état de vétusté avancé

Aspect d'analyse	Forces	Faiblesses
		<ul style="list-style-type: none"> - Une insuffisance du matériel et équipement de bureau - Sécurisation insuffisante des propriétés immobilières de la mairie - La commune n'a pas de réserve foncière
Mode de gestion du patrimoine	<ul style="list-style-type: none"> - Chaque détenteur d'un élément du patrimoine communal est possesseur d'une fiche matériel qui renseigne sur l'élément qu'il détient - La gestion du matériel roulant est coordonnée par le maire et en son absence par le SG - Le chauffeur est responsable du matériel roulant quand il est à sa disposition pour un travail précis 	<ul style="list-style-type: none"> - Absence d'un manuel formel de procédures de gestion du matériel roulant - Les recettes versées par les percepteurs de la TTPC est en baisse continue - Absence de cahier de bord pour le matériel roulant
Système d'entretien	<ul style="list-style-type: none"> - Remplacement progressif du mobilier et équipement de bureau - Sollicitation des services d'un prestataire pour l'entretien et le dépannage du matériel roulant en cas de panne 	<ul style="list-style-type: none"> - Les lieux d'aisances dans le service ne sont pas opérationnels
Gestion des ressources naturelles et touristiques	<ul style="list-style-type: none"> - Les voies d'accès dans les carrières sont de temps en temps entretenues - Un mécanisme est mis sur pied pour la collecte des taxes de transport des produits de carrière 	<ul style="list-style-type: none"> - Le niveau de recouvrement des TTPC est encore bas - Les sites touristiques ne sont pas aménagés et pas exploités

4.1.4. GESTION DES RELATIONS

Table N°12. Gestion des relations au sein de l'institution communale

Aspect d'analyse	Forces	Faiblesses
Tutelle communale	<ul style="list-style-type: none"> - Disponibilité manifeste de la tutelle à soutenir l'institution communale dans la mise en œuvre de son cahier de charges dans le processus de décentralisation - Climat de confiance entre les parties - Rencontres fréquentes chaque fois qu'il y a nécessité 	<ul style="list-style-type: none"> - L'absence de procès verbaux des réunions du personnel qui peut prêter le flanc à des interprétations éronnées susceptibles de ternir la qualité des relations
Sectoriel	<ul style="list-style-type: none"> - Disponibilité à apporter un appui technique à la commune - Bonne relation de collaboration avec l'exécutif communal - Bonne relation humaine et bonne collaboration au cas par cas avec les sectoriels - Disponibilité des sectoriels 	<ul style="list-style-type: none"> - Difficulté à prendre en charge le sectoriel pendant sa mission dans la commune - Faible sollicitation des SDE par la commune - L'institution communale ne réagit pas toujours à la main tendue des sectoriels (tant pour un travail à faire que pour une doléance) - Absence d'une vision commune avec chaque sectoriel sur les actions à entreprendre sur le territoire et qui relève de son secteur

Aspect d'analyse	Forces	Faiblesses
Organisation de la société civile	- L'institution sollicite l'appui technique et l'accompagnement de la société civile sur certains projets	- Faible implication des OSC locales dans la mise en œuvre des actions - Inexistence d'un répertoire des OSC dans la commune - Inexistence d'un cadre de concertation avec les OSC dans la commune
Secteur privé	- Paiement des impôts et taxes - Quelques rapports privés entretenus par le Maire - Facilitation de l'approvisionnement en produits phytosanitaires et intrants agricoles	- Inexistence d'un cadre d'échanges et de concertation avec les opérateurs privés locaux (la SODECOTON) - Inexistence d'un document formel qui présente l'éventail des facilités que peut accorder la commune à un opérateur privé qui veut s'installer sur le territoire
Intercommunalité et coopération décentralisée	- Membre de l'ACVUC	- Faible rapport intercommunal, insuffisance de projets intercommunaux
Chefferie traditionnelle (lamido, djaouro) et congrégation religieuse	- Courroie de transmission entre la commune et les populations - Implication de ces acteurs dans toutes les initiatives de développement local qu'entreprend la commune	- Inexistence d'un cadre d'échanges et de concertation avec ces acteurs - Insuffisante exploitation de l'absence de plate forme formalisée d'interactions
Élites locales	- Bonne collaboration avec les élites locales	-
Usagers	- La commune met ses services à la disposition de tout usager qui en exprime le besoin	- Faible niveau de communication
Communauté rurale	- Mobilisable en cas de besoin	- Pas de feed back sur les activités de la commune - Faible implication dans l'élaboration et le suivi de la mise en œuvre du budget de la commune
Entre Membres de l'exécutif	- -Bonne collaboration - -Délégation effective et formelle des tâches aux adjoints	- Pas de réunions de coordination réglementées
Entre exécutif et personnel de la commune	- -Bonne collaboration - -Respect de la hiérarchie	- Inexistence des réunions de coordination formelles - Inexistence d'une cellule de communication - Inexistence de moyen moderne de communication au sein de l'institution - Inexistence d'une mutuelle ou d'un syndicat du personnel
Entre conseillers municipaux et exécutif	- -Les conseillers sont soudés autour du maire pour la plupart - -Bonne collaboration malgré quelques clivages	- Faible implication de certains dans le processus d'élaboration du budget et le suivi de la mise en œuvre sur le terrain

4.1.5. AXES DE RENFORCEMENT DE LA COMMUNE

Domaines	Contraintes/difficultés	Problèmes	Axes de renforcement
Ressources humaines	<p>Insuffisance du personnel technique qualifié</p> <p>Insuffisance du personnel d'appui dans les services</p> <p>Inexistence de cahier de charge pour le personnel d'appui existant dans les services</p> <p>Faible capacité d'intervention du personnel existant dans certains domaines</p> <p>Inexistence d'un cadre de concertation pour le personnel</p> <p>Surcharge de travail chez le personnel existant</p> <p>Faible niveau de mise en œuvre de certaines actions</p> <p>certaines services ne sont pas opérationnels</p>	Faible rendement du personnel	<ul style="list-style-type: none"> - Renforcement de l'organisation de la commune (Elaboration et implémentation d'un manuel de procédure de gestion des ressources, du règlementintérieur) - Elaboration et implémentation d'un plan de renforcement des capacités du personnel communal Recrutement du personnel qualifié Organiser le fonctionnement des services(en élaborant un job description, système de suivi évaluation) - Améliorer le cadre de travail (Equiperment des bureaux en matériel et mobilier de bureau, Informatisation des services de la mairie...) - Améliorer les conditions de travail
Ressources financières	<p>Assiette fiscale peu élargie</p> <p>Non exploitation de certaines sources de recettes</p> <p>Sur estimation/sous estimation de certaines recettes attendues</p> <p>Inexistence d'une stratégie véritable pour la mobilisation des recettes</p> <p>Certains projets envisagés dans le plan de campagne ne sont pas exécutés</p> <p>Faible niveau de réalisation du budget</p>	Faible mobilisation des ressources propres	<ul style="list-style-type: none"> - Mise à jour du fichier des contribuables - Elaboration et implémentation d'un programme stratégie d'augmentation des recettes propres de la commune (à travers l'exploitation des carrières, une meilleures gestion des recettes des marchés, etc...) - Elargir l'assiette fiscale en s'appuyant sur le texte sur les impôts locaux - Identifier les sources de recettes non exploitées et mettre en œuvre l'exploitation - S'appuyer sur le fichier des contribuables pour estimer les recettes attendus - Identifier et mettre en œuvre une stratégie adéquate pour la mobilisation des recettes propres
Patrimoine communal	<p>Certains éléments du patrimoine ne sont pas inscrits dans le fichier</p> <p>Surcharge du fichier avec des éléments du patrimoine qui sont obsolètes et épaves</p> <p>Le patrimoine foncier de la commune n'est pas sécurisé</p> <p>Gestion manuelle du fichier du patrimoine</p>	Difficulté à bien gérer le patrimoine communal	<ul style="list-style-type: none"> - Agrandir les marchés de Barndake et Nakong et construire au moins un nouveau marché à Kodogou par exemple pour rentabiliser davantage les recettes de la Commune - Equiper tous les services communaux en mobilier, matériel de bureau et ordinateurs - Mettre en réseau le système informatique de la Commune - Actualiser le fichier du patrimoine communal - Sécuriser par un titre de propriété foncière le domaine foncier de l'institution

Domaines	Contraintes/difficultés	Problèmes	Axes de renforcement
			<ul style="list-style-type: none"> - études d'exploitation des carrières de pierres et de sable de la commune - études d'exploitation des ressources touristiques - Entretien et maintenance du matériel roulant - Acquisition d'engins génie-civil et matériel roulant
Gestion des relations	<p>Les acteurs locaux participent peu à la réalisation des actions et à la contribution pour la réalisation des projets</p> <p>Absence d'une cellule de communication au sein de l'institution communale</p> <p>Absence de moyens modernes de communication au sein de l'institution communale</p> <p>Absence d'un cadre de concertation avec les acteurs locaux</p> <p>les réalisations faites par l'institution communale sont peu ou pas du tout connu</p> <p>Les populations ne comprennent pas la nécessité à payer les impôts</p>	Faible communication de l'institution communale	<ul style="list-style-type: none"> - Recensement de tous les organes, programmes et projets de développement potentiellement utiles à la Commune - Organisation des assemblées constitutives pour les plates formes Institution Communale et sectoriels et institution communale et opérateurs économiques - Conception du site web de la Commune - Réaliser un documentaire audio visuel - Rendre opérationnelle les opportunités qu'offrent la coopération décentralisée (jumelage de ville, coopération direct avec les organisations internationaux) - Collaboration avec les différentes communes voisines pour élaborer et suivre les projets intercommunaux



Photo 2 : *Recherche de l'eau potable*

4.2. SYNTHÈSE DES DONNÉES COLLECTÉES SUR L'ÉCONOMIE LOCALE

Situation de référence (bref résumé de l'existant)

L'économie locale dans l'espace communal couvre les trois secteurs de l'économie. Le secteur primaire occupe plus de 75% de la population active, le secteur secondaire occupe environ 5% de la population active et enfin le secteur tertiaire 20% de la population active.

- **Situation de référence des secteurs du primaire**

Secteur : Agriculture et développement durable

Existence des espaces cultivables considérables dans l'espace communal

Présence de 02 bassins de production (shagari et Windé Babayo) à Nakong Windé

On dénombre plus d'une vingtaine de GIC sur l'ensemble du territoire communal.

L'agriculture est l'une des activités dominantes de cette zone. Les habitants pratiquent des Cultures diversifiées. Le secteur agricole présent dans la périphérie urbaine que dans les zones rurales, est conforté par la fertilité du sol, la diversité dans les produits d'élevage et les échanges commerciaux avec le Nigéria voisin. Ce secteur est appuyé par les projets et programmes du MINADER (ACEFA, PNAFM, PNVRA, PVBF) dont le rôle est d'accompagner et d'encadrer les producteurs agricoles.

Les produits agricoles dans la Commune sont :

a- Cultures pérennes: (Coton)

b- Cultures vivrières : mil, niébé, sorgho, maïs macabo, patate, igname, arachides, manioc)

c- Cultures maraichères (tomate, légume, piment, oignon) cultivées pour la plupart par les femmes.

Secteur : élevage, pêche et industries animales

L'élevage dans la commune de Barndaké a bien des atouts :

- Existence d'une DEPIA et d'un Centre Zootechnique de contrôle sanitaire et vétérinaire à Barndaké
- Existence de 05 organisations de producteurs agropastoraux en GIC.
- Programme et projet du MINEPIA et des organismes d'appui

L'élevage occupe une place de choix dans la commune. Suivant les parcours effectués par les éleveurs, on peut distinguer 3 systèmes d'élevage: le système d'élevage transhumant, le système d'élevage sédentaire et le système semi sédentaire. L'élevage est pratiqué dans tous les cantons dont celui de Barndaké qui couvre la partie urbaine et dont le cheptel communal est indiqué ci-dessous :

- L'élevage le plus répandu ici est celui des bovins et des ovins
- Existence de plusieurs espèces animales : chèvres, porcs, canards, poules
- Existence des espaces disponibles pour créer des fermes.
- Programme et projet du MINEPIA et des organismes d'appui

La chasse est dominée par la capture du petit gibier à l'instar de : hérisson, porc-épic, rats, serpents, varans, lapin, perdrix, pintades, écureuils, serpents couleuvres.

La pêche est pratiquée à un niveau artisanal et anarchique dans la commune, notamment à Nakong, Malape, Bakassi, Ballo, Wafango, Ouro Galdima, Golombe, Ouro Siddiki, Mboumré, Ndaou, Mbounga dans la périphérie de Barndaké.

Secteur : Mines et développement industriel et technologique

La commune de Barndaké a quelques potentialités minières : Le sable, les pierres

Il existe une carrière de sable à BALLO et un axe aménagé à PADANG où la commune prélève des taxes.

Les activités d'exploitation forestière se réduisent à la coupe de bois, notamment la production du charbon qui alimente Garoua et l'exploitation des produits forestiers non ligneux.

- **Situation de référence du secteur secondaire**

Secteur : développement industriel et technologique

La commune de Barndaké n'a sur son territoire aucune industrie. Ce secteur est marqué par la production artisanale de l'huile d'arachide, la transformation du lait de vache en sous produits, il existe de petites unités de production pain (boulangeries locales).

- **Situation de référence du secteur tertiaire**

Le secteur tertiaire est fortement représenté dans l'espace rural comme dans l'urbain de Barndaké avec la présence de:

- Des services (salons de coiffure hommes et dames, ateliers de couture, Call box, secrétariat bureautique, garagistes, les menuiseries, cordonneries)
- Le petit commerce,
- Les chantiers de constructions,
- Le transport des biens et des personnes.

Secteur : commerce

- Existence d'environ 5 marchés ayant environ 40 boutiques et 10 hangars
- Plusieurs plus petits commerces (tables)
- Proximité du Nigéria

Secteur : petites et moyennes entreprises, économie sociale et artisanat

En plus des tisserands, vanniers, forgerons, fabricants de sekko, il existe d'autres activités identifiées tels que la coiffure, le call box, le petit commerce.

Secteur : transport

- Existence de 200 kilomètres de routes rurales et 75 km routes principales dans la commune de Barndaké
- Présence d'environ 70 motos taxi dans l'espace communal
- Présence d'une gare routière à Barndaké

Secteur : tourisme

- La présence des montagnes avec les blocs rocheux à Mbéré, Nakong Windé...
- L'existence du lac ballo à Ballo
- L'existence de montagnes avec grottes et d'une forêt mystérieuse avec coupe d'arbres interdite à Ouro Koskori
- L'existence d'une forêt privée à Kodogou
- L'existence de « **La fête du coq** » du grand peuple Toupouri qui s'étend jusqu'au Tchad

Table N°13. Possibilités de création d'emploi et de richesse

Secteur	Activités actuelles	Secteurs économiques d'appartenance	Potentialités	Emplois probables	Besoins/idées de projet
Agriculture et développement rural	Culture de maïs, coton, oignon, arachide, canne à sucre, sorgho, niébé patate douce...	Primaire	<ul style="list-style-type: none"> -Terres cultivables disponibles -Climat favorable à la pratique de la production agricole -Existence des voies d'accès -Proximité des communes voisines et du Nigéria -Existence des structures étatiques pour l'encadrement des producteurs -Fort potentiel humain qui s'intéresse à l'activité -Dynamisme des populations -Présence de plusieurs GIC agricoles -Situation géographique favorable et avantageux (Commune frontalière du Nigéria) 	<ul style="list-style-type: none"> -Auto emploi -Besoin en main d'œuvre dans les unités de production et de transformation des produits agricoles -Revendeur des produits agricoles -Développement des services divers dans les bassins de production 	<ul style="list-style-type: none"> - Construction d'un poste agricole à Barndaké, Bangli, Ouro Sidikki, Tawoe, Hodango, Kodogou, Ngawa, Padang, guibjol, Ouro Galdima. - Construction d'un magasin de stockage des céréales à Malape, Ouro Siddiki, Kodogou, Ouro Garga, Dilo, Ngwa, Ballo, Taipé, Nakong Winde, Ouro Malloom, Mboumre, Ouro Koskori, Ouro Bobbo, Ndaou, Barndakeyel, Ouro Dole, Golombe, Padang, Guibjol, Kanke. - Plaidoyer pour la création et la construction de la délégation d'arrondissement - Affectation d'un chef de service de développement agricole - Organisation des campagnes de formation des agriculteurs sur les techniques culturales, la technique de conservation des produits post récoltes et les méthodes de lutte phytosanitaires - Dotation de tracteurs : Ouro Sidikki, Tawoe, Hodango, Kodogou, Ngawa, barndakeyel, Guerete, Mayo Ngabbou, Kanke, Padang (02), guibjol (02), Ouro Galdima (02) - Dotation de charettes, tricyles et motopompes : Golombe (05 charettes et 05 motopompes), Padang (03 motopompes), Ouro Koskori (02 tricyles), Mboulboujire (02 tricyles) - Création et opérationnalisation d'un magasin d'intrants agricoles point de ravitaillement en produits phytosanitaires, engrais pesticides, semences améliorées et matériel agricole dans l'Espace urbain de Nakong et Barndake ... - Aménagement des pistes agricoles dans tous les villages de la commune - Vulgarisation des cultures de rentes spécifiques (gomme arabique) - Doter les agriculteurs de tous les villages des semences améliorées (riz, maïs, coton...) - réorganiser des GICS existants en coopératives - faciliter l'accès aux crédits agricoles dans l'espace communal - Dotation en moulin à concasser et écraser les céréales de : Malape, ouro siddiki, Tawoe, hodango, Ouro Galdima, Dilo,

Secteur	Activités actuelles	Secteurs économiques d'appartenance	Potentialités	Emplois probables	Besoins/idées de projet
					Ngawa, Ballo, Djoumo, taïpé, patara, Nakon Winde (02), Ouro mallo (02), Mboumré, Ouro Koskori, Ndaou, Ouro dole, Guibdjol, Mbounga, Mbéré, Guerete, Mayo Ngabbou, Wafango, Djabawa, Kanke.
Élevage, Pêche et Industries Animales	-Élevage -Pêche	Primaire	-Climat favorable à la pratique des activités d'élevage -Existence des structures étatiques pour l'encadrement des éleveurs -Potentiel humain qui s'intéresse à l'activité -Présence de plusieurs GIC d'éleveurs	-Auto emploi -Besoin en main d'œuvre dans les unités de production et de transformation des produits d'élevage et pêche -Revendeur des produits agricoles - Développement des services divers dans les zones d'élevage	- Création et opérationnalisation d'un service zootechnique et vétérinaire à Barndake, Nakong, Djoumo, Ballo - Appui à la structuration d'une coopérative d'éleveurs dans les localités suivantes : Bardakeyel, Mbounga, Guerete, Djoumo - Construction des parcs à bétail communautaire à Bardakeyel, Mbounga, Guerete, Bangli - Construction et équipement d'une ferme communautaire (volaille, porcherie, bœufs, chèvres, Porcs) à Bardakeyel, Mbounga, Guerete, Djoumo, Nakong, Bangli - Création d'un magasin de vente des tourtaux et produits vétérinaires à Nakong, Mbounga, Guerete, Djoumo, Ballo, Kodogou - Délimitation et traçage des pistes à bétail dans tous les villages de la commune de Barndake - Plaidoyer pour la Subvention des GICS d'éleveurs existants dans la commune de Barndake - Plaidoyer en vue de la mise sur pied d'un comité de lutte contre le vol des bœufs dans tous les villages - Création d'un marché à bétail à Bardakeyel, Mbounga, Guerete, Djoumo, Bangli, Ballo, Kodogou, Nakon winde - Réhabilitation du château d'eau - Construction de parcs vaccinogènes à Nakong et Bangli, Bardakeyel, Mbounga, Guerete, Djoumo, Ballo, Kodogou, Nakon winde - Construction d'un abattoir moderne au marché de Nakong Octroi de matériel de pêche moderne aux pêcheurs des villages proches des cours d'eau
Commerce		Tertiaire	Existence de plusieurs boutiques -Fort potentiel des consommateurs	-Auto emploi -Recrutement des agents communaux	- Construction d'autres marchés périodiques - Construire et aménager une vente à emporter et un magasin de stockage aux marchés de Nakong et de Barndake - Aménagement de l'abattoir de Nakong

Secteur	Activités actuelles	Secteurs économiques d'appartenance	Potentialités	Emplois probables	Besoins/idées de projet
			<ul style="list-style-type: none"> -Existence de cinq marchés officiels -Existence d'un abattoir -Existence de magasins de stockage de céréales -Présence d'une structure étatique d'encadrement -Existence d'un petit marché non officiel dans au moins chaque village 	-Besoin en services	<ul style="list-style-type: none"> - Construction des infrastructures marchandes (hangars, boutiques) dans les 05 marchés existants - Construction de 04 blocs de latrine à 03 cabines dans le marché de barndake - Construction de 02 points d'eau au marché de Barndake Infiltrer de plus en plus le marché global avec des produits camerounais pour combattre l'inflation due à l'utilisation du Naïra nigérian
Développement Industriel et Commercial		Secondaire	Exploitation des minerais		<ul style="list-style-type: none"> • Organisation de stages de formation aux techniques modernes d'extraction du sable, , • Aménagement des carrières de sable à et ouverture des voies d'accès • Mobilisation des pouvoirs publics pour l'exploration du sous-sol
PME, Economie Sociale et Artisanat		Tertiaire	<p>Existence de plusieurs créneaux porteurs dans divers corps de métiers</p> <ul style="list-style-type: none"> -Potentiel important des consommateurs - Présence d'une structure étatique d'encadrement 	<p>Auto emploi</p> <ul style="list-style-type: none"> -Main d'œuvre dans les carrières -Opportunités d'offre de services divers 	<ul style="list-style-type: none"> • Création d'un fonds d'appui aux PME locales • Appui aux microprojets générateurs de revenus • Identification, recensement et création d'une banque des données statistiques des activités des PME, de l'économie sociale et de l'artisanat • -Organisation de stages de formation aux techniques liées aux petits métiers (couture, mécanique auto, coordonnerie, vannerie, etc.) • Création d'un fonds d'appui aux PME locales •Création d'un centre de formation aux métiers de l'artisanat locale

4.3. SYNTHÈSE DES DONNÉES COLLECTÉES SUR LA PETITE ENFANCE

La population des enfants dans la commune de Barndake est estimée à 6350 enfants répartie comme suit 3400 enfants de 0 à 5 ans et 1250 enfants entre 6 et 8 ans. Les problèmes liés à la petite enfance dans la Commune de Barndake ont été ressortis après la consolidation des différents diagnostics. Huit secteurs (08) ont permis d'identifier les problèmes liés à cette couche sociale. Une matrice présentant le problème identifié, les causes et effets rattachés ainsi que les besoins est illustrée ci-après :

Besoin	Etat des lieux	Objectifs généraux	Principales activités à mener	Responsables et partenaires d'exécution
Suivi sanitaire (vaccinations)	Vaccinations régulières organisées par le CMA et les CSI, mais il y a une certaine réticence des parents à le faire systématiquement.	Promouvoir une vaccination régulière et complète de tous les enfants de l'espace urbain	Renforcer la sensibilisation des parents pour que tous les enfants soient vaccinés régulièrement	MINAS, Mairie
	Suivi socio-médical limité aux vaccinations	Maximiser le suivi médico-social des enfants	Consolider l'action médico-sociale en faveur contrôle psychoaffectif etc....)	MINSANTE MINAS
	Le nombre des OEV pris en charge atteint à peine 35% de ceux qui ont été identifiés	Augmenter la prise en charge des OEV pour un encadrement équitable et consistant.	identifier et soutenir spécialement les orphelins et enfants vulnérable	MINAS, Mairie
Nutrition recommandée	Après le sevrage de l'allaitement maternel et de la bouillie, les enfants souffrent d'une alimentation déséquilibrée.	Promouvoir le suivi et contrôle nutritionnel	Créer un service de coordination du développement de la petite enfance	Mairie MINPROFF
		Encadrer la parenté en matière de nutrition	Sensibiliser les parents sur la qualité de l'alimentation infantile dans sa croissance et son équilibre	MINAS, MINSANTE Mairie
Enregistrement au centre d'état civil	Globalement, 45% des enfants ont un acte de naissance cependant qu'à Djabawa par exemple, entre 60 et 70% n'ont pas d'acte de naissance	Promouvoir l'enregistrement maximal des naissances	Organiser des séances d'éducation familiale par trimestre sur la parenté responsable et l'état civil de l'enfant	Mairie, parents
Education	75% des enfants sont scolarisés, mais les conditions de réussites ne sont pas toutes remplies	Améliorer la qualité des infrastructures d'encadrement	Aménager et équiper les établissements scolaires existant	
		Améliorer le taux du personnel d'encadrement qualifié	Affecter 03 Maîtres (ses) et construction des logements d'astreinte	MINBASE, et Mairie

4.4. SYNTHÈSE DES DONNÉES SUR LE CHANGEMENT CLIMATIQUE

Les multiples impacts sur l'environnement sont perçus d'une manière ou d'une autre par les acteurs de la commune. Le niveau de perception est diversifié selon qu'on est sectoriel ou simple habitant souvent qualifié de profane avec une légère nuance en fonction du secteur concerné. L'impact du changement climatique est plus prononcé sur l'économie locale en s'attaquant à l'agriculture, l'élevage, la pêche et la sylviculture. De manière générale, il ressort que les plus fréquents sont : la perturbation des saisons, la diminution de production, Les pluies abondantes, l'échec de certains travaux publics. Face à ce fléau qui va grandissant, les populations essayent à leur niveau de s'adapter. Il est cependant important de noter que l'adaptation des populations au changement climatique est assez lente parce qu'elles sont un peu réfractaires aux nouvelles stratégies, particulièrement en ce qui concerne les secteurs productifs. Il s'avère donc urgent de lutter contre le Changement Climatique en même temps que de trouver des stratégies d'adaptation à la situation climatique actuelle.

Le tableau ci-dessous récapitule les impacts du changement climatique (CC) dans l'espace communal.

Table N°14. Impacts du changement climatique (CC)

SECTEUR	Unité d'exposition	Tendances des CC (Risques)	Effets biophysiques	Effets socio-économiques	Niveau de risque (Elevé, moyen, faible)	Potentiel local pour résoudre/Capacité d'adaptation	Solutions envisagées (besoins)	Villages/Zones concernées
Agriculture	Zones de culture	Non maîtrise des périodes exactes de changement de saison Baisse de la pluviométrie Températures plus fortes	--lessivage du sol -érosion	-Baisse de rendement - Baisse de production -Baisse de revenus	Elevé	Potentiel humain	Sensibiliser d'avantage la population sur la culture en courbe de niveau	Tous les villages
	Zones de culture et bas fonds	Perturbations de saisons Forte intensité des pluies en saison de pluie,	-Inondation dans les marécages et bas fonds -Difficulté d'évacuation des produits des récoltes -flétrissement bactérien en cultures de récolte -Pourrissement avancé des cultures maraichères Pourriture racinaire des tubercules	-Baisse de rendement - Baisse de production -Baisse de revenus	Elevé	-Evacuation sur des pousse-pousse à travers des pistes de collecte créées -construction de petits canaux de drainage.	-Création des pistes de collecte et des drains -rapprochement des points de vente des producteurs	Golombé, Patara, Ouro Garga, Bilassi, Bakassi, Padang, Taipé, Ndaou, Bangli

SECTEUR	Unité d'exposition	Tendances des CC (Risques)	Effets biophysiques	Effets socio-économiques	Niveau de risque (Elevé, moyen, faible)	Potentiel local pour résoudre/Capacité d'adaptation	Solutions envisagées (besoins)	Villages/Zones concernées
	Zone d'habitatio ns	Pluviométrie en baisse et forte intensité de pluie en saison de pluie, vents forts	-dégradation des routes -Prolifération des moustiques -Points de santé inaccessible	-hausse des dépenses pour la santé -Taux de paludisme et de typhoïde élevé	Moyen	Effort communautaire	-Faire un plaidoyer à la mairie	Presque dans toute la commune
Eau	Zone des cours d'eau	Perturbations de saisons Forte intensité des pluies en saison de pluie	- Eau trouble -risque des maladies hydriques	-difficulté d'approvisionnement en eau -possible apparition des maladies hydriques	Moyen	faible	Creusage des puits Construction des points d'eau	Golombé, Patará, Ouro Garga, Taïpé, Bilassi, Ndaou Bakassi, Padang, , Bangli
Energie	Zone de captage d'eau	Températures élevées	-Baisse du débit des cours d'eau	Baisse de la fourniture en énergie électrique	Moyen	Faible	Utilisation des groupes électrogène et lampes à pétrole	Nakong, Kodogou
		Températures élevées	-Désertification	Rareté du bois de chauffage	Moyen	Faible	Utilisation des groupes électrogène et lampes à pétrole	Toute la commune
ELEVAGE, PECHE ET INDUSTRIES ANIMALES	zone de pâturage	Irrégularité des saisons	Appauvrissement des pâturages	-Baisse de rendement au niveau des bovins- Rétrécissement des zones pastorales.	Elevé	Sécurisation des pâturages	Amélioration des pâturages	Tous les villages

SECTEUR	Unité d'exposition	Tendances des CC (Risques)	Effets biophysiques	Effets socio-économiques	Niveau de risque (Elevé, moyen, faible)	Potentiel local pour résoudre/Capacité d'adaptation	Solutions envisagées (besoins)	Villages/Zones concernées
FORET ET FAUNE	Zone forestière	-Baisse de la pluviométrie -Vents violents	-disparition de certaines espèces fauniques et floristique Pauvreté du sol -Destruction des niches écologiques	-Insuffisance des produits forestiers ligneux et non ligneux -Diminution des espèces fauniques	Moyen	-Apport PNDP -Apport Mairie -Apport population	-Afforestation -sensibilisation de la population sur les nouvelles techniques d'élevage des animaux sauvages	Tous les villages
HABITAT ET DEVELOPPEMENT URBAIN	Zone d'habitation	Perturbations de saisons Forte intensité des pluies et des vents en saison de pluie	Inondation en saison de pluie et destruction des habitats par les vents violents	-Dégradation de la chaussée -Dégradation de l'habitat	Moyen	Mairie	Ouverture des caniveaux	Toute la commune et surtout la zone urbaine
MINES ET DEVELOPPEMENT TECHNOLOGIQUE	Zone de carrière de sable et pierre	Forte intensité des pluies et des vents	-Embouement général	Commercialisation difficiles des produits de tous ordres -Rendement bas	Faible	Mairie	Ouverture des caniveaux et drains	Padang, Guereté,
TRAVAUX PUBLICS	Zone d'habitation	Forte intensité des pluies et des vents Perturbations de saisons et Non maîtrise des périodes exactes de changement de saison	-Destruction ou endommagement des ouvrages de franchissement (radiers, buses, ponts) -Apparition des bourniers -Dégradations des routes et pistes	-déplacement difficile et parfois plus coûteux	Elevé	-Acquisition de véhicules tout terrain -Solidification des ponts -Aménagement de petits canaux de drainage	-Bitumer les routes -Construction des ponts modernes, plus solide Construction des égouts	Toute la commune

SECTEUR	Unité d'exposition	Tendances des CC (Risques)	Effets biophysiques	Effets socio-économiques	Niveau de risque (Elevé, moyen, faible)	Potentiel local pour résoudre/Capacité d'adaptation	Solutions envisagées (besoins)	Villages/Zones concernées
Santé	Habitants programme et infrastructures hospitaliers	Fortes précipitations Fortes intensités de pluies en saison de pluies Saison sèche plus longue	Perturbations de saisons et Non maitrise des périodes exactes de changement de saison Tariissement des eaux pendant les saisons sèches plus longues Pollution de l'air par la poussière	Pollution des eaux Perturbation des calendriers/campagnes vaccination Mauvais état des routes desservant les centres de santé Fréquence des maladies (céphalées, toux, grippe, hydriques)	Moyen	Présence de 04 structures sanitaires fonctionnelles dans la Commune Présence des campagnes de dépistage / vaccination (VIH, Polio, Onchocercose) Présence du listing des naturopathes	Sensibiliser les populations sur les techniques de traitement des eaux de boisson Aménager les routes desservant les centres de santé Elaborer un protocole de prise en charge des maladies climatiques	Tous les villages et les espaces urbains
Education	Habitants programme et infrastructure scolaire	Fortes précipitations Fortes intensités de pluies en saison de pluies	Vents violents	Destruction des toitures des salles de classe -Risques d'accident	Moyen	Présence des espèces capables d'être exploitées pour brises vents	Installer les brises vents autour des infrastructures Sensibiliser les entrepreneurs sur le respect des normes qualité dans la construction des ouvrages civils	Tous les villages et les espaces urbains
Communication	Habitants programme et infrastructure de communication	Fortes précipitations	Vents violents -Coups de tonnerre	-Perturbation des ondes -Surtension électrique Dommages des récepteurs Interruptions des émissions radio TV Accès tardif aux informations	Moyen	Présence de 03 pylônes portant d'émetteurs dans la commune	Arrêter les appareils électroniques pendant les pluies Protéger les installations (pylônes et émetteurs de diffusion) de communication avec les cuivres de décharge de surtension	Tous les villages et les espaces urbains

4.5. PRINCIPAUX PROBLEMES ET BESOINS IDENTIFIES ET CONSOLIDES PAR SECTEUR

Problème	Localités concernées	Causes/ Effets	Besoins/ Idées de projets
SECTEUR : AGRICULTURE			
Faible productivité et compétitivité agricole	Tous les villages et zone urbaine	<ul style="list-style-type: none"> - Faible niveau organisationnel des producteurs - Faible production - Faible revenu des producteurs - Insuffisante disponibilité des encadreurs - Perte post récoltes - Insuffisance et éloignement des points de vente des intrants agricoles - Enclavement des bassins de production - Faible vulgarisation des cultures de la gomme arabique 	<ul style="list-style-type: none"> - Construction de 15 postes agricoles (Barndaké, Bangli, Ouro Sidikki, Tawoe, Hodango, Kodogou, Ngawa, Padang, guibjol, Ouro Galdima, Bangli, Guerete, Guibjol, Ouro Ardo, Malape) - Construction de 15 magasins de stockage des céréales de capacité de 300 m3 à Ouro Siddiki, Kodogou, Louggere-Moute, Ngwa, Ballo, Taïpé, Ouro Malloum, Koskori, Ouro Bobbo, Golombe, Padang, Guibjol, Kanré, Mbere, Mayo Ngabbou, - Création, construction et opérationnalisation de 2 magasins d'intrants agricoles (200 m3) point de ravitaillement en produits phytosanitaires, engrais pesticides, semences améliorées et matériel agricole dans l'Espace urbain de Nakong et Barndake - Création et opérationnalisation d'une ferme communautaire à Tcharatché - Organisation de 10 sessions de formation des agriculteurs sur les techniques culturales, la technique de conservation des produits post récoltes et les méthodes de lutte phytosanitaires. - Construction de la délégation d'arrondissement d'agriculture de Barndaké - Acquisition de 02 tracteurs pour tout l'arrondissement de Mayo Hourna - Acquisition de 17 charettes, tricyles et motopompes : Golombe (05 charettes et 05 motopompes), Padang (03 motopompes), Ouro Koskori (02 tricyles), Mboulbouldire (02 tricyles) - Acquisition de 27 moulins à concasser et écraser les céréales de : Malape, Ouro siddiki, Tawoe, Hodango, Ouro Galdima, Dilo, Ngawa, Ballo, Djoumo, Taïpé, Patara, Nakon Winde (02), Ouro malloum (02), Mboumré, Ouro Koskori, Ndaou, Ouro dole, Guibdjol, Mbounga, Mbéré, Guerete, Mayo Ngabbou, Wafango, Djabawa, Kanré. - 0. Organiser les différentes filières en coopérative. - Entretien et Aménagement de 87 km de pistes agricoles dans les villages (9km) Bilassi, (8km) Taïpé, (11 km)Guerete, (4 km)Djoumo, (3km)Bangli, (7km)Boallo, (8 km)Patara, (12 km)Ouro malloum , (3 km)Ouro Galdima, (8 km)Mayo Ngabbou, (13 km)Ndaou - Faciliter l'accès au crédit agricole. - Doter les agriculteurs des villages (Guéréte, Ouro Yayel, Bilassi, Taïpé, Golombé, Tawé, Ndaou, Bouallo, Louggerré-Mouté) des semences améliorées (riz, maïs, coton...) - Construction de 8 marché (hangars) de vivre à (1) Bardakeyel, (1)Mbounga, (1)Guerete, (1)Djoumo, (1)Bangli, (1)Ballo, (1)Kodogou, (1)Nakong winde - Construction de 12 foyers communautaires Bakassi (1), Bangli (1), Guerete (1), Guibdjol (1), Louggere-Moute (1), Ndaou (1), Ouro Malloum (1), Patara (1), Taïpe (1), Barndake (1), Nakong (1), Tcharatche(1) - Vulgarisation des cultures de rentes spécifiques (gomme arabique)

Problème	Localités concernées	Causes/ Effets	Besoins/ Idées de projets
SECTEUR : ELEVAGE, PECHE ET INDUSTRIES ANIMALES			
Faible productivité animale et halieutique	Tous les villages et zone urbaine	<ul style="list-style-type: none"> - Faible encadrement technique des éleveurs ; - Insuffisance d'organisation des éleveurs - Insuffisance de point d'abreuvement pour les animaux - insuffisance de suivi sanitaire des bêtes - Epidémie des volailles et chèvres - Non pratique de l'élevage conventionnel - Faible accès aux aliments et matériels d'élevage - Divagation des animaux - Conflits agro pastoraux - Recrudescence de vol de bœufs - Absence d'infrastructure de commercialisation des produits d'élevage 	<ul style="list-style-type: none"> - Création et opérationnalisation de 02 services zootechniques et vétérinaires à Lainde Djoumo, Tcharatche. - Appui à la structuration d'une coopérative d'éleveurs dans les localités suivantes : Bardake, Mbounga, Guerete, Tcharatché, Lainde Djoumo, Mayo Ngabbou, Lougguere. - Construction de 08 parcs à bétail à Bardake, Barndakeyel, Mbounga, Guerete, Djoumo, Bangli, Ballo, Kodogou. - Construction et équipement de 6 fermes communautaires (volaille, porcherie, bœufs, chèvres, Porcs) à (1) Bardake, (1) Tcharatche, (1) Guerete, (1) Lainde Djoumo, (1) Nakong, (1) Bangli - Plaidoyer pour la Subvention des GICS d'éleveurs existants dans la commune de Barndake - Création de 07 magasins (200 m3) de vente des tourtaux et produits vétérinaires à Nakong, Guerete, Lainde Djoumo, Ballo, Kodogou, Barndake et Guibdjol. - Délimitation et traçage des pistes à bétail dans les villages Tcharatché, Guéréte, Tawoé - Construction de 02 abattoirs modernes au marché de Nakong(1) et de Barndake(1) - Plaidoyer pour la Subvention des GICS d'éleveurs existants dans la commune de Barndake - Construction de 8 parcs vaccinogènes à (1) Nakong et Bangli, (1) Mayo Gabbou, (1) Tcharatche, (1) Guerete, (1) Lainde Djoumo, (1) Ballo, (1) Taïpe - Création et construction de 08 marchés à bétail à (1) Bardakeyel, (1) Mbounga, (1) Guerete, (1) Djoumo, (1) Bangli, (1) Boallo, (1) Kodogou, (1) Nakong winde - Création et Aménagement de 05 étangs piscicole communautaire à (01) Bangli, (01) Mayo Gabbou, (01) Padang, (01) Mbere et (01) Wafango - Appui à l'organisation des pêcheurs et des éleveurs - Construction de 7 points d'abreuvement pour animaux à Mayo Gabbou, Guibdjol, Guerete, Lainde Djoumo, Bangli, Tcharatche, Kodogou.
SECTEUR : DOMAINES ET AFFAIRES FONCIERES			
Difficulté à bien gérer le potentiel foncier existant dans l'espace géographique de la commune d'arrondissement de Barndake		<ul style="list-style-type: none"> - Faible matérialisation des limites de terres entre les éleveurs et les agriculteurs - Insuffisante utilisation des titres fonciers sur la quasi-totalité des propriétés foncières - Faible niveau de connaissance des procédures d'obtention du titre foncier - Absence de lotissement communal - Difficulté d'accès au titre foncier - Non immatriculation des réserves foncières - Difficulté d'accès aux domaines fonciers - Absence des services d'encadrement dans le domaine 	<ul style="list-style-type: none"> - Délimitation des zones de pâturage de la commune de barndaké - Organisation de séances de sensibilisation des populations sur la procédure d'obtention des titres fonciers - Domanialisation du patrimoine de la commune - Réalisation d'un lotissement communal de 1500 lots avec délimitation de 3000 hectares de réserve domaniale - Délimitation du périmètre urbain - Vulgarisation du manuel régime foncier et domanial : 150 exemplaires a distribuer aux conseillers municipaux, chefs des villages et quartiers

Problème	Localités concernées	Causes/ Effets	Besoins/ Idées de projets
SECTEUR : DEVELOPPEMENT URBAIN ET HABITAT			
Faible développement urbain et de l'habitat		<ul style="list-style-type: none"> - Délabrement rapide des habitations (Propension à construire en matériaux provisoires) - Approvisionnement difficile en matériaux de construction - Absence de plan d'aménagement des villages - Absence de latrines et pratique de la défécation à l'air libre dans la plupart des villages de la commune - Mauvaise gestion des déchets - Faible niveau de connaissance des méthodes simples d'assainissement - Absence d'un plan sommaire d'urbanisme dans l' espace urbain - Manque de lotissement communal - Absence des espaces verts dans l' espace urbain - Faible niveau d'aménagement de la voirie - Manque des réseaux de collecte des eaux - Non collecte des ordures ménagères - Insuffisance d'éclairage urbain - Absence des logements sociaux - Divagation des bêtes dans les artères de la ville 	<ul style="list-style-type: none"> - Organisation de séances de sensibilisation des populations sur la procédure d'obtention des titres fonciers (séminaire de formation) - Vulgarisation du manuel régime foncier et domaniale : 150 exemplaires à distribuer aux conseillers municipaux, chefs des villages et quartiers - Domanialisation du patrimoine de la commune dans l'arrondissement de Barndaké - Délimitation des zones de pâturage de la commune de barndake - Réalisation d'un lotissement communal de 1500 lots avec délimitation de 3000 hectares de réserve domaniale - Constitution des réserves foncières de Barndake et de Nakong - Délimitation du périmètre urbain incluant les réserves foncières à Barndake et de Nakong - Organisation de séances de sensibilisation des populations sur la procédure d'obtention des titres fonciers (séminaire de formation) - Vulgarisation du manuel régime foncier et domaniale : 150 exemplaires à distribuer aux conseillers municipaux, chefs des villages et quartiers - Domanialisation du patrimoine de la commune dans l'arrondissement de Barndaké - Délimitation des zones de pâturage de la commune de barndake - Réalisation d'un lotissement communal de 1500 lots avec délimitation de 3000 hectares de réserve domaniale - Constitution des réserves foncières de Barndake et de Nakong - Délimitation du périmètre urbain incluant les réserves foncières à Barndake et de Nakong
SECTEUR : ENVIRONNEMENT ET PROTECTION DE LA NATURE			
Dégradation progressive de l'environnement		<ul style="list-style-type: none"> - Exploitation Clandestine abusive de la forêt et feux de brousse - Production incontrôlée du charbon de bois - Insuffisance de mesures de préservation de l'environnement - Faible conscience de la nécessité de la protection de la nature et l'environnement - Envahissement du cours d'eau par les dépôts non réglementés des déchets et la défécation à l'air libre - Faible prise de conscience des populations des effets du changement climatique - Insuffisance de reboisement des artères et 	<ul style="list-style-type: none"> - Sensibilisation des populations sur effets du changement climatique - Organisation d'une campagne de sensibilisation sur l'environnement et la protection de la nature et l'utilisation des foyers améliorer ; creation d'un fourriere municipal. - Redynamisation des Club des Amis de la Nature (CAN) des établissements scolaires - Suivie et Reboisement des artères de l'espace urbain et les milieux publics (alentours du marché, établissements scolaires et services) - Création et aménagement des zones d'espace vert dans l'espace urbain communal et surtout les services de l'état ainsi que les cours d'école de Barndake et de Nakong - Organisation d'une campagne de sensibilisation sur l'environnement et la protection de la nature - Sensibilisation des populations pour la construction et l'utilisation des latrines - Lutter contre les plastiques non biodegradable - Sensibilisation des populations de tous les villages à l'utilisation des foyers améliorés.

Problème	Localités concernées	Causes/ Effets	Besoins/ Idées de projets
		<ul style="list-style-type: none"> des établissements scolaires - Incivisme des populations par rapport à l'utilisation des plastiques non biodégradables - Pollution sonore dû au fait de la prolifération des points de vente de la bière traditionnelle - Faible promotion des foyers améliorés - Faible développement des activités des clubs des amis de la nature dans les établissements scolaires 	<ul style="list-style-type: none"> - Organisation de stages de formation aux techniques de recyclage des déchets. - Organisation du concours du village/quartier/concession les plus propres, chaque année et primer les chefs de ces villages/quartiers/propriétaires - Mise en place d'un système de collecte des ordures ménagères et création d'une fosse communautaire de dépôt d'ordures)
SECTEUR : FORETS ET FAUNE			
Difficulté de préservation de la forêt et de la faune		<ul style="list-style-type: none"> - Réduction du couvert végétal (feu de brousse) - Impact du changement climatique - Absence des comités de vigilance - Absence d'une politique de reboisement dans l'espace communal - Ignorance de l'impact de l'exploitation forestière sur la dégradation de l'environnement - Utilisation excessive du bois - Fabrication illégale du charbon de bois - Absence des forêts communale - Absence des forêts communautaires - Absence d'une gare zootechnique 	<ul style="list-style-type: none"> - Organisation de campagnes de sensibilisation contre les feux de brousse et l'exploitation abusive des ressources forestières - Création et Construction de 05 postes forestiers à Barndake, Kodogou, Ballo, Bangli, Ouro Garga - Plaidoyer pour l'affectation des cadres dans les 05 postes forestiers créés - Création d'une forêt communale - Création de 05 pépinières forestière à Ouro Dole, Padang, Mboulboujire, Mbere, Ouro Bobbo - Organisation des séances de sensibilisation sur les dégâts de l'utilisation des ressources fauniques et floristiques dans les villages - construction du poste forestier de Barndake - Acquisition de 01 moto pour le poste forestier de Barndake -
SECTEUR : ADMINISTRATION TERRITORIALE ET DECENTRALISATION			
Faible couverture de l'espace communal par les services de l'administration territoriale		<ul style="list-style-type: none"> - Faible niveau d'instruction de la plupart des chefs traditionnels - Faible fonctionnalité des comités de vigilance - Faible couverture de l'espace communal par les services d'état civil - Absence de signalisation de certaines chefferies traditionnelles 	<ul style="list-style-type: none"> - Création de 3 centres secondaires d'état civil à Dilo, Taipe, Patare - Redynamisation des comités de surveillance existants dans les villages - Organisation des séances de formations spécifiques aux chefs traditionnels - Fabrication et installation de 120 panneaux de signalisation précisant les villages - Création et équipement des 74 comités de vigilance des villages - Renforcement des capacités des Présidents et Secrétaire d'Etat civil - Construction de la clôture de la sous-préfecture de Barndake - Construction de la brigade de gendarmerie de Barndake - Construction des bâtiments devant abriter la police de Barndake - Construction d'un logement d'astreintes au profit de la brigade de gendarmerie - Construction d'un logement d'astreintes au profit de la police de Barndake - Plaidoyer en vue de la création d'un commissariat spécial de Barndake - Organisation des audiences foraines en vue de l'établissement des actes de naissance de Barndake - Recrutement du personnel d'appui de Barndake et de Nakong

Problème	Localités concernées	Causes/ Effets	Besoins/ Idées de projets
SECTEUR : EDUCATION DE BASE			
Difficulté d'accès à une éducation de base de qualité		<ul style="list-style-type: none"> - Absence d' EP à Ouro Sildikki, Ouro Galdilma, Ballo , Kanke , Mbounga - Insuffisance et/ou indisponibilité d'enseignants qualifiée dans tous les établissements de l'arrondissement en dehors de ceux de l'espace urbain - Absence d'écoles maternelles dans presque tous les villages de la commune sauf à Nakong et à Barndake - Insuffisance d'infrastructures et d'équipements (salles de classes, tables - bancs) au sein des écoles publiques de Tawoé, Hodango, Nakong, Kodogou, Ouro Garga, Djoumo, Ouro Koskori, Ndaou, Golombe, Padang, Guibjol, Guerete, Wafango, Djabawa, Mbere, Bakassi, l'école maternelle de Barndake - Faible fonctionnement de l'APEE dans tous les établissements primaires des villages - Absence de point d'eau - Absence de clôture autour de l'EP dans tous les villages de l'arrondissement. - Rétissance des parents Peulh à envoyer leurs enfants à l'école - Mariage précoce Forte pression des AGR sur les enfants dans tous les villages de l'arrondissement. Non prise en compte de la vaccination des enfants lors des inscriptions à l'école 	<ul style="list-style-type: none"> - Création, construction et équipement de 09 écoles primaires à Boallo, Djilo, Kanré, Boumré, Bounga, Ngawa, Ouro Malloum, Wafango, Ouro Sidiki - Création, construction et équipement de 04 écoles primaires bilingue à Tcharatché, Barndaké, Nakong, Ouro Ardo Rey - Construction de 04 blocs maternels suivants : EM Barndaké, EM Nakong, EM Ouro Ardo, EM Tcharatché - Construction de 13 écoles publiques suivants : EP Baochi (Patara), EP Bakassi, EP Djabawa, EP Golombé, EP Kodogou, EP Koskori, EP MBERE, EP Ouro Galdima Abba, EP Ouro Salama, EP Ouro Sidiki, EP Padang, EP Patara, EP Tcharatché Groupe 2 (Gadamayo) - Refection de 3 écoles publiques (8 salles de classes) suivants : EP Barndaké(3), EP de Taipé (2), EP Nakong(3) - Construction et équipement de 58 bâtiments de 2 salles de classes à EP Bangli(6), EP Barndaké(4), EP Bilassi(6), EP Guéréété(6), EP Guibdjol(6), EP Mayo Ngabbou(6), EP Nakong(6), EP Nakong Winde(6), EP Ndaou(4), EP Ouro Ardo(6), EP Ouro Garga(6), EP Tawoé(6), EP Tcharatché Groupe 1(2), EP Longuere Moute(4), EP Tawé(2), EP Hodango(2), EP Kodogou(6), EP Wouro Galdima Abba(2), EP Ouro Koskori(6), EP Golombe(6), EP Mbere(6), EP Bakassi(6), EP Tcharatché (Ngadamayo)(6) - Acquisition de 5347 tables–bancs en bois pour les écoles publiques de Barndaké : EP de Bakassi(155), EP de Bangli(235), EP de Barndaké(215), EP de Bilassi(218), EP de Djabawa(247), EP de Golombé(152), EP de Guéréété(192), EP de Guibdjol(447), EP de Kodogou(89), EP de Koskori(113), EP de Malapé(46), EP de Mayo Ngabbou(212), EP de MBERE(162), EP de Nakong(290), EP de Nakong Winde(191), EP de Ndaou(86), EP de Ouro Ardo(388), EP de Ouro Galdima Abba(46), EP de Ouro Garga(163), EP de Ouro Salama(46), EP de Ouro Sidiki(46), EP de Padang(28), EP de Patara(213), EP de Taipé (18), EP de Tawoé(242), EP de Tcharatché Groupe 1(388), EP de Tcharatché Groupe 2 (Gadamayo)(227), EP Longuere Moute(131) - Construction de 24 logements d'astreinte les écoles primaires EP de Djabawa, EP de Mayo Ngabbou, EP de Nakong Winde, EP de Bakassi, EP de Patara, EP de Ourdo Ardo, EP de Golombé, EP de Kodogou, EP de Ndaou, EP de Ouro Garga, EP de Tawoé, EP de Taipé, EP de Malapé, EP de Tcharatché Groupe 1, EP de Tcharatché Groupe 2, EP de Bangli, EP de Ndaou, EP de Mbere, EP de Koskori, EP de Barndaké, EP de Barndaké Groupe 1, EP de Barndaké Groupe 2, EP de Guibdjol, EP Longuere Moute - Installation de 30 plaques de signalisation dans toutes les écoles des villages de la commune - Construction de 30 clôtures autour des écoles EP de Djabawa, EP de Mayo Ngabbou, EP de Nakong Winde, EP de Bakassi, EP de Patara, EP de Ourdo Ardo, EP de Golombé, EP de Kodogou, EP de Ndaou, EP de Ouro Garga, EP de Tawoé, EP de Taipé, EP de Malapé, EP de Tcharatché Groupe 1, EP de Tcharatché Groupe 2, EP de Bangli, EP de

Problème	Localités concernées	Causes/ Effets	Besoins/ Idées de projets
			<p>Ndaou, EP de Mbere, EP de Koskori, EP de Barndaké, EP de Barndaké Groupe 1, EP de Barndaké Groupe 2, EP de Guibdjol, EP Longuere Moute</p> <ul style="list-style-type: none"> - 0. Acquisition du matériel informatique pour les écoles de Nakong, Barndake et Kodogou - Construction et équipement de bibliothèques moyennes dans toutes les écoles de la commune - Construction des 30 blocs latrines à deux cabines dans les écoles suivantes : EP de Djabawa, EP de Mayo Ngabbou, EP de Nakong Winde, EP de Bakassi, EP de Patara, EP de Ourdo Ardo, EP de Golombé, EP de Kodogou, EP de Ndaou, EP de Ouro Garga, EP de Tawoé, EP de Taipé, EP de Malapé, EP de Tcharatché Groupe 1, EP de Tcharatché Groupe 2, EP de Bangli, EP de Ndaou, EP de Mbere, EP de Koskori, EP de Barndaké, EP de Barndaké Groupe 1, EP de Barndaké Groupe 2, EP de Guibdjol, EP Longuere Moute - Construction de 30 points d'eau potable dans les écoles suivantes : EP de Djabawa, EP de Mayo Ngabbou, EP de Nakong Winde, EP de Bakassi, EP de Patara, EP de Ourdo Ardo, EP de Golombé, EP de Kodogou, EP de Ndaou, EP de Ouro Garga, EP de Tawoé, EP de Taipé, EP de Malapé, EP de Tcharatché Groupe 1, EP de Tcharatché Groupe 2, EP de Bangli, EP de Ndaou, EP de Mbere, EP de Koskori, EP de Barndaké, EP de Barndaké Groupe 1, EP de Barndaké Groupe 2, EP de Guibdjol, EP Longuere Moute . - mobilisation des pouvoirs publics pour l'affectation de (40) maîtres qualifiés dans les écoles
SECTEUR : ENSEIGNEMENTS SECONDAIRES			
difficulté d'accès à l'enseignement secondaire de qualité	Dans les villages et l'espace urbain de la commune	<ul style="list-style-type: none"> - Insuffisance des salles de classe dans les lycées de Nakong et Barndake - Insuffisance des tables bancs dans les lycées de Nakong et Barndake - Absence ou Insuffisance d'ordinateurs dans les lycées de Nakong et Barndake et au CETIC de Nakong - Insuffisance d'enseignants dans les lycées de Nakong et Barndake - Insuffisance du matériel sportif dans les lycées de Nakong et Barndake - Présence des élèves vivant avec le VIH/SIDA - Absence d'un centre multimédia dans les lycées de Nakong et Barndake - Absence d'un bureau de sport dans les lycées de Nakong et Barndake - Absence de clôture dans les lycées de Nakong et Barndake 	<ul style="list-style-type: none"> - Construction 24 salles de classe équipées, (09) CES Ouro Ardo Rey, (08) lycée de Barndake, (7) CETIC de Nakong, - Construction de 9 logements d'astreinte au Lycée de Barndake(3) et au au Lycée de Nakong(3), au CETIC de Nakong (3) - Construction et équipement de 02 nouveaux établissements, 01 CES de Tcharatché, 01 CES à Bangli. - Réhabilitation de 06 salles CETIC de Nakong (02) et au Lycée de Barndake(04) - Construction de 03 Blocs Administratifs au Lycée de Barndake, CETIC de Nakong, CES de Ouro Ardo Rey. - Construction des 02 points d'eau au Lycee de Barndake au CES de Ouro Ardo Rey - .Construction de trois blocs latrines au Lycée de Barndake, CES Ouro Ardo Rey, au CETIC de Nakong - .Equiperment en ordinateurs (48) CES Ouro Ardo Rey (24), du Lycée de Barndake(24) - Construction et équipement en table banc de la salle informatique avec 25 ordinateurs complets au CETIC de Nakong - Immatriculation du site abritant l'établissement au Lycée de Barndake, CETIC de Nakong et CES Ouro Ardo Rey - Aménagement de 03 aires de jeu au CETIC de Nakong, au Lycée de Barndake et CES Ouro Ardo Rey

Problème	Localités concernées	Causes/ Effets	Besoins/ Idées de projets
		<ul style="list-style-type: none"> - Absence d'une bibliothèque dans les lycées de Nakong et Barndake - Absence d'une infirmerie dans les lycées de Nakong et Barndake - Absence des bâtiments d'astreinte dans les lycées de Nakong et Barndake - Site devant abriter le CETIC de Nakong non aménagé - Manque d'un bloc administratif au CETIC de Nakong - Manque des points d'eau sur le site devant abriter le CETIC de Nakong - Manque de latrines au CETIC de Nakong - Insuffisance du personnel administratif au CETIC de Nakong - Manque des salles pour ateliers au CETIC de Nakong - Manque des aires de jeu au CETIC de Nakong 	<ul style="list-style-type: none"> - Extension du réseau électrique dans les salles de classe au Lycée de Barndake et CES Ouro Ardo Rey - Construction deux plates- formes sportives au Lycée de Barndake - Construction et équipement d'une bibliothèque au CETIC de Nakong, au Lycée de Barndake, et au CES Ouro Ardo Rey - Plaidoyer pour l'affectation de 04 professeurs au CETIC de Nakong :01 Mathématique, 01 français, 01anglais, 01 physique - Construction de deux blocs latrines à 02 cabines chacune au CETIC de Nakong
SECTEUR : ENSEIGNEMENT SUPERIEUR			
Faible accès à l'enseignement supérieur		<ul style="list-style-type: none"> - Système d'éducation de base et d'enseignement secondaire bafoué - Insuffisance de moyens financiers pour la prise en charge des études supérieures - Absence de système d'appui aux étudiants originaires de l'arrondissement 	<ul style="list-style-type: none"> - Mise à la disposition des bacheliers et des étudiants issus de l'espace communal de 50 bourses de 50 000 FCFA par an et par étudiant - Subvention des besoins de 20 jeunes en difficulté mais méritants l'accès l'enseignement supérieur - Appui chaque année l'organisation d'une journée d'orientation et d'information sur les filières et les opportunités de l'enseignement supérieur
SECTEUR : SANTE PUBLIQUE			
Difficulté d'accès aux soins de santé de qualité	Tous les villages et l'espace urbain	<ul style="list-style-type: none"> - Insuffisance du personnel soignant - Coût élevé de soins - Sous équipement des structures sanitaires - Insuffisance des salles d'hospitalisation et des lits - Insuffisance de lits - Absence d'un plateau technique performant - Insuffisance du personnel Médical qualifié - Insuffisance d'équipement de laboratoire 	<ul style="list-style-type: none"> - Création, construction et équipement de 3 CSI à Malape, Ouro Ardo, Guibjol - Construction d'une pharmacie au CSI de Nakong - Acquisition de 115 lits au CSI de Guéreté(20), CSI de Bangli(20), CSI de Nakong(10), CSI de Tawé(20), CSI de Barndaké(20), CSI de Tcharatché(25) - Réhabilitation des bâtiments existants du CSI de Nakong - Acquisition de 12 bacs à ordures au CSI de Guéreté(2), CSI de Bangli(2), CSI de Nakong(2), CSI de Tawé(2), CSI de Barndaké(2), CSI de Tcharatché(2) - Construction de 12 logements d'astreintes au CSI de Guéreté(2), CSI de Bangli(2), CSI de Nakong(2), CSI de Tawé(2), CSI de Barndaké(2), CSI de Tcharatché(2) - Construction de 6 Blocs latrines au CSI de Guéreté(1), CSI de Bangli(1), CSI de Nakong(1), CSI de Tawé(1), CSI de Barndaké(1), CSI de Tcharatché(1) - Construction de 6 Blocs laboratoires au CSI de Guéreté(1), CSI de Bangli(1), CSI de

Problème	Localités concernées	Causes/ Effets	Besoins/ Idées de projets
		<ul style="list-style-type: none"> - Vente des médicaments de la rue par le personnel - Insuffisance des salles d'hospitalisation et des lits - Insuffisances de médecins - Insuffisance de lits dans les structures sanitaires - Insuffisance d'équipement de laboratoire - Absence de couveuse - Non fonctionnement des CSI de Tcharaté et Tawoe 	<ul style="list-style-type: none"> Nakong(1), CSI de Tawé(1), CSI de Barndaké(1), CSI de Tcharatché(1) - Construction de 6 Blocs pharmacies au CSI de Guéreté(1), CSI de Bangli(1), CSI de Nakong(1), CSI de Tawé(1), CSI de Barndaké(1), CSI de Tcharatché(1) - Construction de 2 morgues aux CSI de Bardake(1) et CSI de Nakong(1) - Construction de 02 forages équipés de PMH aux CSI de Bardake et de Nakong - Acquisition de 05 motos dont 02 pour le CSI et 03 pour le CMA de Nakong - Equipement en lits des CSI de Bardake et de Nakong - Equipement en petit matériel de chirurgie et de laboratoire des CSI de Bardake et de Nakong - Construction et équipement d'un bloc opératoire au CSI de Nakong - Construction d'un magasin au CSI de Nakong - construction et équipement d'une maternité au CSI de Nakong - Acquisition de 01 ambulance au CSI de Nakong - Plaidoyer pour l'affectation de personnel dans les formations sanitaires de la commune de Bardake (Médecin(3), IDE(6), IB(5), AS(7), Matrone(6), Comis(6), radiologue(2), et 8 AS) - Création et équipement des services de radiologie et échographie au CSI de Nakong - Construction et équipement d'une pharmacie au CSI de Nakong - Plaidoyer pour la transformation du CSI de Barndaké en CMA - Acquisition de 3 réfrigérateurs au CSI de Guéreté(1), CSI de Bangli(1), CSI de Nakong(1), - Formation des agents communautaires en vue de sensibiliser les populations sur les pratiques conduisant à éviter les maladies endémiques, les épidémies dans les villages - Appui aux différentes campagnes de sensibilisation et de vaccination
SECTEUR : EAU ET ENERGIE (Sous-secteur: EAU)			
Difficulté d'accès à l'eau potable	Tous les villages et l'espace urbain	<ul style="list-style-type: none"> - Insuffisance des points d'eau potable (Tawoe, Hodango, Guerete, Bakassi,ouro Ardo) - Non fonctionnalité de certains points d'eau - Non aménagement des sources d'eau - Tarissement de certains points d'eau - Faible sensibilisation en techniques de potabilisation d'eau - Inexistence de comité de gestion des points d'eau - Insuffisance de réparateurs des ouvrages hydrauliques 	<ul style="list-style-type: none"> - Réfection de 8 points d'eau suivants : Barndaké(1), Bilassi Ouro Garga(1), Guéreté(2), Guibdjol(1), Kodougou(1), Taipé(1), Windé Guéreté(1), Wodango(1) - Réalisation d'une étude de faisabilité en vue de la construction d'un AEP à Bardake et à Tcharatché - Construction de 48 forages équipés de PMH à : Bakassi (1), Bangli(5), Barndaké(3), Louggeré Mouté(4), Nakong(2), Ndaou(5), Ouro Malloum(3), Patara(3), Taipé(1), Tcharatché(5), Hodango(1), Mbounga(1), Ouro Sidiki(1), Ouro Garga(1), Djamtari(1), Dilo(1), NGAWA(1), Ballo(1), Lainde - Djoumo(1), Bardakeyel(1), Ouro Dolé(1), Mayo Ngabbou(1), quartier Lamodé(WAFANGO) (1), Mayo Djabawa(1), Mayo Kanre(1), - Aménagement de 4 sources dans les villages Ballo, Djilo, Ndaou, Guerete - Aménagement de 2 puits à motricité humaine Bardake et à Nakong - Formation des artisans réparateurs des ouvrages hydrauliques - Construction de 10 toilettes publiques à Barndaké-ville et Nakong-ville avec création d'un comité de gestion
SECTEUR : EAU ET ENERGIE (Sous secteur: ENERGIE)			

Problème	Localités concernées	Causes/ Effets	Besoins/ Idées de projets
Difficulté d'accès à l'énergie électrique de qualité	Dans les villages et l'espace urbain de la commune	<ul style="list-style-type: none"> - Absence du réseau AES-SONEL dans tous les villages - Coupures et baisses de tension intempestives d'électricité dans l'espace urbain - Absence d'éclairage public dans tous les villages - Faible extension du réseau électrique dans la commune - Absence des points de vente fiable de gaz domestique 	<ul style="list-style-type: none"> - Plaidoyer pour la création de 2 points de vente de gaz domestique à Nakong et à Barndake - financer au préalable les études de faisabilité pour la promotion de l'exploitation et de l'utilisation de l'énergie solaire - Etude de faisabilité de l'installation d'un système d'énergie électrique renouvelable dans 15 villages : Hodango, Ngawa, Ouro Galdima, patara, Nakong Winde, Tcharatché, Mboumré, Ouro Bobbo, Ndaou, Bardakeyel, Ouro Dole, Golombe, Padang, Guibjol, Kanré - Installation de 20 panneaux solaires à Barndake, Mbounga, Ballo, Ouro Koskori, Ouro Malloum, Wafango, Ouro Ardo, Djamtari, Mboulboujire, Mbéré, Malapé - Etudes de faisabilité pour le renforcement du réseau ENEO à Nakong et Kodogou - Installation de 100 lampadaires dans l'espace urbain (50 Nakong et 50 Barndake) pour l'éclairage public
SECTEUR : TRAVAUX PUBLICS			
Difficulté d'accès à une infrastructure routière et ouvrages de franchissements de qualité	Tous les villages et l'espace urbain	<ul style="list-style-type: none"> - Insuffisance des barrières de pluies - Insuffisance d'ouvrage de franchissement - Mauvais état des radiers - Mauvais état de la route et des pistes de collecte - Faible entretien des routes et ouvrages existants - Insuffisance d'équipement des comités d'entretien des routes - Manque de motivation de HIMO (Haute Intensité de la Main d'œuvre) - Absence des routes bitumées 	<ul style="list-style-type: none"> - Etude de faisabilité pour la réhabilitation de l'axe Barndaké-Garoua (50 km) - Equipement des comités de route en matériel de curage dans Toutes les entrées des villages et l'espace urbain - Etude de faisabilité pour la réhabilitation la route Barndake – Padang (5 km) - Reprofilage des 06 routes Nakong – Bakassi (22km), Ouro Ardo – Nakong (06 km), Ballo – patara– Tawoe (15km), Bangli - Djoumo – Nakong (15 km), Barndake –Tawoe (09 km) - Etude de faisabilité en vue de Construction de 03 ouvrages de franchissement sur la rivière Bobéro à Ouro Malloum (5 m) sur l'axe Djamtari–Ouro Garga, sur le Mayo Lest Djabbé(4m), sur « illogol lougya » à Ouro Koskori(4m), - Etude de faisabilité pour l'Ouverture des 05 routes Bardakeyel – Bangli (3 km), Guerete – Mbounga (03 km), Kanré – Mayo Gabbou(4km)., Mayo tchiel – Mbounga – Guerete (9km)., Tcharatché-Tawoi (8km). - Aménagement ou réhabilitation des 06 routes Nakong – Malape, Ouro Sidikki – Barndake (15 km), Djamtari – Nakong(5 km), Nakong – Ouro Galdima (2 km), Ballo – Tcharatché (14km), Ouro Bobbo – Nakong (2 km) - Etude de faisabilité d'un ouvrage de franchissement sur le Mayo Mbaferé à Wafango - Construction d'une digue sur le Mabarone à Taïpe - Construction d'une buse sur « illogol Yeso » à Ouro Koskori, à Ouro Malloum - Installation des barrières de pluies à dans tous les villages Bakassi, Guéréte, Patara, Taïpé, Tawoé
SECTEUR : AFFAIRES SOCIALES			
Difficulté d'accès aux services sociaux de qualité	Tous les villages et l'espace urbain	<ul style="list-style-type: none"> - Faible appui aux personnes du troisième âge et aux personnes handicapées - Insuffisante d'organisation des personnes vulnérables - Absence de système d'encadrement et d'insertion des personnes vulnérables 	<ul style="list-style-type: none"> - Appui à la structuration des personnes handicapées, âgées et des populations autochtones vulnérables dans l'arrondissement de Mayo-Hourna - Appui à la structuration en coopérative des personnes socialement vulnérables en vue de développer des activités permettant d'améliorer leurs conditions de vie - Vulgarisation des textes relatifs aux droits des personnes handicapées - Plaidoyer en vue de la construction des centres d'alphabétisation et de formation

Problème	Localités concernées	Causes/ Effets	Besoins/ Idées de projets
		<ul style="list-style-type: none"> - Détournement des dons aux personnes vulnérables - Manque de matériel pour personnes handicapées - Inexistence des structures étatiques d'encadrement des personnes handicapées et des personnes du 3e âge - Prolifération des filles-mères - Prolifération des « enfants mendiants » - Insuffisante prise en charge des enfants vulnérables, orphelins dans le contexte du VIH/SIDA - Inexistence de structures de prise en charge de la petite enfance en détresse - Faible appui aux personnes démunies 	<ul style="list-style-type: none"> professionnelle pour enfants en détresse dans les localités de Barndaké, Tcharatché, Nakong et Ndaou - Création, construction et équipement du centre social de Barndake - Création, construction et équipement de la case sociale de Nakong, - Plaidoyer pour l'octroi des bourses scolaires aux enfants handicapés ou enfants des parents handicapés - Acquisition du matériels pour les PSV : Chaise roulante(146), béquilles(201), lunettes optiques(240), cannettes(256), encadrement psychosocial (88), aides et secours(338), bourses d'études(393), subventions activités génératrices de revenus(155) - Prise en compte des conditions d'accessibilité des couches vulnérables dans la construction des édifices publics - Création et Construction des écoles spécialisées pour les déficients auditifs et visuels - Facilitation de l'accès aux espaces des cultures et paiement éventuel des droits du mari en urgence (ex. travailleurs) - Prise en charge psychosociale des orphelins et enfants vulnérables (vestimentaires, nutritionnels, scolaires, sanitaires...) - Identification et aides et secours aux personnes vulnérables en appareillages (tricycle, béquille, canne blanche, canne anglaise, prothèse auditive roulante ;) - sensibiliser les personnes handicapées à se faire établir la carte nationale d'invalidité
SECTEUR : PROTECTION DE LA FEMME ET DE LA FAMILLE			
Faible épanouissement de la femme et de la jeune fille	Tous les villages sauf l'espace urbain	<ul style="list-style-type: none"> - Absence d'un centre de promotion de la femme et de la famille - Absence de structure de formation professionnelle des femmes - Non formalisation des mariages - Faible niveau de connaissance des droits de la femme par la population - Mariage précoce chez la jeune fille - Faible niveau d'alphabétisation des femmes - Faible taux de fréquentation chez la jeune fille - Absence d'appuis financiers au profit des AGR des femmes - Faible entrepreneuriat des femmes 	<ul style="list-style-type: none"> - Appui à la structuration des femmes dans tous les villages et l'espace communal - Organisation de campagnes de sensibilisation sur les droits et devoir des femmes dans tous les villages et l'espace urbain - Organisation de mariages collectifs pour tous les villages et l'espace communal - Organisation de campagnes de sensibilisation sur l'allaitement maternelle, les fistules destétrisales - Accompagnement des femmes à la réalisation des AGR (financement microprojet et formation) - Création et construction de 02 centres de formation et de promotion de la femme et de la famille à Barndake, et à Nakong - Recensement, Sensibilisation et conscientisation des filles – mères sur leurs chances de continuer avec leur scolarisation - Prise en charge des formateurs et des personnels d'appuis (les quels ?) - Création et construction du CPFF de Barndake
SECTEUR : JEUNESSE EDUCATION CIVIQUE			
Faible épanouissement des jeunes		<ul style="list-style-type: none"> - Faible niveau de scolarisation de certains jeunes de la commune - Rareté des opportunités d'emploi - Faible organisation des jeunes - Insuffisance de points de loisir et 	<ul style="list-style-type: none"> - Construction d'un bâtiment devant abriter le Centre Multifonctionnel de la Promotion des jeunes à Barndaké - Construction et équipement de la DAJEC - Plaidoyer en vue de l'affectation de 03 formateurs au CMPJ - Acquisition du CMPJ de 05 ordinateurs et 02 photocopieurs

Problème	Localités concernées	Causes/ Effets	Besoins/ Idées de projets
		<div data-bbox="560 177 1099 887" data-label="List-Group"> <ul style="list-style-type: none"> divertissement pour les jeunes - Faible accès aux financements pour la réalisation d'activités génératrices de revenus - Difficulté d'accès aux appuis des différents programmes en faveur des jeunes : PAJER-U, PIASI, PADER, - Méconnaissance des programmes destinés aux jeunes (PAJER-U/PIFMAS) par certains jeunes - Consommation des stupéfiants par les jeunes - Absence de CMPJ - Difficulté d'insertion professionnelle des jeunes - Délinquance, Incivisme et l'oisiveté en milieu jeune - Appuis insuffisants aux activités d'encadrement des jeunes - Non maîtrise des techniques entrepreneuriales par les jeunes - Absence de bâtiments devant abriter la DAJEC et le CMPJ </div>	<div data-bbox="1099 177 2172 887" data-label="List-Group"> <ul style="list-style-type: none"> - Acquisition du CMPJ en matériels de menuiserie et de cuisine (06 tables, 06 chaises et 20 tables bancs) - Négociation avec une banque partenaire la garantie pour l'octroi de crédit d'environ 1 000 000 F CFA aux structures de jeunes organisées - Acquisition d'une moto pour les déplacements utiles au CMPJ - Incitation et sensibilisation des jeunes sur les opportunités de création et d'appui aux AGR - Formation des pères éducateurs pour la sensibilisation de la jeunesse et des populations sur l'éducation civique et les comportements à risques </div>
SECTEUR : SPORTS ET EDUCATION PHYSIQUE			
Faible développement des activités sportives et d'éducation physique		<div data-bbox="560 919 1099 1353" data-label="List-Group"> <ul style="list-style-type: none"> - Insuffisance d'aires de jeu et d'infrastructures sportives - Faible diversification des activités sportives - Insuffisance de compétitions sportives </div>	<div data-bbox="1099 919 2172 1353" data-label="List-Group"> <ul style="list-style-type: none"> - Organisation d'un championnat local de football par village - Construction et équipement de la DASEP de Barndake - Construction de 04 complexes sportifs dans l'espace urbain (Nakong), Tcharatche, Barndake et Mayo Ngabbou - Aménagement de 05 terrains de football à Guerete, Patara, Ouro Koskori, Mbounga, Mbéré - Sensibiliser et encourager la création des clubs de sport dans tous les villages - Acquisition et immatriculation du site devant abriter les installations de la délégation d'arrondissement et les infrastructures sportives de Barndake - Affectation du personnel (02) qualifié à Barndake - Equipement en matériels informatique et de bureau de Barndake et de Nakong - Construction de 02 complexes sportifs dans l'espace urbain de Barndaké (01), et l'espace urbain de Nakong(01) - Acquisition d'une moto pour le déplacement de la DASEP au sein de l'espace communal </div>
SECTEUR : TRANSPORT			

Problème	Localités concernées	Causes/ Effets	Besoins/ Idées de projets
Difficultés d'accès aux moyens de transport	Tous les villages et Espace urbain	<ul style="list-style-type: none"> - Gare routière non aménagée - Non maîtrise des transporteurs, notamment les moto-taximen - Faible organisation des transporteurs 	<ul style="list-style-type: none"> - Aménagement de la gare routière de Barndake - Redynamisation du syndicat des transporteurs par moto - Appui à la structuration des motos taximen - Création d'une auto-école à Nakong
SECTEUR : EMPLOI ET FORMATION PROFESSIONNELLE			
Difficulté d'accès à l'emploi et à la formation professionnelle	Dans les villages et l'espace urbain de la commune	<ul style="list-style-type: none"> - Absence de structure d'encadrement et de formation aux petits métiers - Absence de centre de formation professionnelle dans les villages et l'espace urbain - L'offre d'emploi de la commune est assez faible - Faible initiative de l'auto-emploi - Manque d'appui aux jeunes agriculteurs et éleveurs 	<ul style="list-style-type: none"> - Création d'une SAR/SM à Barndake - Création de 01 centre de formation aux petits métiers à Nakong - Organisation de stages de formation aux petits métiers, au montage des projets, à la recherche de financements dans l'espace urbain(Nakong, barndake), Kodogou, bangli - Mise en place d'un centre d'information et d'orientation des jeunes à l'auto-emploi - Incitation des populations aux initiatives d'entrepreneuriat par l'appui organisationnel et financier
SECTEUR : PETITES ET MOYENNES ENTREPRISES, ECONOMIE SOCIALE ET ARTISANAT			
Faible développement des petites entreprises locales		<ul style="list-style-type: none"> - Faible organisation des paysans et artisans - Insuffisance d'appui technique et financier aux acteurs du secteur informel - Absence de transmission de la technique artisanale a la jeune génération - Faible développement des petites entreprises artisanales dans les Villages - Absence de foire agricole et artisanale - Absence de centre de formation sur les métiers de l'artisanat - Difficulté d'accès aux sources de financement pour la création des PME - Absence d'enregistrement de certains artisans 	<ul style="list-style-type: none"> - Appui à la création des coopératives d'artisans et de commerçants - Organisation de stages de formation aux techniques liées aux petits métiers (couture, mécanique auto, coordonnerie, vannerie, etc.) - Création d'un fonds d'appui aux PME locales - Création d'un centre de formation aux métiers de l'artisanat locale
SECTEUR : RECHERCHE SCIENTIFIQUE ET INNOVATION			
Faible utilisation des résultats de la recherche		<ul style="list-style-type: none"> - Manque d'encadrement sur les techniques de transformation et de conditionnement des produits agropastoraux (arachide, maïs, lait, soja, etc - Absence d'encadrement des populations sur des techniques spécifiques aux activités locales - Insuffisance d'informations sur les résultats 	<ul style="list-style-type: none"> - Recensement et inventaire des plantes locales à fort potentiel médicinal - Renforcement des interventions de l'IRAD - Organisation de stages de formation aux techniques agricoles et artisanales susceptibles d'accroître la productivité agricole - Vugarisation des semences améliorées de base dont céréales (riz, maïs etc..) de tubercules (Pomme de terre, manioc, taro des ignames) de légumineuse (Haricot et soja) - Création d'une structure d'exposition des matériaux locaux de construction dans l'espace urbain de Barndaké

Problème	Localités concernées	Causes/ Effets	Besoins/ Idées de projets
		de la recherche scientifique - Absence des structures de vente et de promotion des engrais et semences améliorées - Faible intervention de l'IRAD de Barndake - Insuffisance d'information sur les techniques de fertilisation des sols	- Formation des producteurs sur les techniques durables de conservation et de fertilisation des sols - Création d'un centre d'expérimentation des produits de recherche dans le périmètre urbain
SECTEUR : TOURISME ET LOISIRS			
Faible valorisation des sites touristiques	Dans les villages et l'espace urbain de la commune	- Non valorisation du potentiel touristique - Absence d'un office touristique - Déperdition des connaissances artistiques ou ancestrales - Insuffisance des structures d'accueils	- Confection d'un document de présentation touristique de la Commune et organisation de sa diffusion au niveau national et international - identification et Aménagement des espaces touristiques de Barndaké - Confection ou élaboration d'une carte touristique de la commune. - Recrutement d'un consultant selon les procédures en vigueur pour inventaire du patrimoine touristique communal. - Création d'un office touristique dans l'espace communal à NAKONG - Création du motif "Une saison à Barndaké » - construction d'un espace recreatif pour les jeunes - Construction des structures d'hébergement et de loisirs dans la ville de NAKONG - sensibiliser les jeunes sur la culture touristique - Construction des structures d'hébergement et de loisirs dans la ville de NAKONG - Soutien et valorisation de la grande « fête du coq » des Toupouri
SECTEUR : ARTS ET CULTURE			
Faible développement des activités culturelles	Tous les villages	- Insuffisance d'infrastructures d'encadrement - Absence d'une bibliothèque municipale - Faible valorisation / vulgarisation des activités socioculturelles - Insuffisance d'associations culturelles actives - Utilisation insuffisante des langues maternelles au profit du FUFULDE - Insuffisance de festivals locaux et manifestations culturelles	- Organisation et structuration des artisans - Sensibilisation des jeunes sur les valeurs culturelles - Etude de faisabilité pour la construction d'une salle polyvalente des fêtes et de la culture - Construction d'un foyer culturel/case communautaire dans tous les villages de la commune - Financement des activités culturelles liées à la « fête de coq » des Toupouri à Wafango - Construction et équipement d'une bibliothèque communale dans l'espace urbain - Organisation régulière de la fantasia communale
SECTEUR : INDUSTRIE, MINES ET DEVELOPPEMENT TECHNOLOGIQUE			
Difficulté de rentabilisation des ressources minières		- Faible exploitation des carrières de sable - Faible exploitation des carrières de latérite	- Organisation de stages de formation aux techniques modernes d'extraction du sable - Création des unités d'extraction de sable - Mobilisation des pouvoirs publics pour l'exploration du sous-sol - Etude d'aménagement des carrières de sable et ouverture des voies d'accès
SECTEUR : COMMERCE			

Problème	Localités concernées	Causes/ Effets	Besoins/ Idées de projets
Faible développement des activités commerciales		<ul style="list-style-type: none"> - Absence ou Insuffisance des hangars dans les marchés - Mauvais état des pistes d'évacuation de la production agricole - Inexistence des points de vente des produits dans certains villages - Manque du personnel d'encadrement - Insuffisance de latrines publique au marché de barndake - Absence de points d'eau dans les marchés - Inflation des produits dus à l'utilisation du Naira (monnaie nigériane) - Incivisme de certains commerçants suite au non paiement des taxes communales 	<ul style="list-style-type: none"> - Construction de 07 magasins dans les villages suivants : Nakong(1), Barndaké(1), Ballo(1), Djoumo(1), Guerete(1), Guibdjol(1), Kodogou(1) - Construction de 07 marchés à bétails dans les localités suivantes : Barndaké (1), Ballo(1), Bangli (1), Barndakeyel(1), Djoumo(1), Kodogou(1), Mbounga(1) - Création et construction de 03 hangars de 250 m2 dans 03 nouveaux marchés périodiques à Bangli, Guéréte et Ouro Ardo - Aménagement de l'abattoir de Nakong - Construction de 04 blocs de latrines à 03 cabines, 02 points d'eau dans le marché de barndake - Infiltrer de plus en plus le marché global avec des produits camerounais pour combattre l'inflation due à l'utilisation du Naira nigérian
SECTEUR : POSTES ET TELECOMMUNICATIONS			
Insuffisance d'accès aux réseaux de télécommunication		<ul style="list-style-type: none"> - Insuffisance d'opérateurs et perturbation régulière du réseau - Faible fonctionnement du télé-centre communautaire - Faible couverture du réseau CAMTEL, MTN et NEXTTEL 	<ul style="list-style-type: none"> - Création et équipement d'un télé-centre communautaire polyvalent à Nakong. - Mobilisation des pouvoirs publics pour l'installation d'une antenne relais d'amplification des fréquences de radio et de télévision - Mobilisation des pouvoirs publics pour l'extension des réseaux CAMTEL, MTN et NEXTTEL - Création et opérationnalisation d'une radio communautaire - Confection d'un tableau d'affichage - Création des outils web de la commune
SECTEUR : TRAVAIL ET SECURITE SOCIALE			
Difficulté d'accès à la sécurité sociale	Dans les villages et l'espace urbain de la commune	<ul style="list-style-type: none"> - Faible niveau de connaissance de la CNPS et des autres méthodes de sécurité sociale - Insuffisante sensibilisation pour la mutuelle de santé - Absence de corporations fonctionnelles - Non respect de profil des carrières dans certaines administrations - Non respect de l'application du SMIG - Faible organisation syndicale - Méconnaissance des procédures de sécurité sociale - Ignorance des textes relatifs à la sécurité sociale, surtout dans le domaine des emplois occasionnels, temporaires et saisonniers - Prolifération des secteurs informels - Conditions indécentes de travail des corps 	<ul style="list-style-type: none"> - Réalisation et multiplication d'un document synthèse du code du travail - Organisation des séances d'explication du code de travail - Organisation d'une campagne de sensibilisation des travailleurs sur le droit et la sécurité au travail - Mise en place d'un syndicat de travailleurs - Facilitation des procédures d'immatriculation et de formalisation de certaines activités - Sensibilisation des populations sur l'importance de l'affiliation à la sécurité sociale et le SMIG - Sensibilisation des acteurs sur les mécanismes de cotisation sociale et l'affiliation individuelle à la CNPS

Problème	Localités concernées	Causes/ Effets	Besoins/ Idées de projets
		de métiers	
SECTEUR : COMMUNICATION			
Difficultés d'accès aux médias		<ul style="list-style-type: none"> - Faible couverture de l'espace par les signaux de radio et de télévision - Cout élevé des services des cablo-opérateurs - Absence d'une radio communautaire et de la presse écrite - Insuffisance d'outils de communication de la commune 	<ul style="list-style-type: none"> - Construction d'une antenne relais CRTV à Barndaké - Etude de faisabilité pour la création et opérationnalisation d'une radio communautaire - Construction de la délégation départementale de la communication - Mobilisation des pouvoirs publics pour l'installation d'une antenne relais d'amplification des fréquences de radio et de télévision - Confection d'un tableau d'affichage - Création des outils web de la commune - Mise en place d'autres outils de communication (documentaire, dépliants, etc)



Photo 3 : *Un point d'eau*

5. PLANIFICATION STRATEGIQUE

Proximité de 03 forages à, Nécessité d'une planification spaciale des infrastructures

5.1. VISION ET OBJECTIFS DU PCD

Après le diagnostic réalisé au sein des populations rurales et urbaines, dans l'espace communal entier, dans l'institution et l'atelier de planification, nous pouvons appréhender l'aspiration générale, les défis et ambitions des responsables (Maire, exécutif, Conseillers municipaux, Chefs traditionnels, élites) pour faire de la commune de Barndaké un endroit où le résident (permanent ou temporaire) est épanoui, la vision de ces responsables est claire :

"Améliorer le cadre et les conditions de vie des populations locales à travers la promotion participative du développement économique et social "

Cette vision se découvre à travers :

- la facilitation du développement économique (développement du partenariat secteur privé et commune, financement des activités de production, initier les activités génératrices de revenus).
- l'amélioration des infrastructures routières sur l'ensemble du territoire de la commune,
- l'amélioration de l'accès des populations aux infrastructures sociales de base à savoir l'eau potable, l'électrification rurale, les soins de santé de qualité, l'enseignement de base et secondaire de qualité, etc.
- la protection de l'environnement et la gestion durable des sols,

Dans une période de trois ans (2014 à 2016), la commune de Barndaké envisage :

- une institution communale qui fonctionne bien et qui joue véritablement son rôle d'acteur au centre de la dynamique du développement local,
- une institution communale qui dans un partenariat avec le secteur privé et les services déconcentrés de l'Etat (SDE) présents sur l'espace communal, les populations, œuvrent ensemble à l'amélioration du cadre et des conditions de vie des habitants.
- un espace géographique où les ressources naturelles existantes sont mieux gérées pour bénéficier au développement de toute la collectivité dans une perspective durable,
- un territoire sur lequel le principe de participation est le maître mot pour tous les acteurs qui interviennent dans le processus de développement.

Sur le long terme :

- un espace géographique où l'accès au service social de base (déplacement à l'intérieur et à l'extérieur de la municipalité, accès à l'eau potable, accès à l'énergie électrique, accès aux soins de santé etc.) est amélioré de 80%.

Cette vision de développement s'intègre parfaitement dans la vision globale du Cameroun énoncée dans le DSCE ayant pour objectif principal de faire du Cameroun un pays émergent à l'horizon 2035. Elle est définie par l'ensemble des acteurs à l'œuvre sur le territoire de la commune de Barndaké et est consignée dans la feuille de route qu'est le Plan Communal de Développement.

Le Plan Communal de Développement de Barndaké envisage de :

Doter la Commune d'un document de référence qui définit la vision de développement dans son espace géographique et qui projette les actions à entreprendre à court, moyen et long terme.

Pour atteindre cet objectif, il prévoit de:

- Identifier et planifier les actions à mettre en œuvre pour rendre plus opérationnelle l'institution communale,
- Identifier les actions à entreprendre pour booster les différents secteurs de développement dans l'espace géographique de la commune
- Mettre en place un cadre de concertation Publique – Privé pour la mise en œuvre des activités inscrites dans le document du PCD
- Mettre en place une stratégie de marketing en vue de la vulgarisation du document PCD et de la mobilisation des partenaires techniques et financiers pour la mise en œuvre dudit document PCD.

5.2. CADRE LOGIQUE PAR SECTEUR

1- CADRE LOGIQUE DU SECTEUR “ INSTITUTION COMMUNALE ”

Problème sectoriel: Difficulté à gérer de manière optimale les ressources de la commune

Logique d'intervention	Indicateurs objectivement vérifiables	Sources de vérification	Hypothèses
Objectif global: Contribuer à l'amélioration des conditions de vie des populations de la commune de Barndaké			<i>(Facteur externes pouvant influencer perturber l'objectif)</i>
Objectif de développement: Rendre l'institution communale plus opérationnelle et plus efficace dans l'accomplissement de ses missions			
Objectifs spécifiques:			
2. Optimiser le rendement des ressources humaines de la commune	les agents sont compétents, motivés avec un environnement de travail adéquat et confortable l'équipement et le matériel de travail disponible et suffisant	Rapport de services Programmes d'activité d' l'exécutif et du SG	- mauvaise disposition du CM et d' l'exécutif - conflit
3. Accroître considérablement les recettes propres de la commune	Les ressources naturelles et les sources financières de la commune sont minutieusement exploitées	Compte administratif validé Rapport RM	- Climat préjudiciable - Insécurité
4. Améliorer le management du patrimoine communal	Toutes les propriétés de la commune sont identifiées, sécurisées, managées et maintenues à travers un programme	Compte administratif validé Rapport RM	Mauvais état des pistes - échec d' l'encadrement
5. Valoriser les opportunités relationnelles de la commune	La commune de Barndaké collabore avec les autres communes, les associations des communes (CVUC), les organisations internationales, des jumelages avec d'autres communes du Nord.	Rapports Mairie	insuffisance des fonds
Résultats attendus			
1.1. Les ressources humaines de la commune sont bien gérées	Programme de formation prévu et suivi par les agents et les CM, un bon programme de management appliqué	Avis des agents Rapports des services Rapports SG Rapport d'activités et manuel de procédure Degré de satisfaction des usagers et des populations Compte administratif validé	- mauvaise disposition du CM et d' l'exécutif - conflit - Climat préjudiciable - Insécurité Mauvais état des pistes - échec d' l'encadrement insuffisance des fonds)
2.1. L'environnement de travail incite au bon rendement	Equipement et matériels de bureaux sont de qualité et en nombre suffisant. Fournitures de travail disponibles		
3.1. L'Amélioration du taux de participation des contribuables	Le niveau de réalisation du budget de la commune s'est significativement augmenté, recettes propres		
4.1. Les ressources patrimoniales sont judicieusement exploitées	La gestion et la maintenance d' l'immobilier est à jour Le matériel roulant est entretenu et maintenu Une politique de gestion des ressources naturelles est en place Le réseau routier et la voirie urbaine sont entretenus		
4.2. Un système de gestion et de maintenance du patrimoine communal est opérationnel	Résolutions de développement issues des rencontres avec les opérateurs économiques et les SDE		
4.3. Deux plates formes de concertation sont mises en place et sont opérationnelles au sein de l'institution communale	Liste des organisations internationales, banques et structures étatiques pouvant traiter avec la commune	Rapport SG, Rapports et documents rencontres+	
4.4. Les opportunités de la décentralisation à travers les relations de la commune sont capitalisées		Rapport SG et Maires	

Activités/Actions	Coût	Moyens	Conditions préalables
1.1.1. Implémentation d'un plan de renforcement des capacités des agents communaux et des conseillers municipaux	33 000 000	Fournitures de bureau, mission, carburant	<ul style="list-style-type: none"> - Étude de faisabilité ; - Respect de la norme sectorielle ; - Prise en compte des aspects socioculturels et des couches vulnérables; - nécessaire Climat favorable - Climat politique favorable Fond disponible Décision favorable du conseil municipal et Prise en compte dans le budget communal Mobilisation de la contrepartie
1.1.2. Elaboration et implémentation d'un manuel de procédure de gestion des ressources de la commune	2 000 000	Fournitures de bureau, mission, carburant	
1.1.3. Recrutement de 58 agents qualifiés pour être en conformité avec le prototype d'organigramme proposé par le MINATD	8 000 000	Fournitures de bureau, mission, carburant	
1.1.4. Equipement des bureaux en matériel et mobilier de bureau	20 000 000	prestation	
1.1.5. Informatisation et mise en réseau des services de la mairie	30 000 000	prestation	
2.1.1. Elaboration et implémentation d'un programme stratégique d'augmentation des recettes propres de la commune	5 000 000	Fournitures de bureau, mission, carburant	
3.1.1. Extension et sécurisation des propriétés foncières communales	2 500 000	finances	
3.1.2. Identification, exploration et études d'exploitation des ressources naturelles de la commune	2 500 000	Fournitures de bureau, mission, carburant	
3.1.3. Elaboration du répertoire des contribuables de la commune	1 000 000		
3.1.4. Entretien et maintenance du matériel roulant	2 500 000	Finances	
3.1.5. Acquisition des engins du génie-civil et matériel roulant	130 000 000	Finances	
3.1.6. Construction d'un magasin à la Mairie	14 000 000		
3.1.7. Installation de panneaux solaires pour alimentation énergétique de la mairie	4 500 000		
3.1.8. Acquisition d'un véhicule	20 000 000		
3.1.9. Extension des bureaux de la Mairie	25 000 000		
Construction de 3 fourrières Barndaké(1), Tcharatche(1), Nakong(1)	14 000 000		
4.1.1. Organisation des assemblées constitutives pour les plates formes Institution Communale, sectoriels et opérateurs économiques	5 000 000	Fournitures de bureau, mission, carburant	
4.1.2. Conception du site web de la Commune	5 000 000	prestation intellectuelle	
4.1.3. Réaliser un documentaire audiovisuel communication	3 000 000	prestation, finances	
4.1.4. Rendre opérationnelle les opportunités qu'offre la coopération décentralisée (jumelage de ville, coopération directe avec les organisations internationales)	5 000 000	matériaux, main d'œuvre	
4.1.5. Recensement de tous les organes, programmes et projets de développement potentiellement utiles à la Commune	500 000	bureau d'étude	
4.1.6. Collaboration avec les différentes communes voisines	1 500 000	mission, carburant	
TOTAL	334 000 000		

2- CADRE LOGIQUE DU SECTEUR “ AGRICULTURE ”

Problème sectoriel : Faible productivité et compétitivité agricole

Logique d'intervention	Indicateurs objectivement vérifiables	Sources de vérification	Hypothèses
Objectif global: Contribuer à l'amélioration des conditions de vie des populations de la commune de Barndaké			<i>(Facteur externes pouvant influencer ou perturber l'objectif)</i>
Objectif de développement: Améliorer durablement la productivité et la compétitivité agricoles			
Objectifs spécifiques:			
1..Accroître de façon significative la production agricole	- 04 filières agricoles sont organisées-(maïs, riz, sorgho SP, arachide) Le tonnage de la production agricole par filière connaît une croissance de 20 à 25% pendant 3ans	- Enquête de terrain ; - Les rapports d'études ; - Les PV de réception ; - Les rapports du comité de suivi; - Sondage d'opinion; - Observation directe	- Climat préjudiciable - Insécurité - Mauvais état des pistes
2..Organiser et structurer les producteurs	- les postes agricoles existant dans la commune de Barndaké sont plus opérationnels d'ici fin 2018 - le rendement de l'encadrement est positif		
3. Améliorer la commercialisation des produits agricoles	- Les pertes post récoltes sont réduites d'au moins 30% par an - Les augmentations des rendements de 20 à 25% pendant 3ans		
Résultats attendus:			
1.1.50 unités de production agricole intensive sont opérationnelles sur de grandes étendues de la commune par les 50 structures	Superficies des espaces agricoles aménagées et sécurisées	- Statistiques agricoles de l'arrondissement - Rapports annuels d'activités des GIC - Rapports techniques du DAADER et du DDADER	- échec de l'encadrement - Insécurité ; - insuffisance des fonds
1.2. L'accès aux intrants et matériels agricoles est facilité	Nombre de structures de vente d'intrants et matériels agricoles installés		
1.3. L'accompagnement technique des producteurs est amélioré	Au moins 03 sessions de formation aux techniques de production sont organisées par an au profit de 1000 membres des GIC /coopératives ou unions constitués		
2.1. Les organisations paysannes (GICs, Unions et Fédérations) sont formées et des coopératives de producteurs sont constituées à l'échelle communale par filière	Au moins 50 GIC agricoles/coopératives sont formés et fonctionnels		
3.1. Les bassins de production sont désenclavés	Nombre de kilomètres de pistes de collectes aménagés	-Rapports techniques du DAADER , DDADER -Comptes administratifs	insuffisance des fonds
3.2..Les infrastructures de commercialisation des produits agricoles sont construites et fonctionnelles et les stratégies facilitant la commercialisation sont appliquées	-20 magasins de stockage sont créés, construits et opérationnels -03 Marchés de vivres sont créés et fonctionnelles	-Rapports techniques du DAADER -Rapports techniques du DDCOMMERCE	Au moins 04 points de vente supplémentaires des produits agricoles sont aménagés
Activités/Actions	Coût	Moyens	Conditions préalables

1.1.1. Construction de 15 postes agricoles (Barndaké, Bangli, Ouro Sidikki, Tawoe, Hodango, Kodogou, Ngawa, Padang, guibjol, Ouro Galdima, Bangli, Guerete, Guibjol, Ouro Ardo, Malape)	225 000 000	Humain, matériels et financiers	- Étude de faisabilité ; - Respect de la norme sectoriel ; - Prise en compte des aspects socioculturels et des couches vulnérables; - nécessaire Climat favorable - Climat politique favorable Fond disponible Décision favorable du conseil municipal et Prise en compte dans le budget communal - Mobilisation de la contrepartie
1.1.2. Construction de 15 magasins de stockage des céréales de capacité de 300 m ³ à Ouro Siddiki, Kodogou, Lougguere-Moute, Ngwa, Ballo, Taïpé, Ouro Malloum, Koskori, Ouro Bobbo, Golombe, Padang, Guibjol, Kanré, Mbere, Mayo Ngabbou,	150 000 000	Humain et matériels	
1.1.3. Création, construction et opérationnalisation de 2 magasins d'intrants agricoles (200 m ³) point de ravitaillement en produits phytosanitaires, engrais pesticides, semences améliorées et matériel agricole dans l'Espace urbain de Nakong et Barndake	6 000 000		
1.1.4. Création et opérationnalisation d'une ferme communautaire à Tcharatché	10 000 000		
1.1.5. Organisation de 10 sessions de formation des agriculteurs sur les techniques culturales, la technique de conservation des produits post récoltes et les méthodes de lutte phytosanitaires.	12 000 000	Humain, matériels et financiers	
1.1.6. Construction de la délégation d'arrondissement d'agriculture de Barndaké	12 000 000		
1.1.7. Acquisition de 02 tracteurs pour tout l'arrondissement de Mayo Hourna	55 000 000		
1.1.8. Acquisition de 17 charettes, tricyles et motopompes : Golombe (05 charettes et 05 motopompes), Padang (03 motopompes), Ouro Koskori (02 tricyles), Mboulbouldire (02 tricyles)	35 000 000		
1.1.9. Acquisition de 27 moulins à concasser et écraser les céréales de : Malape, Ouro siddiki, Tawoe, Hodango, Ouro Galdima, Dilo, Ngawa, Ballo, Djoumo, Taïpé, Patara, Nakon Winde (02), Ouro malloum (02), Mboumré, Ouro Koskori, Ndaou, Ouro dole, Guibdjol, Mbounga, Mbéré, Guerete, Mayo Ngabbou, Wafango, Djabawa, Kanré.	135 000 000	Humain, matériel et financier	
1.1.10. Organiser les différentes filières en coopérative.	PM		
3.1.1. Entretien et Aménagement de 87 km de pistes agricoles dans les villages (9km) Bilassi, (8km) Taïpé, (11 km)Guerete, (4 km)Djoumo, (3km)Bangli, (7km)Boallo, (8 km)Patara, (12 km)Ouro malloum , (3 km)Ouro Galdima, (8 km)Mayo Ngabbou, (13 km)Ndaou	300 000 000	Humain, matériel et financier	
3.1.2. Faciliter l'accès au crédit agricole.	105 000 000	matériel et financier	
3.2.1. Doter les agriculteurs des villages (Guéréte, Ouro Yayel, Bilassi, Taïpé, Golombé, Tawé, Ndaou, Bouallo, Lougerré-Mouté) des semences améliorées (riz, maïs, coton...)	10 000 000		
3.2.2. Construction de 8 marché (hangars) de vivre à (1) Bardakeyel, (1)Mbounga, (1)Guerete, (1)Djoumo, (1)Bangli, (1)Ballo, (1)Kodogou, (1)Nakong winde	50 000 000	Humain, matériel et financier	
3.2.3. Construction de 12 foyer communautaires Bakassi(1), Bangli(1), Guerete(1), Guibdjol(1), Louggere-Moute(1), Ndaou(1), Ouro Malloum(1), Patara(1), Taïpe(1), Barndake(1), Nakong(1), Tcharatche(1)	50 000 000		
3.2.4. Vulgarisation des cultures de rentes spécifiques (gomme arabique)	25 000 000		
TOTAL	1 170 000 000		

3- CADRE LOGIQUE DU SECTEUR “ ELEVAGE, PECHE ET INDUSTRIES ANIMALES ”

Problème sectoriel : Faible productivité animale et halieutique

Logique d'intervention	Indicateurs objectivement vérifiables	Sources de vérification	Facteur négatif
Objectif global: Contribuer à l'amélioration des conditions de vie des populations de la commune de Barndaké			<i>(Facteur externes pouvant influencer ou perturber l'objectif)</i>
Objectif de développement: Accroître durablement la productivité de l'élevage, la pêche et l'industrie animale			
Objectifs spécifiques:			
1. Rapprocher les services publics d'encadrement des acteurs dans la commune de Barndaké	Accroissement du rendement par l'encadrement de plus de 15%	- Texte de création de poste vétérinaire dans la commune à la DDEPIA/Benoue	Catastrophes naturelles ; - Sites de construction des infrastructures non disponibles - conflits - Insuffisance de fond - Instabilités politique - Climat préjudiciable
2. Doter la commune de Barndake d'infrastructures, d'équipements et de ressources appropriées	L'écoulement des produits est facilité	- Texte de création de la zone de pâturage DDEPIA/Benoue	
3. Promouvoir le développement de tous les types d'élevage dans la commune de Barndaké d'ici fin 2017	L'élevage est diversifié, plusieurs variétés sont dénombrées	Décret de création à la DDEPIA/Benoue Texte de création des postes	
Résultats attendus:			
1.1. Les services d'encadrement sont rapprochés des populations	- 12 postes zootechniques et vétérinaires construits,	- PV de réception des travaux	Catastrophes naturelles ; - Sites de construction des infrastructures non disponibles - conflits - Insuffisance de fond - Instabilités politique Climat préjudiciable
2.1.. la commune de Barndaké est dotée d'infrastructures marchandes appropriées	- l'air d'abattage - les marchés à bétail de Nakong non construit - 4 parcs à bétails communautaires sont construits - 15 magasins d'intrant suscités et construits; - 4 fermes modernes sont construites et équipées - 12 puits pastoraux sont construits	- Liste des appuis apportés aux éleveurs à la DAEPIA/Barndaké - Sondage d'opinion ; - Observation directe ; - Enquête de terrain ; - Photos ; - Rapport du comité de suivi ; - Rapports d'études ;	
3.1. Les zones de pâturage sont délimitées et matérialisées dans les villages de la commune de Barndaké et les éleveurs sont organisés	Plan de zonage des pâturages dans la commune	Carte d'occupation des sols au service technique de la commune	
3.2. Les différents types d'élevages sont promus dans la commune	Le nombre d'éleveurs dans tous les types d'élevage est croissant	Statistique des éleveurs et des cheptels à la DAEPIA/Barndaké	
Activités/Actions	Coût	Moyens	Conditions préalables

1.1.1. Création et opérationnalisation de 02 services zootechniques et vétérinaires à Lainde Djoumo, Tcharatche.	50 000 000	Humain, matériel et financier	<ul style="list-style-type: none"> - Étude de faisabilité ; - Respect de la norme sectoriel ; - Prise en compte des aspects socioculturels et des couches vulnérables; - nécessaire Climat favorable - Climat politique favorable - Fond disponible - Décision favorable du conseil municipal et - Prise en compte dans le budget communal - Mobilisation de la contrepartie
1.1.2. Appui à la structuration d'une coopérative d'éleveurs dans les localités suivantes : Bardake, Mbounga, Guerete, Tcharatché, Lainde Djoumo, Mayo Ngabbou, Lougguere.	5 000 000	Humain, matériel et financier	
1.1.3. Construction de 08 parcs à bétail à Bardake, Barndakeyel, Mbounga, Guerete, Djoumo, Bangli, Ballo, Kodogou.	41 000 000	Humain, matériel et financier	
1.1.4. Construction et équipement de 6 fermes communautaires (volaille, porcherie, bœufs, chèvres, Porcs) à (1) Bardake, (1) Tcharatche, (1) Guerete, (1) Lainde Djoumo, (1) Nakong, (1) Bangli	36 000 000	Humain, matériel et financier	
1.1.5. Plaidoyer pour la Subvention des GICS d'éleveurs existants dans la commune de Barndake	200 000	Humain	
1.1.6. Création de 07 magasins (200 m3) de vente des tourtaux et produits vétérinaires à Nakong, Guerete, Lainde Djoumo, Ballo, Kodogou, Barndake et Guibdjol.	7 000 000	Humain, financier et matériels	
1.1.7. Délimitation et traçage des pistes à bétail dans les villages Tcharatché, Guéréte, Tawoé	70 000 000	Humain, financier et matériels	
2.1.1. Construction de 02 abattoirs modernes au marché de Nakong(1) et de Barndake(1)	30 000 000	Humain, financier et matériels	
2.1.2. Plaidoyer pour la Subvention des GICS d'éleveurs existants dans la commune de Barndake	200 000	Humain, financier et matériels	
2.1.3. Construction de 8 parcs vaccino-gènes à (1) Nakong et Bangli, (1) Mayo Gabbou, (1) Tcharatche, (1) Guerete, (1) Lainde Djoumo, (1) Ballo, (1) Taïpe	27 000 000	Humain, financier et matériels	
3.1.1. Création et construction de 08 marchés à bétail à (1) Bardakeyel, (1) Mbounga, (1) Guerete, (1) Djoumo, (1) Bangli, (1) Boallo, (1) Kodogou, (1) Nakong winde	16 000 000	Humain, financier et matériels	
3.1.2. Création et Aménagement de 05 étangs piscicole communautaire à (01) Bangli, (01) Mayo Gabbou, (01) Padang, (01) Mbere et (01) Wafango	15 000 000		
3.1.3. Appui à l'organisation des pêcheurs et des éleveurs	800 000		
3.1.4. Construction de 7 points d'abreuvement pour animaux à Mayo Gabbou, Guibdjol, Guerete, Lainde Djoumo, Bangli, Tcharatche, Kodogou.	10 500 000		
TOTAL	243 700 000		

4- CADRE LOGIQUE DU SECTEUR DOMAINES ET AFFAIRES FONCIERES

Problème sectoriel : Difficulté à bien gérer le potentiel foncier existant dans l'espace géographique de la commune de POLI

Logique d'intervention	Indicateurs objectivement vérifiables	Sources de vérification	Hypothèses -
Objectif global: Contribuer à l'amélioration des conditions de vie des populations de la commune de Barndaké			
Objectif de développement: Faciliter la bonne gestion du potentiel foncier existant dans l'espace géographique de la commune de Barndaké			
Objectifs spécifiques:			
1. Organiser 40 ateliers d'éducation et de sensibilisation de la population dans la commune de Barndaké sur les procédures d'obtention du titre foncier (Ateliers organisés dans tous les villages à raison de 01 atelier par village et par mois)	- Listes de présences - Procès verbal de formation	- Procès Verbal des ateliers - Listes de présence - Modules développés pendant les ateliers	- Le DDDAF, le conservateur et les autres responsables sectoriels ne jouent pas pleinement leur rôle - La population ne collabore pas
2. Elaborer la carte foncière de l'espace géographique de la commune	Une carte foncière de l'espace géographique effectivement élaborée	- carte foncière Registres du conservateur -Rapports techniques	
3. Elaborer un Plan d'occupation des sols et matérialiser les zones d'habitation, les zones résidentielles, les zones commerciales, les zones d'agricultures, de pâturages et les espaces verts	Plan d'occupation des sols de l'espace géographique de la commune de Barndaké qui est effectivement élaboré	- plan d'occupation des sols	
4. Réaliser un lotissement communal de 1000 lots avec délimitation de 250 hectares de réserve domaniale	Lotissement communal de 1000 lots avec délimitation de 250 hectares de réserve domaniale est effectivement réalisé	-Certificat de lotissement -Rapports techniques	
5. Mettre en place une stratégie d'anticipation pour l'occupation des espaces avant l'arrivée des populations et sécuriser les biens immobiliers de la commune	Les populations de la commune de Barndaké sont éclairées sur les procédures d'obtention du titre foncier Les propriétés foncières de la mairie sont sécurisées	- Textes de base régissant le fonctionnement - La décision de création de la plate forme Titre fonciers des propriétés immobilières	Le budget n'est pas favorable Décision non favorable du CM
Résultats attendus:			
1.1. La population est éduquée sur les procédures d'obtention du titre foncier	Les populations de la commune de Barndaké sont éclairées sur les procédures d'obtention du titre foncier	- Procès verbaux des ateliers	- Le DDDAF, conservateur et SDE, budget,
2.1. La carte foncière de l'espace géographique de la commune de Poli est élaborée	La carte foncière de l'espace géographique de la commune de Barndaké qui est disponible	- carte foncière - Les PV de livraison	- Décision CM non favorable
3.1. Le Plan d'occupation des sols et la matérialisation des zones d'habitats, des zones résidentielles, des zones commerciales, des zones d'agricultures et des espaces verts sont élaborés	Le Plan d'occupation des sols de l'espace géographique de la commune de Barndaké qui est disponible et effectivement appliqué	- plan d'occupation - Les PV de livraison	
5.1. Une stratégie d'anticipation pour l'occupation et de sécurisation des espaces avant l'arrivée des populations est	La plate forme de concertation avec le service des domaines et affaires foncières	- textes de fonctionnement - Les rapports des activités	- budget, - Décision CM

disponible et opérationnelle	est effectivement opérationnelle 01 titre de propriété disponible pour chaque bien communal	réalisées dans le cadre de la plate forme	non favorable
Activités/Actions	Coût	Moyens	Conditions préalables
- 1.1.1. Organisation de séances de sensibilisation des populations sur la procédure d'obtention des titres fonciers (séminaire de formation)	4 000 000	Humain et materiel	- Étude de faisabilité ; - Respect de la norme sectoriel ;
1.1.2. Vulgarisation du manuel régime foncier et domanial : 150 exemplaires à distribuer aux conseillers municipaux, chefs des villages et quartiers	700 000	Humain et materiel	- Prise en compte des aspects socioculturels et des couches vulnérables;
1.1.3. Domanialisation du patrimoine de la commune dans l'arrondissement de Barndaké	20 000 000	Humain et materiel	- nécessaire
1.1.4. Délimitation des zones de pâturage de la commune de barndake	5000 000	Humain et materiel	- Climat politique favorable
2.1.1. Réalisation d'un lotissement communal de 1500 lots avec délimitation de 3000 hectares de réserve domaniale	60 000 000	Humain, matériel et financier	Fond disponible
2.1.2. Constitution des réserves foncières de Barndake et de Nakong	PM		Décision favorable du conseil municipal et
5.1.2. Délimitation du périmètre urbain incluant les réserves foncières à Barndake et de Nakong	50 000 000	Humain et materiel	Mobilisation de la contrepartie
TOTAL	139 700 000	Humain et materiel	

6- CADRE LOGIQUE DU SECTEUR HABITAT ET DEVELOPPEMENT URBAIN

Problème sectoriel: Faible développement urbain et de l'habitat

Logique d'intervention	Indicateurs objectivement vérifiables	Sources de vérification	Hypothèses
Objectif global: Contribuer à l'amélioration des conditions de vie des populations de la commune de Barndaké			<i>(Facteur externes pouvant influencer ou perturber l'objectif)</i>
Objectif de développement: Promouvoir le développement urbain et de l'habitat			
Objectifs spécifiques:			
1. Elaborer un plan d'occupation des sols de la Commune de Barndaké	01 plan d'occupation des sols est élaboré et approuvé	- Document de la Commune	appréhension de l'exécutif communal - Non collaboration de la communauté locale - Délassement des services de la DDH DU et DDDCAF
2. Promouvoir la politique de construction de l'habitat et des infrastructures urbaines décentes et durables.	05 campagnes de sensibilisations sont organisées. Des commissions d'octroi de permis de bâtir et de contrôle des constructions en cours est fonctionnelle -01 unité de production des matériaux de construction est crée Les points d'approvisionnement en matériaux de constructions durable sont créés	Archives de la Mairie Archives de la Mairie Archives sous-préfecture -Rapports de la DDH DU de Faro Rapports de la DDDCAF de Faro	
3. Renforcer les capacités des populations sur les normes de construction et l'utilisation appropriée des matériaux locaux pour bâtir des habitations	05 ateliers de renforcement des capacités organisés		
Résultats attendus:			
1.1.01 plan d'occupation des sols est élaboré et approuvé	01 plan d'occupation des sols	-Rapports sensibilisation	- refus de l'exécutif communal - inertie de la communauté locale - Délassement des services de la DDH DU et DDDCAF
1.2.01 commission d'examen des dossiers de permis de construire, d'implanter, de lotir et de démolir	01 commission mise sur pied	- Archives de la Mairie	
1.3.05 campagnes de sensibilisations sont menées	05 campagnes de sensibilisations organisées	Rapports des ateliers	
1.4.01 commission de contrôle des constructions en cours est fonctionnelle	01 commission mise sur pied		
2.1. Les points d'approvisionnement en matériaux de constructions durables sont créés et les constructions durables sont réalisées	03 points d'approvisionnement créés	Procès-verbal	
3.1.05 ateliers de renforcement des capacités sur les normes de construction et l'utilisation appropriée des matériaux locaux pour bâtir des habitations sont organisés	05 ateliers organisés	- Document de la Commune	
3.2.01 une unité de production des matériaux de construction à base des matériaux locaux est mise sur pied	01 unité de production des matériaux de construction est mise sur pied		Insuffisance de fond

Activités/Actions	Coût	Moyens	Conditions préalables
1.1.1. Elaboration d'un plan d'utilisation des terres ou un plan sommaire d'urbanisme pour la Commune	20 500 000	Ressources transférées, Mission, fourniture bureau, carburant	<ul style="list-style-type: none"> - Étude de faisabilité ; - Respect de la norme sectoriel ; - Prise en compte des aspects socioculturels et des couches vulnérables; - nécessaire Climat favorable - Climat politique favorable Fond disponible Décision favorable du conseil municipal et Prise en compte dans le budget communal - Mobilisation de la contrepartie
1.1.2. Construction de 90 logements sociaux	180 000 000		
1.1.3. Mise sur pied d'une commission d'examen des dossiers de permis de construire, de lotir et de démolir	600 000	fourniture bureau, Mission Ressources transférées	
2.1.1. Sensibilisation des populations de chaque groupement sur l'intérêt de l'utilisation appropriée des matériaux locaux dans les constructions	1 500 000	Mission, fourniture bureau, carburant	
2.1.2. Plaidoyer pour la mise sur pied 05 points d'approvisionnement en matériaux de construction (Kodogou, Ouro Sidikki, Barndake, Bangli, Ouro Ardo)	5 000 000		
2.1.3. Sensibilisation des populations contre la défécation à l'air libre	200 000		
2.1.3 Création des jardins publics et espaces verts dans les villes de Barndaké et Nakong	20 000 000		
2.1.3 Acquisition du matériel pour l'enlèvement des ordures ménagères	2 000 000	prestation intellectuelle matériels, main d'œuvre, Ressources transférées	
2.1.4. Construction d'un radier sur la rivière Bobéro à Ouro Malloum	10 000 000		
2.1.4. Construction de radier sur l'axe Djamtari – Ouro Garga,	10 000 000		
2.1.4. Construction d'un radier sur le Mayo Lest Djabbé	10 000 000		
2.1.4. Construction d'un radier sur « illogol lougya » à Ouro Koskori	10 000 000		
2.1.4. Construction d'une buse sur « illogol Yeso » à Ouro Koskori	2 000 000		
2.1.4. Construction d'un pont sur le Mayo Mbaféré	100 000 000		
2.1.7. Constitution des lotissements communaux	30 000 000		
3.1.2. Sensibiliser la population sur les méfaits de la divagation des bêtes	2 00 000	Mission, fourniture bureau, carburant	
3.2.1. Construction d'une unité de production des matériaux de construction à la base des matériaux locaux	70 500 000	Mission, matériaux, MO	
TOTAL	472 500 000		

7- CADRE LOGIQUE DU SECTEUR : ENVIRONNEMENT ET PROTECTION DE LA NATURE

Problème sectoriel : *Dégradation progressive de l'environnement au sein de l'espace communal*

Logique d'intervention	Indicateurs objectivement vérifiables	Sources de vérification	Hypothèses
Objectif global: Contribuer à l'amélioration des conditions de vie des populations de la commune de Barndaké			<i>(Facteur externes pouvant influencer ou perturber l'objectif)</i>
Objectif de développement: Participer à l'aménagement d'un environnement sain à chaque citoyen et à la protection de la nature au sein de l'espace communal			
Objectifs spécifiques:			
1. Doter le secteur d'infrastructures et équipements adéquats en vue d'une bonne gestion de l'environnement dans la commune de Barndaké			
2. Sensibiliser la population à la bonne gestion de l'environnement dans la commune de Barndaké	La ville et les villages sont propres, les feux de brousse sont rares dans la commune	Archives de la Commune et du MINEPDED	Conseil municipal exécutif non favorable
3. Promouvoir le reboisement communal et communautaire	Nombre d'arbres agro forestiers plantés		
4. Promouvoir l'hygiène et salubrité dans l'espace communal	La ville est pourvue en point de décharge, bacs à ordures et toilettes publiques		
Résultats attendus:			
1.1. La commune est désormais doter d'infrastructures et équipements, ainsi que des encadreurs capables de gérer les problèmes environnementaux dans la commune de Barndaké			-
2.1. Les campagnes de sensibilisation exhortant la population à prendre main la propreté de leur environnement et la protection de la nature sont organisées	Les feux de brousse sont moins fréquents et diminués de 75 % dans l'espace communal	Archives de la Commune et du MINEPDED	- Sinistre - Instabilités politique et sécuritaire
	Les pistes de bétail sont tracées et les animaux sont gardés dans des enclos		
3.1. Reboisement de la commune est implémenté	50 000 plants d'arbres agro forestiers produits et plantés		
4.1. L'environnement de la commune est maintenu propre et sain	Pose de 40 bacs à ordures	Exploration du territoire de la Commune Rapport du MINEPDED Rapport de la Mairie	
	un point de décharge des ordures est aménagé		
	20 toilettes publiques construites à Nakong ville (10) et Barndaké ville (10)		

Activités/Actions	Coût	Moyens	Conditions préalables	
1.1.1. Sensibilisation des populations sur effets du changement climatique	300 000	Humain, matériel et financier	<ul style="list-style-type: none"> - Étude de faisabilité ; - Respect de la norme sectoriel ; - Prise en compte des aspects socioculturels et des couches vulnérables; - nécessaire Climat favorable - Climat politique favorable Fond disponible Décision favorable du conseil municipal et Prise en compte dans le budget communal Mobilisation de la contrepartie	
2.1.2. Organisation d'une campagne de sensibilisation sur l'environnement et la protection de la nature et l'utilisation des foyers améliorer ; creation d'un fourriere municipal.	5 000 000	, Humain, matériel et financier		
2.1.3. Redynamisation des Club des Amis de la Nature (CAN) des établissements scolaires	500 000	Humain, matériel et financier		
3.1.3. Suivre et Reboisement des artères de l'espace urbain et les milieux publics (alentours du marché, établissements scolaires et services)	10 000 000	matériels, main d'œuvre		
3.1.4. Création et aménagement des zones d'espace vert dans l'espace urbain communal et surtout les services de l'état ainsi que les cours d'école de Barndake et de Nakong	10 000 000			
4.1.1. Organisation d'une campagne de sensibilisation sur l'environnement et la protection de la nature	1000000	matériels, main d'œuvre		
4.1.2. Sensibilisation des populations pour la construction et l'utilisation des latrines	3 00 000			
4.1.3. Lutter contre les plastiques non biodegradable	4 000 000	matériels, main d'œuvre		
4.1.4. Sensibilisation des populations de tous les villages à l'utilisation des foyers améliorés.	300 000			
4.1.5. Organisation de stages de formation aux techniques de recyclage des déchets.	1 000 000			
4.1.6. Organisation du concours du village/quartier/concession les plus propres, chaque année et primer les chefs de ces villages/quartiers/propriétaires	10 000 000			
4.1.7. Mise en place d'un système de collecte des ordures ménagères et création d'une fosse communautaire de dépôt d'ordures	5 000 000			
TOTAL	47 400 000			

8- CADRE LOGIQUE DU SECTEUR FORETS ET FAUNE

Problème sectoriel : Difficulté de préservation de la forêt et de la faune

Logique d'intervention	Indicateurs objectivement vérifiables	Sources de vérification	Hypothèses
Objectif global: Contribuer à l'amélioration des conditions de vie des populations de la commune de Barndaké			<i>(Facteur externes pouvant influencer ou perturber l'objectif)</i>
Objectif de développement: Réduire la pression sur les ressources ligneuses et fauniques			
Objectifs spécifiques:			
1. Limiter la destruction du couvert végétal et des espèces fauniques	-Le nombre de feux de brousse déclenchés est en nette réduction -Le nombre d'essences tirées de la forêt de manière clandestine est en nette et progressive réduction -plusieurs forêts sont régénérées et plusieurs forêt communautaire créer et	-Rapports techniques du chef de poste forestier et du DDFOF et des comités de surveillance -	Délassement du chef de poste forestier et les comités de surveillance
2. Promouvoir et mettre à la disposition des populations les ressources de substitution	Présence des marchés locaux pour les ressources de substitution		
Résultats attendus:			
1.1. La destruction du couvert végétal et des espèces fauniques est réduite considérablement	La communauté est sensibilisée	Rapports techniques du chef de poste forestier et du DDFOF et des comités de surveillance -Comptes administratifs de la Commune	Conseil municipal et exécutif non favorable
	Des comités sont mobilisés pour appuyer le contrôle à travers la commune		
	Les nouveaux postes de contrôle forestier sont installés		
	des forêts communautaires sont créées		
	des pépinières forestières sont créées		
2.1. Les ressources de substitution ou alternative sont promus et mises à la disposition des populations	Les marchés locaux sont créés		
Activités/Actions	Coût	Moyens	Conditions préalables
1.1.1. Organisation de campagnes de sensibilisation contre les feux de brousse et l'exploitation abusive des ressources forestières	4 100 000	humain, matériel et financier	- Étude de faisabilité ;
1.1.2. Création et Construction de 05 postes forestiers à Barndake, Kodogou, Ballo, Bangli, Ouro Garga	150 000 000	humain, matériel et financier	- Respect de la norme sectoriel ;
1.1.3. Plaidoyer pour l'affectation des cadres dans les 05 postes forestiers créés	1 500 000	Fournitures de bureau	- Prise en compte des aspects socioculturels et des couches vulnérables;
1.1.4 Création d'une forêt communale	15 000 000	matériels, main d'œuvre	- nécessaire
1.1.5. Création de 05 pépinières forestière à Ouro Dole, Padang, Mboulboujire, Mbere, Ouro Bobbo	25 000 000	matériels, main d'œuvre et d'entretiens	

1.1.6. Organisation des séances de sensibilisation sur les dégâts de l'utilisation des ressources fauniques et floristiques dans les villages	4 100 000	humain, matériel et financier	Climat favorable - Climat politique favorable
1.1.7. construction du poste forestier de Barndake	10 000 000	humain, matériel et financier	Fond disponible Décision favorable du conseil municipal et
1.1.8. Acquisistion de 01 moto pour le poste forestier de Barndake	3 500 000	humain, matériel et financier	Prise en compte dans le budget communal
2.1.1. Equipement du poste forestier de Barndake	3 000 000	humain, matériel et financier	- Mobilisation de la contrepartie
Total	216 200 000		

9- Cadre logique du secteur «**ADMINISTRATION TERRITORIALE, DECENTRALISATION, SECURITE ET MAINTIEN DE L'ORDRE**»

Problème sectoriel : *Faible couverture de l'espace communal par les services de l'administration territoriale*

Objectif global: Contribuer à l'amélioration des conditions de vie des populations de la commune de Barndaké

Logique d'intervention	Indicateurs objectivement vérifiables	Sources de vérification	Hypothèses
Objectif global: Contribuer à l'amélioration des conditions de vie des populations de la commune de Barndaké			<i>(Facteur externes pouvant influencer ou perturber l'objectif)</i>
Objectif de développement: Améliorer l'accès aux services de L'administration territoriale dans l'espace communal			
Objectifs spécifiques:			
1. Rapprocher les services publics relevant de L'administration territoriale des populations afin d'améliorer la qualité de service de l'administration territoriale dans l'espace communal	Nombre de centres d'états civils construits, réhabilités	Rapports de la sous-préfecture	Délassement des services de l'AT coopèrent
2.. Redynamiser les comités de vigilance dans les villages de l'arrondissement et garantir la libre circulation des personnes et des biens dans l'espace communal	Nombre de comités de vigilance fonctionnels afin de diminuer spécifiquement le vol de bétail	Rapports de la sous-préfecture	Non collaboration des communautés
Résultats attendus:			
1.1. Les services publics relevant de L'administration territoriale sont rapprochés des populations et la qualité de service de l'administration territoriale s'est nettement améliorée	120 panneaux de signalisation sur les concessions des Djaourou 120 paquets minimum fourniture de bureau annuel 04 centres d'états civils secondaires construits	- Rapports de la sous-préfecture - Rapports de la Commune	Finances insuffisantes
2.1. Les comités de vigilance des villages de la Commune sont de nouveau actifs et secondent l'administration publique. La libre circulation des personnes et des biens dans l'espace communal est garantie	15 comités de vigilance fonctionnels		
Activités/Actions	Coût	Moyens	Conditions préalables
1.1.1. Création de 3 centres secondaires d'état civil à Dilo, Taïpe, Patare	21 000 000	Sélection d'un prestataire	- Étude de faisabilité ; - Respect de la norme sectoriel ; - Prise en compte des aspects socioculturels et des couches vulnérables; - nécessaire
1.1.2. Redynamisation des comités de surveillance existants dans les villages	500 000		
1.1.3. Organisation des séances de formations spécifiques aux chefs traditionnels	8 000 000		
1.1.4. Fabrication et installation de 120 panneaux de signalisation précisant les villages	17 000 000	Prestation et suivi	
2.1.1. Création et équipement des 74 comités de vigilance des villages	5 500 000		

2.1.2. Renforcement des capacités des Présidents et Secrétaire d'Etat civil	5 000 000		Climat favorable - Climat politique favorable Fond disponible Décision favorable du conseil municipal et Prise en compte dans le budget communal Mobilisation de la contrepartie
2.1.3. Construction de la clôture de la sous-préfecture de Barndake	5 000 000		
2.1.4. Construction de la brigade de gendarmerie de Barndake	35000000		
2.1.5. Construction des bâtiments devant abriter la police de Barndake	30000000		
2.1.6. Construction d'un logement d'astreintes au profit de la brigade de gendarmerie	20000000		
2.1.7. Construction d'un logement d'astreintes au profit de la police de Barndake	20000000		
2.1.8. Plaidoyer en vue de la création d'un commissariat spécial de Barndake	100000		
2.1.9. Organisation des audiences foraines en vue de l'établissement des actes de naissance de Barndake	1000000		
2.1.10. Recrutement du personnel d'appui de Barndake et de Nakong			
TOTAL	168 100 000		

10- CADRE LOGIQUE DU SECTEUR « EDUCATION DE BASE »

Problème sectoriel : *Difficulté d'accès à une éducation de base de qualité*

Logique d'intervention	Indicateurs objectivement vérifiables	Sources de vérification	Hypothèses
Objectif global: Contribuer à l'amélioration des conditions de vie des populations de la commune de Barndaké			<i>(Facteur externes pouvant influencer ou perturber l'objectif)</i>
Objectif de développement: Faciliter l'accès à une éducation de base de qualité			
Objectifs spécifiques:			
1. Accroître la capacité d'accueil des infrastructures scolaires	-Le nombre d'enfants scolarisés est accru de 25% sur 05 ans -Le nombre d'enfants scolarisés de moins de 05 ans est accru de 60% sur 05 ans -Les écoles de l'espace communal ne comptent aucune classe jumelée	-Rapports techniques de l'IAEDUB -Comptes administratifs de la Commune -Rapports de suivi de la mise en œuvre du PCD	-non inscription dans le BIP -conflits -inertie des services de l'état -
2. Améliorer la qualité de l'enseignement de base	-Au moins 90% des postes d'enseignants sont occupés par des instituteurs professionnels -Toutes les écoles disposent chaque année de matériel didactique suffisant		
Résultats attendus:			
1.1. Le nombre des infrastructures scolaires d'accueil est suffisant en nombre et en qualité	-05 écoles maternelles sont opérationnelles -10 écoles primaires supplémentaires sont opérationnelles -26 salles de classe supplémentaires sont construites et équipées -1460 tables bancs supplémentaires sont installées dans les écoles Les écoles ont les infrastructures minimales modernes : Point d'eau, latrine moderne, clôture, aire de jeux, infirmerie, arbre.	-Rapports techniques de l'IAEDUB -Comptes administratifs de la Commune -Rapports de suivi de la mise en œuvre du PCD	-non inscription dans le BIP -conflits -inertie des services de l'état -
1.2. Les conditions d'enseignement dans les écoles sont durablement améliorées	-Toutes les écoles sont dotées de latrines et de points d'eau modernes -Au moins 150 instituteurs professionnels supplémentaires font partie du personnel enseignant permanent des écoles primaires et maternelles --Toutes les écoles disposent chaque année de matériel didactique suffisant		
Activités/Actions	Coût	Moyens	Conditions préalables
1.1.1. Création, construction et équipement de 09 écoles primaires à Boallo, Djilo, Kanré, Boumré, Bounga, Ngawa, Ouro Malloum, Wafango, Ouro Sidiki	200 000 000	prestation, matériaux, MO	- Étude de faisabilité ;

1.1.2. Création, construction et équipement de 04 écoles primaires bilingue à Tcharatché, Barndaké, Nakong, Ouro Ardo Rey	100 000 000	prestation, matériaux, MO	<ul style="list-style-type: none"> - Respect de la norme sectoriel ; - Prise en compte des aspects socioculturels et des couches vulnérables; - nécessaire Climat favorable - Climat politique favorable - Fond disponible - Décision favorable du conseil municipal et Prise en compte dans le budget communal - Mobilisation de la contrepartie
1.1.3. Construction de 04 blocs maternels suivants : EM Barndaké, EM Nakong, EM Ouro Ardo, EM Tcharatché	80 000 000	prestation, matériaux, MO	
1.1.4. Construction de 13 écoles publiques suivants : EP Baochi (Patara), EP Bakassi, EP Djabawa, EP Golombé, EP Kodogou, EP Koskori, EP MBERE, EP Ouro Galdima Abba, EP Ouro Salama, EP Ouro Sidiki, EP Padang, EP Patara, EP Tcharatché Groupe 2 (Gadamayo)	325 000 000	prestation, matériaux, MO	
1.1.5. Refection de 3 écoles publiques (8 salles de classes) suivants : EP Barndaké(3), EP de Taipé (2), EP Nakong(3)	15 000 000	prestation, matériaux, MO	
1.1.6. Construction et équipement de 58 bâtiments de 2 salles de classes à EP Bangli(6), EP Barndaké(4), EP Bilassi(6), EP Guérété(6), EP Guibdjol(6), EP Mayo Ngabbou(6), EP Nakong(6), EP Nakong Winde(6), EP Ndaou(4), EP Ouro Ardo(6), EP Ouro Garga(6), EP Tawoé(6), EP Tcharatché Groupe 1(2), EP Longuere Moute(4), EP Tawé(2), EP Hodango(2), EP Kodogou(6), EP Wouro Galdima Abba(2), EP Ouro Koskori(6), EP Golombe(6), EP Mbere(6), EP Bakassi(6), EP Tcharatché (Ngadamayo)(6)	1 218 000 000	prestation, matériaux, MO	
1.1.7. Acquisition de 5347 tables-bancs en bois pour les écoles publiques de Barndaké : EP de Bakassi(155), EP de Bangli(235), EP de Barndaké(215), EP de Bilassi(218), EP de Djabawa(247), EP de Golombé(152), EP de Guérété(192), EP de Guibdjol(447), EP de Kodogou(89), EP de Koskori(113), EP de Malapé(46), EP de Mayo Ngabbou(212), EP de MBERE(162), EP de Nakong(290), EP de Nakong Winde(191), EP de Ndaou(86), EP de Ouro Ardo(388), EP de Ouro Galdima Abba(46), EP de Ouro Garga(163), EP de Ouro Salama(46), EP de Ouro Sidiki(46), EP de Padang(28), EP de Patara(213), EP de Taipé (18), EP de Tawoé(242), EP de Tcharatché Groupe 1(388), EP de Tcharatché Groupe 2 (Gadamayo)(227), EP Longuere Moute(131)	70 400 000	prestation, matériaux, MO	
1.1.8. Construction de 24 logements d'astreinte les écoles primaires EP de Djabawa, EP de Mayo Ngabbou, EP de Nakong Winde, EP de Bakassi, EP de Patara, EP de Ourdo Ardo, EP de Golombé, EP de Kodogou, EP de Ndaou, EP de Ouro Garga, EP de Tawoé, EP de Taipé, EP de Malapé, EP de Tcharatché Groupe 1, EP de Tcharatché Groupe 2, EP de Bangli, EP de Ndaou, EP de Mbere, EP de Koskori, EP de Barndaké, EP de Barndaké Groupe 1, EP de Barndaké Groupe 2, EP de Guibdjol, EP Longuere Moute	250 000 000	prestation	
1.1.9. Installation de 30 plaques de signalisation dans toutes les écoles des villages de la commune	280 000	prestation, MO	
1.1.8. Construction de 30 clôtures autour des écoles EP de Djabawa, EP de Mayo Ngabbou, EP de Nakong Winde, EP de Bakassi, EP de Patara, EP de Ourdo	56 000 000		

Ardo, EP de Golombé, EP de Kodogou, EP de Ndaou, EP de Ouro Garga, EP de Tawoé, EP de Taipé, EP de Malapé, EP de Tcharatché Groupe 1, EP de Tcharatché Groupe 2, EP de Bangli, EP de Ndaou, EP de Mbere, EP de Koskori, EP de Barndaké, EP de Barndaké Groupe 1, EP de Barndaké Groupe 2, EP de Guibdjol, EP Longuere Moute			
1.1.10. Acquisition du matériel informatique pour les écoles de Nakong, Barndake et Kodogou	50 000 000		
2.1.1. Construction et équipement de bibliothèques moyennes dans toutes les écoles de la commune	56 000 000		
2.1.2. Construction des 30 blocs latrines à deux cabines dans les écoles suivantes : EP de Djabawa, EP de Mayo Ngabbou, EP de Nakong Winde, EP de Bakassi, EP de Patara, EP de Ourdo Ardo, EP de Golombé, EP de Kodogou, EP de Ndaou, EP de Ouro Garga, EP de Tawoé, EP de Taipé, EP de Malapé, EP de Tcharatché Groupe 1, EP de Tcharatché Groupe 2, EP de Bangli, EP de Ndaou, EP de Mbere, EP de Koskori, EP de Barndaké, EP de Barndaké Groupe 1, EP de Barndaké Groupe 2, EP de Guibdjol, EP Longuere Moute	136 500 000	prestation, MO	
2.1.3. Construction de 30 points d'eau potable dans les écoles suivantes : EP de Djabawa, EP de Mayo Ngabbou, EP de Nakong Winde, EP de Bakassi, EP de Patara, EP de Ourdo Ardo, EP de Golombé, EP de Kodogou, EP de Ndaou, EP de Ouro Garga, EP de Tawoé, EP de Taipé, EP de Malapé, EP de Tcharatché Groupe 1, EP de Tcharatché Groupe 2, EP de Bangli, EP de Ndaou, EP de Mbere, EP de Koskori, EP de Barndaké, EP de Barndaké Groupe 1, EP de Barndaké Groupe 2, EP de Guibdjol, EP Longuere Moute .	323 000 000		
2.1.3 mobilisation des pouvoirs publics pour l'affectation de (40) maîtres qualifiés dans les écoles primaires suivantes : EP de Djabawa, EP de Mayo Ngabbou, EP de Nakong Winde, EP de Bakassi, EP de Patara, EP de Ourdo Ardo, EP de Golombé, EP de Kodogou, EP de Ndaou, EP de Ouro Garga, EP de Tawoé, EP de Taipé, EP de Malapé, EP de Tcharatché Groupe 1, EP de Tcharatché Groupe 2, EP de Bangli, EP de Ndaou, EP de Mbere, EP de Koskori, EP de Barndaké, EP de Barndaké Groupe 1, EP de Barndaké Groupe 2, EP de Guibdjol, EP Longuere Moute	100 000		
2.1.4. Construction et équipement d'un bureau de directeur à la maternelle de Barndake	27 000 000	Fourniture du bureau	
2.1.4. Aménagement des aires jeu dans les écoles maternelles de la commune	2 000 000		
TOTAL	2 909 280 000		

11- CADRE LOGIQUE DU SECTEUR « ENSEIGNEMENT SECONDAIRE »

Problème sectoriel : Difficulté d'accès à l'enseignement secondaire de qualité

Logique d'intervention	Indicateurs objectivement vérifiables	Sources de vérification	Hypothèses
Objectif global: Contribuer à l'amélioration des conditions de vie des populations de la commune de Barndake			<i>(Facteur externes pouvant influencer ou perturber l'objectif)</i>
Objectif de développement: Faciliter l'accès des jeunes de la Commune à un enseignement secondaire de qualité			
Objectifs spécifiques:			
1. Accroître la capacité d'accueil des infrastructures scolaires	-Le nombre de jeunes scolarisés est accru de 30% sur 05 ans -Le nombre d'établissement secondaires est accru de 50% sur 5 ans -Les lycées et collèges de l'espace communal ne comptent aucune classe jumelée	Rapports techniques du DDESEC -Rapports techniques des proviseurs et directeurs des collèges -Comptes administratifs de la Commune	-non inscription dans le BIP -conflits -inertie des services de l'état
2. Améliorer la qualité de l'enseignement secondaire	-Au moins 90% des postes d'enseignants sont occupés par des enseignants professionnels	-Rapports de suivi de la mise en œuvre du PCD	
Résultats attendus:			
1.1. Le nombre des infrastructures scolaires d'accueil est suffisant en nombre et en qualité	-35 salles de classe supplémentaires sont construites et équipées -08 salles de classe sont réhabilitées 02 blocs administratifs supplémentaires sont construits et équipés 03 ateliers par spécialité (comptabilité et gestion, génie civil, électronique et électricité) au CETIC de Nakong sont construits et équipés	Rapports techniques du DDESEC	
2.2. Les conditions d'enseignement dans les établissements scolaires sont durablement améliorées	- les lycées et collèges sont dotés de bloc latrines (03), de points d'eau modernes (03), d'aires de jeux et de clôture (03) -Au moins 04 professeurs qualifiés supplémentaires font partie du personnel enseignant permanent du CETIC de Nakong -Toutes les écoles disposent chaque année de matériel didactique suffisant	-Rapports techniques des proviseurs et directeurs des collèges -Comptes administratifs de la Commune -Rapports de suivi de la mise en œuvre du PCD	-non inscription dans le BIP -conflits -inertie des services de l'état

Activités/Actions	Coût	Moyens	Conditions préalables
1.1.1. Construction 24 salles de classe équipées, (09) CES Ouro Ardo Rey, (08) lycée de Barndake, (7) CETIC de Nakong,	60 000 000	prestation, matériaux, MO Humain, matériel et financier	<ul style="list-style-type: none"> - Étude de faisabilité ; - Respect de la norme sectoriel ; - Prise en compte des aspects socioculturels et des couches vulnérables; - nécessaire Climat favorable - Climat politique favorable - Fond disponible - Décision favorable du conseil municipal et - Prise en compte dans le budget communal - Mobilisation de la contrepartie
1.1.2. Construction de 9 logements d'astreinte au Lycée de Barndake(3) et au au Lycée de Nakong(3), au CETIC de Nakong (3)	25 000 000	Humain, matériel et financier	
1.1.3. Construction et équipement de 02 nouveaux établissements, 01 CES de Tcharatché, 01 CES à Bangli.	80 000 000	Humain, matériel et financier	
1.1.3. Réhabilitation de 06 salles CETIC de Nakong (02) et au Lycée de Barndake(04)	6 000000	Humain, matériel et financier	
1.1.4. Construction de 03 Blocs Administratifs au Lycée de Barndake, CETIC de Nakong, CES de Ouro Ardo Rey.	90 000 000	Humain, matériel et financier	
2.1.1. Construction des 02 points d'eau au Lycee de Barndake au CES de Ouro Ardo Rey	16 000 000	Humain, matériel et financier	
2.1.2 .Construction de trois blocs latrines au Lycée de Barndake, CES Ouro Ardo Rey, au CETIC de Nakong	13 500 000	Matériel et financier	
2.1.3..Equipement en ordinateurs (48) CES Ouro Ardo Rey (24), du Lycée de Barndake(24)	27 200 000	Matériel et financier	
2.1.4. Construction et équipement en table banc de la salle informatique avec 25 ordinateurs complets au CETIC de Nakong	38 600 000	Matériel et financier	
2.1.5. Immatriculation du site abritant l'établissement au Lycée de Barndake, CETIC de Nakong et CES Ouro Ardo Rey	2 000 000		
2.1.6. Aménagement de 03 aires de jeu au CETIC de Nakong, au Lycée de Barndake et CES Ouro Ardo Rey	12 000 000		
2.1.7. Extension du réseau électrique dans les salles de classe au Lycée de Barndake et CES Ouro Ardo Rey	20 000 000		
2.1.8. Construction deux plates- formes sportives au Lycée de Barndake	82 000 000		
2.1.9. Construction et équipement d'une bibliothèque au CETIC de Nakong, au Lycée de Barndake, et au CES Ouro Ardo Rey	35 000 000	Matériel et financier	
2.1.10. Plaidoyer pour l'affectation de 04 professeurs au CETIC de Nakong : 01 Mathématique, 01 français, 01 anglais, 01 physique	PM	Humain	
TOTAL	507 300 000		

12- CADRE LOGIQUE DU SECTEUR DE L'ENSEIGNEMENT SUPERIEUR

Problème sectoriel : Faible taux d'accès des jeunes à l'enseignement supérieur

Logique d'intervention	Indicateurs objectivement vérifiables	Sources de vérification	Hypothèses
Objectif global: Contribuer à l'amélioration des conditions de vie des populations de la commune de Barndake			<i>(Facteur externes pouvant influencer ou perturber l'objectif)</i>
Objectif de développement: Faciliter l'accès des jeunes bacheliers de la Commune de Barndake à l'enseignement supérieur			
Objectifs spécifiques:			
1. Susciter l'émulation chez les jeunes et mobiliser les parents à envoyer leurs enfants à l'université	Nombre et taux croissant de jeunes filles et garçons inscrits chaque année au supérieur dans la commune	--Rapports des services techniques communaux- -Rapports techniques du DDESEC	-conflits -inertie des autorités et services de l'état Financement disponibles
2. Organiser chaque année des campagnes d'information et d'orientation pour les filières supérieures	Bonne connaissance par les parents et les élèves des débouchés après le baccalauréat		
Résultats attendus:			
1.1. Les élèves sont enthousiastes pour l'enseignement supérieur et les parents ont pris conscience de la nécessité d'envoyer leurs enfants à l'enseignement supérieur	Tous les nouveaux bacheliers s'inscrivent et poursuivent leurs études au supérieur	-Rapports des services techniques communaux -Rapports techniques du DDESEC	-conflits -inertie des autorités et services de l'état Financement disponibles
2.1. Les bacheliers sont informés sur les différentes facultés ou filières et les grandes	50 jeunes bacheliers, dont au moins 15 jeunes filles, bénéficient chaque année d'une bourse de 50 000 FCFA	-Listes des admis au baccalauréat -Comptes administratifs de la Commune	Financement disponibles
Activités/Actions	Coût	Moyens	Conditions préalables
1.1.1. Mise à la disposition des bacheliers et des étudiants issus de l'espace communal de 50 bourses de 50 000 FCFA par an et par étudiant	2 500 000	Financier	Fond disponible Décision favorable du conseil municipal et Prise en compte dans le budget communal
1.1.2. Subvention des besoins de 20 jeunes en difficulté mais méritants l'accès l'enseignement supérieur	2 000 000	Matériels et financier	
2.1.1. Appui chaque année l'organisation d'une journée d'orientation et d'information sur les filières et les opportunités de l'enseignement supérieur	2 500 000	Matériels et financier	
TOTAL	29 500 000		

13-CADRE LOGIQUE : SANTE PUBLIQUE

Problème sectoriel: Difficulté d'accès aux soins de santé de qualité

Logique d'intervention	Indicateurs objectivement vérifiables	Sources de vérification	Hypothèses	
Objectif global: Contribuer à l'amélioration des conditions de vie des populations de la commune de Barndake			<i>(Facteur externes pouvant influencer ou perturber l'objectif)</i>	
Objectif de développement: Faciliter l'accès aux soins de santé de qualité et à moindre coût dans la commune				
Objectifs spécifiques:				
1. Améliorer la couverture sanitaire des habitants de la Commune de Barndake	- L'accès aux soins de santé est rapproché des habitants la qualité des soins est améliorée L'encadrement s'est amélioré	Rapports techniques des chefs de centres de santé Rapports techniques du CSSD,	-conflits -inertie des autorités et services de l'état Financement disponibles	
2. Vulgariser les bonnes pratiques sanitaires dans la Commune de Barndake	- les communautés sont sensibilisées et maîtrisent les précautions élémentaires pour éviter des épidémies et endémies et les maladies			
	- Le taux de prévalence du VIH/SIDA est connu et est réduit de 30% sur 05 ans - Le taux de prévalence du paludisme est réduit de 30% sur 05 ans - Le nombre d'enfants vaccinés est accru de 30% sur 05 ans			
Résultats attendus:				
1.1. la couverture sanitaire des habitants de la Commune s'est améliorée	13 centres de santé intégrée sont créés, construits et équipés	Rapports techniques des chefs de centres de santé Rapports techniques du CSSD	-conflits -inertie des autorités et services de l'état Financement disponibles	
	- les infrastructures sanitaires sont suffisamment équipées en lits, équipées en petit matériel de chirurgie et de laboratoire, les CSI, équipées en matériel de radiologie l'HD, ravitaillées en médicaments les CSI, équipées en point d'eau, électricité			
	- les salles /bâtiments des CSI défectueux réhabilités ou construites			
	- pouvoirs publics/privés mobilisés pour l'affectation de personnel qualifié (02 médecins, 03 IDE, 04 IB, 01 radiologue et 6 AS), Les logements d'astreinte sont construits			
2.1. Les habitants de l'arrondissement maîtrisent les bonnes pratiques sanitaires et d'hygiène	-04 campagnes de vaccination des enfants sont organisées par an -04 campagnes de sensibilisation aux règles d'hygiène de base et à l'utilisation des moustiquaires imprégnées sont organisées par an -04 campagnes de sensibilisation et de dépistage des IST/SIDA sont organisées par an et les comités sida sont réactualisés			
Activités/Actions		Coût	Moyens	Conditions préalables
1.1.1. Création, construction et équipement de 3 CSI à Malape, Ouro Ardo, Guibjol		225 000 000		- Étude de faisabilité ; - Respect de la norme sectoriel ;
1.1.2. Construction d'une pharmacie au CSI de Nakong		25 000 0000		
1.1.3. Acquisition de 115 lits au CSI de Guéreté(20), CSI de Bangli(20), CSI de Nakong(10), CSI de Tawé(20), CSI de Barndaké(20), CSI de Tcharatché(25)		20 000 000	bureau d'étude matériaux, MO	

1.1.4. Réhabilitation des bâtiments existants du CSI de Nakong	12 000 000		- Prise en compte des aspects socioculturels et des couches vulnérables; - nécessaire Climat favorable - Climat politique favorable - Fond disponible - Décision favorable du conseil municipal et - Prise en compte dans le budget communal - Mobilisation de la contrepartie
1.1.5. Acquisition de 12 bacs à ordures au CSI de Guéreté(2), CSI de Bangli(2), CSI de Nakong(2), CSI de Tawé(2), CSI de Barndaké(2), CSI de Tcharatché(2)	100 000		
1.1.6. Construction de 12 logements d'astreintes au CSI de Guéreté(2), CSI de Bangli(2), CSI de Nakong(2), CSI de Tawé(2), CSI de Barndaké(2), CSI de Tcharatché(2)	10 000 000		
1.1.7. Construction de 6 Blocs latrines au CSI de Guéreté(1), CSI de Bangli(1), CSI de Nakong(1), CSI de Tawé(1), CSI de Barndaké(1), CSI de Tcharatché(1)	60 000 000		
1.1.8. Construction de 6 Blocs laboratoires au CSI de Guéreté(1), CSI de Bangli(1), CSI de Nakong(1), CSI de Tawé(1), CSI de Barndaké(1), CSI de Tcharatché(1)	60 000 000		
1.1.9. Construction de 6 Blocs pharmacies au CSI de Guéreté(1), CSI de Bangli(1), CSI de Nakong(1), CSI de Tawé(1), CSI de Barndaké(1), CSI de Tcharatché(1)	60 000 000		
1.1.10. Construction de 2 morgues aux CSI de Bardake(1) et CSI de Nakong(1)	30 000 000		
1.1.11. Construction de 02 forages équipés de PMH aux CSI de Bardake et de Nakong	18 000 000		
1.1.12. Acquisition de 05 motos dont 02 pour le CSI et 03 pour le CMA de Nakong	2.500 000		
1.1.13. Equipement en lits des CSI de Bardake et de Nakong	3 000 000		
1.1.14. Equipement en petit matériel de chirurgie et de laboratoire des CSI de Bardake et de Nakong	40 000 000		
1.1.15. Construction et équipement d'un bloc opératoire au CSI de Nakong	55 000 000		
1.1.16. Construction d'un magasin au CSI de Nakong	15 000 000		
1.1.17. construction et équipement d'une maternite au CSI de Nakong	13 000 000		
1.1.18. Acquisition de 01 ambulance au CSI de Nakong	25 000 000		
1.1.19. Plaidoyer pour l'affectation de personnel dans les formations sanitaires de la commune de Bardake (Médecin(3), IDE(6), IB(5), AS(7), Matrone(6), Comis(6), radiologue(2), et 8 AS)	50 000	fourniture du bureau mission	
1.1. 20. Création et équipement des services de radiologie et échographie au CSI de Nakong	120 000 000		
1.1.21. Construction et équipement d'une pharmacie au CSI de Nakong	43 000 000		
1.1.22. Plaidoyer pour la transformation du CSI de Barndaké en CMA	50 000		
1.1.5. Acquisition de 3 réfrigérateurs au CSI de Guéreté(1), CSI de Bangli(1), CSI de Nakong(1),	3 500 000		
2.1.1. Formation des agents communautaires en vue de sensibiliser les populations sur les pratiques conduisant à éviter les maladies endémiques, les épidémies dans les villages	500 0000	mission, fourniture	
2.1.2. Appui aux différentes campagnes de sensibilisation et de vaccination	22 000 000		
2.1.3. Sensibiliser les parents sur la qualité de l'alimentation infantile dans la croissance et l'équilibre des nourissons	2 000 000		
2.1.4. Organisation des campagnes de sensibilisation auprès des ménages en vue de disposer et d'utiliser les latrines afin de prévenir des maladies liées à l'insalubrité (Choléra, Trachome...)	2 500 000		
2.1.5. Organisation de 04 sessions de formation/recyclage des membres du comité d'hygiène et de salubrité sur les techniques de construction et d'entretien des latrines ainsi que le suivi de leur utilisation	1 000 000		
2.1.6. Organisation de 04 concours des latrines les plus utilisées et les mieux entretenues	5 0000 000		
TOTAL	1 447 700 000		

14- CADRE LOGIQUE DU SECTEUR « EAU et Energie» sous secteur « Eau »

Problème sectoriel : *Difficulté d'accès à l'eau potable*

Logique d'intervention	Indicateurs objectivement vérifiables	Sources de vérification	Hypothèses
Objectif global: Contribuer à l'amélioration des conditions de vie des populations de la commune de Barndaké			<i>(Facteur externes pouvant influencer ou perturber l'objectif)</i>
Objectif de développement: Faciliter l'accès à l'eau potable dans l'espace communal			
Objectifs spécifique:			
1. Améliorer l'accès des populations aux infrastructures hydrauliques durables	le taux de couverture de la population en eau potable a accru d'environ 30% Tous les points d'eau existant offrent une eau de qualité Un comité de gestion de l'eau de chaque village est opérationnel 100% des fonds de chaque comité de gestion des points d'eau sont mobilisés	-Rapports techniques du DDEE -Rapports de suivi de la mise en œuvre du PCD -Rapport techniques des comités de gestion des points d'eau Rapports de réception des travaux	-présence d'éléments polluants -mauvaise gestion des points d'eau . études environnemental non satisfaites Le climat social conflictuel
Résultats attendus:			
1.1. Des nouveaux points d'eau sont construits	-Au moins 02 AEP sont fonctionnelles dans l'espace communal -Au moins 15 forages sont fonctionnels au sein de l'espace communal -Au moins 15 puits modernes et 10 sources aménagées sont fonctionnels au sein de l'espace communal -Le réseau d'adduction CDE fonctionne dans tous les quartiers de l'espace urbain avec environ 40 bornes fontaines en bon état de fonctionnement	Rapports techniques du DDEE -Rapports de suivi de la mise en œuvre du PCD -Rapport techniques des comités de gestion des points d'eau Rapports de réception des travaux	présence des éléments polluants -mauvaise gestion des points d'eau . études environnemental non satisfaites Le climat social conflictuel
1.2. Les points d'eau endommagés sont réhabilités	Nombre de points d'eau réhabilités		
1.3. Un système de gestion et de pérennisation des infrastructures d'eau potable est opérationnel	-30 comités de gestion des points d'eau sont fonctionnels (01 par village et 01 par quartier à l'échelle du centre urbain)		

Activités/Actions	Coût	Moyens	Conditions préalables
1.1.1. Réfection de 8 points d'eau suivants : Barndaké(1), Bilassi Ouro Garga(1), Guéréte(2), Guibdjol(1), Kodougou(1), Taipé(1), Windé Guéréte(1), Wodango(1)	24 000 000	bureau d'étude matériaux, MO	- Étude de faisabilité ; - Respect de la norme sectoriel ;
1.1.2. Réalisation d'une étude de faisabilité en vue de la construction d'un AEP à Barndake et à Tcharatché	2 000 000	bureau d'étude matériaux, MO	- Prise en compte des aspects socioculturels et des couches vulnérables;
1.1.3. Construction de 48 forages équipé de PMH à : Bakassi (1), Bangli(5), Barndaké(3), Louggeré Mouté(4), Nakong(2), Ndaou(5), Ouro Malloum(3), Patara(3), Taipé(1), Tcharatché(5), Hodango(1), Mbounga(1), Ouro Sidiki(1), Ouro Garga(1), Djamtari(1), Dilo(1), NGAWA(1), Ballo(1), Lainde - Djoumo(1), Bardakeyel(1), Ouro Dolé(1), Mayo Ngabbou(1), quartier Lamodé(WAFANGO) (1), Mayo Djabawa(1), Mayo Kanre(1),	264 000 000	Etude, travaux et suivis	- nécessaire Climat favorable - Climat politique favorable
1.1.4. Aménagement de 4 sources dans les villages Ballo, Djilo, Ndaou, Guerete	15 000 000	Etude, travaux et suivis	Fond disponible Décision favorable du conseil municipal et
1.1.5. Aménagement de 2 puits à motricité humaine Barndake et à Nakong	700 000		Prise en compte dans le budget communal
1.1.6. Formation des artisans réparateurs des ouvrages hydrauliques	2 000 000		- Mobilisation de la contrepartie
1.1.7. Construction de 10 toilettes publiques à Barndaké-ville et Nakong-ville avec création d'un comité de gestion	60 000 000		
TOTAL	367 700 000		

15- CADRE LOGIQUE DU SECTEUR « Eau et ENERGIE » sous secteur «ENERGIE»

Problème sectoriel : Difficulté d'accès à l'énergie électrique de qualité

Logique d'intervention	Indicateurs objectivement vérifiables	Sources de vérification	Hypothèses
Objectif global: Contribuer à l'amélioration des conditions de vie des populations de la commune de Barndaké			<i>(Facteur externes pouvant influencer ou perturber l'objectif)</i>
Objectif de développement: Améliorer l'accès à l'énergie électrique de qualité au sein de l'espace communal			
Objectifs spécifiques:			
1. Renforcer la couverture du réseau électrique	<ul style="list-style-type: none"> - 32 villages et l'espace urbain sont couverts par le réseau ENEO avec 10 villages ayant des panneaux solaires - Le temps mensuel de plein fonctionnement du réseau électrique est doublé sur 05 ans 	Rapports techniques de l'agence ENEO de Barndaké -Rapports de suivi de la mise en œuvre du PCD -Rapports du DDEE	présence de éléments polluants, mauvaise gestion des points d'eau . études environnemental non satisfaites climat social conflictuel
Résultats attendus:			
1.1. Les infrastructures électriques sont renforcées	<ul style="list-style-type: none"> -22 panneaux solaires dans les villages -20 nouveaux transformateurs sont installés -50km de câbles de moyenne tension sont installés 	Rapports techniques de l'agence ENEO de Barndaké -Rapports de suivi de la mise en œuvre du PCD -Rapports du DDEE	présence d'éléments polluants mauvaise gestion des points d'eau . études environnemental non satisfaites climat social conflictuel
2.1. L'éclairage public est étendu au sein de l'espace communal et dans 05 villages	300 lampadaires sont installés et fonctionnels		
Activités/Actions	Coût	Moyens	Conditions préalables
1.1.1. Plaidoyer pour la création de 2 points de vente de gaz domestique à Nakong et à Barndake	300 000		- Étude de faisabilité ; - Respect de la norme sectorielle ; - Mobilisation de la contrepartie nécessaire Climat favorable - Climat politique favorable - Fond disponible
1.1.2. financer au préalable les études de faisabilité pour la promotion de l'exploitation et de l'utilisation de l'énergie solaire	200 000	bureau d'étude matériaux, MO	
1.1.3. Etude de faisabilité de l'installation d'un système d'énergie électrique renouvelable dans 15 villages : Hodango, Ngawa, Ouro Galdima, patara, Nakong Winde, Tcharatché, Mboumré, Ouro Bobbo, Ndaou, Bardakeyel, Ouro Dole, Golombe, Padang, Guibjol, Kanré	10 000 000	bureau d'étude matériaux, MO	
1.1.4. Installation de 20 panneaux solaires à Barndake, Mbounga, Ballo, Ouro Koskori, Ouro Malloum, Wafango, Ouro Ardo, Djamtari, Mboulboujire, Mbéré, Malapé	230 000 000	Etude, travaux et suivis	
2.1.1. Etudes de faisabilité pour le renforcement du réseau ENEO à Nakong et Kodogou	50 000 000	bureau d'étude matériaux, MO	
2.1.2. Installation de 100 lampadaires dans l'espace urbain (50 Nakong et 50 Barndake) pour l'éclairage public.	15 000 000	Etude, travaux et suivis	
TOTAL	350 500 000		

16- CADRE LOGIQUE DU SECTEUR DES TRAVAUX PUBLICS

Problème sectoriel : Difficulté de déplacement dans la quasi-totalité de la municipalité

Logique d'intervention	Indicateurs objectivement vérifiables	Sources de vérification	Hypothèses
Objectif global: Contribuer à l'amélioration des conditions de vie des populations de la commune de Barndaké			<i>(Facteur externes pouvant influencer, perturber l'objectif)</i>
Objectif de développement: Faciliter l'accès aux différents villages de l'arrondissement			
Objectifs spécifiques:			
1. Faciliter les déplacements personnes et des biens	Le temps moyen nécessaire pour relier les principales zones au centre Urbain est réduit de 60%	-Rapports techniques des entreprises adjudicataires -	--inertie des autorités et services Financet disponibles
Résultats attendus:			
1.1. Les principaux axes routiers de la commune sont durablement praticables à toutes saisons	- 80 km de route Ouverte 05 ponts construits, 10 radiers construits 450 km de route aménagés		-conflits -inertie des autorités et services de l'éta Financement disponibles
1.2. Les communautés sont encouragées à entretenir les routes	-120 comités de route sont opérationnels au niveau des villages		Financement disponibles
Activités/Actions	Coût	Moyens	Conditions préalables
1.1.1. Etude de faisabilité pour la réhabilitation de l'axe Barndaké-Garoua (50 km)	8 000 000	Humain, matériels et financiers	- Étude de faisabilité ; - Respect de la norme sectoriel ; - Prise en compte des aspects socioculturels et des couches vulnérables; - nécessaire Climat favorable - Climat politique favorable Fond disponible Décision favorable du conseil municipal et Prise en compte dans le budget communal - Mobilisation de la contrepartie
1.1.2. Equipement des comités de route en matériel de curage dans Toutes les entrées des villages et l'espace urbain	5 000 000		
1.1.3. Etude de faisabilité pour la réhabilitation la route Barndake – Padang (5 km)	457 500 000		
1.1.4. Reprofilage des 06 routes Nakong – Bakassi (22km), Ouro Ardo – Nakong (06 km), Ballo – patara– Tawoe (15km), Bangli - Djoumo – Nakong (15 km), Barndake –Tawoe (09 km)	180 000 000		
1.1.5. Etude de faisabilité en vue de Construction de 03 ouvrages de franchissement sur la rivière Bobéro à Ouro Malloum (5 m) sur l'axe Djamtari–Ouro Garga, sur le Mayo Lest Djabbé(4m), sur «illogol lougya» à Ouro Koskori(4m),	40 000 000		
1.1.6. Etude de faisabilité pour l'Ouverture des 05 routes Bardakeyel – Bangli (3 km), Guerete – Mbounga (03 km), Kanré – Mayo Dabbou(4km)., Mayo tchiel – Mbounga – Guerete (9km)., Tcharatché-Tawoi (8km).	380 000 000		
1.1.8. Aménagement ou réhabilitation des 06 routes Nakong – Malape, Ouro Sidikki – Barndake (15 km), Djamtari – Nakong(5 km), Nakong – Ouro Galdima (2 km), Ballo – Tcharatché (14km), Ouro Bobbo – Nakong (2 km)	90 000 000		
1.1.9. Etude de faisabilité d'un ouvrage de franchissement sur le Mayo Mbaféré à Wafango	5 000 000		
1.1.10. Construction d'une digue sur le Mabarone à Taipe	5 000 000		
1.1. 11Construction d'une buse sur « illogol Yeso » à Ouro Koskori, à Ouro Malloum	5 000 000		
1.1.12. Installation des barrières de pluies à dans tous les villages Bakassi, Guéréte, Patara, Taïpé, Tawoé	17 500 000		
TOTAL	1 193 000 000		

17- Cadre logique du secteur AFFAIRES SOCIALES

Problème sectoriel : *Difficulté d'accès des personnes vulnérables aux services sociaux de qualité*

Logique d'intervention	Indicateurs objectivement vérifiables	Sources de vérification	Hypothèses
Objectif global: Contribuer à l'amélioration des conditions de vie des populations de la commune de Barndaké			<i>(Facteur externes pouvant influencer ou perturber l'objectif)</i>
Objectif de développement: <i>Faciliter l'accès des personnes vulnérables aux services sociaux prévus</i>			
Objectifs spécifiques:			
1. Améliorer les connaissances et les pratiques des habitants en matière d'appui aux personnes vulnérables	-50% des habitants de la Commune connaissent les droits des personnes vulnérables -50% des personnes vulnérables de la Commune connaissent leurs droits	-Rapports techniques du DDAS -Rapports techniques du DDEFOP	- Climat préjudiciable - Insécurité - échec de l'encadrement
2. Développer les services d'appui aux personnes vulnérables	-Au moins 300 personnes vulnérables maîtrisent les aspects techniques et financiers d'exercice d'un petit métier -Au moins 150 activités génératrices de revenus portées par des personnes vulnérables existent et sont rentables -10 agents ajoutés sur l'effectif actuel	-Rapports techniques du DDPMEESA -Comptes administratifs de la Commune	- Insécurité ; insuffisance des fonds
Résultats attendus:			
1.1. les conditions de vie des couches de personnes socialement vulnérable sont améliorées	-01 campagne de sensibilisation à l'échelle communale sur les droits des personnes vulnérables est organisée -Au moins 1500 habitants sont sensibilisés annuellement pendant 5 ans	- Rapports techniques du DDEFOP -Rapports techniques du DDPMEESA	- Climat préjudiciable - Insécurité Mauvais état des pistes
1.2. Les capacités de personnes vulnérables sont renforcées	-Au moins 300 personnes vulnérables maîtrisent les aspects techniques et financiers d'exercice d'un petit métier -Au moins 150 activités génératrices de revenus portées par des personnes vulnérables existent et sont rentables	-Rapports techniques du DDAS Archives des affaires sociales	- échec de l'encadrement - Insécurité ; insuffisance des fonds
Activités/Actions	Coût	Moyens	Conditions préalables

1.1.1 Appui à la structuration des personnes handicapées, âgées et des populations autochtones vulnérables dans l'arrondissement de Mayo-Hourna	4 000 000	Humain, Matériel ou Financier	<ul style="list-style-type: none"> - Étude de faisabilité ; - Respect de la norme sectoriel ; - Prise en compte des aspects socioculturels et des couches vulnérables; - nécessaire Climat favorable - Climat politique favorable Fond disponible Décision favorable du conseil municipal et Prise en compte dans le budget communal - Mobilisation de la contrepartie
1.1.2. Appui à la structuration en coopérative des personnes socialement vulnérables en vue de développer des activités permettant d'améliorer leurs conditions de vie	2 000 000		
1.1.3. Vulgarisation des textes relatifs aux droits des personnes handicapées	3 000 000		
1.1.4. Plaidoyer en vue de la construction des centres d'alphabétisation et de formation professionnelle pour enfants en détresse dans les localités de Barndaké, Tcharatché, Nakong et Ndaou	300 000		
1.1.5. Création, construction et équipement du centre social de Barndake	30 000 000		
1.1.6. Création, construction et équipement de la case sociale de Nakong,	25 000 000		
1.1.7. Plaidoyer pour l'octroi des bourses scolaires aux enfants handicapés ou enfants des parents handicapés	1 300 000		
1.1.8. Acquisition du matériels pour les PSV : Chaise roulante(146), béquilles(201), lunettes optiques(240), cannettes(256), encadrement psychosocial (88), aides et secours(338), bourses d'études(393), subventions activités génératrices de revenus(155)	50 000 000		
1.2.1. Prise en compte des conditions d'accessibilité des couches vulnérables dans la construction des édifices publics	2 000 000		
1.2.2. Création et Construction des des ecoles specialisees pour les deficiensts auditifs et visuels	60 000 000		
1.2.3. Facilitation de l'accès aux espaces des cultures et paiement éventuel des droits du mari en urgence (ex. travailleurs)	2 000 000		
1.2.4. Prise en charge psychosociale des orphelins et enfants vulnérables (vestimentaires, nutritionnels, scolaires, sanitaires...)	3 000 000		
1.2.5. Identification et aides et secours aux personnes vulnérables en appareillages (tricycle, béquille, canne blanche, canne anglaise, prothèse auditive roulante ;)	35 000 000		
1.2.6. sensibiliser les personnes handicapées à se faire établir la carte nationale d'invalidité	20 000 000		
TOTAL	237 600 000		

18- Cadre logique du secteur PROMOTION DE LA FEMME ET DE LA FAMILLE

Problème sectoriel : *Faible épanouissement de la femme et de la famille*

Logique d'intervention	Indicateurs objectivement vérifiables	Sources de vérification	Hypothèses
Objectif global: Contribuer à l'amélioration des conditions de vie des populations de la commune de Barndaké			<i>(Facteur externes pouvant influencer ou perturber l'objectif)</i>
Objectif de développement: Promouvoir l'épanouissement de la femme et de la famille			
Objectifs spécifiques			
1. Organiser les femmes	Taux croissant de création d'associations, GICs, Coopératives féminins	Rapports préfecture	<ul style="list-style-type: none"> - Climat préjudiciable - Insécurité Mauvais état des pistes - échec de l'encadrement - Insécurité ; insuffisance des fonds
2. Renforcer l'encadrement de la femme	<ul style="list-style-type: none"> - Nombre d'infrastructures d'encadrement et de promotion de la femme construites et fonctionnelles - Nombre du personnel d'encadrement affectés acceptables en qualité et quantité - Séances de sensibilisation et de formation mieux programmées et régulières - Nombre de femmes vulnérables identifiées et prise en charges - Nombre d'unions libres nettement et continuellement réduit - Taux d'abandons solaires significativement réduits - Taux de femmes responsables en augmentation 	<ul style="list-style-type: none"> Rapports techniques du DDPROFF Rapports techniques du DDEFOP Rapports techniques du DDPMEESA 	
3. Encourager l'autonomisation de la femme et l'initiation	<ul style="list-style-type: none"> - Taux de femmes dans les filières professionnelles en augmentation Taux croissant des AGR et petites entreprises créé par les femmes 		
4. Legaliser les mariages (union libres)	Nombre de mariage legaliser		
Résultats attendus			
1.1. Les femmes sont mieux organisées en associations, GICs et en Coopératives féminins	<ul style="list-style-type: none"> - Les femmes sont sensibilisés à s'organiser - La structuration des organisations féminines est accompagnée et facilitée - 700 organisations féminines créées dans l'espace communales d'ici 2020 dont 01 au moins par village 	<ul style="list-style-type: none"> Comptes administratifs de la Commune Rapports techniques du DDPROFF 	
2.1. L'encadrement de la femme est Renforcé	<ul style="list-style-type: none"> - 02 centres de promotion de la femme construite à Barndaké et Nakong et dans 04 villages, 25 maisons de la femme construite dans 25 villages - Une séance de formation ou de sensibilisation est organisée tous les mois à travers les villages - Un fichier de femmes vulnérables (veuves, filles mère) est disponibles et régulièrement mis à jour - Nombre de filles mères et autres femmes vulnérables prises en charges - Une cérémonie de mariage collectif est organisée chaque année - Les filles sont mieux sensibilisées à poursuivre l'école - 60 bourses attribuées annuellement aux filles pour accéder aux supérieures (encouragement de la scolarisation des jeunes filles) - 10 femmes sont annuellement responsables dans les structures de l'espace communal 	<ul style="list-style-type: none"> Rapports techniques du DDPROFF 	<ul style="list-style-type: none"> - Climat préjudiciable - Insécurité Mauvais état des pistes - échec de l'encadrement - Insécurité ; insuffisance des fonds

3.1. Les capacités économiques des femmes de la Commune sont durablement renforcées	<ul style="list-style-type: none"> - Au moins 200 femmes sont formées par an à des petits métiers (couture, teinture, coiffure, artisanat, etc.) - 10 projets générateurs des revenus ou petites entreprises financés annuellement - Au moins 100 activités génératrices de revenus et petites entreprises portées par des femmes sont financées par an 	Rapports techniques du DDEFOP	
Activités/Actions	Coût	Moyens	Conditions préalables
1.1.2. Appui à la structuration des femmes dans tous les villages et l'espace communal	5 000 000		- Étude de faisabilité ;
1.1.3. Organisation de campagnes de sensibilisation sur les droits et devoir des femmes dans tous les villages et l'espace urbain	5 000 000		- Respect de la norme sectoriel ;
2.1.2. Organisation de mariages collectifs pour tous les villages et l'espace communal	10 000 000		- Prise en compte des aspects
2.1.3. Organisation de campagnes de sensibilisation sur l'allaitement maternelle, les fistules destétrisales	2 000 000		socioculturels et des couches vulnérables;
2.1.4. Accompagnement des femmes à la réalisation des AGR (financement microprojet et formation)	150 000 000		- nécessaire Climat favorable
2.1.5. Création et construction de 02 centres de formation et de promotion de la femme et de la famille à Barndake, et à Nakong	200 000 000		- Climat politique favorable
2.1.6. Recensement, Sensibilisation et conscientisation des filles – mères sur leurs chances de continuer avec leur scolarisation	1 000 000	Mission, Fournitures bureau, Matériels de sensibilisation	Fond disponible
2.1.7. Prise en charge des formateurs et des personnels d'appuis (les quels ?)	5 000 000		Décision favorable du conseil municipal et
2.1.9. Création et construction du CPFF de Barndake	80 000 000		Prise en compte dans le budget communal - Mobilisation de la contrepartie
TOTAL	458 000 000		

19- Cadre logique du secteur JEUNESSE ET EDUCATION CIVIQUE

Problème sectoriel : Difficultés d'épanouissement de la jeunesse de la Commune de Barndaké

Logique d'intervention	Indicateurs objectivement vérifiables	Sources de vérification	Hypothèses
Objectif global: Contribuer à l'amélioration des conditions de vie des populations de la commune de Barndaké			<i>(Facteur externes pouvant influencer ou perturber l'objectif)</i>
Objectif de développement: Promouvoir l'épanouissement de la jeunesse dans la Commune de Barndaké			
Objectifs spécifiques			
1. Développer les infrastructures d'encadrement des jeunes et assurer l'encadrement	Plus 70% de jeunes de la commune sont suivi par les agents d'encadrement grâce aux infrastructures et aux agents d'encadrement en nombre suffisant dans la commune	Rapports techniques DAJEC, DDJEC	- Climat préjudiciable - Insécurité Mauvais état des pistes - échec de l'encadrement - Insécurité ; insuffisance des fonds
2. Développer un programme harmonieux d'encadrement et appliquer	les jeunes sont organisés, formés et participent à l'économie locale et à l'animation de la commune doter et equiper le bureau communal du CNJC	Rapports techniques DAJEC, DDJEC	
Résultats attendus			
1.1. les infrastructures d'encadrement sont construites	DAJEC, CMPJ sont construits et équipés à Barndaké	Rapports techniques DAJEC	- Climat préjudiciable - Insécurité Mauvais état des pistes - échec de l'encadrement - Insécurité ; insuffisance des fonds
2.1. Le nombre d'agents d'encadrement est acceptable	15 agents d'encadrement sont affectés à Barndaké	Rapports techniques DAJEC	
3.1. un programme d'encadrement implémenté est harmonieux et efficace	- Les jeunes sont organisés en association, cooperative (10 au moins par canton) - Les organismes et programmes qui accompagnent les jeunes sont connus - 1500 jeunes maîtrisent les aspects techniques et financiers d'exercice d'un petit métier - 200 activités génératrices de revenus portées par des jeunes sont créées et sont rentables - Dont 50 ont été soutenu par une garanti de crédit - Promotion des mecanismes d'action de credit	Rapports techniques DAJEC Rapports commune de Barndaké	

Activités/Actions	Coût	Moyens	Conditions préalables
1.1.1. Construction d'un bâtiment devant abriter le Centre Multifonctionnel de la Promotion des jeunes à Barndaké	50 000 000	carburant, mission, finances	<ul style="list-style-type: none"> - Étude de faisabilité ; - Respect de la norme sectoriel ; - Prise en compte des aspects socioculturels et des couches vulnérables; - nécessaire Climat favorable - Climat politique favorable Fond disponible Décision favorable du conseil municipal et Prise en compte dans le budget communal - Mobilisation de la contrepartie
1.1.2. Construction et équipement de la DAJEC	50 000 000	Prestations MO	
1.1.2. Plaidoyer en vue de l'affectation de 03 formateurs au CMPJ	500 000	prestation intellectuelle	
1.1.3. Acquisition du CMPJ de 05 ordinateurs et 02 photocopieurs	2 000 000	matériaux, main d'œuvre	
2.1.2. Acquisition du CMPJ en matériels de menuiserie et de cuisine (06 tables, 06 chaises et 20 tables bancs)	15 000 000	carburant, mission, finances	
3.1.1. Négociation avec une banque partenaire la garantie pour l'octroie de crédit d'environ 1 000 000 F CFA aux structures de jeunes organisées	58 500 000	prestation intellectuelle	
3.1.2. Acquisition d'une moto pour les déplacements utiles au CMPJ	6 00 000	matériaux, main d'œuvre	
3.1..3. Incitation et sensibilisation des jeunes sur les opportunités de création et d'appui aux AGR	5 000 000	bureau d'étude	
3.1.4. Formation des peres educateurs pour la sencibilisation de la jeunesse et des populations sur l'éducation civique et les comportements à risques	7 000 000		
TOTAL	168 600 000		

Source : Résultat des diagnostics participatifs réalisés dans l'espace géographique en vue de l'élaboration du PCD de la commune de Barndaké

20- Cadre logique du secteur SPORTS ET ÉDUCATION PHYSIQUE

Problème sectoriel : Difficulté d'accès aux infrastructures sportives et de loisir saint

Logique d'intervention	Indicateurs objectivement vérifiables	Sources de vérification	Hypothèses
Objectif global: Contribuer à l'amélioration des conditions de vie des populations de la commune de Barndaké			<i>(Facteur externes pouvant influencer ou perturber l'objectif)</i>
Objectif de développement: Faciliter l'accès à une infrastructure sportive adéquate dans la commune de Barndaké			
Objectifs spécifiques			
1. Renforcer la capacité en infrastructures sportives dans la Commune de Barndake	Plus de 70% de la population à accès aux infrastructures sportives	Document d'identification, d'acquisition et de sécurité du site, Rapports des travaux Rapports de la DASEP Documents et rapports de services communaux	- Climat préjudiciable - Insécurité Mauvais état des pistes - échec de l'encadrement - Insécurité ; insuffisance des fonds
2. Promouvoir la pratique des activités physique et sportives dans le territoire communal	01 championnat de vacance est organisé dans chaque secteur et des écoles de sport existent, Barndake, Tcharatche, Nakong, Ouro Ardo, Bangli.		
3. Renforcer l'effectif des enseignants en éducation physique et sportive au DASEP	Nombre d'enseignants acceptables au DASEP		
Résultats attendus			
1.1. Les capacités en infrastructures sportives sont renforcées	les complexes multisports à Nakong ville, Mayo Ngabbou sont créés, construits et rendus fonctionnels	Liste et sites de création des aires de jeux	- Climat préjudiciable - Insécurité Mauvais état des pistes - échec de l'encadrement insuffisance des fonds
2.1. l'effectif des enseignants en éducation physique et sportives au DASEP a augmenté	05 cadres et 10 agents en éducation physique ont été mis à la disposition du DASEP	Rapport, prise de service	
Activités/Actions	Coût	Moyens	Conditions préalables
1.1.1. Organisation d'un championnat local de football par village	3 700 000	prestation matériaux MO	Mobilisation de la contrepartie nécessaire
1.1.2. Construction et equipememnt de la DASEP de Barndake	100 000 000	finances matériaux MO	
1.1.3. Construction de 04 complexe sportif dans l'espace urbain(Nakong), Tcharatche, Barndake et Mayo Ngabbou	35 000 000	finances matériaux MO	
1.1.4. Aménagement de 05 terrains de football à Guerete, Patara, Ouro Koskori, Mbounga, Mbéré	1 400 000	Fourniture bureau	
2.1.1. Sensibiliser et encourager la création des clubs de sport dans tous les villages	300 000	Fourniture bureau	
2.1.2. Acquisition et immatriculation du site devant abriter les installations de la délégation d'arrondissement et les infrastructures sportives de Barndake	3 000 000		

2.1.3. Affectation du personnel (02) qualifié à Barndake Equipement en matériels informatique et de bureau de Barndake et de Nakong	100 000		
2.1.4. Construction de 02 complexes sportifs dans l'espace urbain de Barndaké (01), et l'espace urbain de Nakong(01)	35 000 000		
2.1.5. Acquisition d'une moto pour le déplacement de la DASEP au sein de l'espace communal	1 500 000	Engin a 02 roues	Coordination des activites sportive
TOTAL	180 000 000		

21- Cadre logique du secteur TRANSPORT

Problème sectoriel : Difficultés d'accès aux moyens de transport

Logique d'intervention	Indicateurs objectivement vérifiables	Sources de vérification	Hypothèses
Objectif global: Contribuer à l'amélioration des conditions de vie des populations de la commune de Barndaké			<i>(Facteur externes pouvant influencer, perturber l'objectif)</i>
Objectif de développement: Faciliter les déplacements des biens et des personnes au sein de l'espace communal			
Objectifs spécifiques			
1. Construire, équiper et manager la Gare routière de Barndaké et aménager durablement les points d'embarquement et de débarquement des véhicules de transport dans les villages	-La gare routière et points d'embarquement sont fonctionnels	-Rapports techniques du DDT -Comptes administratifs Mairie-	- Climat préjudiciable - Insécurité Mauvais état des pistes - échec de l'encadrement insuffisance des fonds
2. Organiser le secteur des motos taxis	-75 conducteurs de moto taxi ont un permis de conduire -Le fichier des opérateurs de moto taxi est constitué-	Rapports divers des services techniques communaux	
Résultats attendus			
1.1. Les infrastructures de transport sont construites ou aménagées	-La gare routière est dotée d'une salle d'attente, d'un point d'eau potable et d'une clôture -05 points d'embarquement et de débarquement des véhicules de transport sont aménagés et opérationnels au sein de l'espace rural communal	-Rapports techniques du DDT -Comptes administratifs de la Commune -Rapports divers des services techniques communaux	- Climat préjudiciable - Insécurité Mauvais état des pistes - échec de l'encadrement insuffisance des fonds
2.1. Organiser et structurer les motos taximen			
Activités/Actions	Coût	Moyens	Conditions préalables
1.1.1. Aménagement de la gare routière de Barndake	45 000 000	prestation matériaux, MO	- Étude de faisabilité ; - Climat politique favorable Fond disponible Mobilisation de la contrepartie
1.1.2. Redynamisation du syndicat des transporteurs par moto	2 000 000	prestation matériaux, MO	
2.1.1. Appui à la structuration des motos taximen	500 000		
2.1.2. Création d'une auto-école à Nakong	1 000 000		
TOTAL	48 500 000		

22- Cadre logique du secteur EMPLOI ET FORMATION PROFESSIONNELLE

Problème : Difficulté d'insertion professionnelle des jeunes

Logique d'intervention	Indicateurs objectivement vérifiables	Sources de vérification	Hypothèses
Objectif global: Contribuer à l'amélioration des conditions de vie des populations de la commune de Barndaké			<i>(Facteur externes pouvant influencer ou perturber l'objectif)</i>
Objectif de développement: Faciliter l'insertion professionnelle des jeunes dans la commune de Barndaké			
Objectif spécifique			
1. Créer, construire et équiper les structures de formations professionnelles dans la commune de Barndaké d'ici à fin 2020, faciliter la création de 01 centres privés de formation professionnelle par les professionnels et des espaces d'exposition des produits artisanaux	La SAR/SM de Barndake est créée et fonctionnelle.	-La décision de création des centres de formation professionnelle - PV de réception, Liste des apprenants du centre	- Climat préjudiciable - Insécurité Mauvais état des pistes - échec de l'encadrement insuffisance des fonds
	Site mis à disposition un CPFF est créé et fonctionnel à Nakong		
2. Développer les référentiels de formation et renforcer les capacités des acteurs Porter à la connaissance des chercheurs d'emploi toutes les informations sur les opportunités d'emploi qui existent dans l'espace géographique de la commune de façon permanente	Les informations sur les opportunités d'emploi sont accessibles aux chercheurs d'emploi, Base des données sur le marché de l'emploi	Plan de communication opportunités d'emploi Rapport du DDEFOP	- Climat préjudiciable - Insécurité Mauvais état des pistes - échec de l'encadrement insuffisance des fonds
	Base de données sur les thématiques de formation	Rapport de formation Rapport du	
Résultats attendus			
1. 1. Les infrastructures de formation techniques et professionnelles sont construites	La SAR/SM fonctionne	Liste des centres de formation professionnelle Rapport du DDEFOP	- Climat préjudiciable - Insécurité Mauvais état des pistes - échec de l'encadrement insuffisance des fonds
2.1. Une base de données des opportunités d'emploi dans l'espace géographique de la commune est élaborée, régulièrement actualisée et communiquée au public	Les informations sur l'emploi au niveau local sont partagées par les chercheurs d'emploi	Base de données	- échec de l'encadrement insuffisance des fonds
2.2. Les référentiels sur les thématiques de formation professionnelle sont diffusés et utilisés pour le renforcement des capacités des chercheurs d'emploi dans la commune	Les chercheurs d'emploi ont de la compétence pour accéder à l'emploi au niveau local	Taux de recrutement des personnes formées	

Activités/Actions	Coût	Moyens	Conditions préalables
1.1.1. Création d'une SAR/SM à Barndake	200 000 000	prestation matériaux, MO	- Étude de faisabilité ; - Respect de la norme sectoriel; - nécessaire
1.1.2. Création de 01 centre de formation aux petits métiers à Nakong	150 000 000		
1.1.3. Organisation de stages de formation aux petits métiers, au montage des projets, à la recherche de financements dans l'espace urbain(Nakong, barndake), Kodogou, bangli	2 000 000		Climat favorable - Climat politique favorable
2.1.1. Mise en place d'un centre d'information et d'orientation des jeunes à l'auto-emploi	5 000 000	prestation matériaux, MO	Fonds disponible Décision favorable du conseil municipal et Prise en compte dans le budget communal
2.1.2. Incitation des populations aux initiatives d'entrepreneuriat par l'appui organisationnel et financier	2 000 000	bureau d'étude Mission, Fournitures bureau	Mobilisation de la contrepartie
TOTAL	359 000 000		

23- Cadre logique du secteur PETITES ET MOYENNES ENTREPRISES, ÉCONOMIE SOCIALE ET ARTISANAT

Problème sectoriel: Faible développement des PME et de l'artisanat dans la commune

Logique d'intervention	Indicateurs objectivement vérifiables	Sources de vérification	Hypothèses
Objectif global: Contribuer à l'amélioration des conditions de vie des populations de la commune de Barndaké			<i>(Facteur externes pouvant influencer ou perturber l'objectif)</i>
Objectif de développement: Faciliter le développement des PME (petites et moyennes entreprises) et de l'artisanat au sein de l'espace communal			
Objectif spécifique			
1. Renforcer le développement du secteur artisanal et la structuration des corps de métiers et les OES (associations, mutuelles, cooperations, etc...)	-Au moins 20 coopératives d'artisans sont créés et fonctionnels	-Registre des COOP/GIC -Fichier des contribuables communaux -Rapports techniques du DDPMEESA	- Climat préjudiciable - Insécurité Mauvais état des pistes - échec de l'encadrement insuffisance des fonds
2. Appuyer les différentes initiatives à la création des PME	Le nombre de petites entreprises est doublé		
Résultats attendus			
1.1. Les commerçants et artisans sont organisés en coopératives et mènent des activités de manière synergique	-Au moins 20 coopératives d'artisans sont fonctionnels -35% des membres des coopératives et des structures dirigeantes des coopératives sont des femmes -02 unités de transformation du manioc et d'autres tubercules sont opérationnelles et rentables	--Fichier des contribuables communaux -registre d'enregistrement communal -Rapports techniques du DDPMEESA -Rapports du DDEFOP -Comptes administratifs de la Commune	- Climat préjudiciable - Insécurité Mauvais état des pistes - échec de l'encadrement insuffisance des fonds
2.1. Les Sources de financement pour la création des PME sont disponibles	nombre de contrats négociés	rapport d'activités du Maire	

Activités/Actions	Coût	Moyens	Conditions préalables
1.1.1. Appui à la création des coopératives d'artisans et de commerçants	2 000 000	Fourniture bureau	- Étude de faisabilité ; - Respect de la norme sectoriel ;
1.1.2. Organisation de stages de formation aux techniques liées aux petits métiers (couture, mécanique auto, coordonnerie, vannerie, etc.)	4 000 000	Fourniture bureau	- Prise en compte des aspects socioculturels et des couches vulnérables;
1.1.3. Création d'un fonds d'appui aux PME locales	30 000 000	prestation matériaux, MO	- nécessaire Climat favorable - Climat politique favorable
1.1.4. Création d'un centre de formation aux métiers de l'artisanat locale	20 000 000		Fond disponible Décision favorable du conseil municipal et Prise en compte dans le budget communal Mobilisation de la contrepartie
TOTAL	56 000 000		

24--Cadre logique du secteur RECHERCHE SCIENTIFIQUE ET INNOVATION

Problème sectoriel : Faible utilisation des résultats de la recherche

Logique d'intervention	Indicateurs objectivement vérifiables	Sources de vérification	Hypothèses
Objectif global: Contribuer à l'amélioration des conditions de vie des populations de la commune de Barndaké			<i>(Facteur externes pouvant influencer ou perturber l'objectif)</i>
Objectif de développement: accroître le niveau d'utilisation des résultats de la recherche scientifique et innovation			
Objectif spécifique			
1. Vulgariser et inciter les populations à valoriser les résultats de recherche	La production a notablement accrue	-Rapports techniques du DAADER -Rapports techniques du DRRESI -Rapports techniques du DAADER	- Climat préjudiciable - Insécurité Mauvais état des pistes - échec de l'encadrement insuffisance des fonds
Résultats attendus			
1.1. Les producteurs de la commune sont informés des innovations technologiques pouvant leur permettre d'accroître leur production et des espèces améliorées récentes et ont adopté ces innovations	-01 répertoire des inventions pertinentes pour les producteurs est constitué -01 campagne de diffusion des inventions pertinentes répertoriées est organisée par an -Au moins 1 500 producteurs connaissent les innovations technologiques pouvant leur permettre d'accroître leur production et les moyens de la mettre en pratique -Au moins 10% des producteurs adoptent les innovations récentes.	Rapports techniques du DAADER -Rapports techniques du DRRESI -Rapports techniques du DAADER	- Climat préjudiciable - Insécurité Mauvais état des pistes - échec de l'encadrement insuffisance des fonds

Activités/Actions	Coût	Moyens	Conditions préalables
1.1.1. Recensement et inventaire des plantes locales à fort potentiel médicinal	5 700 000	Prestation intellectuelles	- Étude de faisabilité ; - Respect de la norme sectoriel ; - Prise en compte des aspects socioculturels et des couches vulnérables; - nécessaire Climat favorable - Climat politique favorable Fond disponible Décision favorable du conseil municipal et Prise en compte dans le budget communal Mobilisation de la contrepartie
1.1.2. Renforcement des interventions de l'IRAD	10 000 000	prestation matériaux, MO	
1.1.3. Organisation de stages de formation aux techniques agricoles et artisanales susceptibles d'accroître la productivité agricole	5 000 000	Fourniture bureau	
1.1.4. Vulgarisation des semences améliorées de base dont céréales (riz, maïs etc..) de tubercules (Pomme de terre, manioc, taro des ignames) de légumineuse (Haricot et soja)	30 000 000	Fourniture bureau	
1.1.5. Création d'une structure d'exposition des matériaux locaux de construction dans l'espace urbain de Barndaké	10 000 000	prestation matériaux, MO	
1.1.6 Formation des producteurs sur les techniques durables de conservation et de fertilisation des sols	10 000 000		
1.1.7. Création d'un centre d'expérimentation des produits de recherche dans le périmètre urbain	30 000 000	prestation matériaux, MO	
TOTAL	100 700 000		

25- Cadre logique du secteur TOURISME ET LOISIR

Problème sectoriel : Faible développement de l'activité touristique

Logique d'intervention	Indicateurs objectivement vérifiables	Sources de vérification	Hypothèses
Objectif global: Contribuer à l'amélioration des conditions de vie des populations de la commune de Barndaké			<i>(Facteur externes pouvant influencer ou perturber l'objectif)</i>
Objectif de développement: Faciliter le développement des activités touristiques au sein de l'espace communal			
Objectif spécifique			
1. Valoriser le potentiel touristique et mettre en place des infrastructures de tourisme et de loisir - inventorer le patrimoine touristique de la commune et construire les infrastructures d'accueil et de promotion de l'activité - sensibiliser les populations sur les avantages liés à l'activité touristique.	-plusieurs sites touristiques ont été identifiés et aménagés, Un parcours touristique d'intérêt communal est créé -La Commune accueille au moins 400 touristes par an 01 journée culturelle communale créée, le motif "Une saison à Barndaké" créée	-Rapports techniques du DDTOUL -Comptes administratifs de la Commune	- Climat préjudiciable - Insécurité Mauvais état des pistes - échec de l'encadrement insuffisance des fonds
Résultats attendus			
1.1. La Commune dispose d'un document de présentation illustré du potentiel touristique de la commune	- Une carte touristique illustrée des sites touristiques potentiels de la Commune est constituée -01 dépliant de présentation de la Commune est élaboré et disponible	-Rapports techniques du DDTOUL -Comptes administratifs de la Commune	- Climat préjudiciable - Insécurité Mauvais état des pistes - échec de l'encadrement insuffisance des fonds
1.2. Le potentiel touristique de la Commune attire en permanence des visiteurs étrangers	-Un parcours touristique est créé -Le parcours touristique est visité chaque année par au moins 400 visiteurs -Un centre d'accueil d'intérêt communal est opérationnel		

Activités/Actions	Coût	Moyens	Conditions préalables
1.1.1. Confection d'un document de présentation touristique de la Commune et organisation de sa diffusion au niveau national et international	10 800 000	prestation intellectuelle	<ul style="list-style-type: none"> - Étude de faisabilité ; - Respect de la norme sectoriel ; - Prise en compte des aspects socioculturels et des couches vulnérables; - nécessaire Climat favorable - Climat politique favorable Fond disponible Décision favorable du conseil municipal et Prise en compte dans le budget communal Mobilisation de la contrepartie
1.1.2. identification et Aménagement des espaces touristiques de Barndaké	5 000 000		
Confection ou élaboration d'une carte touristique de la commune.	5 000 000		
Recrutement d'un consultant selon les procédures en vigueur pour inventaire du patrimoine touristique communal.	2 500 000	prestation intellectuelle	
1.2.1. Création d'un office touristique dans l'espace communal à NAKONG	77 500 000	prestation intellectuelle	
1.2.2. Création du motif "Une saison à Barndaké »	5 000 000	prestation intellectuelle	
1.2.3. construction d'un espace recreatif pour les jeunes	3 000 000		
1.2.4. Construction des structures d'hébergement et de loisirs dans la ville de NAKONG	15 000 000	prestation intellectuelle	
1.2.5. sensibiliser les jeunes sur la culture touristique	500 000		
1.2.6. Construction des structures d'hébergement et de loisirs dans la ville de NAKONG	30 000 000	matériaux, main d'œuvre	
1.2.7. Soutien et valorisation de la grande « fête du coq » des Toupouri	3 000 000		
1.2.8. organiser et soutenir la fete des pecheurs BATA	500 000		
1.2.9. Etude de faisabilité et et appui à la réfection des structures d'accueil dans la ville	10 000 000	bureau d'étude	
TOTAL	147 000 000		

26- Cadre logique du secteur des ARTS ET CULTURE

Problème sectoriel : Faible développement des activités culturelles

Logique d'intervention	Indicateurs objectivement vérifiables	Sources de vérification	Hypothèses
Objectif global: Contribuer à l'amélioration des conditions de vie des populations de la commune de Barndaké			<i>(Facteur externes pouvant influencer ou perturber l'objectif)</i>
Objectif de développement: Faciliter le développement des activités culturelles au sein de la commune			
Objectifs spécifiques			
1. Vulgariser le potentiel culturel de la Commune	-Au moins 10 journées culturelles sont organisées par an dans différents villages de la Commune -Chaque village dispose d'un foyer communautaire -01 festival Multi ethnique est organisé par an à l'échelle communale -01 journée culturelle et économique est organisée par an à l'échelle de la Commune -la « fete du coq » des Toupouri est valorisée	-Rapports techniques du DDCULT et du DDTOUR -Comptes administratifs de la Commune-	- Climat préjudiciable - Insécurité Mauvais état des pistes - échec de l'encadrement insuffisance des fonds
2. Construire les infrastructures et développer les capacités locales d'organisation des événements culturels	- 10 foyers culturels construits - Un musée d'art municipal construit	Archive de la Commune	
Résultats attendus			
1.1. Les villages et la Commune présentent régulièrement leur potentiel culturel à des partenaires et invités étrangers	-Au moins 05 associations culturelles sont fonctionnelles au sein de l'espace communal (01 par groupement) -Au moins 10 journées culturelles sont organisées par an dans différents villages de la Commune -Chaque village dispose d'un foyer communautaire -01 festival Multi ethnique est organisé par an à l'échelle communale -01 journée culturelle et économique est organisée par an à l'échelle de la Commune - la « fete du coq » des Toupouri est valorisée	-Rapports techniques du DDCULT et du DDTOUR- -- Comptes administratifs de la Commune -Rapports techniques des	- Climat préjudiciable - Insécurité Mauvais état des pistes - échec de l'encadrement insuffisance des fonds
2.1. La Commune dispose d'un espace de célébration des événements à caractère artistique et culturel	01 foyer culturel d'intérêt communal est opérationnel et ouvert aux groupes culturels locaux.	chefs de service communaux	

Activités/Actions	Coût	Moyens	Conditions préalables
1.1.1. Organisation et structuration des artisans	3 000 000	Mission et carburant	- Étude de faisabilité ; - Respect de la norme sectoriel ;
1.1.2. Sensibilisation des jeunes sur les valeurs culturelles	2 000 000	Mission et carburant	- Prise en compte des aspects socioculturels et des couches vulnérables;
1.1.3. Etude de faisabilité pour la construction d'une salle polyvalente des fêtes et de la culture	100 000 000	prestation, main d'œuvre	- nécessaire Climat favorable - Climat politique favorable
2.1.1. Construction d'un foyer culturel/case communautaire dans tous les villages de la commune	25 000 000	prestation,	Fond disponible Décision favorable du conseil municipal et Prise en compte dans le budget communal
2.1.2. Financement des activités culturelles liées à la « fête de coq » des Toupouri à Wafango	2 000 000	prestation intellectuelle	Mobilisation de la contrepartie
2.1.3. Construction et équipement d'une bibliothèque communale dans l'espace urbain	20 500 000	prestation	
2.1.3. Organisation régulière de la fantasia communale	5 000 000		
TOTAL	382 500 000		

27- Cadre logique du secteur INDUSTRIES, MINES ET DEVELOPPEMENT TECHNOLOGIQUE

Problème sectoriel: Difficulté à exploiter de manière optimale les ressources minières de la commune

Logique d'intervention	Indicateurs objectivement vérifiables	Sources de vérification	Hypothèses
Objectif global: Contribuer à l'amélioration des conditions de vie des populations de la commune de Barndaké			<i>(Facteur externes pouvant influencer ou perturber l'objectif)</i>
Objectif de développement: optimiser l'exploitation des ressources minières identifiées (sable, latérite) dans la commune de Barndaké et promouvoir la transformation des matières premières locales			
Objectif spécifique			
1. Elaborer 01 fichier communal des ressources minières	Un fichier du potentiel minier de la Commune de Barndaké disponible	- Rapport de la DD MIDT - Comptes administratifs	- - Climat préjudiciable - Insécurité Mauvais état des pistes - échec de l'encadrement
2. Viabiliser les sites miniers et leurs accès dans la Commune de Poli	Le nombre de sites d'exploitation minière aménagés		
Résultats attendus			
1.1. Tous les sites miniers sont recensés	Fichier avec détails de l'étendu et type de site minière		- Climat préjudiciable - Insécurité Mauvais état des pistes insuffisance des fonds
2.1. Une unité industrielle d'extraction et d'exploitation du sable est créée et opérationnelle	L'unité d'extraction du sable est opérationnelle et rentable		
	Ouverture de voie d'accès au site		
Activités/Actions	Coût	Moyens	Conditions préalables
1.1.1. Organisation de stages de formation aux techniques modernes d'extraction du sable	10 000 000	Fourniture de bureau mission, carburant	- Étude de faisabilité ;;; - Mobilisation de la contrepartie nécessaire Climat favorable Climat politique favorable
2.1.1. Création des unités d'extraction de sable	120 000 000	mission, carburant	
2.1.2. Mobilisation des pouvoirs publics pour l'exploration du sous-sol	1 000 000		
2.1.3. Etude d'aménagement des carrières de sable et ouverture des voies d'accès	200 000 000	prestation	
TOTAL	331 000 000		

28- Cadre logique du secteur: COMMERCE

Problème sectoriel : *Faible développement des activités commerciales*

Logique d'intervention	Indicateurs objectivement vérifiables	Sources de vérification	Hypothèses
Objectif global: Contribuer à l'amélioration des conditions de vie des populations de la commune de Barndaké			<i>(Facteur externes pouvant influencer ou perturber l'objectif)</i>
Objectif de développement: Développer les activités commerciales dans la commune de Barndaké			
Objectif spécifique			
1. Améliorer qualitativement et quantitativement les infrastructures marchandes et les qualités de commercialisation des produits agricoles et halieutiques locaux	Nombre d'infrastructures marchandes créées et réhabilitées	Comptes de gestion de la Commune -Comptes administratifs de la Commune -Rapports techniques du DDCOMMERCE	- Climat préjudiciable - Insécurité Mauvais état des pistes energie électrique instable
Résultats attendus			
1.1. Les infrastructures marchandes sont construites ou réhabilitées dans la commune	Le marché de Barndaké est réhabilité et équipé	-Comptes de gestion de la Commune -Comptes administratifs - Rapports techniques du DDCOMMERCE	Mauvais état des pistes - échec de l'encadrement insuffisance des fonds
Activités/Actions	Coût	Moyens	Conditions préalables
1.1.1. Construction de 07 magasins dans les villages suivants : Nakong(1), Barndaké(1), Ballo(1), Djoumo(1), Guerete(1), Guibdjol(1), Kodogou(1)		PM prestation	- Mobilisation de la contrepartie nécessaire Climat favorable
1.1.2. Construction de 07 marchés à bétails dans les localités suivantes : Barndaké (1), Ballo(1), Bangli (1), Barndakeyel(1), Djoumo(1), Kodogou(1), Mbounga(1)		PM prestation	
1.1.3. Création et construction de 03 hangars de 250 m ² dans 03 nouveaux marchés périodiques à Bangli, Guéréte et Ouro Ardo	45 000 000		
1.1.4. Aménagement de l'abattoir de Nakong	5 000 000		
1.1.4. Construction de 04 blocs de latrines à 03 cabines, 02 points d'eau dans le marché de barndake	15 000 000		
1.1.4. Infiltrer de plus en plus le marché global avec des produits camerounais pour combattre l'inflation due à l'utilisation du Naïra nigérian	5 000 000		
TOTAL	70 000 000		

29- Cadre logique du secteur POSTES ET TELECOMMUNICATIONS

Problème sectoriel : Difficultés d'accès aux réseaux de télécommunication et aux services de poste de qualité

Logique d'intervention	Indicateurs objectivement vérifiables	Sources de vérification	Hypothèses
Objectif global: Contribuer à l'amélioration des conditions de vie des populations de la commune de Barndaké			<i>(Facteur externes pouvant influencer ou perturber l'objectif)</i>
Objectif de développement: Faciliter l'accès de la population locale aux technologies de l'information de la communication et aux services postaux			
Objectifs spécifiques			
1. Améliorer l'accès à Internet au sein de l'espace communal	La connexion Internet est facilitée dans l'espace communal -des cyber cafés sont ouverts et opérationnels au sein de l'espace communal, dont au moins 02 dans l'espace rural Construire un centre multimédia municipal	- -Rapports techniques du personnel de poste et du télé centre communautaire -Rapports techniques du DDPOSTEL -Fichier des contribuables communaux	- - Climat préjudiciable - Insécurité Mauvais état des pistes échec de l'encadrement
2. Améliorer la couverture du réseau téléphonique dans l'espace communal	Le signal des réseaux téléphoniques (MTN, ORANGE et NEXTTEL) est capté dans tous les villages et l'espace communal.	Rapports techniques du personnel de poste -Rapports techniques du DDPOSTEL	
3. Faciliter l'accès au service de la poste	Des points de poste supplémentaires sont fonctionnels au sein de l'espace communal	Rapports techniques du DDPOSTEL	
Résultats attendus			
1.1. Les habitants de la Commune ont accès à Internet	-le télé centre communautaire de Barndaké est redynamisé -des cybers cafés sont ouverts et opérationnels au sein de l'espace communal, dont au moins 03 dans l'espace rural	Rapports techniques du DDPOSTEL -Fichier des contribuables communaux	- - Climat préjudiciable - Insécurité Mauvais état des pistes échec de l'encadrement
2.1. Le signal des réseaux téléphoniques est capté dans tous les villages et l'espace communal	-Le signal des réseaux téléphoniques (MTN, ORANGE et NEXTTEL) est capté dans tous les villages de l'espace communal	-Antennes relais installées -Rapports techniques du DDPOSTEL	
3.1. Les habitants de la Commune sont rapprochés des services de poste	01 point de poste supplémentaires est fonctionnel au sein de l'espace communal	-Infrastructures des points de poste créés	

		-Rapports techniques du personnel	
Activités/Actions	Coût	Moyens	Conditions préalables
1.1.1. Création et équipement d'un télé-centre communautaire polyvalent à Nakong.	25 000 000		<ul style="list-style-type: none"> - Étude de faisabilité ; - Respect de la norme sectoriel ; - Prise en compte des aspects socioculturels et des couches vulnérables; - nécessaire Climat favorable - Climat politique favorable
1.1.2. Mobilisation des pouvoirs publics pour l'installation d'une antenne relais d'amplification des fréquences de radio et de télévision	10 000 000		
1.1.3. Mobilisation des pouvoirs publics pour l'extension des réseaux CAMTEL, MTN et NEXTTEL	5 000 000		
2.1.1. Création et opérationnalisation d'une radio communautaire	50 000 000		Fond disponible Décision favorable du conseil municipal et
2.1.2. Confection d'un tableau d'affichage	100 000		Prise en compte dans le budget communal Mobilisation de la
3.1.1. Création des outils web de la commune	5 000 000		contrepartie
TOTAL	95 100 000		

30- Cadre logique du secteur Travail et Sécurité Sociale

Problème sectoriel : *Difficulté d'accès des travailleurs à la couverture sociale*

Logique d'intervention	Indicateurs objectivement vérifiables	Sources de vérification	Hypothèses
Objectif global: Contribuer à l'amélioration des conditions de vie des populations de la commune de Barndaké			<i>(Facteur externes pouvant influencer ou perturber l'objectif)</i>
Objectif de développement: Promouvoir la sécurité sociale au sein de l'espace communal			
Objectif spécifique			
1. Améliorer les connaissances des travailleurs et employeurs sur les questions de sécurité sociale	Au moins 50% des travailleurs locaux ont amélioré leurs connaissances sur les questions de sécurité sociale	-Rapports techniques du DDTSS -Comptes administratifs de la Commune	- Climat préjudiciable - Insécurité Mauvais état des pistes échec de l'encadrement
2. Améliorer l'encadrement des travailleurs	Nombre de syndicats et mutuelles des travailleurs créés et fonctionnels	Rapport d'activité du DDMINTSS Faro -Rapport technique -Compte administratif	
3. Rendre systématique l'affiliation des travailleurs et le paiement des cotisations à la CNPS par les entreprises	Nombre croissant de travailleurs affilié à la CNPS par les chefs d'entreprises dans l'espace urbain communal et dans les villages	Rapport d'activité du DDMINTSS Faro -Bulletins de paie des travailleurs	
Résultats attendus			
1.1. Les travailleurs et employeurs sont aguerris sur les questions de sécurité sociale	-01 campagne annuelle de sensibilisation est organisée sur la réglementation de la sécurité sociale des travailleurs -Au moins 1 000 travailleurs et 100 employeurs sont sensibilisés -Au moins 3 000 travailleurs et 100 employeurs possèdent un document de synthèse du code du travail	-Rapports techniques du DDTSS -Comptes administratifs de la Commune	- Climat préjudiciable - Insécurité Mauvais état des pistes échec de l'encadrement Non collaboration des entreprises
2.1. L'affiliation des travailleurs et le paiement des cotisations à la CNPS par les entreprises sont effectifs	Les travailleurs reçoivent régulièrement les allocations versées par la CNPS	Fiche de paiement des cotisations dans chaque entreprise	

Activités/Actions	Coût	Moyens	Conditions préalables
1.1.1. Réalisation et multiplication d'un document synthèse du code du travail	3 000 000	Mission, Fournitures bureaux	<ul style="list-style-type: none"> - Étude de faisabilité ; - Respect de la norme sectoriel ; - Prise en compte des aspects socioculturels et des couches vulnérables; - nécessaire Climat favorable - Climat politique favorable Fond disponible Décision favorable du conseil municipal et Prise en compte dans le budget communal Mobilisation de la contrepartie
1.1.2. Organisation des séances d'explication du code de travail	1 000 000		
1.1.3. Organisation d'une campagne de sensibilisation des travailleurs sur le droit et la sécurité au travail	5 000 000	Mission, Fournitures bureaux	
1.1.4. Mise en place d'un syndicat de travailleurs	2000 000	Mission, Fournitures bureaux	
1.1.5. Facilitation des procédures d'immatriculation et de formalisation de certaines activités	2 000 000	Mission, Fournitures bureaux	
1.1.6 Sensibilisation des populations sur l'importance de l'affiliation à la sécurité sociale et le SMIG	500 000		
2.1.1. Sensibilisation des acteurs sur les mécanismes de cotisation sociale et l'affiliation individuelle à la CNPS	2 500 000	Mission, Fournitures bureaux	
TOTAL	16 000 000		

31- CADRE LOGIQUE DU SECTEUR COMMUNICATION

Problème sectoriel: Difficulté d'accès à l'information

Logique d'intervention	Indicateurs objectivement vérifiables	Sources de vérification	Hypothèses
Objectif global: Contribuer à l'amélioration des conditions de vie des populations de la commune de Barndaké			<i>(Facteur externes pouvant influencer ou perturber l'objectif)</i>
Objectif de développement: Faciliter l'accès de la population à l'information			
Objectif spécifique			
1. Améliorer la qualité et la couverture du signal radio et TV nationales dans l'espace communal	Des antennes relais sont installées dans de l'espace communal -La qualité de l'image CRTV reçue dans les domiciles est de bonne qualité	-Antennes relais installées -Rapports techniques du DELCOM/D	- Climat préjudiciable - Insécurité Mauvais état des pistes - échec de l'encadrement insuffisance des fonds
2. Faciliter la circulation de l'information locale	La radio communautaire est opérationnelle et rentable -Les signaux de la radio communautaire reçus par les ménages est de bonne qualité. Le site web de la commune fonctionne et est consulté. Un journal communal est disponible	-Fréquence d'émission de la radio -Infrastructures de la radio -Rapports techniques du personnel -Fichier des contribuables communaux -Rapports techniques du DELCOM/D	
Résultats attendus			
1.1.1. Le signal de la CRTV est reçu parfaitement dans l'ensemble des villages et centre urbain de la Commune	La qualité de l'image et du son reçus dans les domiciles est de bonne qualité sur toute l'étendue du territoire communal.	-Antenne relais installée -Rapports techniques du DELCOM	- Climat préjudiciable - Insécurité
2.1. Les populations ont accès aux informations	La radio communautaire est opérationnelle et rentable -Les signaux de la radio communautaire reçus par les ménages sont de bonne qualité		Mauvais état des pistes - échec de l'encadrement insuffisance des fonds
Activités/Actions	Coût	Moyens	Conditions préalables
1.1.1. Construction d'une antenne relais CRTV à Barndaké	35 500 000		- Étude de faisabilité ;
1.1.2. Etude de faisabilité pour la création et opérationnalisation d'une radio communautaire	32 440 000		- Respect de la norme sectoriel ; - Prise en compte

1.1.3. Construction de la délégation départementale de la communication	30 000 000		des aspects socioculturels et des couches vulnérables; - nécessaire Climat favorable - Climat politique favorable Fond disponible Décision favorable du conseil municipal et Prise en compte dans le budget communal Mobilisation de la contrepartie
1.1.4. Mobilisation des pouvoirs publics pour l'installation d'une antenne relais d'amplification des fréquences de radio et de télévision	2 000 000		
2.1.1. Confection d'un tableau d'affichage	100 000		
2.1.2. Création des outils web de la commune	500 000		
2.1.3 Mise en place d'autres outils de communication (documentaire, dépliants, etc	5 000 000		
TOTAL	105 540 000		

5.3. COUT ESTIMATIMATIF DU PCD

	SECTEUR	COUT ESTIMATIF (F CFA)	SOURCES DE PROVENANCE
1.	Institution communale	334 000 000	<ul style="list-style-type: none"> • Budget communal • Budget d'investissement public(BIP) • PNDP • FEICOM • Coopération décentralisée des Communes
2.	Agriculture et Développement Rural	1 170 000 000	
3.	Elevage, Pêches et Industries Animales	243 700 000	
4.	Domaines, Cadastre et Affaires Foncières	139 700 000	
5.	Habitat et Développement Urbain	472 500 000	
6.	Environnement, Protection de la Nature et du Développement Durable	47 400 000	
7.	Forêts et Faune	216 200 000	
8.	Administration Territoriale, Décentralisation et maintien de l'ordre	168 100 000	
9.	Education de Base	2 909 280 000	
10.	Enseignements Secondaires	507 300 000	
11.	Enseignement Supérieur	29 500 000	
12.	Santé publique	1 447 700 000	
13.	Eau et Energie		
	Eau	367 700 000	
	Energie	350 500 000	
14.	Travaux Publics	1. 193 000 000	
15.	Affaires sociales	237 600 000	
16.	Promotion de la Femme et de la Famille	458 000 000	
17.	Jeunesse et Education Civique	168 600 000	
18.	Sports et Education Physique	180 000 000	
19.	Transports	48 500 000	
20.	Emploi et Formation Professionnelle	359 000 000	
21.	PME, Economie Sociale et Artisanat	56 000 000	
22.	Recherche Scientifique et Innovation	100 700 000	
23.	Tourisme et Loisirs	147 000 000	
24.	Arts et Culture	382 500 000	
25.	Industries, Mines et Développement Technologique	331 000 000	
26.	Commerce	70 000 000	
27.	Postes et Télécommunications	95 100 000	
28.	Travail et Sécurité Sociale	16 000 000	
29.	Communication	105 540 000	
	Total	12 352 120 000	

5.4. SYNTHÈSE DES ACTIONS SPÉCIFIQUES DU PCD

5.4.1. DÉVELOPPEMENT DE L'ÉCONOMIE LOCALE

Secteur	Besoins/idées de projet
Agriculture et développement rural	<ul style="list-style-type: none"> - Construction d'un poste agricole à Barndaké, Bangli, Ouro Sidikki, Tawoe, Hodango, Kodogou, Ngawa, Padang, guibjol, Ouro Galdima. - Construction d'un magasin de stockage des céréales à Malape, Ouro Siddiki, Kodogou, Ouro Garga, Dilo, Ngwa, Ballo, Taipé, Nakong Winde, Ouro Malloum, Mboumre, Ouro Koskori, Ouro Bobbo, Ndaou, Barndakeyel, Ouro Dole, Golombe, Padang, Guibjol, Kanke. - Plaidoyer pour la création et la construction de la délégation d'arrondissement - Affectation d'un chef de service de développement agricole - Organisation des campagnes de formations des agriculteurs sur les techniques culturales, la technique de conservation des produits post récoltes et les méthodes de lutte phytosanitaires - Dotation de tracteurs : Ouro Sidikki, Tawoe, Hodango, Kodogou, Ngawa, barndakeyel, Guerete, Mayo Ngabbou, Kanke, Padang (02), guibjol (02), Ouro Galdima (02) - Dotation de charettes, tricyles et motopompes : Golombe (05 charettes et 05 motopompes), Padang (03 motopompes), Ouro Koskori (02 tricyles), Mboulboujire (02 tricyles) - Création et opérationnalisation d'un magasin d'intrants agricoles point de ravitaillement en produits phytosanitaires, engrais pesticides, semences améliorées et matériel agricole dans l'Espace urbain de Nakong et Barndake ... - Aménagement des pistes agricoles dans tous les villages de la commune - Vulgarisation des cultures de rentes spécifiques (gomme arabique) - Doter les agriculteurs de tous les villages des semences améliorées (riz, maïs, coton...) - réorganiser des GICS existants en coopératives - faciliter l'accès aux crédits agricoles dans l'espace communal - Dotation en moulin à concasser et écraser les céréales de : Malape, ouro siddiki, Tawoe, hodango, Ouro Galdima, Dilo, Ngawa, Ballo, Djoumo, taipé, patara, Nakon Winde (02), Ouro mallo (02), Mboumre, Ouro Koskori, Ndaou, Ouro dole, Guibdjol, Mbounga, Mbéré, Guerete, Mayo Ngabbou, Wafango, Djabawa, Kanke.
Élevage, Pêche et Industries Animales	<ul style="list-style-type: none"> - Création et opérationnalisation d'un service zootechnique et vétérinaire à Barndake, Nakong, Djoumo, Ballo - Appui à la structuration d'une coopérative d'éleveurs dans les localités suivantes : Bardakeyel, Mbounga, Guerete, Djoumo - Construction des parcs à bétail communautaire à Bardakeyel, Mbounga, Guerete, Bangli - Construction et équipement d'une ferme communautaire (volaille, porcherie, bœufs, chèvres, Porcs) à Bardakeyel, Mbounga, Guerete, Djoumo, Nakong, Bangli - Création d'un magasin de vente des tourtaux et produits vétérinaires à Nakong, Mbounga, Guerete, Djoumo, Ballo, Kodogou - Délimitation et traçage des pistes à bétail dans tous les villages de la commune de Barndake - Plaidoyer pour la Subvention des GICS d'éleveurs existants dans la commune de Barndake - Plaidoyer en vue de la mise sur pied d'un comité de lutte contre le vol des bœufs dans tous les villages - Création d'un marché à bétail à Bardakeyel, Mbounga, Guerete, Djoumo, Bangli, Ballo, Kodogou, Nakong winde - Réhabilitation du château d'eau - Construction de parcs vaccino-gènes à Nakong et Bangli, Bardakeyel, Mbounga, Guerete, Djoumo, Ballo, Kodogou, Nakong winde - Construction d'un abattoir moderne au marché de Nakong - Octroi de matériel de pêche moderne aux pêcheurs des villages proches des cours d'eau
Commerce	<ul style="list-style-type: none"> - Construction d'autres marchés périodiques - Construire et aménager une vente à emporter et un magasin de stockage aux marchés de Nakong et de Barndake - Aménagement de l'abattoir de Nakong - Construction des infrastructures marchandes (hangars, boutiques) dans les 05 marchés existants - Construction de 04 blocs de latrine à 03 cabines dans le marché de Barndake - Construction de 02 points d'eau au marché de barndake - Infiltrer de plus en plus le marché global avec des produits camerounais pour combattre l'inflation due à l'utilisation du Naïra nigérian
Développement Industriel et	<ul style="list-style-type: none"> - Organisation de stages de formation aux techniques modernes d'extraction du sable - Création des unités d'extraction de sable

Commercial	<ul style="list-style-type: none"> - Mobilisation des pouvoirs publics pour l'exploration du sous-sol - Aménagement des carrières de sable et ouverture des voies d'accès
PME, Economie Sociale et Artisanat	<ul style="list-style-type: none"> - Organisation de stages de formation aux techniques liées aux petits métiers (couture, mécanique auto, coordonnerie, vannerie, etc.) - Création d'un fonds d'appui aux PME locales - Création d'un centre de formation aux métiers de l'artisanat locale

5.4.2. RECAPITULATIF SUR LA PETITE ENFANCE

Tableau : Synthèse des données collectées sur la petite enfance

Secteur	Activités
Administration Territoriale et Décentralisation	<ul style="list-style-type: none"> - Création de 3 centres d'état civil à Dilo, Taïpe, Patara - Redynamisation des comités de surveillance existants dans les villages - Organisation des séances de formations spécifiques aux chefs traditionnels - Fabrication et installation de 120 panneaux de signalisation précisant les villages - Création et équipement des 74 comités de vigilance des villages - Renforcement des capacités des Présidents et Secrétaire d'Etat civil
Education de base	<ul style="list-style-type: none"> - Création d'une école publique à Ouro Sidikki, Ouro Galdilma, Ballo, Kanke, Mbounga - Création d'une école maternelle bilingue dans tous les villages de la commune sauf à Barndake et à Nakong - Equipement en table banc et salles de classe des écoles publiques de Tawoé (02 salles de classes et 100 tables bancs), Hodango (02 salles de classes équipées), Nakong (02 salles de classes équipées), Kodogou (02 salles de classes équipées), Ouro Garga (02 salles de classes équipées), Djoumo (120 tables bancs), Ouro Koskori (02 salles de classes et 100 tables bancs), Ndaou (02 salles de classes équipées), Golombe (02 salles de classes équipées), Padang (1620 tables bancs), Guibjol (100 tables bancs), Guerete (02 salles de classes équipées), Wafango (02 salles de classe, 160 tables bancs), Djabawa (02 salles de classe), Mbere (06 salles de classe équipées), Bakassi (02 salles de classes équipées), EM de Barndake (60 tables, 120 tables bancs et 02 tableaux sur chevalet) - Construction de logement d'astreinte dans presque toutes les 28 écoles primaires de la commune de Barndake sauf à Nakong et Barndake - Installation des plaques de signalisation dans toutes les écoles des villages Poli de la commune - mobilisation des pouvoirs publics pour l'affectation de personnel qualifié à l'EP de Taïpe (03 enseignants) - Transformer l'école des parents de Mbéré en Ecole publique - Construction d'un bloc administratif à la maternelle de Barndake - Aménagement des aires de jeu à l'école maternelle de Barndake - Construction d'un bloc latrines à deux cabines à l'école maternelle de Barndake - Réalisation de points d'eau potable dans toutes les écoles de la commune - Construction de clôtures autour des écoles de la commune - Acquisition du matériel informatique pour les écoles de NAKONG et KODOGOU - Construction et équipement de bibliothèques moyennes dans toutes les écoles de la commune
Santé	<ul style="list-style-type: none"> - Création de CSI à ouro sidikki, Malape, Ouro Garga, Ballo, Taïpe, Patara, Mbouméré, Ndaou, Ouro Dole, Ouro Ardo, Guibjol, Mayo Ngabbou, Kanke. - Envoi de personnel soignant à Guerete - Dotation en lits du CSI de Tawoe - Dotation du CMA de Nakong en ambulance - Réhabilitation des bâtiments existants du CSI de Nakong - Dotation du CSI de Barndake en bacs à ordures - Construction d'une morgue au CSI DE Bardake et de Nakong - Acquisition des motos pour les CSI de l'espace communal - Dotation des formations sanitaires (CMA et CSI) en bacs à ordures - Acquisition d'un incinérateur au CMA de Nakong - Construction d'une morgue au CMA de Nakong

Secteur	Activités
	-
Eau/hygiène/assainissement	<ul style="list-style-type: none"> - Construction d'un château d'eau à Kodogou - Construction de 33 forages à : Malape, Tawoe, Hodango, Ouro Garga, Ouro Galdima, Ballo, Djamtari, Djilo, Ngawa, Djoumo, Nakon Winde, Ouro Malloum, Mboumré, Ndaou, bardakeyel, Ouro Dole , Golombe (03), Padang, Guibjol, Guerete, mayo Ngabbou, Wafango, Djabawa (04), Kanke, Mboulboujire, Mbounga, Bakassi - Aménagement des sources dans tous les villages de la commune - Aménagement de 5 puits à motricité humaine - Aménagement d'un point d'eau à la délégation d'arrondissement - Formation des réparateurs des ouvrages hydrauliques

5.4.3. RECAPITULATIF SUR LE CHANGEMENT CLIMATIQUE

Tableau : Synthèse des projets liés au changement climatique

N°	Secteur	Activités
01	Environnement, Protection de la Nature et Développement Durable	<ul style="list-style-type: none"> - Sensibilisation des populations contre les feux de brousse et la défécation à l'air libre - Organisation d'une campagne de sensibilisation sur l'environnement et la protection de la nature - Redynamisation des Club des Amis de la Nature (CAN) des établissements secondaires - Construction des parcs à bétail à Bardakeyel, Mbounga, Guerete, Djoumo, Bangli, Ballo, Kodogou - Reboisement des artères de l'espace urbain et les milieux publics (alentours du marché, établissements scolaires et services) - Création et aménagement des zones d'espace vert dans l'espace urbain communal et surtout les services de l'état ainsi que les cours d'école - Organisation d'une campagne de sensibilisation sur l'environnement et la protection de la nature - Sensibilisation des populations pour la construction et l'utilisation des latrines - Sensibilisation des populations sur effets du changement climatique - Sensibilisation des populations de tous les villages à l'utilisation des foyers améliorés - Organisation de stages de formation aux techniques de recyclage des déchets. - Organisation du concours du village/quartier/concession les plus propres, chaque année et primer les chefs de ces - Mise en place d'un système de collecte des ordures ménagères et création d'une fosse communautaire de dépôt d'ordures - Construction de 10 toilettes publiques à Barndaké-ville et Nakong-ville avec création d'un comité de gestion
02	Forêt et Faune	<ul style="list-style-type: none"> - Organisation de campagnes de sensibilisation contre les feux de brousse et l'exploitation abusive des ressources forestières - Création et Construction de 05 postes forestiers à Barndake, Kodogou, Ballo, Bangli, Ouro Garga - Plaidoyer pour l'affectation des cadres dans les 05 postes forestiers créés - Création d'une forêt communale - Création de 05 pépinières forestières à Ouro Dole, Padang, Mboulboujire, Mbere, Ouro Bobbo - Organisation des séances de sensibilisation sur les dégâts de

		<p>l'utilisation des ressources fauniques et floristiques</p> <ul style="list-style-type: none"> - Réhabilitation du poste forestier de Nakong - Acquisition de 03 motos pour le poste forestier de Nakong - Dotation du poste forestier de Nakong en armement
03	Agriculture et Développement durable	<ul style="list-style-type: none"> - Construction d'un poste agricole à Barndaké, Bangli, Ouro Sidikki, Tawoe, Hodango, Kodogou, Ngawa, Padang, guibjol, Ouro Galdima. - Construction d'un magasin de stockage des céréales à Malape, Ouro Siddiki, Kodogou, Ouro Garga, Dilo, Ngawa, Ballo, Taipé, Nakong Winde, Ouro Malloum, Mboumre, Ouro Koskori, Ouro Bobbo, Ndaou, Barndakeyel, Ouro Dole, Golombe, Padang, Guibjol, Kanke. - Plaidoyer pour la création et la construction de la délégation d'arrondissement - Affectation d'un chef de service de développement agricole - Organisation des campagnes de formation des agriculteurs sur les techniques culturales, la technique de conservation des produits post récoltes et les méthodes de lutte phytosanitaires - Dotation de tracteurs : Ouro Sidikki, Tawoe, Hodango, Kodogou, Ngawa, Barndakeyel, Guerete, Mayo Ngabbou, Kanke, Padang (02), guibjol (02), Ouro Galdima (02) - Dotation de charettes, tricyles et motopompes : Golombe (05 charettes et 05 motopompes), Padang (03 motopompes), Ouro Koskori (02 tricyles), Mboulboujire (02 tricyles) - Création et opérationnalisation d'un magasin d'intrants agricoles point de ravitaillement en produits phytosanitaires, engrais pesticides, semences améliorées et matériel agricole dans l'Espace urbain de Nakong et Barndake ... - Aménagement des pistes agricoles dans tous les villages de la commune - Vulgarisation des cultures de rentes spécifiques (gomme arabique) - Doter les agriculteurs de tous les villages des semences améliorées (riz, maïs, coton...) - réorganiser des GICS existants en coopératives - faciliter l'accès aux crédits agricoles dans l'espace communal - Dotation en moulin à concasser et écraser les céréales de : Malape, ouro siddiki, Tawoe, hodango, Ouro Galdima, Dilo, Ngawa, Ballo, Djoumo, taipé, patara, Nakon Winde (02), Ouro mallo (02), Mboumre, Ouro Koskori, Ndaou, Ouro dole, Guibdjol, Mbounga, Mbéré, Guerete, Mayo Ngabbou, Wafango, Djabawa, Kanke

5.4.4. RECAPITULATIF SUR LES CORPS DE METIER

Tableau : Synthèse des projets des corps de metier

Secteur	Activités
Élevage, Pêche et Industries Animales	<ul style="list-style-type: none"> - Création et opérationnalisation d'un service zootechnique et vétérinaire à Barndake, Nakong, Djoumo, Ballo - Appui à la structuration d'une coopérative d'éleveurs dans les localités suivantes : Bardakeyel, Mbounga, Guerete, Djoumo - Construction des parcs à bétail communautaire à Bardakeyel, Mbounga, Guerete, Bangli - Construction et équipement d'une ferme communautaire (volaille, porcherie, bœufs, chèvres, Porcs) à Bardakeyel, Mbounga, Guerete, Djoumo, Nakong, Bangli - Création d'un magasin de vente des tourtaux et produits vétérinaires à Nakong, Mbounga, Guerete, Djoumo, Ballo, Kodogou - Délimitation et traçage des pistes à bétail dans tous les villages de la commune de Barndake - Plaidoyer pour la Subvention des GICS d'éleveurs existants dans la commune de Barndake - Plaidoyer en vue de la mise sur pied d'un comité de lutte contre le vol des bœufs dans tous les villages - Création d'un marché à bétail à Bardakeyel, Mbounga, Guerete, Djoumo, Bangli, Ballo, Kodogou, Nakong winde - Réhabilitation du château d'eau - Construction de parcs vaccinogènes à Nakong et Bangli, Bardakeyel, Mbounga, Guerete, Djoumo, Ballo, Kodogou, Nakong winde - Construction d'un abattoir moderne au marché de Nakong Octroi de matériel de pêche moderne aux pêcheurs des villages proches des cours d'eau
Agriculture et	<ul style="list-style-type: none"> - Construction d'un poste agricole à Barndaké, Bangli, Ouro Sidikki, Tawoe, Hodango, Kodogou,

Secteur	Activités
Développement Durable	<p>Ngawa, Padang, guibjol, Ouro Galdima.</p> <ul style="list-style-type: none"> - Construction d'un magasin de stockage des céréales à Malape, Ouro Siddiki, Kodogou, Ouro Garga, Dilo, Ngwa, Ballo, Taipé, Nakong Winde, Ouro Malloum, Mboumre, Ouro Koskori, Ouro Bobbo, Ndaou, Barndakeyel, Ouro Dole, Golombe, Padang, Guibjol, Kanke. - Plaidoyer pour la création et la construction de la délégation d'arrondissement - Affectation d'un chef de service de développement agricole - Organisation des campagnes de formation des agriculteurs sur les techniques culturales, la technique de conservation des produits post récoltes et les méthodes de lutte phytosanitaires - Dotation de tracteurs : Ouro Sidikki, Tawoe, Hodango, Kodogou, Ngawa, barndakeyel, Guerete, Mayo Ngabbou, Kanke, Padang (02), guibjol (02), Ouro Galdima (02) - Dotation de charettes, tricycles et motopompes : Golombe (05 charettes et 05 motopompes), Padang (03 motopompes), Ouro Koskori (02 tricycles), Mboulboujire (02 tricycles) - Création et opérationnalisation d'un magasin d'intrants agricoles point de ravitaillement en produits phytosanitaires, engrais pesticides, semences améliorées et matériel agricole dans l'Espace urbain de Nakong et Barndake ... - Aménagement des pistes agricoles dans tous les villages de la commune - Vulgarisation des cultures de rentes spécifiques (gomme arabique) - Doter les agriculteurs de tous les villages des semences améliorées (riz, maïs, coton...) - réorganiser des GICS existants en coopératives - faciliter l'accès aux crédits agricoles dans l'espace communal - Dotation en moulin à concasser et écraser les céréales de : Malape, ouro siddiki, Tawoe, hodango, Ouro Galdima, Dilo, Ngawa, Ballo, Djoumo, taipé, patara, Nakon Winde (02), Ouro mallo (02), Mboumre, Ouro Koskori, Ndaou, Ouro dole, Guibdjol, Mbounga, Mbéré, Guerete, Mayo Ngabbou, Wafango, Djabawa, Kanke
Emploi et Formation Professionnelle	<ul style="list-style-type: none"> - Création d'un centre de formation aux petits métiers à Nakong, Barndake, Bangli, Kodogou - Création des SAR/SM à Nakong, Barndake, Bangli, Kodogou, Taïpe, Ndaou, ouro Gara, Mbere - Organisation de stages de formation aux petits métiers, au montage des projets, à la recherche de financements dans l'espace urbain (Nakong, barndake), Kodogou, bangli - Mise en place d'un centre d'information et d'orientation des jeunes à l'auto-emploi
PME, Economie Sociale et Artisanat	<ul style="list-style-type: none"> - Organisation de stages de formation aux techniques liées aux petits métiers (couture, mécanique auto, coordonnerie, vannerie, etc.) - Création d'un fonds d'appui aux PME locales Création d'un centre de formation aux métiers de l'artisanat locale
Commerce	<ul style="list-style-type: none"> - Construction d'autres marchés périodiques - Construire et aménager une vente à emporter et un magasin de stockage aux marchés de Nakong et de Barndake - Aménagement de l'abattoir de Nakong - Construction des infrastructures marchandes (hangars, boutiques) dans les 05 marchés existants - Construction de 04 blocs de latrine à 03 cabines dans le marché de Barndake - Construction de 02 points d'eau au marché de barndake - Infiltrer de plus en plus le marché global avec des produits camerounais pour combattre l'inflation due à l'utilisation du Naira nigérian
Travail et Sécurité Sociale	<ul style="list-style-type: none"> - Réalisation et multiplication d'un document synthèse du code du travail - Organisation des séances d'explication du code de travail - Organisation d'une campagne de sensibilisation des travailleurs sur le droit et la sécurité au travail - Mise en place d'un syndicat de travailleurs - Facilitation des procédures d'immatriculation et de formalisation de certaines activités - Sensibilisation des populations sur l'importance de l'affiliation à la sécurité sociale et le SMIG - Sensibilisation des acteurs sur les mécanismes de cotisation sociale et l'affiliation individuelle à la CNPS

5.4.5. RECAPITULATIF SUR LES COUCHES VULNERABLES

Tableau : Récapitulatif des microprojets relatifs aux couches vulnérables

N°	Secteur	Activités
	Affaires sociales	<ul style="list-style-type: none"> - Création d'une association des personnes handicapées dans Tous les villages - Regroupement des associations des personnes vulnérables en réseau pour défendre leurs intérêts communs et développer des activités permettant d'améliorer leurs conditions de vie - Vulgarisation des textes relatifs aux droits des personnes handicapée - Plaidoyer en vue de la création des centres d'alphabétisation et de formation professionnelle pour enfants en détresse - Réhabilitation des centres sociaux à Nakong, Barndake

	<ul style="list-style-type: none">- Pladoyer pour l'Exonération des enfants handicapés ou des parents handicapés des frais scolaires exigibles- Prise en compte des conditions d'accessibilité des couches vulnérables dans la construction des édifices publics- Construction des structures d'encadrement appropriées pour personnes vulnérables et orphelins- Facilitation de l'accès aux espaces de cultures et paiement éventuel des droits du mari en urgence (ex. : travailleurs)- Appui aux orphelins (vestimentaires, nutritionnels, scolaires, sanitaires...)- Identification et aides et secours aux personnes vulnérables en appareillages (tricycle, béquille, canne blanche, canne anglaise, prothèse auditive roulante)- Appui financier aux personnes vulnérables afin de leur permettre de mener des activités génératrices de revenus
--	---

5.5. ESQUISSE DU PLAN D'UTILISATION ET DE GESTION DES TERRES DE L'ESPACE COMMUNAL

Table N°15. Matrice de gestion des terres

Ressources naturelles	Localisation	Potentiel	Utilisateurs	Contrôleurs	Modes d'accès	Tendance	Problèmes / Contraintes	Actions à entreprendre
Terres cultivables	Dans tous les villages	Disponibilité de vastes espaces	Agriculteurs	Elites extérieures Chefs de famille Chefs des cantons (Lamibés), chefs des villages(Djaouro)	Acquisition par héritage, achat, location Accès libre	Perte progressive du couvert végétal Appauvrissement du sol Réduction de la fertilité sol (érosion progressive du sol, feux de brousse) Perturbation des saisons Inondation	-Mauvaises pratiques culturales -Surexploitation des espaces -Feux de brousse Dévastation des cultures par les bêtes et les parasites Manque de matériels et d'intrants agricoles	Délimitation des espaces agro pastoraux Immatriculation des terres -Restauration du sol par l'utilisation de la fumure organique pour une agriculture durable -Utilisation rationnelle des espaces par la pratique des jachères -Délimitation et sécurisation des espaces agricoles, -Mise en place des comités de gestion des espaces agricoles
Zone de pâturage	Faible superficie dissimilés dans les différents villages	Vastes espaces de pâturage -Fumier	Elevage	Populations	Accès libre	Dégradation des espèces floristiques	-Conflits agropastoraux, Occupation par les cultures, -Feux de brousse	-Officialisation et sécurisation des espaces de pâturage, -Mise en place des comités de gestion -Reboisement des espaces fourragers
Pierre	Sur les montagnes de Koskori , nakong Windé, Kodogou, Mbéré...	Disponible et énorme dans les localités citées	Constructeurs d'ouvrage d'art à Barndaké, NaKong	Commune de à Barndaké, NaKong		Potentiel encore inexploité	Insécurité dans les zones d'habitation proche des montagnes et faible structure de gestion	Mettre sur pied une gestion rigoureuse et sécuriser la carrière et les ressources

Ressources naturelles	Localisation	Potentiel	Utilisateurs	Contrôleurs	Modes d'accès	Tendance	Problèmes / Contraintes	Actions à entreprendre
Sable	Présent dans les cours d'eau à TAWOE, OURO SIDDIKI, NAKONG WINDE, KODOGOU, BALLO, OURO GARGA, PADANG (bénoué), GUERETE, GOLOMBE, DJAMTARI dans le Mayo joulouwol younoussa à MBERE,	Disponible et énorme dans les grands cours d'eau de Mayo Hourn, Tchiel, bénoué,	Tous les habitants du village désireux	Aucun contrôleur	Accès libre	Très faible utilisation et non contrôlée	Absence de carrière d'extraction du sable, Accès difficile dans les bassins	Création des carrières de sable
Bois (Commiphora africana et C. Pedunculata, Borassus aethiopicum; Dalbergia melanoxylon, Lannea frutifosa; Bombax costatum, Vitellaria paradoxa)	Dans les forêts de tous les villages	La forêt du PNF et des ZICs	Propriétaires terriens (bois de chauffe) Exploitants de bois sauvages, braconniers	Propriétaires terriens Chef du village Responsable des zones	Négociation avec les propriétaires et les chefs	Exploitation anarchique	Dégradation de la forêt Perte progressive du couvert végétal	Contrôler la coupe des arbres Vulgariser les techniques de reboisement Créer des forêts communautaires
Bois (Acacia, Baobab, Nimier, Tamarinier,)	Dans les zones d'habitation	Disponible	Tous les habitants des villages	Propriétaires privés	Gestion contrôlée	Forte demande des produits dérivés (fruits de baobab, huile de Nimier, tamarin)	Espèces en devenue insuffisante (augmentation de la population)	Créer la forêt communautaire
Bas-fonds	Le long des cours d'eau	-Poterie et briqueterie -Herbes de pâturage, -Terre fertile et propice pour le maraichage, la riziculture et les fruitiers - Sols utilisables en toutes saisons	Agriculture, Elevage Potier et Briqueterie	Chef des localités	Accès libre	Dégradation, baisse de la fertilité, érosion, inondation, pollution par les produits chimiques	Conflits agropastoraux, débats des cultures par les hippopotames,	-Aménagement et sécurisation des bas-fonds ; -Aménagement durable des pistes d'accès aux zones d'exploitation -Mise sur pied des comités de suivi et gestion durable
Collines	Dans les villages	-Produits	-Chasseurs ;	Aucun contrôleur	Libre	Dégradation	-Difficultés	-Organisation

Ressources naturelles	Localisation	Potentiel	Utilisateurs	Contrôleurs	Modes d'accès	Tendance	Problèmes / Contraintes	Actions à entreprendre
	Koskori , nakong Windé, Kodogou, Mbéré	forestiers non ligneux (tamarins, jujubes, etc.) Plantes médicinales -Pierres - Abrites les antennes téléphoniques	-Artisans de paille -Apiculteurs				d'accessibilités ; -Niches des malfaiteurs -Cachette des animaux prédateurs -Feux de brousse	concertée contre les feux de brousse et le déboisement des espèces floristiques
Forêt	Surtout dans les villages nakong winde, mbéré, Barndakeyel,Ouro Siddiki, Hodango,Mboumré	-Diversité de la flore et de la faune -Existence des plantes médicinales	-Chasse ; -Coupe de la paille et du bois -Agriculture et élevage		Libre	-Dégradation due aux (actions anthropiques dont la coupe abusive et la pratique de l'agriculture et l'élevage extensifs)	- Coupe anarchique du bois, -Aménagement des espaces pour l'agriculture -Aménagement des espaces pour habitations Extension des zones de pâturage	-Organisation des campagnes de sensibilisation des populations sur les conséquences de la déforestation ; -Création des bosquets et reboisement des espaces dégradés et en voie de dégradation ; -Mise sur pied des comités de suivi et de gestion des espaces -Renforcement du contrôle et application des mesures coercitives

Ecole publique groupe II de

6. PROGRAMMATION

6.1. TABLEAU DE SYNTHÈSE DES 08 MICROPROJETS PRIORITAIRES PAR VILLAGE

PROJETS PRIORITAIRES PAR VILLAGE

No	Village / Espace urbain	Rang des projets sociaux prioritaires					Rang des projets économiques prioritaires			Priorité des priorités	
		1 ^{ier}	2 ^{ème}	3 ^{ème}	4 ^{ème}	5 ^{ème}	1 ^{ier}	2 ^{ème}	3 ^{ème}	Intitulé du projet	Justification sélection
1.	MALAPE	Construction d'un forage équipé de pompe à motricité humaine	Construction et équipement d'un Bâtiment abritant le CSI à MALAPE	Couverture du village par le réseau électrique	Etude de la faisabilité Réhabilitation de la route Nakong – Malapé	Construction d'un bloc de 02 salles de classe à l'école publique de Malapé et équipement en tables bancs	Construction d'un magasin de stockage des céréales d'une capacité de 300 m3	Acquisition d'un moulin à écraser et à moudre les céréales	Acquisition d'un moulin à égrainage de maïs	Construction et équipement d'un CSI à MALAPE	Pour résoudre le problème de santé
		8 500 000	70 000 000	75 000 000	5 000 000	18 000 000	15000000	8000000	5000000		
2.	OURO SIDIKI	Construction d'un forage équipé de pompe à motricité humaine	Création et construction d'une école publique	Construction d'un Bâtiment abritant le centre de santé intégré	Etude de faisabilité Réhabilitation du tronçon de route Ouro Siddiki-Barndaké sur 15 km	Acquisition d'intrants agricoles et produits phytosanitaires	Acquisition d'un moulin à écraser et à concasser les céréales	Construction d'un magasin de stockage des céréales de capacité xx m3	Acquisition d'un tracteur	Création et construction d'une école publique	Pour résoudre le problème de scolarisation des jeunes
		8500000	40 000 000	70 000 000	5 000 000	5000000	8000000	15000000	25000000		
3.	TAWOE	Construction d'un bâtiment de 02 salles à l'EP de TAWOE	construction d'un forage équipé de pompe à motricité humaine à l'EP de TAWOE	Reprofilage de la route BARNDAKE-TAWOE sur 09 km	Acquisition de 100 tables bancs pour l'EP de TAWOE	Equipement des salles du CSI en lits d'hôpital et du matériel de laboratoire	Acquisition de 02 moulins à écraser et à concasser les céréales pr la communauté TAWOE	Acquisition de 02 tracteurs aux agriculteurs de TAWOE	Acquisition de semences améliorées (riz, maïs, arachide)	Acquisition de 02 moulins à écraser et à concasser les céréales	Pour faciliter la transformation locale des céréales en farine
		16 000 000	8 500 000	60 000 000	1500000	10000000	8000000	50000000	5000000		
4.	Hodango	Construction d'un forage équipé de pompe à motricité humaine	Construction d'un bloc de deux salles de classe à l'EP	Acquisition d'intrants agricoles et produits phytosanitaires	Electrification en BT sur un rayon de 4km du village Hodango	Construction d'un centre de promotion de la femme	Acquisition d'un moulin à concasser et à écraser les céréales	Construction d'un point d'abreuvement	Acquisition du village HODANGO d'un tracteur	Construction d'un forage	pour résoudre le problème d'eau potable

No	Village / Espace urbain	Rang des projets sociaux prioritaires					Rang des projets économiques prioritaires			Priorité des priorités	
		1 ^{ier}	2 ^{ème}	3 ^{ème}	4 ^{ème}	5 ^{ème}	1 ^{ier}	2 ^{ème}	3 ^{ème}	Intitulé du projet	Justification sélection
		8500000	16000000	5000000	750000000	35000000	8000000	5000000	25000000		
5.	Kodogou	Construction d'un bâtiment de deux salles de classe équipés en tables bancs avec blocs latrines à l'EP de Kodogou	Renforcer la capacité d'énergie électrique à Kodogou (passage du monophasé au triphasé)	Construction d'un atelier de menuiserie à l'EFA équipé en machines de menuiserie	Construction d'un système d'AEP à Kodogou	Construction d'un complexe sportif à Kodogou	construction d'un point d'abreuvement du bétail à Kodogou	Acquisition d'un tracteur pour les agriculteurs de Kodogou	Construction d'un magasin de stockage des céréales d'une capacité de 300 m3.	Construction d'un bâtiment de deux salles de classe équipés en tables bancs avec blocs latrines à l'EP de Kodogou)	L'éducation des enfants est la base du développement durable
		16000000	25000000	50000000	20000000	140000000	5000000	25000000	15000000		
6.	Ouro Garga	Construction d'un CSI à Ouro Garga	Réalisation d'un forage équipé de pompe à motricité humaine à Ouro Garga	Formation des femmes dans les domaines de couture, teinture et broderie	Construction d'un bloc de 02 salles de classe à Ouro Garga	construction d'une SAR/SM à Ouro Garga	Acquisition de 05 machines à coudre aux femmes de Ouro Garga	Construction d'un magasin de stockage des céréales d'une capacité 300 m3	Acquisition de 05 tricycles aux agriculteurs d'Ouro Garga	Construction d'un CSI à Ouro Garga	Pour pallier au problème de santé
		70 000 000	8500000	10000000	16000000	100000000	500000	20000000	15000000		
7.	Ouro GALDIMA	Création d'une Ecole Publique à ORO GALDIMA	Construction d'un forage équipé de pompe à motricité humaine à ORO GALDIMA	Création d'un CES à ORO GALDIMA	Réhabilitation de la route NAKONG – ORO GALDIMA	Etude de faisabilité en vue de l'Électrification de ORO GALDIMA avec la moyenne tension disponible à 02 km (NAKONG)	Construction d'un magasin de stockage des céréales d'une capacité 300 m3.	Acquisition d'un moulin à concasser et à écraser les céréales	Acquisition de deux tracteurs pour les agriculteurs de ORO GALDIMA	Création d'une Ecole Publique à Ouro Galdima	Pour pallier au problème de scolarisation des jeunes
		40 000 000	8500000	350000000	11 000 000	11 000 000	15000000	8000000	50000000		

No	Village / Espace urbain	Rang des projets sociaux prioritaires					Rang des projets économiques prioritaires			Priorité des priorités	
		1 ^{ier}	2 ^{ième}	3 ^{ième}	4 ^{ième}	5 ^{ième}	1 ^{ier}	2 ^{ième}	3 ^{ième}	Intitulé du projet	Justification sélection
8.	DJAMTARI	Construction d'un forage équipé de pompe à motricité humaine à Djamtari	Construction d'un centre d'alphabétisation à Djamtari	Construction d'un ouvrage de franchissement sur l'axe Djamtari – Ouro Babba (sur 5 m)	Construction d'un ouvrage de franchissement sur l'axe Djamtari – Ouro Garga (sur 6 m)	Réhabilitation de la route Djamtari Nakon	Création d'une embouche bovine	Création d'un point de vente des intrants et produits agricoles à Djamtari	Création d'une pépinière d'arbres fruitiers à Djamtari	Construction d'un forage à Djamtari	Pour résoudre le problème d'eau potable
		8500000	3000000	4000000	4000000		15000000	8 000 000	8 000 000		
9.	Dilo	construction d'un forage équipé de pompe à motricité humaine au niveau de la chefferie	Mise à la disposition du village de pépinières de plantes fruitières et reboisement du village	Etude de faisabilité de la réhabilitation de la route Dilo- Nakong (6km)	Création d'un poste d'état civil pour faciliter l'accès aux actes de naissance	Appui financier et matériel aux personnes vulnérables	Acquisition d'un moulin à concasser et à écraser les céréales	Acquisition des semences améliorées et des produits phytosanitaires	Construction d'un magasin de stockage des produits de capacité xx m3	Acquisition d'un moulin à concasser et à écraser les céréales	Pour faciliter la transformation locale des céréales en farine
		8500000	800000	4000000	12000000	10000000	8000000	5000000	15000000		
10.	NGAWA	Construction d'un centre de promotion de la femme	Acquisition en intrants agricoles	Construction d'un forage équipé de PMH	Electrification en BT sur un rayon de 4 km du village	Construction d'un centre de promotion des jeunes	Acquisition d'un moulin à concasser et à écraser les céréales	Acquisition d'un tracteur	Construction d'un magasin de stockage des céréales d'une capacité de 300 m3.	Acquisition d'un moulin à concasser et à écraser les céréales	Pour faciliter la transformation locale des céréales en farine
		30000000	5000000	8500000	30000000	10000000	8000000	25000000	15000000		
11.	BALLO	construction d'un forage équipé de pompe à motricité humaine	construction d'un CSI à BALLO	Création et construction d'une école primaire	Réhabilitation du tronçon de route Ballo – Tcharatché (14km)	Création, construction et équipement d'un centre de promotion de la femme et de la famille	Acquisition d'un moulin à concasser et à écraser les céréales	Construction d'un point d'abreuvement des animaux	Acquisition d'intrants agricole et produits phytosanitaires	construction d'un forage	Pour résoudre le problème d'eau potable

No	Village / Espace urbain	Rang des projets sociaux prioritaires					Rang des projets économiques prioritaires			Priorité des priorités	
		1 ^{ier}	2 ^{ème}	3 ^{ème}	4 ^{ème}	5 ^{ème}	1 ^{ier}	2 ^{ème}	3 ^{ème}	Intitulé du projet	Justification sélection
		8500000	70 000 000	200000000	100000000	35000000	500000	5000000	5000000		
12	DJOUMO	Construction d'un forage équipé de pompe à motricité humaine à LAINDE - DJOUMO	Sensibilisation et formation sur les techniques de potabilisation de l'eau	Acquisition de 120 tables bancs à l'école des parents de DJOUMO	Construction d'un centre d'alphabétisation fonctionnel	Etude de faisabilité sur la réhabilitation de la piste Bangli – Djoumo – Nakong	Acquisition d'un moulin à écraser et à moudre les céréales	Acquisition en intrants agricoles et produits phytosanitaires	Approvisionnement en produits vétérinaires et renforcement des capacités dans le domaine	Construction d'un forage à LAINDE - DJOUMO	Pour résoudre le problème d'eau potable
		8500000	3000000	1600000	100000000	5 000 000	5 000 000	5000000	5000000		
13	TAIPE	Création d'un centre d'état civil spécial	Plaidoyer pour l'affectation de 03 enseignants à l'EP de Taïpe	Création d'un SAR/SM	Construction d'une digue sur Mabarone	Création d'un CSI à TAIPE	Construction d'un magasin de stockage des céréales d'une capacité de 300 m3	Acquisition de 02 tracteurs aux agriculteurs de TAIPE	Acquisition d'un moulin à écraser et à moudre les céréales	Construction d'un magasin de stockage des céréales d'une capacité de xx m3.	Pour résoudre le problème d'électricité
		12000000	100 000	100 000	5000000	70 000 000	5000000	50000000	5000000		
14	PATARA	Construction de 03 forages équipés de pompe à motricité humaine à PATARA	Création d'un CSI à PATARA	Construction de 02 bâtiments de 02 salles de classe à l'EP de PATARA	Etude de faisabilité de reprofilage de la route BALLO – PATARA -TAWOE (10 km)	Création d'un centre d'état civil spécial	Etude de faisabilité en vue de l'Electrification du village	Acquisition d'un moulin à écraser et à moudre les céréales	Acquisition de semences améliorées (riz, maïs, arachide...)	Construction de 03 forages équipés de pompe à motricité humaine à PATARA	Pour résoudre le problème d'eau potable
		22 500 000	70 000 000	16000000	4000000	1000000	3000000	5000000	5000000		

No	Village / Espace urbain	Rang des projets sociaux prioritaires					Rang des projets économiques prioritaires			Priorité des priorités	
		1 ^{ier}	2 ^{ème}	3 ^{ème}	4 ^{ème}	5 ^{ème}	1 ^{ier}	2 ^{ème}	3 ^{ème}	Intitulé du projet	Justification sélection
15	NAKON WINDE	Construction d'un bâtiment de deux salles de classe à L'EP de NAKON WINDE	Acquisition de 120 tables bancs à l'EP de NAKON WINDE	Construction d'un forage équipé de PMH à l'EP de NAKON WINDE	Réalisation d'un forage au quartier Eglise EBG de NAKON WINDE	Etude de faisabilité en vue de l'électrification de NAKON WINDE	Construction d'un magasin de stockage des céréales d'une capacité de xx m3	Acquisition de produits phytosanitaires pour la coopérative de NAKON WINDE	Acquisition de 02 moulins à écraser et à moulinde les céréales	Construction d'un bâtiment de deux salles de classe à L'EP de NAKON WINDE	Pour résoudre le problème manque de salles de classe à l'EP
		16000000	1200000	8500000	850000	4000000	15000000	5000000	10000000		
16	OURO MALLOUM	Création d'un centre d'instruction de la jeunesse à Ouro Malloum	Aménagement du terrain de football de Ouro Malloum	Construction d'un radier sur la rivière Bobéro	Construction d'un forage équipé de pompe à motricité humaine à Ouro Malloum	Construction d'un ouvrage de franchissement entre Ouro Malloum et Bangli	Construction d'un magasin de stockage des céréales d'une capacité de 300 m3	Acquisition de 02 moulins à écraser et à concasser les céréales	Acquisition des tricycles pour les agriculteurs	Construction d'un forage Construction d'un magasin de stockage des céréales d'une capacité de xx m3 à Ouro Malloum	Pour résoudre le problème d'eau potable
		15000000	80000000	5000000	8500000	5000000	15000000	10000000	5000000		
17	MBOUMRE	construction d'un forage équipé de pompe à motricité humaine à MBOURE	Etude de faisabilité en vue de l'électrification de MBOUMRE	Aménagement des étangs pour la pisciculture au sud du village	Construction de 02 bâtiments de 04 salles au CSI de Bangli	construction et équipement d'une école primaire à MBOUMRE	Construction d'un magasin de stockage des céréales d'une capacité de 300 m3 à MBOUMRE	Acquisition en intrants agricoles, produits phytosanitaires, matériels de pêche et appui technique à la population active de MBOUMRE	Acquisition d'un moulin à concasser et à écraser les céréales	construction d'un forage équipé de pompe à motricité humaine à MBOURE	Pour pallier au problème d'eau potable
		8500000	4000000	10000000	16000000	40000000	15000000	5000000	5000000		

No	Village / Espace urbain	Rang des projets sociaux prioritaires					Rang des projets économiques prioritaires			Priorité des priorités	
		1 ^{ier}	2 ^{ème}	3 ^{ème}	4 ^{ème}	5 ^{ème}	1 ^{ier}	2 ^{ème}	3 ^{ème}	Intitulé du projet	Justification sélection
18.	OURO KOSKORI	construction d'un bâtiment de deux salles de classes équipées à L'EP de OURO KOSKORI	Acquisition de 200 chaises pour les cérémonies	Construction d'un ouvrage d'assainissement sur « illogolougya » à Ouro Koskori	Construction d'un ouvrage de franchissement sur « illogol Yeso » à Ouro Koskori	Acquisition de 100 tables bancs à l'EP de Ouro Koskori	Construction d'un magasin de stockage des céréales d'une capacité de 300 m3 à Ouro Koskori	Acquisition de moulins à concasser et à écraser les céréales	Acquisition de deux tricycles pour les agriculteurs de Ouro Koskori	construction d'un bâtiment de deux salles de classes équipées à L'EP de OURO KOSKORI	Pour résoudre le problème de manque de salles de classe à l'EP
		16000000	2000000	5000000	5000000	1200000	15000000	5000000	8000000		
19.	OURO BOBBO	Réhabilitation de l'axe Ouro Bobbo – Nakang (2 km)	Construction d'un CSI à OURO BOBBO	Etude de faisabilité en vue de l'électrification de OURO BOBBO	Acquisition du matériel et pièces de rechange pour le forage de OURO BOBBO	Création d'une pépinière forestière pour le reboisement de OURO BOBBO	Acquisition d'un moulin à concasser et à écraser les céréales	Création d'un point de vente des intrants agricoles	Construction d'un magasin de stockage des céréales d'une capacité de xx m3 à OURO BOBBO	Construction d'un CSI à OURO BOBBO	Pour résoudre le problème de santé
		2 000 000	70000000	4000000	500000	8000000	5000000	2000000	20000000		
20.	NDAOU	Etude de faisabilité en vue de l'électrification de NDAOU	Construction d'un CSI à NDAOU	construction d'un forage équipé de PMH à BAINAWA au nord de NDAOU	construction d'un bloc de deux salles de classes à L' école primaire de NDAOU	Construction d'un SAR/ SM à NDAOU	Acquisition d'un moulin à concasser et à écraser les céréales	Construction d'un magasin de stockage des céréales d'une capacité de 300 m3 à NDAOU	Acquisition en intrants agricoles, produits phytosanitaires, matériels de pêche et appui technique aux agriculteurs et éleveurs de NDAOU	Etude de faisabilité en vue de l'électrification de NDAOU	Pour résoudre le problème d'électricité
		4000000	70 000 000	8500000	16000000	100000000	5000000	20000000	5000000		

No	Village / Espace urbain	Rang des projets sociaux prioritaires					Rang des projets économiques prioritaires			Priorité des priorités	
		1 ^{ier}	2 ^{ième}	3 ^{ième}	4 ^{ième}	5 ^{ième}	1 ^{ier}	2 ^{ième}	3 ^{ième}	Intitulé du projet	Justification sélection
21	BARDA KEYEL	étude de faisabilité en vue de l'ouverture d'une route de 3km partant de BARDAKEYEL pour BANGLI	Construction d'un forage équipé de PMH à BARDAKEYEL	Etude de faisabilité en vue de l'électrification à moyenne tension de BARDAKEYEL	Acquisition en essences fruitières pour la mise en place d'un verger communautaire	Construction d'un centre d'alphabétisation	Acquisition en intrants agricoles, matériels et produits phytosanitaires.	Construction d'un magasin de stockage des céréales d'une capacité de 300 m3	Acquisition d'un tracteur	Acquisition en intrants agricoles, matériels et produits phytosanitaires.	Pour améliorer le rendement et la production agricole globale
		4000000	8500000	4000000	800000	10000000	5000000	15000000	25000000		
22	OURO DOLE	création d'un CSI à OURO DOLE	Aménagement de 02 puits à ciel ouvert à OURO DOLE	Construction d'un forage équipé de pompe à motricité humaine à OURO DOLE	Création d'une pépinière forestière pour le reboisement	Construction d'un ouvrage de franchissement entre OURO DOLE et MBOULBOUDIRE	Création d'un point de vente des intrants agricoles	Acquisition d'un moulin à concasser et à écraser les céréales	Construction d'un magasin de stockage des céréales d'une capacité de xx m3à	création d'un CSI à OURO DOLE	Pour résoudre le problème de santé
		70 000 000	2000000	8500000	8000000	5000000	2000000	5000000	15000000		
23	GOLOMBE	construction d'un bloc de deux salles de classes à L'EP de GOLOMBE	Acquisition des plantes pour le reboisement	Construction d'un forage au quartier Sarra	Construction d'un forage à PMH au quartier Lamordé	Construction d'un forage équipé de pompe à motricité humaine au quartier H	Construction d'un magasin de stockage des céréales d'une capacité de 300 m3 à GOLOMBE	Acquisition de porte-tout et 05 charrettes aux agriculteurs	Acquisition de 05 motos pompes aux agriculteurs	construction d'un bloc de deux salles de classes à L'EP de GOLOMBE	Pour résoudre le problème de manque de salles de classe à l'EP
		16000000	2000000	8500000	8500000	8500000	20000000	5000000	25000000		

No	Village / Espace urbain	Rang des projets sociaux prioritaires					Rang des projets économiques prioritaires			Priorité des priorités	
		1 ^{ier}	2 ^{ème}	3 ^{ème}	4 ^{ème}	5 ^{ème}	1 ^{ier}	2 ^{ème}	3 ^{ème}	Intitulé du projet	Justification sélection
24	PADANG	Acquisition de 160 tables bancs à l'EP de PADANG	Création d'une pépinière forestière pour le reboisement	Acquisition de tôles et de chevrons pour la réfection de l'EP de Padang	Etude de faisabilité sur l'aménagement de l'axe Barndake - Padang	Construction d'un forage équipé de pompe à motricité humaine au quartier Djalinyo	Construction d'un magasin de stockage des céréales d'une capacité de 300 m3 à PADANG	Acquisition de 03 motos pompes aux GIC	Acquisition de 02 tracteurs aux GIC	Acquisition de 160 tables bancs à l'EP de PADANG	Pour résoudre le problème de manque de tables bancs en classe à l'EP
		2000000	8000000	2000000	5 000 000	8500000	15000000	6000000	25000000		
25	OURO ARDO	Etude de faisabilité sur l'Electrification du village par la moyenne tension	Création et équipement d'un CSI à OURO ARDO	Etude de faisabilité pour le reprofilage de la route OURO ARDO – NAKONG (07 km)	construction et équipement de 02 salles de classe au CES de OURO ARDO	Aménagement d'un terrain de football	Acquisition de 03 moulins à moudre	Construction des hangars au marché	Acquisition d'un tracteur aux agriculteurs	Création et équipement d'un CSI à OURO ARDO	Pour résoudre le problème de santé
		3000000	7000000	65000000	19000000	60000000	20000000	15000000	15000000		
26	GUIBDJOL	Acquisition de 100 tables bancs à l'EP de	Construction d'un bâtiment de 02 salles de classe à l'EP de GUIBJOL	Construction d'un forage équipé de pompe à motricité humaine GUIBJOL centre	Etude de faisabilité pour l'électrification du village GUIBJOL	Création, construction et équipement d'un CSI à GUIBJOL	Acquisition d'un moulin à écraser et à moudre les céréales	Construction d'un magasin de stockage des céréales d'une capacité de 300 m3 à GUIBJOL	Acquisition d'un tracteur aux agriculteurs	Création, construction et équipement d'un CSI à GUIBJOL	Pour résoudre le problème de santé
		1200000	19000000	8500000	3 000 000	70 000 000	5000000	15 000 000	25 000 000		

No	Village / Espace urbain	Rang des projets sociaux prioritaires					Rang des projets économiques prioritaires			Priorité des priorités	
		1 ^{ier}	2 ^{ème}	3 ^{ème}	4 ^{ème}	5 ^{ème}	1 ^{ier}	2 ^{ème}	3 ^{ème}	Intitulé du projet	Justification sélection
27	GUERETE	construction d'un bloc de deux salles de classes équipées en tables bancs avec des latrines à L' EP de GUERETE	Etude de faisabilité en vue de l'Electrification du village GUERETE	Affectation du personnel au CSI de GUERETE	Construction d'un forage	Réhabilitation du tronçon e route GUERETE-MBOUNGA sur 3 km	Construction d'un point d'abreuvement pour le bétail	Acquisition du village GUERETE d'un tracteur	Acquisition d'un moulin à écraser et à moudre les céréales	construction d'un bloc de deux salles de classes équipées en tables bancs avec des latrines à L' EP de GUERETE	Pour résoudre le problème de manque de salles de classe à l'EP
		20000000	5 000 000	5000000	8500000	20000000	5000000	25000000	5000000		
28	MAYO NGABBOU	Création et construction d'un CSI à MAYO NGABBOU	Construction d'un forage équipé de pompe à motricité humaine	construction d'un bloc de deux salles de classes équipées en tables bancs avec des latrines à L' EP de MAYO NGABBOU	Etude de faisabilité en vue de l'Electrification du village MAYO NGABBOU	Création et construction d'un complexe sportif	Acquisition d'un moulin à concasser et à écraser les céréales	Construction d'un magasin de stockage des céréales d'une capacité de xx m3à	Acquisition du village MAYO NGABBOU d'un tracteur	Acquisition d'un moulin à concasser et à écraser les céréales	Pour faciliter la transformation locale des céréales en farine
		120000000	8500000	20000000	5 000 000	100000000	5000000	15000000	25000000		
29	WAFANGO	Construction d'un forage équipé de pompe à motricité humaine au quartier Lamordé	Etude de faisabilité en vue de la Construction d'un ouvrage de franchissement sur le Mayo Mbaféré	Construction d'un ouvrage de franchissement sur le Mayo Lest Djabbé	Acquisition de 160 tables bancs à l'EP de WAFANGO	construction d'un bloc de deux salles de classes à L' EP de WAFANGO	Acquisition d'un moulin à concasser et à écraser les céréales	Acquisition de 05 machines à coudre aux femmes de WAFANGO	Construction d'un magasin de stockage des céréales d'une capacité de 300 m3 à WAFANGO	Construction d'un forage équipé de PMH au quartier Lamordé	Pour résoudre le problème d'eau potable
		8500000	5000000	25000000	2000000	16000000	5000000	1000000	5000000		

No	Village / Espace urbain	Rang des projets sociaux prioritaires					Rang des projets économiques prioritaires			Priorité des priorités	
		1 ^{ier}	2 ^{ième}	3 ^{ième}	4 ^{ième}	5 ^{ième}	1 ^{ier}	2 ^{ième}	3 ^{ième}	Intitulé du projet	Justification sélection
30	DJABAWA	Construction d'un forage équipé de pompe à motricité humaine au quartier Ouda à DJABAWA	Construction d'un forage équipé de pompe à motricité humaine au quartier Massa à DJABAWA	Construction d'un forage équipé de PMH au quartier Toupouri à DJABAWA	construction d'un bâtiment de deux salles de classes à L'EP de DJABAWA	Construction d'un forage équipé de pompe à motricité humaine à l'EP de DJABAWA	Acquisition d'un moulin à concasser et à écraser les céréales	Acquisition en tracteur et outils modernes pour l'agriculture	Mise sur pied d'un champ fourager	Construction des forages à DJABAWA	Pour résoudre le problème d'eau potable
		8500000	8500000	8500000	16000000	8500000	5 000 000	30 000 000	5 000 000		
31	KANRE	construction d'un forage équipé de pompe à motricité humaine à KANRE	Création, construction et équipement d'une école publique à KANRE	Etude de faisabilité en vue de l'électrification de KANRE	construction d'un CSI à KANRE	Etude de faisabilité en vue de l'ouverture de la route KANRE – MAYA DABBOU	Construction d'un magasin de stockage des céréales	Acquisition des agriculteurs de KANRE d'un tracteur	Acquisition d'un moulin à concasser et à écraser les céréales	construction d'un forage à KANRE	Pour résoudre le problème d'eau potable
		8500000	50000000	4000000	120000000	4000000	5000000	25000000	5000000		
32	MBOULBOUJIRE	Construction d'un ouvrage d'assainissement entre OURO GARGA et MBOULBOUJIRE	Aménagement de la route OURO GARGA – MBOULBOUJIRE – OURO ARDO (4 km)	Réparation du forage équipé de PMH à MBOULBOUJIRE	Acquisition des pièces de rechange et du matériel d'entretien du forage	Création d'une pépinière forestière pour le reboisement	Acquisition du GIC NARRAL d'un moulin à concasser et à écraser les céréales	Acquisition d'une machine à écraser les arachides	Acquisition du GIC YIDE de 02 tricycles	Acquisition du GIC NARRAL d'un moulin à concasser et à écraser les céréales	Pour faciliter la transformation locale des céréales en farine
		5000000	28000000	1000000	500000	8000000	5000000	5000000	8000000		
33	MBOUNGA	Création, construction et équipement d'une école publique à MBOUNGA	construction d'un forage équipé de pompe à motricité humaine à MBOUNGA	Etude de faisabilité pour l'Electrification du village MBOUNGA	Etude de faisabilité en vue d'Ouverture de la route MOYOTIEL-MBOUNGA – GUERETE	Acquisition en intrants agricoles et produits phytosanitaires	Acquisition d'un moulin à concasser et à écraser les céréales	Acquisition du village MBOUNGA d'un tracteur	Construction d'un point d'abreuvement pour le bétail	Création, construction et équipement d'une école publique à MBOUNGA	Pour résoudre le problème de scolarisation des jeunes
		50000000	8500000	35000000	5 000 000	5 000 000	5000000	25000000	5000000		

No	Village / Espace urbain	Rang des projets sociaux prioritaires					Rang des projets économiques prioritaires			Priorité des priorités	
		1 ^{ier}	2 ^{ème}	3 ^{ème}	4 ^{ème}	5 ^{ème}	1 ^{ier}	2 ^{ème}	3 ^{ème}	Intitulé du projet	Justification sélection
34	MBERE	Transformation de l'école des parents en école publique	Construction et équipement de 06 salles de classe à l'EP de MBERE	Plaidoyer pour Affectation des enseignants qualifiés à l'EP de MBERE	Création d'un SAR/SM à MBERE	Mise sur pied d'un club des amis de la nature et création de la pépinière pour reboisement	Acquisition de MBERE d'un moulin à concasser et à écraser les céréales	Appui financier et matériel aux GIC et associations des agriculteurs	Mise à la disposition des agriculteurs des semences améliorées	Acquisition de MBERE d'un moulin à concasser et à écraser les céréales	Pour faciliter la transformation locale des céréales en farine
		5000000	48000000	100 000	100000000	2000000	5000000	5000000	3000000		
35	BAKASSI	construction d'un bloc de deux salles de classes à l'EP de BAKASSI	Construction d'un forage équipé de pompe à motricité humaine au quartier BAKASSI 1	Construction d'un forage équipé de pompe à motricité humaine au quartier BAKASSI 2	Acquisition de 200 tables bancs à l'EP de BAKASSI	Etude de faisabilité pour le reprofilage de la route NAKONG - BAKASSI	Construction d'un magasin de stockage des céréales de capacité xx m3 à BAKASSI	Acquisition de BAKASSI de 03 moulins à concasser et à écraser les céréales	Etude de faisabilité pour le reprofilage des pistes agricoles de BAKASSI (11km)	Acquisition de BAKASSI de 03 moulins à concasser et à écraser les céréales	Pour faciliter la transformation locale des céréales en farine
		16000000	8500000	8500000	2500000	4000000	5000000	15000000	4000000		
36	NAKONG	Construction d'une salle polyvalente des fêtes et de la culture	Extension du réseau électrique dans la ville	Création des jardins publics et espaces verts	Acquisition du matériel de travail pour l'enlèvement des ordures ménagères	Construction de 02 salles de classe à l'EP Bilingue de NAKONG	Construction d'un campement municipal de 40 chambres ventilées/climatisées	Appui aux artisans et aux groupes d'initiative pour le développement des PME	Plaidoyer pour la construction d'une scierie à NAKONG	Construction d'un campement municipal	pour favoriser le tourisme
		25 000 000	4 500 000	4 000 000	6 000 000	16 000 000	100 000 000	9 800 000			
37	BARNDAKE	Etude de faisabilité en vue de l'Electrification de la ville de Barndake	Création des jardins publics et espaces verts	Acquisition du matériel de travail pour l'enlèvement des ordures ménagères	Construction de 02 salles de classe à l'Ecole Maternelle de Barndaké	Construction d'une bibliothèque communale	Construction d'un campement municipal xx chambres ventilées/climatisées	Appui aux artisans et aux groupes d'initiative pour le développement des PME	Construction d'un centre multimédia communal	Electrification de la ville de Barndake	Pour résoudre le problème d'électricité
		5 000 000	4 000 000	6 000 000	16 000 000	25 000 000	100 000 000	9 000 000	30 000 000		

No	Village / Espace urbain	Rang des projets sociaux prioritaires					Rang des projets économiques prioritaires			Priorité des priorités	
		1 ^{ier}	2 ^{ième}	3 ^{ième}	4 ^{ième}	5 ^{ième}	1 ^{ier}	2 ^{ième}	3 ^{ième}	Intitulé du projet	Justification sélection
38.	LOUGGUERE MOUTE	Construction d'un forage équipé de PMH à Mouté II	Construction d'un bâtiment de 02 salles de classe à L'EP de LOUGGUERE MOUTE	Construction d'un ouvrage d'assainissement sur le Mayo Iloyel	Etude de faisabilité de délimitation des espaces pastoraux et agricoles	Construction d'un CSI à LOUGGUERE MOUTE	Construction d'un forage d'abreuvement	Acquisition des moulins à concasser et écraser les céréales	Acquisition de trois machines à coudre aux femmes de LOUGGUERE MOUTE	Construction d'un forage équipé de PMH à Mouté II	Pour résoudre le problème d'eau potable
		8500000	19 000 000	8500000	2500000	7000000	5000000	15000000	4000000	8500000	
39.	TCHARATCHE	Adduction d'eau potable (Etude de faisabilités)	Construction et équipement d'un CES bilingue	Construction de l'EPG2	Couverture du village par le réseau électrique	Ouverture d'une piste agricole Tchartché-Tawoi (8km)	Construction d'un magasin de stockage	Création d'une ferme communautaire	Création d'un étend de pisciculture	Adduction d'eau potable	résoudre le problème au selon la taille de la population
		50 000 000	40 000 000	180000000	750 000 000	18 000 000	15 000 000	10 000 000	15 000 000	8500000	
40.	BANLI	Construction de 01 école maternelle	Construction du marché périodique avec marché de bétail	Etude de faisabilité de l'aménagement de la route Bangli-Djoumo-Nakong (15 km) et Barndakeyel-Bangli (3 km)	Construction du poste agricole	Acquisition de 120 tables bancs à l'EP de Bangli	Construction du parc vaccinogène	Construction d'une ferme communautaire	Construction d'un parc à bétail avec étang piscicole		
		40 000 000	30 000 000	4 000 000	20 000 000	1800 000	40 000 000	25 000 000	40 000 000		
41.	BILASSI	construction d'un CSI à BILASSI	Construction d'un forage équipé de PMH à BILASSI	Etude de faisabilité de l'aménagement de l'axe Bilassi-Barndaké (linéaire 12 km)	Construction d'un centre d'alphabétisation à BILASSI	Acquisition de 60 table-bancs à l'EP BILASSI	Construction d'un magasin de stockage des céréales de 300 m ³	Acquisition d'un moulin à concasser et à écraser les céréales	Acquisition d'un tracteur pour les agriculteurs de BILASSI	construction d'un CSI à BILASSI	résoudre le problème d'eau potable
		70 000 000	8 500 000	5 000 000	50 000 000	1 800 000	15 000 000	5 000 000	15 000 000	70 000 000	

6.2. CADRE DES DEPENSES A MOYEN TERME (CDMT) DES PROJETS PRIORITAIRES

Intitule du projet	Localisation	Indicateurs de résultat	Période (Coût en milliers)			Respon sable	Partenaires	Coût Total (en milliers)	RESSOURCES FINANCIÈRES			Observation
			2015	2016	2017				Part commune	Autres contributions		
										Partenaire	Montant	
SECTEUR: Education de base												
Construction d'une école publique à Ouro Sidiki	OURO SIDIKI	Salles de classes construites				Commune de Barndaké et Inspection d'Arondissement Education de Base (I A E B)	BIP	40 000			40 000	
Construction et équipement d'un bâtiment 2 salles de classes à Tawé	Tawé	Salles de classes construites					BIP	21 050			21 050	
Construction et équipement d'un bâtiment 2 salles de classes à Hodango	Hodango	Salles de classes construites					BIP	21 050			21 050	
Construction et équipement d'un bâtiment 2 salles de classes à Kodogou	Kodogou	Salles de classes construites					BIP	21 050			21 050	
Construction et équipement d'un bâtiment 2 salles de classes à Wouro Galdima Abba	Wouro Galdima Abba	Salles de classes construites					BIP	21 050			21 050	
Construction et équipement d'un bâtiment 2 salles de classes à Nakong Winde	NAKONG WINDE	Salles de classes construites					BIP	21 050			21 050	
Construction et équipement d'un bâtiment 2 salles de classes à Ouro Koskori	OURO KOSKORI	Salles de classes construites					BIP	21 050			21 050	
Construction et équipement d'un bâtiment 2 salles de classes à Ndaou	NDAOU	Salles de classes construites					BIP	21 050			21 050	
Construction et équipement d'un bâtiment 2 salles de classes à Golombe	GOLOMBE	Salles de classes construites					BIP	21 050			21 050	
Réfection et équipement de salles de classe à l'EP de Padang	PADANG						BIP	4 500			4 500	
Construction et équipement d'un bâtiment 2 salles de classes à Guéreté	GUERETE	Salles de classes construites				BIP	21 050			21 050		
construction et équipement d'une école publique à MBOUNGA	MBOUNGA					BIP	40 000			40 000		
Construction et équipement d'un bâtiment 2 salles de classes à Mberé	MBERE	Salles de classes construites				BIP	21 050			21 050		

Intitule du projet	Localisation	Indicateurs de résultat	Période (Coût en milliers)			Respon sable	Partenaires	Coût Total (en milliers)	RESSOURCES FINANCIÈRES			Observation
			2015	2016	2017				Part commune	Autres contributions Partenaire	Montant	
Construction et équipement d'un bâtiment 2 salles de classes à Bakassi	BAKASSI	Salles de classes construites					BIP	21 050			21 050	
Construction et équipement d'un bâtiment 2 salles de classes à TCHARATCHE (Ngadamayo)	TCHARATCHE (Ngadamayo)	Salles de classes construites					BIP	21 050			21 050	
Réhabilitation des Salles de classe de Bangli	BANGLI							11 000			11 000	
SECTEUR: Eau et energie (Eau)												
Construction d'un forage à Ouro Garga	Ouro Garga	forage construite				Commune de Bamdaké et DAEPIA	BIP	8 500			8 500	
Construction d'un forage à Djamtari	Djamtari	forage construite					BIP	8 500			8 500	
Construction d'un forage à Dilo	Dilo	forage construite					BIP	8 500			8 500	
Construction d'un forage à NGAWA	NGAWA	forage construite					BIP	8 500			8 500	
Construction d'un forage à Ballo	Ballo						BIP	8 500			8 500	
Construction d'un forage à Lainde - Djoumo	LAINDE-DJOU MO	forage construite					BIP	8 500			8 500	
Construction d'un forage à Ouro-Malloum	OURO MALLOUM	forage construite					BIP	8 500			8 500	
Construction d'un forage à Bardakeyel	BARDAKEYEL	forage construite					BIP	8 500			8 500	
Construction d'un forage à Ouro Dolé	OURO DOLE	forage construite					BIP	8 500			8 500	
Construction d'un forage à Mayo Ngabbou	MAYO NGABBOU	forage construite					BIP	8 500			8 500	
Construction d'un forage à quartier Lamodé(WAFANGO)	WAFANGO	forage construite					BIP	8 500			8 500	
Construction d'un forage à Mayo Djabawa	DJABAWA	forage construite					BIP	8 500			8 500	
Construction d'un forage à Mayo Kanre	KANRE	forage construite					BIP	8 500			8 500	
SECTEUR: Agriculture												
Construction d'un magasin de stockage des céréales d'une capacité 5000 sacs de 100kg à Patara	PATARA	magasin de stockage construit				Commune de Bamdaké et DAADER	BIP	8 500			8 500	

Intitule du projet	Localisation	Indicateurs de résultat	Période (Coût en milliers)			Responsible	Partenaires	Coût Total (en milliers)	RESSOURCES FINANCIÈRES			Observation
			2015	2016	2017				Part commune	Autres contributions Partenaire	Montant	
Construction d'un magasin de stockage des céréales d'une capacité 5000 sacs de 100kg à Taïpe	TAIPE	magasin de stockage construit					BIP	20 000			20 000	
SECTEUR: Santé												
Construction et équipement d'un CSI à Guibjol	GUIBJOL	CSI construit				Commune de Barndaké et Chef de District de santé	BIP	70 000			70 000	
Construction et équipement d'un CSI à MALAPE	MALAPE	CSI construit					BIP	70 000			70 000	
Construction et équipement d'un CSI à Ouro Ardo	OURO ARDO	CSI construit					BIP	70 000			70 000	
SECTEUR: Travaux publics												
Aménagement de la route Nakong Ouro Bobbo(2 km)	OURO BOBBO	tronçon de route entretenu				Commune de Barndaké et Chef de Division TP	BIP	10 000			10 000	
Aménagement du tronçons Mboulbouldiré- Ouro Garga(4 km)	MBOULBOULDIRE	tronçon de route entretenu					BIP	20 000			100000	
SECTEUR: Forêt et Faunes												
Création d'une pépinière forestière pour le reboisement	OURO DOLE	plants disponibles				Maire chef de poste foret	BIP	10 000			10 000	
SECTEUR: Habitat et développement urbain												
Logements sociaux à Barndaké	BARNDAKE	Logements construits				Maire DDHDU	FEICOM/CF	200 000				
Construction cité de Nakong	NAKONG	Cité construites				Maire DDHDU	FEICOM/CF	200 000			200000	
Electrification de la ville de Barndake	BARNDAKE					Maire	DDHDU	100 000			100 000	
SECTEUR: Institution												
Construction d'un magasin à la Mairie	BARNDAKE	Magasin construit				Maire			20 000			
Installation de panneaux solaires pour alimentation énergétique de la mairie	BARNDAKE	Bureau alimenté				Maire		4 500				
Acquisition d'un véhicule	BARNDAKE	Véhicule acheté				Maire		29 000				
Extension des bureaux de la Mairie	BARNDAKE	Extension réalisée				Maire		25 000				

Intitule du projet	Localisation	Indicateurs de résultat	Période (Coût en milliers)			Responsible	Partenaires	Coût Total (en milliers)	RESSOURCES FINANCIÈRES			Observation
			2015	2016	2017				Part commune	Autres contributions		
										Partenaire	Montant	
Construction de 3 fourrières Barndaké(1), Tcharatche(1), Nakong(1)	Commune	Fourrières construites				Maire	DDCOM	14 400				
SECTEUR: Commerce												
Délimitation et Sécurisation de 03 marchés Barndaké, Tcharatche, Nakong	Commune	Marché Sécurisé				Maire	DDCOM	10 500				
SECTEUR: Elevage et industrie animale												
construction d'un Parc à bétail Nakong	NAKONG	Parc à bétail construit				Maire	DAEPIA	4 000	4 000			
construction d'un Parc à bétail, Tcharatche	TCHARATCHE	Parc à bétail construit						2 150	2 150			
SECTEUR: Domaines, cadastres et affaires foncières												
Procédure d'obtention des titres foncières du patrimoine de la commune (ex commune rurale Garoua)	Commune de BARNDAKE	titres foncières du patrimoine de la commune disponibles				Maire	DDCAAF	6 000	6 000			
TOTAL			414 000	255 000	474 000			1 332 650				

6.3. CADRE SOMMAIRE DE GESTION SOCIO ENVIRONNEMENTALE DU CDMT ET DU PIA

6.3.1. PRINCIPAUX IMPACTS ENVIRONNEMENTAUX POTENTIELS (MESURES D'OPTIMISATION OU D'ATTENUATION ENVISAGEABLES)

Le CDMT de la Commune de Barndaké contient des microprojets d'ordre infrastructurel (social, énergétique, hydraulique et routier) lesquels peuvent relativement affecter l'environnement et avoir une influence sur le plan social. Ces impacts environnementaux et sociaux les plus significatifs peuvent être positifs ou négatifs. Les mesures d'optimisation et d'atténuation envisageables des impacts environnementaux et sociaux liés à la mise en œuvre de ces projets pour les trois années prochaines sont formulées dans les tableaux suivants:

Table N°16. Impacts potentiels environnementaux des projets

Type de projet	Activités principales à impacts	Principaux impacts environnementaux positifs	Mesures d'optimisation	Principaux impacts environnementaux négatifs	Mesures d'atténuation
Microprojets de type construction d'infrastructures communautaires de base					
Construction d'une école publique à Ouro Sidiki, Construction et équipement d'un bâtiment 2 salles de classes à Tawé Construction et équipement d'un bâtiment 2 salles de classes à Hodango Construction et équipement d'un bâtiment 2 salles de classes à Kodogou Construction et équipement d'un bâtiment 2 salles de classes à Wouro Galdima Abba Construction et équipement d'un bâtiment 2 salles de classes à Nakong Winde Construction et équipement d'un bâtiment 2 salles de classes à Ouro Koskori Construction et équipement d'un bâtiment 2 salles de classes à Ndaou, Construction et équipement d'un bâtiment 2 salles de classes à Golombe, Construction et équipement d'un bâtiment 2 salles de classes à Guéreté, Construction et équipement d'une école publique à MBOUNGA, Construction et équipement d'un bâtiment 2 salles de classes à Mbere Construction et équipement d'un bâtiment 2 salles de classes à Bakassi Construction et équipement d'un bâtiment 2 salles de classes à TCHARATCHE (Ngadamayo) Construction de 02 magasins de stockage	- Terrassement pour implantation de chaque chantier et infrastructure - Travaux de maçonnerie (coulage des structures avec utilisation de bétonnière) - Travaux de menuiserie - Construction des latrines dans les écoles et autres établissements publics	- Disparition du couvert végétal due à la destruction des arbres sur le site de construction des infrastructures. - Destruction des espèces ligneuses - Fragilisation de la structure et de la texture du sol sur le site des travaux et réduction de la stabilité du sol - Accélération des érosions (pluviale et éolienne) sur le site ; Risque d'érosion des sols - Pollution de la couche superficielle du sol par les huiles de vidange - Pollution atmosphérique (élévation de la poussière, - Contamination des eaux des puits dans les alentours des latrines	- Reboisement des sites (Arbres adaptés) des ouvrages - Engazonner et mettre en place des plantes stabilisantes ou de bandes anti-érosives sur des pentes déstabilisées. - Réaliser des vidanges des engins/ véhicules dans les stations service, ou conserver les huiles de vidanges dans des récipients pour les stations de service - Respecter une distance d'au moins 50m du point d'eau pour la construction des latrines	- Le screening environnemental participatif et l'utilisation du formulaire d'examen environnemental en concertation avec le public .lors des études de faisabilité techniques et environnementale renforcent les systèmes de gouvernance locale. - Les infrastructures offrent un cadre de travail attrayant et convivial pour un rendement meilleur dans les services rendus.	- Instituer des comités de gestion et de protection de l'environnement dans chaque village - Sensibiliser et impliquer les populations dans le remplissage du formulaire du screening environnemental - Instaurer une journée hebdomadaire de la propreté pour contribuer au maintien de la convivialité de l'environnement de travail. - Instituer dans la commune un concours annuel du plus beau village

Type de projet	Activités principales à impacts	Principaux impacts environnementaux positifs	Mesures d'optimisation	Principaux impacts environnementaux négatifs	Mesures d'atténuation
des céréales d'une capacité 5000 sacs de 100kg à Patara, Taïpe Construction et équipement d'un CSI à Guibjol Construction et équipement d'un CSI à MALAPE Construction et équipement d'un CSI à Ouro Ardo Construction d'un magasin à la Mairie Construction de 3 fourrières Barndaké(1), Tcharatche(1), Nakong(1) Construction de logements sociaux à Barndaké Construction d'une cité à Nakong Extension des bureaux de la Mairie	plantation d'arbres pour brise-vent à près la construction des bâtiments	- Plantation d'essence non appropriée (comme l'eucalyptus dont les racines pourront fragiliser les structures des bâtiments et occasionner les fissurations les murs.	- Eviter la plantation très près des infrastructures construites, et privilégier les sapins dont les ports sont contrôlable		
Microprojets de type hydraulique					
Construction d'un forage à Ouro Garga Construction d'un forage à Djamtari Construction d'un forage à Dilo Construction d'un forage à NGAWA Construction d'un forage à Ballo Construction d'un forage à Lainde - Djoumo Construction d'un forage à Ouro- Malloum Construction d'un forage à Bardakeyel Construction d'un forage à Ouro Dolé Construction d'un forage à Mayo Ngabbou Construction d'un forage à quartier Lamodé(WAFANGO) Construction d'un forage à Mayo Djabawa Construction d'un forage à Mayo Kanre	- Implantation de nouveaux points d'eau - aménagement des lieux de captage et creusage des tranchées pour faire passer les canalisations d'eau et les drains - construction des margelles pour puits d'eau	- Risques de contamination et d'infiltration des eaux souillées - Risque d'envasement et de stagnation des eaux usées - Risque de pollution de l'eau depuis le point de captage - Pollution du point d'eau par les produits phytosanitaires, - Destruction des cultures pour faire passer les canalisations d'eau - Effets des eaux stagnantes (insalubrité) autour du point d'eau - Contamination de la source	- Bon choix des sites. - Maintenir les ouvrages à risques (latrines) à au moins 50 m du point d'eau - Bien concevoir ou exécuter l'ouvrage - Interdire les champs utilisant les produits phytosanitaires aux abords immédiats de l'ouvrage (maintenir une distance d'au moins 300 mètres) - Sécuriser le point de captage en le clôturant : - Associer toutes populations au projet en tenant des consultations publiques. - Construire une aire d'assainissement pour chaque point d'eau - Prévoir un espace	- Augmentation du nombre des points d'eau - Redynamisation des systèmes de gouvernance locale à travers le screening environnemental participatif ainsi que l'utilisation du formulaire screening environnemental impliquant l'avis du public - Diminution de la pression sur les ressources hydrauliques - La multiplication des points d'eau	- Mise en place des comités de gestion et établir les règles d'usage ainsi que le mécanisme de fonctionnement et d'entretien - Sensibilisation et implication du public dans le remplissage du formulaire du screening environnemental - Instaurer dans les écoles une journée hebdomadaire de la propreté et de lavage des mains avec du savon

Type de projet	Activités principales à impacts	Principaux impacts environnementaux positifs	Mesures d'optimisation	Principaux impacts environnementaux négatifs	Mesures d'atténuation
		par les eaux usées de la lessive - Risques d'inondation et de stagnation des eaux autour de l'ouvrage	pouvant servir de buanderie pour chaque point d'eau - Prévoir un réseau simplifié d'assainissement des eaux de pluie, y compris leur évacuation éventuelle dans un puits perdu et sécurisé	augmente la propreté et l'hygiène et par ricochet diminue le taux des maladies péri fécales	
	- Traitement de l'eau	- Risque d'intoxication des populations dû au mauvais dosage du chlore	- Respecter les prescriptions des spécialistes		
Microprojets de type structurant					
Aménagement de la route Nakong Ouro Bobbo(2 km) Aménagement du tronçons Mboulbouldiré-Ouro Garga(4 km) Création d'une pépinière forestière pour le reboisement Electrification de la ville de Barndake panneaux solaires alimentation énergétique de la mairie Véhicule Délimitation et Sécurisation de 03 marchés Barndaké, Tcharatche, Nakong construction d'un Parc à bétail Nakong - construction d'un Parc à bétail, Tcharatche	- construction des rigoles et canaux de ruissèlement - aménagement des voies avec rechargement - transport par camions des matériaux (pierres, latérite, ciment etc.) - Mise en place des câbles électriques	- -Ensablement du fait des eaux de ruissellement des parcelles fertiles dans les bas-fonds. - Erosion due à l'exploitation des zones d'emprunt - Risque d'embourbement - Impacts liés à la pollution des huiles usées et les poussières - Risque d'incendie	- Construire les rigoles en les orientant hors des parcelles cultivées. - Reboiser avec les arbres les zones d'emprunt de latérite - Installation des barrières de pluie. - Mettre en place des bacs de récupération des huiles de vidange, et les retourner aux entreprises spécialisées - Arroser en saison sèche dans les agglomérations - Interdiction des feux de brousse	- désenclavement des localités enclavées - Consolidation des systèmes de gouvernance locale à travers l'évaluation environnementale participative de même que l'utilisation du formulaire d'examen environnemental en impliquant la consultation du public	- créer des comités de route les doter en petits matériels, assurer la formation des membres des différents comités à mieux assumer leurs rôles. - Consolidation systèmes de gouvernance locale par l'évaluation environnementale participative et l'utilisation du FEE impliquant consultation public
Microprojets de type gestion des ressources naturelles					
Construction d'une carrière de production de pierres et de graviers dans la commune Création des pépinières forestières à Ouro Dolé	- Transport des ressources ainsi extraites (sable, pierres)	- Risque de pollution par les huiles usées et les poussières lors du transport des matériaux.	- Mettre en place des bacs de récupération des huiles de vidange, et les retourner aux entreprises	- L'évaluation environnementale participative en utilisant le	- Mettre sur pied dans chaque village concerné un Comité de

Type de projet	Activités principales à impacts	Principaux impacts environnementaux positifs	Mesures d'optimisation	Principaux impacts environnementaux négatifs	Mesures d'atténuation
		-	spécialisées - Arroser en saison sèche dans les agglomérations	formulaire d'examen environnemental	Protection de l'environnement (CPE)
	- Travaux d'extraction	- -Eboulement de terrain pouvant causer des accidents mortels.	- Respecter les règles de sécurité au chantier (port de masques, bottes,)	lors des consultations publiques peut contribuer à la prise de conscience sur la nécessité de conservation de la biodiversité dans les sites d'exploitation des carrières et pierres.	-
	- Terrassement pour l'implantation des plants	- Risque d'érosion du sol	- Reboisement des pentes perturbées		
	-	- Risque de pertes d'espèces ligneuses -	- Elaboration d'un plan simple de gestion des ressources communales		
	-	- Risques d'incendie des plants	- Sensibilisation des fumeurs		

6.3.2. PRINCIPAUX IMPACTS SOCIAUX POTENTIELS (MESURES D'OPTIMISATION OU D'ATTENUATION ENVISAGEABLES)

Table N°17. Impacts potentiels environnementaux des projets

Type de projet	Activités principales à impacts	Principaux impacts sociaux positifs	Mesures d'optimisation	Principaux impacts sociaux négatifs	Mesures d'atténuation
Microprojets de type construction d'infrastructures communautaires de base					
Construction d'une école publique à Ouro Sidiki	- Acquisition des sites de construction	- Risques de conflits liés à l'acquisition des terres pour la construction de nouveaux bâtiments - Risques d'expropriation	Négocier de façon concertée les sites des ouvrages..	- Flux croissant des élèves dû aux meilleures conditions d'études dans les écoles	- Prévoir une augmentation des tables-bancs dans les écoles
Construction et équipement d'un bâtiment 2 salles de classes à Tawé				- Aménager un espace adéquat pour la vente des aliments aux enfants dans les écoles	- Aménager un espace adéquat pour la vente des aliments aux enfants dans les écoles
Construction et équipement d'un bâtiment 2 salles de classes à Hodango		- déguerpissement des populations sur les sites de construction des infrastructures	- Obtenir l'acte de donation volontaire légalisé du propriétaire du site.	- Amélioration de l'engouement des parents, élève et enseignants pour les études.	- Prévoir la construction de nouvelles salles de classe
Construction et équipement d'un bâtiment 2 salles de classes à Kodogou				L'évaluation environnementale participative en utilisant le formulaire d'examen environnemental	
Construction et équipement d'un bâtiment 2 salles de classes à Wouro Galdima Abba	- Exécution des travaux de construction des infrastructures	- Prévalence du VIH/SIDA/IST dû à l'augmentation des revenus des populations et de la présence des travailleurs étrangers	- Intensifier la sensibilisation sur les dangers du VIH/SIDA/IST - sensibiliser et informer les personnes vivant dans les alentours de l'école		
Construction et équipement d'un bâtiment 2 salles de classes à Nakong Winde					
Construction et équipement d'un bâtiment 2 salles de classes à Ouro Koskori					
Construction et équipement d'un bâtiment 2 salles de classes à Ndaou					
Construction et équipement d'un bâtiment 2 salles de classes à Golombe					
Réfection et équipement de salles de classe à l'EP de Padang		- Risques d'accidents divers dans le chantier	- Isoler le chantier des élèves avec des contrevents ou exécuter les travaux pendant la période des vacances	lors des consultations publiques peu renforcer les systèmes de gouvernance locale	
Construction et équipement d'un bâtiment 2 salles de classes à Guéreté			- Mettre les panneaux de signalisation du chantier;		
construction et équipement d'une école publique à MBOUNGA			- Observer les règles élémentaires de sécurité (port de tenues appropriées, limitation de vitesse, etc.)		
Construction et équipement d'un bâtiment 2 salles de classes à Mbere					
Construction et équipement d'un bâtiment 2 salles de classes à Bakassi					
Construction et équipement d'un bâtiment 2 salles de classes à TCHARATCHE (Ngadamayo)					
Réhabilitation des Salles de classe de Bangli					
Construction d'un magasin de stockage des céréales d'une capacité 5000 sacs de 100kg à Patara					
Construction d'un magasin de stockage des		- Conflits sociaux avec les riverains suite aux dégâts	- Associer tous les voisins/riverains dès		

Type de projet	Activités principales à impacts	Principaux impacts sociaux positifs	Mesures d'optimisation	Principaux impacts sociaux négatifs	Mesures d'atténuation
céréales d'une capacité 5000 sacs de 100kg à Taïpe Construction et équipement d'un CSI à Guibjol Construction et équipement d'un CSI à MALAPE Construction et équipement d'un CSI à Ouro Ardo Construction d'un magasin à la Mairie Construction de 3 fourrières Barndaké(1), Tcharatche(1), Nakong(1) Construction de logements sociaux à Barndaké Construction d'une cité à Nakong - Extension des bureaux de la Mairie		causés par les élèves dans les parcelles voisines - Risque de déplacement et de réinstallation involontaire des populations avec perte d'activités et biens	la conception du projet - Construire des latrines dans les écoles, - Sécuriser le site - Arrêter et vulgariser les mesures de compensation des biens et cultures mis en cause - Activer le plan de recasement		
Microprojets de type hydraulique					
Construction d'un forage à Ouro Garga Construction d'un forage à Djamtari Construction d'un forage à Dilo Construction d'un forage à NGAWA Construction d'un forage à Ballo Construction d'un forage à Lainde - Djoumo Construction d'un forage à Ouro- Malloum Construction d'un forage à Bardakeyel Construction d'un forage à Ouro Dolé Construction d'un forage à Mayo Ngabbou Construction d'un forage à quartier Lamodé(WAFANGO) Construction d'un forage à Mayo Djabawa Construction d'un forage à Mayo Kanre	- choix du site du microprojet - exploitation de l'ouvrage	- Risques de conflits liés à l'acquisition des terres pour l'implantation du microprojet Conflits liés à l'utilisation, et au non pérennisation de l'ouvrage - Risque d'intoxication dû aux fautes techniques de dosage en chlore et	- Sensibiliser et informer les personnes touchées sur la nécessité du choix d'un site et les critères de choix. - Obtenir un acte de donation de terrain, signé du Chef du village et du propriétaire du site -Mettre en place un comité de gestion du projet incluant les femmes et établir les règles d'usage, ainsi que le mécanisme de fonctionnement, et d'entretien - Former le comité de gestion au dosage du chlore et à la bonne	- Augmentation de l'espérance de vie liée à la réduction des maladies d'origine hydrique	- mettre sur pied pour chaque adduction d'eau et dans chaque village concerné, un comité de gestion et d'entretien de l'adduction d'eau. - Construire davantage des points d'eau potable dans la Commune (puits, forages et sources)

Type de projet	Activités principales à impacts	Principaux impacts sociaux positifs	Mesures d'optimisation	Principaux impacts sociaux négatifs	Mesures d'atténuation
		mauvaises manipulations des ouvrages	manipulation des ouvrages		
		- Leadership autour de la gestion des ouvrages	- Mettre en place un comité de gestion de l'ouvrage y inclure les femmes et établir les règles d'usage, ainsi que le mécanisme de fonctionnement, et d'entretien de l'ouvrage		-
Microprojets de type structurant					
Aménagement de la route Nakong Ouro Bobbo(2 km) Aménagement du tronçons Mboulbouldiré- Ouro Garga(4 km) Création d'une pépinière forestière pour le reboisement Electrification de la ville de Barndake panneaux solaires alimentation énergétique de la mairie Véhicule Délimitation et Sécurisation de 03 marchés Barndaké, Tcharatche, Nakong - construction d'un Parc à bétail, Tcharatche	exécution des travaux préliminaires (layonnage , abattage et /ou élagage d'arbres pour travaux	Conflits sociaux lié au déguerpissement ou à l'empiètement des champs et destruction des cultures par la route	Associer les populations riveraines dès le début du projet et s'assurer de leur participation effective	-Amélioration des conditions de vie des populations liée à l'offre d'emploi temporaire (main d'œuvre qualifiée ou non) -baisse des cas de vol, d'agression et de grand banditisme dans les villages.	Mettre sur pied dans chaque village un Comité de Protection de l'environnement (CPE) -mettre sur pied un comité de gestion du projet -Recruter les prestataires de préférence dans l'espace communal pour valoriser/garantir la méthode HIMO
		-Augmentation de la prévalence des IST/VIH/SIDA.(Lié à l'augmentation des revenus des populations du fait des retombées de l'approche HIMO)	-Sensibiliser les populations riveraines et le personnel sur les IST et le VIH, et sur le braconnage, par des affiches et réunions Poser des affiches pour la prévention		
Microprojets de type gestion des ressources naturelles					
Construction d'une carrière de production	exploitation	-Conflit de gestion des	Organiser des	-Accroissement	-Identifier tous

Type de projet	Activités principales à impacts	Principaux impacts sociaux positifs	Mesures d'optimisation	Principaux impacts sociaux négatifs	Mesures d'atténuation
de pierres et de graviers dans la commune - Création des pépinières forestières	des ressources naturelles (sable et pierre)	sites d'exploitation des ressources naturelles (carrières de pierres) - Conflit domaniaux - Baisse des activités agricoles du fait de l'émigration des jeunes vers les zones d'exploitation des ressources naturelles qui procurent rapidement des revenus.	consultations publiques pour la vulgarisation et application des lois et textes régissant l'exploitation des carrières de pierres, sable et latérite - promouvoir la bonne gouvernance dans la gestion des conflits	des ressources d'investissement de la commune. - Développement accéléré de la Commune grâce au Flux des populations à la recherche d'emploi dans les sites d'exploitation des ressources minières.	les exploitants et propriétaires des sites d'exploitation en vue de la délimitation des zones propices à l'exploitation artisanale des carrières. (art.95 du décret N2002/648/PM du 26 mars 2002)

6.3.3. PLAN SOMMAIRE DE GESTION DE L'ENVIRONNEMENT

Table N°18. Plan sommaire de gestion environnemental

Nature des projets	Activités principales à impacts	Impacts environnementaux négatifs	Mesures environnementales d'atténuation	Acteurs de mise en œuvre	Périodes (d'exécution)	Acteurs de suivi	Coûts (FCFA)	Observations
Microprojets de type construction d'infrastructures communautaires de base								
Construction d'une école publique à Ouro Sidiki Construction et équipement d'un bâtiment 2 salles de classes à Tawé Construction et équipement d'un bâtiment 2 salles de classes à Hodango Construction et équipement d'un bâtiment 2 salles de classes à Kodogou Construction et équipement d'un bâtiment 2 salles de classes à Wouro Galdima Abba Construction et équipement d'un bâtiment 2 salles de classes à Nakong Winde Construction et équipement d'un bâtiment 2	Terrassement pour l'implantation de chaque chantier et de chaque infrastructure	Risque de perte des espèces ligneuses Disparition du couvert végétal due à la destruction des arbres sur le site de construction des infrastructures.	Reboisement des sites (Arbres adaptés) des ouvrages Bon choix des sites.	Maire, Entrepreneur	2015-2017	/DD EPNED/Commune,	Lors de l'étude de faisabilité technique et environnementale de chaque projet	Le coût y afférent doit être intégré dans les coûts du microprojet
		Risque d'érosion des	Engazonnement des	Entrepre	2015-	DD		

Nature des projets	Activités principales à impacts	Impacts environnementaux négatifs	Mesures environnementales d'atténuation	Acteurs de mise en œuvre	Périodes(d'exécution)	Acteurs de suivi	Coûts (FCFA)	Observations
salles de classes à Ouro Koskori Construction et équipement d'un bâtiment 2 salles de classes à Ndaou		sols Risque de réduction de la stabilité du sol	pentés perturbées	neur	2017	EPNED/Commune	Idem	idem
Construction et équipement d'un bâtiment 2 salles de classes à Golombe Réfection et équipement de salles de classe à l'EP de Padang Construction et équipement d'un bâtiment 2 salles de classes à Guéréte construction et équipement d'une école publique à MBOUNGA	Travaux de menuiserie et de maçonnerie	Risque de pollution atmosphérique (élévation de la poussière, Contamination de la couche superficielle du sol par les huiles de vidange)	Réaliser des vidanges des engins/ véhicules dans les stations service	Entrepreneur	2015-2017	DD EPNED/Commune	Idem	idem
Construction et équipement d'un bâtiment 2 salles de classes à Mbere Construction et équipement d'un bâtiment 2 salles de classes à Bakassi Construction et équipement d'un bâtiment 2 salles de classes à TCHARATCHE (Ngadamayo) Réhabilitation des Salles de classe de Bangli Construction d'un magasin de stockage des céréales d'une capacité 5000 sacs de 100kg à Patara Construction d'un magasin de stockage des céréales d'une capacité 5000 sacs de 100kg à Taïpe Construction et équipement d'un CSI à Guibjol Construction et équipement d'un CSI à MALAPE Construction et équipement d'un CSI à Ouro Ardo Construction d'un magasin à la Mairie Construction de 3 fourrières Barndaké(1), Tcharatche(1), Nakong(1) Construction de logements sociaux à Barndaké Construction d'une cité à Nakong Extension des bureaux de la Mairie	Construction des latrines dans les écoles et autres établissements publics	Contamination des eaux des puits traditionnels dans les alentours des latrines	Respecter une distance d'au moins 50m du point d'eau pour la construction des latrines	Maire	2015-2017	DD EPNED/Commune	Lors de l'étude de faisabilité technique et environnementale de chaque projet	Le coût y afférent doit être intégré dans les coûts du microprojet

Nature des projets	Activités principales à impacts	Impacts environnementaux négatifs	Mesures environnementales d'atténuation	Acteurs de mise en œuvre	Périodes (d'exécution)	Acteurs de suivi	Coûts (FCFA)	Observations
Microprojets de type hydraulique								
Construction d'un forage à Ouro Garga Construction d'un forage à Djamtari Construction d'un forage à Dilo Construction d'un forage à NGAWA Construction d'un forage à Ballo	Implantation de nouveaux points d'eau	Risques de contamination et d'infiltration des eaux souillées	Bon choix des sites. Maintenir les ouvrages à risques (latrines) à au moins 50 m du point d'eau	Maire/ Entrepreneur	2015-2017	DD EPNED/ Commune	Idem	idem
Construction d'un forage à Lainde - Djoumo Construction d'un forage à Ouro- Malloum Construction d'un forage à Bardakeyel Construction d'un forage à Ouro Dolé Construction d'un forage à Mayo Ngabbou Construction d'un forage à quartier Lamodé(WAFANGO) Construction d'un forage à Mayo Djabawa Construction d'un forage à Mayo Kanre	Aménagement des lieux de captage et creusage/creusement des tranchées pour mettre en place des drains et canalisations	Risque d'envasement et de stagnation des eaux usées Risque de pollution de l'eau depuis le point de captage	Bien concevoir ou exécuter l'ouvrage Eviter en amont du captage: les traitements phytosanitaires, le déboisement et l'enfouissement des corps d'animaux, l'implantation des tombes	Entrepreneur	2015-2017	DD EPNED/ Commune	Lors de l'étude de faisabilité technique et environnementale de chaque projet	Le coût y afférent doit être intégré dans les coûts du microprojet
	construction des margelles pour puits d'eau	Effets des eaux stagnantes (insalubrité) autour du point d'eau	Eliminer les eaux sales à travers la construction des rigoles Aménagement des puits perdus	Entrepreneur	2015-2017	DD EPNED/ Commune	Idem	idem
	Traitement de l'eau	Risque d'intoxication des populations dû au mauvais dosage du chlore	Respecter les prescriptions des spécialistes	Entrepreneur	2015-2017	DD EPNED/ Commune	Idem	idem
Microprojets de type structurant								
Aménagement de la route Nakong Ouro Bobbo(2 km) Aménagement du tronçons Mboulbouldiré-Ouro Garga(4 km) Création d'une pépinière forestière pour le reboisement Electrification de la ville de Barndake	Mise en place des câbles électriques	Risque d'incendie	Interdiction des feux de brousse	Entrepreneur	2015-2017	DD EPNED/ Commune	Idem	idem
	construction des rigoles et canaux de	Ensablement du fait des eaux de ruissellement des	Construire les rigoles en les orientant hors des parcelles cultivées	Maire/Entrepreneur	2015-2017	DD EPNED/ Commune	Idem	idem

Nature des projets	Activités principales à impacts	Impacts environnementaux négatifs	Mesures environnementales d'atténuation	Acteurs de mise en œuvre	Périodes (d'exécution)	Acteurs de suivi	Coûts (FCFA)	Observations
panneaux solaires alimentation énergétique de la mairie Véhicule Délimitation et Sécurisation de 03 marchés Barndaké, Tcharatche, Nakong construction d'un Parc à bétail Nakong construction d'un Parc à bétail, Tcharatche	ruissèlement	parcelles fertiles dans les bas-fonds.						
	aménagement des voies avec rechargement	Risque d'embourbement	Installation des barrières de pluie	Entrepreneur	2015-2017	DD EPNED/Commune)	Idem	idem
		Erosion due à l'exploitation des zones d'emprunt Risque de perte des espèces ligneuses	Engazonner les pentes perturbées Reboiser avec les arbres Remise en état des zones d'emprunt	Entrepreneur	2015-2017	DD EPNED/Commune	Idem	idem
	transport par camions des matériaux (pierres, latérite, ciment etc.)	Risque de contamination de la couche superficielle du sol par les huiles de vidange et les poussières	Mettre en place des bacs de récupération des huiles de vidange, et les retourner aux entreprises spécialisées Arroser en saison sèche l'itinéraire des travaux	Maire/Entrepreneur	2015-2017	DD EPNED/Commune	Idem	idem
Microprojets de type gestion des ressources naturelles								
Construction d'une carrière de production de pierres et de graviers dans la commune Création des pépinières forestières	Terrassement pour implantation	Risque d'érosion du sol	Reboisement des pentes perturbées	Entrepreneur	2015-2017	DD EPNED/Commune	Idem	idem
		Risque de pertes d'espèces ligneuses	Elaboration d'un plan simple de gestion des ressources communales	Entrepreneur	2015-2017	DD EPNED / Commune	Idem	idem
		Risques d'incendie du gazon	Sensibilisation des fumeurs	Maire ONG	2015-2017	DD EPNED/Commune	Idem	idem
	Transport par camions des plants	Risques de pollution de l'atmosphère par la poussière et les odeurs Contamination du sol de la nappe phréatique par les huiles de vidange	Faire un tri entre les déchets biodégradables et non biodégradables Créer une unité de recyclage des déchets biodégradables Réaliser des vidanges des engins/ véhicules dans les stations service	Entrepreneur	2015-2017	DD EPNED/Commune	Idem	idem

6.3.4. PLAN SOMMAIRE DE GESTION SOCIALE

Table N°19. Plan sommaire de gestion environnemental

Nature des projets	Activités principales à impacts	Impacts sociaux négatifs	Mesures sociales d'atténuation	Acteurs de mise en œuvre	Périodes d'exécution	Acteurs de suivi	Coûts (FCFA)	Observations
Microprojets de type construction d'infrastructures communautaires de base								
Construction d'une école publique à Ouro Sidiki, Tawé, Hodango, Kodogou, Wouro Galdima Abba, Nakong Winde, Ouro Koskori, Ndaou, Golombe Construction et équipement d'un bâtiment 2 salles de classes à Guéreté Construction et équipement d'une école publique à MBOUNGA Construction et équipement d'un bâtiment 2 salles de classes à Mbere	-Transport de matériaux de construction ; -Installation du chantier ; -Déblayage du site (fouille des fondations);	Risques liés à l'acquisition des terres pour l'implantation des projets	-Sensibiliser et informer les personnes touchées sur la nécessité d'un site et les critères de choix ; -Obtenir un acte de donation foncière signé du Chef du village et du propriétaire du site	Consultant chargé du montage des projets ; Bénéficiaires des projets	2016-2018	Sectoriel concerné ; PNDP ; Conseil municipal ; Comité de suivi du PCD	PM	Le coût y afférent doit être intégré dans les coûts du micro projet
Construction et équipement d'un bâtiment 2 salles de classes à Bakassi Construction et équipement d'un bâtiment 2 salles de classes à TCHARATCHE (Ngadamayo) Construction d'un magasin de stockage des céréales d'une capacité 5000 sacs de 100kg à Patara	-Tournage du béton ; -Crépissage -peinture -Tôlage	Risques de déplacement involontaire et de réinstallation	-Informers les personnes touchées; -Dénombrer les personnes / ménages affectés, évaluer et compenser leurs biens	Exécutif municipal Consultants en charge du projet	Avant exécution des travaux	DDAS ; PNDP ; Conseil municipal ; CCSE du PCD	Risques de déplacement involontaire et de réinstallation	
Construction d'un magasin de stockage des céréales d'une capacité 5000 sacs de 100kg à Taïpe Construction et équipement d'un CSI à Guibjol Construction et équipement d'un CSI à MALAPE	Risques d'augmentation de la prévalence des IST/VIH/SIDA	- Sensibiliser les populations riveraines et le personnel sur les IST et le VIH/SIDA par des affiches et réunions	-COSA -District de santé	2016-2018	Conseil CM, CCSE	PM	Risques d'augmentation de la prévalence des IST/VIH/SIDA	idem
Construction et équipement d'un CSI à Ouro Ardo Construction d'un magasin à la Mairie Construction de 3 fourrières Barndaké(1), Tcharatche(1), Nakong(1) Construction de logements sociaux à Barndaké Construction d'une cité à Nakong Extension des bureaux de la Mairie	Risque d'insécurité pour les personnes et les biens	Mettre des panneaux de signalisation dans les chantiers ; Respecter les règles de sécurité.	Consultants en charge du montage du projet	2016-2018	DDEPN DD ; CM ; Copil	PM	idem	

Nature des projets	Activités principales à impacts	Impacts sociaux négatifs	Mesures sociales d'atténuation	Acteurs de mise en œuvre	Périodes d'exécution	Acteurs de suivi	Coûts (FCFA)	Observations
Microprojets de type hydraulique								
Construction d'un forage à Ouro Garga Construction d'un forage à Djamtari Construction d'un forage à Dilo Construction d'un forage à NGAWA Construction d'un forage à Ballo	Implantation de nouveaux points d'eau	Risque d'intoxication due au mauvais dosage du chlore	-Mise en place des sous-comités de vigilance, nettoyage et cartonnage des alentours des ouvrages ; construction des clôtures autour de l'ouvrage	Consultants Bénéficiaires du projet	Au cours de l'exécution des travaux	PNDP ; Conseil municipal ; Comité de suivi du PCD	PM	idem
Construction d'un forage à Lainde - Djoumo Construction d'un forage à Ouro- Malloum Construction d'un forage à Bardakeyel Construction d'un forage à Ouro Dolé	Aménagement des lieux de captage et creusage/creusement des tranchées pour mettre en place des drains et canalisations	Risque de conflits liés à l'utilisation et au non pérennisation de l'ouvrage	-Mettre en place un comité de gestion du projet incluant les femmes et établir les règles d'usage ainsi que le mécanisme de fonctionnement et d'entretien	Consultants en charge des projets	Après exécution des travaux	Conseil municipal ; Comité de suivi du PCD	PM	
Construction d'un forage à Mayo Ngabbou Construction d'un forage à quartier Lamodé(WAFANGO) Construction d'un forage à Mayo Djabawa Construction d'un forage à Mayo Kanre	construction des margelles pour puits d'eau	Risque de pollution du point d'eau par les produits phytosanitaires et latrines	-Interdire les champs utilisant les produits phytosanitaires aux abords immédiats de l'ouvrage (maintenir une distance d'au moins 300 mètres); -Maintenir les latrines à 50 m au moins du point d'eau	DAADER Bénéficiaires du projet	2016-2018	DDEPNDD PNDP ; CM, CCSE	Idem	idem
		Risque de perturbation de la qualité de l'eau	-Procéder régulièrement au traitement physico-chimique de l'eau	Bénéficiaires du projet	-	DDEPNDD DDEE. CM;Copil	-	
		Risques de contamination et d'infiltration des eaux sales ou boueuses	-Sécuriser le point d'eau en le clôturant : impermeabiliser les alentours par le	Consultants en charge de l'exécution	2016-2018	DDEPNDD PNDP ; CM ; Copil	PM	-

Nature des projets	Activités principales à impacts	Impacts sociaux négatifs	Mesures sociales d'atténuation	Acteurs de mise en œuvre	Périodes d'exécution	Acteurs de suivi	Coûts (FCFA)	Observations
			carrelage ou pierres maçonnés	des projets				
		Risques d'accident dus aux travaux	-Mettre les panneaux de signalisation du chantier; -Observer les règles élémentaires de sécurité -Sécuriser le site	Consultants en charge de l'exécution des projets	2016-2018	DDEPNDD PNDP ; CM ; CCSE	PM	-Mettre les signalisations du chantier;
Microprojets de type structurant								
Aménagement de la route Nakong Ouro Bobbo(2 km) Aménagement du tronçons Mboulbouldiré-Ouro Garga(4 km) Création d'une pépinière forestière pour le reboisement Electrification de la ville de Barndake panneaux solaires alimentation énergétique de la mairie Véhicule Délimitation et Sécurisation de 03 marchés Barndaké, Tcharatche, Nakong construction d'un Parc à bétail Nakong construction d'un Parc à bétail, Tcharatche	Installation du chantier -Transport du matériel -Mise en place des trous -Installation des poteaux électriques -Installation du courant électrique	Risques de conflits liés à l'utilisation et à la non pérennisation de l'ouvrage Risque d'augmentation de la prévalence des IST/VIH/SIDA	Mettre en place un comité de gestion du projet et établir les règles d'usage, ainsi que le mécanisme de fonctionnement et d'entretien y compris le coût d'abonnement	Consultants en charge des projets	Après exécution des travaux	Conseil municipal ; Comité de suivi du PCD	PM	
		Risques d'accident liés aux travaux	-Mettre les panneaux de signalisation du chantier; -Observer les règles élémentaires de sécurité	Consultants en charge de l'exécution des projets	2016-2018	DDEPNDD PNDP ; CM, CCSE		
		Pollution auditive par le bruit lié au fonctionnement du groupe électrogène	-Acheter les groupes équipés de dispositif antibruit ; -Sécuriser le groupe	Consultants en charge de l'exécution	2016-2018	DDEPNDD PNDP ; CM, CCSE		

Nature des projets	Activités principales à impacts	Impacts sociaux négatifs	Mesures sociales d'atténuation	Acteurs de mise en œuvre	Périodes d'exécution	Acteurs de suivi	Coûts (FCFA)	Observations
			dans un local aménagé à cet effet ; -Eviter d'installer le groupe aux abords immédiats des habitations et/ou des services publics.	des projets				
		Risques sur la sécurité des personnes	- Respecter les normes techniques de construction ou installation des infrastructures	Consultant en charge du montage du projet	2016-2018	DDEPNDD CM, CCSE		
		Risque de destruction des exploitations agricoles	- Compenser les personnes affectées/touchées	Exécutif municipal	2016-2018	DAADER; Ss préfet; CM, CCSE		
Microprojets de type gestion des ressources naturelles								
Construction d'une carrière de production de pierres et de graviers dans la commune Création des pépinières forestières	Terrassement pour implantation	Risque d'érosion du sol	Reboisement des pentes perturbées	Entrepreneur	2015-2017	DD EPNED/ Commune	Idem	idem
		Risque de pertes d'espèces ligneuses	Elaboration d'un plan simple de gestion des ressources communales	Entrepreneur	2015-2017	DD EPNED/ Commune	Idem	idem
		Risques d'incendie du gazon	Sensibilisation des fumeurs	Maire ONG	2015-2017	DDEPNED/ Commune	Idem	idem
	Transport par camions des plants	Risques de pollution de l'atmosphère par la poussière et les odeurs Contamination du sol de la nappe phréatique par les huiles de vidange	Faire un tri entre les déchets biodégradables et non biodégradables Créer une unité de recyclage des déchets biodégradables Réaliser des vidanges des engins/ véhicules dans les stations service	Entrepreneur	2015-2017	DD EPNED/ Commune	Idem	idem

6.4. PLAN D'INVESTISSEMENT ANNUEL

6.4.1. RESSOURCES MOBILISABLES ET ECHEANCES

La validation du plan stratégique (cadres logiques) a conduit le Maire à la présentation des ressources mobilisables pour le financement des investissements 2015. Un tableau des ressources de la Commune a été élaboré présentant les sources de financement et les circuits de mobilisation de ressource : Le montant global du plan de campagne de l'exécutif municipal a été estimé, ainsi que les ressources du BIP (Budget d'investissement public), du FEICOM et l'allocation PNDP. C'est sur la base de la somme estimative totale disponible pour la première année de mise en œuvre du PCD que la programmation ont été réalisées.

Table N°20. Ressources mobilisables et échéances

SOURCES DE FINANCEMENT	MONTANT <i>En milliers</i>	DOMAINE/SECTEUR/AUTRE	STRATEGIE DE MOBILISATION	UTILISATION		ECHEANCES
				Intitulé	Fonctionnement investissement	
PNDP	48 827 000	- Elevage, peche et industrie animale - Commerce	Eligibilité	Construction de 01 forage à l'aire d'abatage de Barndaké Construction de 01 aire d'abatage à Barndaké Construction de 01 forage pastoral à pompe	X	2015
BIP	63 388 584	- Education de base - Travaux publics	Financement de l'état	Entretien routier Construction de 02 salles de classe à Louguéré Mouté Equipement de 02 salles de classe - Equipement en bureau de maître	X	2015
Budget d'Investissement Communal (BIC)	28 298 424	- Education de base - Environnement et protection de la nature - Environnement et protection de la nature - Eau et énergie	Recouvrement	Réhabilitation de 01 salle de classe à l'EP Mayo Gabbou Réhabilitation de 01 salle de classe à l'EP Nakong Windé Octroi de 60 tables bancs aux écoles de la commune Construction d'un bloc latrine à à 6 compartiments à l'EP de Guéréte Construction d'un bloc de 02 latrines à l'EP de Tcharatché Gadamayo Construction d'un bloc de 02 latrines au marché de Tcharatché - Construction d'un bloc de 02 latrines au marché de Barndaké	X	2015
TOTAL	140 514 008					

SOURCES DE FINANCEMENT	MONTANT <i>En milliers</i>	DOMAINE/SECTEUR/AUTRE	STRATEGIE DE MOBILISATION	UTILISATION		ECHEANCES	
				Intitulé	Fonctionnement		investissement
FEICOM	61 000 000	- Education de base	Convention	Construction et équipements Salles de classes			2016
FEICOM	89 000 000	- Institution communale - Education de base		Achat véhicule Construction et équipements Salles de classes			2016
FEICOM/CF	200 000 000	- Habtat et developpement urbain		Construction de 30 logements sociaux			2016
BIP	75 000 000	- Education de base - Travaux publics	Financement de l'état	- Construction et équipements Salles de classes - Entretien routier		X	2016
Budget d'Investissement Communal (BIC)	30 000 000	- Education de base - Environnement et protection de la nature - Environnement et protection de la nature - Eau et énergie	Recouvrement	- Construction et équipements Salles de classes - Réfection des écoles et équipements - Extension des bureaux de la commune	X		2016
Mobilisation forêt et faune	5 000 000	-					2016
Ressources transférées	10 000 000	-					2016
TOTAL	470 000 000						

Table N°21. Programmation annuelle des projets prioritaires (2015)

PROJET/ACTIONS RETENUES	LIEU	COUT TOTAL <i>En milliers</i>	SOURCES DE FINANCEMENTS				ACTEURS	INDICATEURS
			PARTENAIRES		COMMUNE			
			Dénommin	Montant	Espèces	Nature		
SECTEUR: Education de base								
Equipelement en bureau de maître	Mayo Gabbou	250	BIP	250			MAIRE	salle de classe rénovée
Réhabilitation d'une salle de classe à l'Ecole Publique de Mayo Gabbou	Mayo Gabbou	4 899	BIC		4 899		Maire	salle de classe rénovée
Réhabilitation d'une salle de classe à l'Ecole Publique de Nakong Windé	Nakong Windé	4 800	BIC		4 800		Maire	salle de classe rénovée
Octroi de 60 tables bancs aux écoles de la commune	commune	1 800	BIC	1800			Maire	
Construction de 02 salles de classe + latrines à l'EP Louguéré Mouté	Louguéré Mouté	19 000	BIP	16 000			Maire	salles de classe construites
SECTEUR: Eau et énergie (eau et assainissement)								
Construction d'un bloc latrine à à 6 compartiments à l'EP de Guéréte	Guéréte	4 900	BIC		4 900		Directeur	salles de classe construites
Construction d'un bloc de 02 latrines à l'EP de Tcharatché Gadamayo	Tcharatché Gadamayo	3 500	BIC		3 500		Directeur	salles de classe construites
Construction d'un bloc de 02 latrines au marché de Tcharatché	Tcharatché	4 900	BIP		4 900		Directeur	salles de classe construites
Construction d'un bloc de 02 latrines a EP Barndaké	Barndaké	3 500	BIP		3 500		Directeur	salles de classe construites
Construction d'un bloc de 02 latrines à l'aire d'abatage de Barndaké	Barndaké	1 657	PNDP	16570			Directeur	tables bancs acquises
Construction de 01 forage à l'aire d'abatage de Barndaké	Barndaké	7 486	PNDP				Maire	
Construction de 01 forage pastoral à pompe solaire à Ouro ardo Bello	Ouro ardo Bello	16 118	PNDP				Maire	
Construction d'un forage pastoral à zone du Houroum		7 903						
SECTEUR: Elevage, pêches et industries animales								
Construction de 01 aire d'abatage à Barndaké	Barndaké	20 370	PNDP	5 000			Maire	rapport de suivi des investissements dispo
Délimitation des espaces agro pastoraux à Houroum		3 775						
SECTEUR: Agriculture								
Matérialisation de l'espace agro-pastoral zone Houroum	Houroum	3 774	BIP	1 500			Maire	bureau équipé
Construction d'un magasin de stockage de denrée agricole à Tcharatché	COMMUNE DE POLI	15 623	PNDP	115 623			MAIRE	1km de route en terre réfectionné
SECTEUR: Travaux publics								
Entretien routier		27 777	FEICOM	27777000			Maire	
TOTAL		152 031						

6.4.2. PLAN OPERATIONNEL EN FAVEUR DES PERSONNES VULNERABLES

Présentation du plan opérationnel en faveur des personnes vulnérables

L'élaboration des PCD prévoit, selon la démarche du PNDP, une étape distincte d'élaboration d'un plan opérationnel en faveur des populations vulnérables. Les personnes vulnérables identifiées dans la commune de Barndaké sont : les personnes handicapées (PH), les personnes très âgées (PTA), les orphelins simples de parents morts naturellement, les orphelins et enfants rendus vulnérables par le SIDA (OEV), les grands malades, (sidéens), les enfants abandonnés et les enfants travailleurs (en très petit nombre).

- Ces différentes couches vulnérables rencontrent des problèmes dont quelques uns sont les suivantes :
- Insuffisance d'encadrement
- Oisiveté
- Accès difficiles aux services et infrastructures publiques
- Difficulté de réinsertion des personnes du troisième âge

Le problème majeur reste la difficulté d'accès aux services sociaux de qualité du fait déjà d'un manque criard de personnel et des moyens d'action et les besoins urgents s'inscrivent dans.

- 1) La mobilisation des pouvoirs publics pour la construction et l'équipement d'un centre social à Barndaké .
- 2) le plaidoyer pour l'affectation d'un personnel stable.

Table N°22. plan opérationnel en faveur des populations vulnérables

Activités	Indicateur de résultat	Période d'exécution(Année 2015)												Responsable et collaborateur	Coûts estimatifs	Source de financement		
		A	M	J	J	A	S	O	N	D	J	F	M					
Actualisation de la liste des personnes vulnérables (personnes handicapées, personnes âgées, orphelins et enfants rendus vulnérables par le Sida, Grands malades, Enfants en conflit avec la loi	Liste actualisée des personnes de la commune															- DDAS-Bénoué -Commune de Barndaké -Organisations locales d'encadrement des personnes vulnérables -INS (institut National de la Statistique)	1 000 000	-BIP - Budget communal Autres partenaires
Amenagement des bureaux du centre sociale deBarndaké	-bureaux aménagés															-Commune de Barndaké -Sous-préfet de Barndaké	8000 000	- BIP - Budget communal Autres partenaires
-Organisation d'un séminaire de formation des personnes vulnérables en gestion des activités génératrices de revenus	-Séminaire atelier programmé et réalisé															-Commune de Barndaké -Autres partenaires	2 000 000	- BIP - Budget communal Autres partenaires
Acquisition des appareillages pour les personnes handicapées de la commune de Barndaké.	Appareillages acquis et distribués															DDAS-BÉNOUÉ -Commune de Barndaké	300 000	BIP - Budget communal Autres partenaires
-Aides et secours appuis multiformes en faveur des personnes vulnérables de la commune de Barndaké.	-Aides et secours distribués															-DDAS-Bénoué -Commune de Barndaké	300 000	BIP - Budget communal Autres partenaires
Total																	9 250 000	

6.5. PLAN DE PASSATION DES MARCHES DU PIA

Table N°23. Plan de Passation des Marchés (première année)

Libellé	Type Marché	Elaboration et publicité	Approbation DAO	Publication DAO	Ouverture publique des offres			Rapport d'évaluation	Négociation	Attribution et signature du contrat	Non Objection CNC	Montant (en milliers)
					Techni.	Financi	T & F					
Equipement en bureau de maître	T	15/05	09/06	09/06	01/07	06/07	12/07	11/07	14/07	14/07		250
Réhabilitation d'une salle de classe à l'Ecole Publique de Mayo Gabbou	T	15/05	09/06	09/06	01/07	06/07	12/07	11/07	14/07	14/07		4898,671
Réhabilitation d'une salle de classe à l'Ecole Publique de Nakong Windé	T	15/05	09/06	09/06	01/07	06/07	12/07	11/07	14/07	14/07		4799,753
Octroi de 60 tables bancs aux écoles de la commune	T	15/07	09/08	09/08	01/09	06/09	12/09	11/09	14/09	14/09		1800
Construction de 02 salles de classe + latrines à l'EP Louguéré Mouté	T	15/05	09/06	09/06	01/07	06/07	12/07	11/07	14/07	14/07		19 000
Construction d'un bloc latrine à à 6 compartiments à l'EP de Guéréte	T	15/05	09/06	09/06	01/07	06/07	12/07	11/07	14/07	14/07		4900
Construction d'un bloc de 02 latrines à l'EP de Tcharatché Gadamayo	T	15/07	09/08	09/08	01/09	06/09	12/09	11/09	14/09	14/09		3499,65
Construction d'un bloc de 02 latrines au marché de Tcharatché	T	15/10	06/11	10/11	01/12	06/12	12/12	11/12	14/12	14/12		4900
Construction d'un bloc de 02 latrines a EP Barndaké	T	15/10	06/11	10/11	01/12	06/12	12/12	11/12	14/12	14/12		3499,65
Construction d'un bloc de 02 latrines à l'aire d'abatage de Barndaké	T	15/05	09/06	09/06	01/07	06/07	12/07	11/07	14/07	14/07		1657,058
Construction de 01 forage à l'aire d'abatage de Barndaké	T	15/10	06/11	10/11	01/12	06/12	12/12	11/12	14/12	14/12		7486,379
Construction de 01 forage pastoral à pompe solaire à Ouro ardo Bello	T	15/07	09/08	09/08	01/09	06/09	12/09	11/09	14/09	14/09		16118,250
Construction d'un forage pastoral à zone du Houroum	T	15/10	06/11	10/11	01/12	06/12	12/12	11/12	14/12	14/12		7902,831
Construction de 01 aire d'abatage à Barndaké	T	15/05	09/06	09/06	01/07	06/07	12/07	11/07	14/07	14/07	14/08	20370,222
Délimitation des espaces agro pastoraux à Houroum	T	15/07	09/08	09/08	01/09	06/09	08/09	11/09	14/09	14/09		3774,668
Matérialisation de l'espace agro-pastoral zone Houroum	T	15/10	06/11	10/11	01/12	06/12	12/12	11/12	14/12	14/12		3774,000
Construction d'un magasin de stockage de denrée agricole à Tcharatché	T	15/07	09/08	09/08	01/09	06/09	08/09	11/09	14/09	14/09		15623,163
Entretien routier	T	15/10	06/11	10/11	01/12	06/12	12/12	11/12	14/12	14/12		27777,000

7. MECANISME DE SUIVI-EVALUATION

7.1. COMPOSITION ET ATTRIBUTIONS DU COMITE DE SUIVI-EVALUATION DU PCD

Le Comité de suivi-évaluation du PCD a été mis en place au terme de l'atelier de validation du PCD. Il a globalement été arrêté qu'il est chargé de :

- Superviser l'élaboration et la mise en œuvre des actions contribuant à la réalisation des projets et activités contenus dans le PCD ;
- Veiller à la réalisation des activités contenues dans le PCD et présenter les rapports d'avancement ;
- Assurer la liaison entre le Conseil municipal et les Comités de Concertation dans les villages, particulièrement les villages concernés par la réalisation de projets issus du PCD.

Sa composition est presque la même que celle du COPIL. Il est composé de Six (06) membres désignés par les conseillers municipaux. Il s'agit de un (01) président, un vice Président (01), un (01) rapporteur et trois(03) membres, répartis ainsi qu'il suit :

Table N°24. **Composition du Comité de Suivi-Evaluation du PCD**

N°	Poste	Fonction au sein de la Commune	Nom et Prénom
1.	Président	Maire	
2.	Vice Président	Conseiller Municipal	
3.	Secrétaire	Secrétaire générale de la Mairie	
4.	Membres	ACD	
5.		Représentant des associations des communautés à la base	
6.		Membre de la société civile	
7.		Conseiller Municipal	
8.		Membre de la société civile	

L'élaboration du PDC de **BARNDAKE** a permis d'identifier une série d'au moins 14 thèmes de formation à organiser au profit des différents acteurs communaux afin de garantir à terme le succès de sa mise en œuvre et l'épanouissement de la collectivité. Il s'agit de :

Table N°25. Quelques thèmes de formation de renforcement des capacités des acteurs

N°	Thèmes de formation de renforcement des capacités	Coût minimal estimatif (FCFA)
1.	Amélioration du degré de maîtrise des techniques de management des organisations par les responsables de la commune	500 000
2.	Amélioration du degré de maîtrise des principes et de la conduite du suivi évaluation des performances dans le cadre des Plans de développement par le comité de Suivi-Evaluation du PCD	500 000
3.	Amélioration du degré de maîtrise de l'importance et de la technique de planification des activités d'un service municipal par les responsables de la commune	500 000
4.	Importance et organisation des ateliers de planification communale	500 000
5.	Renforcement du pouvoir de négociation des responsables communaux, définition et mise en œuvre d'une bonne politique de marketing du PDC	1 500 000
6.	Les nécessités de l'auto développement et les enjeux de la décentralisation par les responsables communal	2 000 000
7.	Renforcement de l'efficacité des conseillers municipaux (Maîtrise du fonctionnement des commissions techniques, autres responsabilités, devoirs et droits)	1 000 000
8.	Les techniques de production, de conservation et de lutte contre les différents ennemis et maladies des spéculations par les responsables communaux	500 000
9.	La gestion durable des terres par les responsables communaux	1 000 000
10.	La production et l'utilisation de la fumure organique	1 000 000
11.	Les techniques de conduite d'un élevage porcin amélioré	500 000
12.	Les techniques de production et de rentabilisation des animaux des élevages traditionnels	500 000
13.	La maîtrise des aspects du code de la famille au Cameroun	100 000
14.	Formation de la population sur la gestion durable de la biodiversité	1 000 000
	Total minimal	11 300 000

7.2. INDICATEURS DE SUIVI ET D'ÉVALUATION

Le suivi évaluation participatif de la planification communale est un aspect essentiel du développement communal. Il permet d'une part de mesurer le taux de réalisation des actions prévues, d'apprécier le niveau d'engagement des responsables d'activités dans leurs tâches et d'autre part d'apprécier le niveau d'atteinte des résultats, les changements produits au niveau des personnes, des structures et de la commune. Enfin, il rend possible l'appréciation de l'impact des projets réalisés en matière de réduction de la pauvreté et de maîtrise des mécanismes socio-économiques, culturels et politiques qui favorisent la pauvreté. Pour arriver à cela, **la commune doit assurer la maîtrise d'ouvrage du suivi évaluation du développement communal.**

Le Comité de suivi évaluation se réunit tous les deux (02) mois dans la salle des délibérations de l'Hôtel de Ville de Barndaké. Le quorum requis pour la tenue des rencontres est d'au moins quatre (04) présents. Les principaux outils de suivi de la mise en œuvre du PIA sont : Le PCD, le PIA et les cahiers des clauses techniques des projets concernés. Ses membres sont chargés, entre les réunions, d'effectuer des descentes de suivi de la mise en œuvre des projets auprès des acteurs concernés (entreprises, exécutif communal, secrétaire général, receveur municipal, membres de la commission de passation des marchés) afin de recueillir toutes les informations relatives à l'évolution du processus de mise en œuvre et au respect des clauses techniques et financières. Ces données recueillies sont récapitulées dans un rapport de suivi évaluation présenté et enrichi au cours de la réunion bimestrielle du Comité. La réunion donne ensuite lieu à la proposition de recommandations pour la période suivante, tout cela consigné au sein d'un procès verbal. Les procès verbaux des réunions sont déposés auprès de l'Exécutif municipal et affichés au niveau du babillard de l'Hôtel de ville. S'ils constatent des défauts dans les procédures et processus de mise en œuvre, ils peuvent amener les conseillers municipaux à se prononcer sur la tenue d'un conseil municipal extraordinaire en vue d'évaluer la mise en œuvre du PIA et délibérer sur les recommandations faites par le Comité.

La participation des commissions techniques du Conseil municipal à la préparation du budget se fera à partir du choix des projets inscrits dans le CDMT du PCD. Au terme de la troisième année de mise en œuvre du PCD, une session extraordinaire du Conseil municipal servira à élaborer un nouveau CDMT sur la base duquel seront préparés les trois (03) PIA suivants. La révision du PCD sera effectuée au terme du deuxième CDMT élaboré au cours d'une session extraordinaire du Conseil municipal.

Au total, quelle que soit la forme de suivi évaluation utilisée, elle doit permettre au conseil municipal ou à l'exécutif de prendre à temps les mesures idoines pour corriger ou ajuster les actions, les stratégies, les projets. Une autre fonction du suivi dans le cadre du développement communal est de permettre aux commissions du conseil municipal de suivre l'adéquation entre le PCD et le budget communal.

Il appartiendra donc à la commune de dégager ou de rechercher auprès des partenaires au développement, les ressources financières nécessaires au suivi.

7.3. DISPOSITIF, OUTILS ET FREQUENCE DU REPORTING

➤ **Le suivi** est une fonction permanente qui visera essentiellement à fournir à l'Exécutif Communal et aux autres parties prenantes des indicateurs sur les progrès réalisés dans la mise en œuvre du PCD

Il permettra de :

- s'assurer si les activités programmées se déroulent normalement selon les périodes, les moyens et les responsabilités prévues par le plan ;
- prendre des mesures correctives en cas de blocage constaté ;
- relever les écarts ou changement des situations ou des acteurs ainsi que les mobiles ayant permis de les produire ;
- constituer une banque de données pouvant permettre la capitalisation du processus et la réalisation du plan à un moment donné ;
- informer régulièrement la population et les bailleurs de fonds pour maintenir la crédibilité des élus locaux et des structures chargées de l'exécution du plan.

Tous les acteurs qui interviennent dans la mise en œuvre sont impliqués à différents degrés dans le suivi-évaluation du plan de développement, notamment l'Exécutif Communal, la Tutelle, la population bénéficiaire (à travers les CC), les services techniques, les chefs traditionnels..., même si la responsabilité de base est dévolue au comité de suivi mis en place.

Les éléments ci-après sont importants dans le suivi du plan par les acteurs impliqués:

- Date de suivi ;
 - Localité (ou site) visitée ;
 - Objet de la visite ;
 - Activités menées ;
 - Montant global prévu par le plan pour les activités analysées ;
 - Montant mobilisé ;
 - Niveau de réalisation des opérations ;
 - Ecart/changements constatés par rapport à l'ancienne situation (dernier suivi)
 - Difficultés rencontrées et solutions envisagées.
- L'évaluation est un outil qui permet de guider la réflexion de l'Exécutif Communal en vue de l'amélioration de la mise en œuvre du PCD. Elle permet de déterminer les acquis à consolider, les orientations à modifier et les moyens à mettre en œuvre ; pour examiner les différentes actions du plan, l'on doit s'appuyer sur le cadre logique, les indicateurs de suivi, ainsi que les critères de cohérence, efficacité, efficience, viabilité...

Les étapes clés de chaque opération de Suivi Evaluation Participatif (SEP) devront être :

a) La préparation

La préparation permettra aux membres du comité de :

- Fixer les objectifs de chaque mission ;
- Définir les indicateurs de suivi et de résultat ;
- Mettre sur pied la stratégie du suivi évaluation participatif ;
- Repartir les tâches aux intervenants (qui vont faire quoi pendant la mission) ;
- Préparer la logistique et le matériel de travail.

b) L'exécution du SEP

Elle consistera à :

- Descendre sur le site de l'opération ;
- Rechercher les écarts entre les réalisations et les prévisions ;
- Faire une évaluation continue ;
- Identifier les succès et les échecs ;
- Formuler les recommandations en cas d'échecs ;
- Opérer des ajustements du dispositif de travail mis en jeu.

c) L'évaluation des résultats et élaboration du rapport de mission

Elle consistera à capitaliser les résultats issus du SEP.

Plusieurs outils pourront être utilisés par le comité lors des suivis évaluation participatifs, notamment les deux ci-dessous présentés :

- Les tableaux de planification du PCD qui contiennent la plupart des activités à suivre :

Le tableau donne les prévisions et le comité devra donc suivre et évaluer les réalisations.

Objectif	Activités	Indicateurs	Période	Responsable	Moyens			Sources	
					M	Financiers	H	Commune	Partenaire

1 Le tableau de suivi

La grille ci-dessous du tableau de suivi est un des outils que le comité de suivi devra remplir à l'occasion de ses missions. Les colonnes 1 à 4 seront remplies pendant la phase préparatoire de chaque mission en tirant les informations du plan (outil n°1 ci-dessus) et les quatre autres pendant son exécution.

Activités Programmées : 1	Indicateur De résultat : 2	Période de réalisation : 3	Responsable : 4	Niveau de réalisation	Ecart observé	Observations du comité	Date de suivi évaluation

Formation du CCSE (élaboration calendrier)

Comme nous l'avons signalé plus haut, les membres du CCSE chargés du Suivi évaluation générale des activités du PCD devront être bien formés afin de jouer efficacement leur rôle. Deux aspects essentiels seront abordés au cours de leur formation :

- Le suivi des réalisations ;
- Le suivi axé sur les résultats et les changements.

Les membres choisis pour ce comité devraient donc à l'issue de la formation être capables de :

- apprécier l'utilité du suivi évaluation ;
- connaître leur rôle en la matière ;
- tirer les leçons de leur système de suivi antérieur et y apporter les améliorations nécessaires ;
- définir la situation de départ des différents domaines devant faire l'objet du suivi ;
- formuler des objectifs, des résultats, des activités et des indicateurs pour construire un cadre logique de planification ;
- mettre en place un système de collecte, de traitement et de diffusion des informations ;
- capitaliser les données du suivi ;

La formation à programmer juste après l'adoption du document du PCD pourra être animée par l'organisme d'appui local.

7.4. MECANISME DE PREPARATION DU PIA ET DE REVISION DU PCD

A la fin de chaque année, un rapport bilan sera dressé et situera le niveau de réalisation de chaque projet du PIA en cours. Les projets en cours de réalisation et ceux non réalisés seront pris en considération pour le suivi ou la budgétisation dans le PIA en cours d'élaboration. Seront ensuite insérés tous les projets prévus pendant cette période dans les CDMT en fonction des ressources mobilisables.

Au terme du CDMT le PCD est révisé avec un nouveau CDMT issu de la planification stratégique. Le nouveau CDMT est réalisé de manière participative et toutes les nouvelles situations de la commune sont prises en compte dans le PCD. Il serait judicieux de solliciter l'appui du même OAL pour la mise à jour

8. PLAN DE COMMUNICATION SUR LA MISE EN ŒUVRE DU PCD

La communication occupe une place importante dans la mise en œuvre du plan.

Une bonne stratégie de communication interne et externe permet d'assurer une meilleure participation des acteurs à l'exécution du plan et aussi de négocier avec d'autres acteurs la mobilisation des ressources nécessaires.

La mobilisation des ressources est nécessaire pour le financement des projets importants dans le processus de mise en œuvre d'un PCD

Sans ressources, aucune action ne peut être menée et par conséquent le PCD resterait lettre morte. Pourtant un PCD bien élaboré pourrait déjà représenter en soi 60 % de réussite sur le chemin ardu de recherche et mobilisation des ressources.

La première est constituée des ressources propres de la commune : recettes municipales, capital humain, autres atouts et potentialités à capitaliser à travers une exploitation optimale. La mise en œuvre de certains projets générateurs de revenus pourrait contribuer au financement des autres actions du PCD .

Les autres financements pourront être tirés de la coopération (développement des partenariats). Ce volet a été retenu comme un des objectifs majeurs poursuivis par le PCD en vue de renforcer les capacités de l'institution communale. Le PCD a prévu d'y investir une bonne partie des fonds de la commune, ce qui est normal puisqu'on ne saurait récolter sans avoir semé au préalable. La stratégie à ce niveau pourrait situer en bonne place **le marketing du PCD** à toutes fins utiles.

Les cibles du plan de communication sont les habitants de la Commune, les élites de la Commune, les ONG locales, nationales et internationales, les projets et programmes de développement, les agences de coopération, les communes étrangères (dans le cadre de la coopération décentralisée), les grands commerçants, les entreprises du secteur public, les sociétés privées, etc. Au vu de la diversité des cibles, les voies de communication choisies pour véhiculer les messages sur le PCD ont été multiples. Il s'agit principalement de :

- l'antenne régionale de la CRTV, particulièrement pour la couverture des événements phares relatifs à la réalisation d'activités du PCD, ainsi que pour la réalisation et la diffusion d'au moins deux (02) documentaires (dont un radiophonique et un audiovisuel) exclusifs sur la Commune de Barndaké ;
- les organes de presse, particulièrement *Cameroon Tribune* pour la diffusion des informations générales. Le résultat attendu à ce niveau pour les autorités municipales est d'y insérer un article (ou de faire l'objet d'un article) une fois par trimestre ;
- la création d'un journal communal, bulletin d'information qui sera presque entièrement consacré à la communication institutionnelle autour de la réalisation des activités issues du PCD.

Pour faciliter la synergie de la Commune et la mise à niveau des élus locaux sur toutes les informations relatives au PCD, le Comité de Suivi Evaluation, dans le cadre de sa mission régalienne, rendra compte de l'évolution du processus de mise en œuvre au cours de toutes les sessions du Conseil municipal. Cet aspect devient par conséquent un point permanent inscrit à l'ordre du jour de toutes les sessions.

Dans le cadre du PCD, il s'agira de porter le document à la connaissance de toutes les personnes, structures ou institutions pouvant contribuer à la mise en œuvre des actions inscrites dans ce PCD . Il sera donc question pour la commune de mettre en place une stratégie pour faire connaître son PCD et solliciter des appuis techniques, financiers ou matériels pour sa réalisation. A titre d'illustration la commune pourrait :

- porter le **document-plan** à la connaissance des comités de développement des villages ou communautés qui la constituent afin de solliciter leur appui pour la diffusion du plan à l'intention de tous les fils et filles résidant à l'intérieur et à l'extérieur du Cameroun et auprès d'autres partenaires financiers des actions de développement ;

- contacter les ambassades au Cameroun et leur faire parvenir le document-plan en leur proposant des projets inscrits dans le plan, qui cadrent avec les sources de financement disponibles dans ces institutions.
- faire parvenir le document-plan à ses fils et filles relevant de la diaspora pour solliciter les appuis financiers et leur demander d'aider à la recherche des partenaires extérieurs.
- Identifier les sources de financement disponibles au niveau étatique pour voir comment s'insérer dans les Projets/Programmes existants et rechercher les financements ; Exemples :
 - Le programme national de développement participatif (PNDP)
 - Le budget d'investissement public (BIP) qui finance des infrastructures (routes, écoles, centres de santé, adductions d'eau, électrification, etc.)
 - Le programme PNUD/Sous Programme de Réduction de la Pauvreté à la Base qui se charge de la lutte contre la pauvreté à travers des crédits rotatifs dans le domaine de l'agriculture, de l'élevage, de l'artisanat, de la transformation des produits agricoles;
 - Le plan d'action national de lutte contre la désertification en cours de programmation qui soutient les initiatives destinées à la protection du couvert végétal;
 - Le projet PARI (Professionnalisation agricole et renforcement institutionnel) et du programme d'appui conseil aux exploitations familiales agricoles (ACEFA) du MINADER
 - Le projet Bas-fonds: ce programme finance les activités menées dans les bas-fonds, surtout les cultures maraîchères, en subventionnant (en nature) des motopompes, porte-tout, il est logé au MINADER;
 - Le programme national de développement des racines et des tubercules: le PNDRT élabore les plans de développement des tubercules (ignames, pomme de terre, macabo, etc) et des racines (manioc) (voir MINADER);
 - Le programme d'appui à la filière maïs: le programme maïs subventionne les semences de maïs de bonne qualité, les pesticides et le petit outillage agricole (voir MINADER);
 - Le programme de développement de la filière porcine (PFDP) au MINEPIA

Table N°26. Plan de communication du PCD

objectif	activités	Responsable	outil/support	Résultats	indicateurs	Coût
Cibles: diaspora nationale et internationale, Elites, partenaires et Grand public						
vulgariser et assurer un marketing tous azimuts du PCD de Barndaké	construction d'un site web dans lequel le PCD et tous les documents annexes seront logés	maire	budget communal pour la construction et l'entretien du site web	le PCD est vulgarisé à travers un site web construit et entretenu	adresse du site web, -nombre de visiteurs du site web	2 000 000
-Rendre compte des temps forts de l'évènement	-Reportages télé -reportage radio le même jour dans les différents médias conviés	Médias invités	Caméra vidéo, appareil d'enregistrement audio	documentaire est réalisé, - le site web alimenté	Reportage diffusé , Nombre de visiteurs du site web et nombre de réactions	800 000
Capitaliser les résultats	Rédiger et diffuser les rapports	Commune et OAL	rapport d'avancement des projets	Rapports, site web alimenté	nombre de rapports capitalisés	200 000
Cibles: CCSE, Exécutif, Personnel, Conseillers municipaux, Parties prenantes						
Mettre en application les recommandations	Tenir des réunions de suivi du processus de mise en œuvre	Maire et Parties prenantes	réunions et séances de travail	réunions et séances de travail tenues	nombre réunions et séance de travail	50000
Cibles: population						
Rendre compte de l'utilisation des fonds et de la mise en œuvre du budget	organisation des Journées portes ouvertes	maire	exposition photo sur les réalisations de la mairie	les JPO sont organisées	nombre de JPO organisées	200 000
Total						3 700 000

CONCLUSION

CONCLUSION

La mise en œuvre du processus de planification locale dans la commune de Barndaké vient de permettre avec la participation de divers acteurs de développement sur le territoire l'actualisation du Plan de Développement Communal de Barndaké en Plan Communal de Développement.

Ce document technique qui donne une visibilité sur la situation locale ainsi que les actions de développement à mener dans le temps et l'espace dans la commune de Barndaké, va servir de socle pour la réalisation de toute initiative de développement à entreprendre dans l'espace géographique de la commune.

Désormais, l'Etat à travers ses services déconcentrés, l'institution communale, les populations locales, les élites, les élus, les organisations de la société civile et tous autres acteurs de développement intervenant dans l'espace géographique de la commune, s'y référeront pour enclencher et réaliser toute initiative de développement sur le territoire de la commune.

La mise en œuvre du processus a permis à terme de :

- Mettre à jour la situation de référence dans 28 secteurs de développement dans l'espace géographique de la commune,
- Identifier les potentialités et les contraintes dans 28 secteurs de développement dans l'espace géographique de la commune
- Identifier et d'analyser les problèmes communs de développement dans 28 secteurs dans l'espace géographique de la commune,
- Envisager et de mettre sous un plan stratégique puis sous une programmation triennale et sous un plan d'investissement annuel un ensemble des solutions aux problèmes identifiés par secteur
- Mettre en place une stratégie de mise en œuvre avec plan marketing, mécanisme de mobilisation des fonds, de suivi évaluation et d'actualisation du document de PCD.

La mise en œuvre du PCD exige un travail en synergie par tous les acteurs sous l'impulsion de l'institution communale, suivi par le comité communal de suivi évaluation mis sur pied à l'issue du processus à cet effet.

L'institution communale doit désormais lors de l'élaboration de son budget s'y référer pour éviter de se mettre en marge d'un document qu'elle a elle-même à œuvrer pour l'élaboration.

La concrétisation du rêve exprimé dans le document de PCD nécessite une mobilisation permanente des ressources : et pour ce, l'institution communale doit :

- Mobiliser et informer les élites locales (intérieures et extérieures), les CDV, des axes d'orientations qu'elle se donne pour susciter leur implication effective dans la mise en œuvre des actions planifiées,
- Identifier les programmes étatiques ou de coopération et autres projets existants pour voir comment y rechercher un accompagnement technique ou un financement pour les projets qui sont inscrits dans son PCD (PADDL/GIZ, PNDP, PADDC, PPTE, PACA, etc.),
- Faire recours aux bailleurs de fonds existants (FEICOM, KFW, autres institutions bancaires, etc.)
- Mettre en place des stratégies pour accroître la mobilisation de ses ressources propres.

En guise de recommandations nous proposons :

Que soit relancé aussitôt la dynamique et l'enthousiasme déclenchés chez les acteurs sur le territoire durant la mise en œuvre du processus de planification locale et ceci à travers les fora d'échanges et de concertation. Car si rien n'est fait de si tôt, il y a risque de découragement.

- Que le comité communal de suivi se mette immédiatement sur pied
- Que le renforcement des capacités des nouveaux membres de l'exécutif communal et des conseillers municipaux soit fait le plus tôt pour permettre à ces derniers de mieux assumer les tâches et fonctions qui sont les leurs.

- Que soit engagée aussitôt la réalisation des études de faisabilités pour les projets inscrits dans le CDMT, ce qui permettraient de disposer des documents projets pour mobiliser ou rechercher les financements pour la réalisation.
- Que l'exécutif communal se serve du document PCD comme étant un guide flexible qui balise un ensemble d'actions à faire de façon simultanée et développe les stratégies de mise en œuvre sans toutefois se faire prisonnier ou encore minimiser d'autres activités qui rentrent dans les compétences de la commune.
- Que le Maire durant ses missions à l'intérieur ou à l'extérieur du pays porte avec lui le PCD qu'il fera parvenir à tous ces partenaires dans le cadre de la coopération décentralisée.

BIBLIOGRAPHIE

- Budgets prévisionnels 2011, 2012, 2013, 2014
- Procès-verbal de la session budgétaire 2013
- Procès-verbal de la première session ordinaire du Conseil municipal de l'exercice 2014
- Comptes administratifs 2012, 2013, 2014
- Monographie de la Commune Rurale de Poli(2005)
- Etat du personnel 2013
- Liste du patrimoine communal
- Composition du Conseil municipal
- Documents d'archives de la commune
- Conseil Municipal de la commune de Barndaké 2013
- Documents d'archives de la sous-préfecture
- Documents Activités de Terrain
- Documents de Stratégies pour la Croissance et l'Emploi 2010 (Matrice de suivi des stratégies sectorielles)
- Vision Cameroun à l'horizon 2035
- Gestion durable des terres dans les plans de développement et élaboration des plans D'utilisation et de gestion durable des Terres (PNDP)
- PDCPoli

ANNEXES

