

REPUBLIQUE DU CAMEROUN

Paix - Travail - Patrie

MINISTERE DE L'ADMINISTRATION
TERRITORIALE ET DE LA
DECENTRALISATION

REGION DU SUD

DEPARTEMENT DE LA VALLEE DU
NTEM

COMMUNE D'OLAMZE



REPUBLIC OF CAMEROON

Peace - Work - Fatherland

MINISTRY OF TERRITORIAL
ADMINISTRATION AND
DECENTRALIZATION

SOUTH REGION

VALLEY OF NTEM DIVISION

OLAMZE COUNCIL

Mis en forme : Police :10 pt

Mis en forme : Espace Après : 0 pt

Mis en forme : Espace Après : 0 pt

Mis en forme : Police :10 pt

Mis en forme : Police :10 pt

Mis en forme : Police :10 pt

Commenté [e1]: Mettre le logo de la Commune d'Olamze ;
respecter le canevas de rédaction du PCD pour la partie située sous
la photo de la Commune qui contient en titre « Réalisé avec » puis
au-dessus du logo de l'OAL: « appui technique » et au-dessus du
logo du PNDP : « appui financier » !!!!!!!
La date de réalisation à actualiser !!!

Mis en forme : Police :10 pt

Mis en forme : Police :10 pt

PLAN COMMUNAL DE DEVELOPPEMENT

COMMUNE D'OLAMZE

OLAMZE

Appui technique de L'Assistance des
Techniciens aux Initiatives Paysannes
de Développement



BP : 447 Ebolowa BOLOWA
Tél : 242 07 61 13 - 677 81 90 97
E-mail : atipad@yahoo.fr

Réalisé avec l'appui financier du



BP. : 1007 Ebolowa /Cameroun
Tél. : 242 28 35 17- Fax : 242 28 42 64
E-mail : pndp_crcsud@yahoo.fr

MAI 2015

Commune d'Olamze BP 245 AMBAM Tél : 691 11 90 79 E-mail : comolamze@yahoo.fr

Mis en forme : Police : (Par défaut) Arial

Mis en forme : Centré

Mis en forme : Police : 11 pt, Non Gras, Non Italique

Mis en forme : Police : (Par défaut) Arial, 9 pt

Mis en forme : Espace Après : 0 pt

Mis en forme : Police : (Par défaut) Arial, 9 pt

Mis en forme : Police : (Par défaut) Arial, 9 pt

Mis en forme : Espace Après : 0 pt

Mis en forme : Police : (Par défaut) Arial, 9 pt

Mis en forme : Surlignage

FICHE DE VALIDATION DU PCD

Le présent Plan Communal de Développement a été validé par les administrations compétentes ci-après :

Visa du Maire

Visa du MINEPAT

Olamze, le

Ambam, le

Visa du Préfet

Ambam, le

Sommaire

Sommaire	33
Liste des abréviations	66
Liste des tableaux	99
Liste des photos	1040
Liste des cartes	1144
Liste des figures	1242
Liste des annexes	1343
RESUME DU PLAN COMMUNAL DE DEVELOPPEMENT	1444
INTRODUCTION	1
1.1. Contexte et justification	1
1.2. Objectifs du Plan Communal de Développement	2
1.3. Structure du document	2
II. METHODOLOGIE	43
1.1. Préparation de l'ensemble du processus	54
1.1.1. Préparation pédagogique	54
1.1.2. Préparation administrative	66
1.2. Collecte et analyse traitement des données	76
1.2.1. Collecte et analyse des données du DIC	76
1.2.2. Collecte et analyse des données du DEUC	76
1.2.3. Collecte et analyse des données du DPNV	87
1.3. Consolidation des données	97
1.3.1. Outils et méthodes	98
1.4. Restitution des résultats des diagnostics	98
1.5. Atelier de planification et mobilisation des ressources et de programmation	98
1.6. Planification	109
1.6.1. Mobilisation des ressources	109
1.6.2. Programmation	109
<u>Nous sommes en II et non en I! Revoir la numérotation des titres!!</u>	
1.7. Mise en place d'un mécanisme de suivi-évaluation participatif	109
III. PRESENTATION SOMMAIRE DE LA COMMUNE :	1240
3.1. Localisation et superficie de la Commune :	1344
3.2. Le milieu biophysique :	1543
3.2.1. Climat :	1543

Commenté [e2]: Mettre les numéros des pages de cette partie soit en « i, ii, iii, ... », soit en « I, II, III, ... » !!!! On ne saurait avoir les mêmes chiffres que dans le reste du document !!!

Code de champ modifié

Mis en forme : Non souligné, Couleur de police : Automatique, Surlignage

Mis en forme : Surlignage

▲ 6.5. Plan de Passation des marchés du PIA	144119	Code de champ modifié
▲ 7. MECANISME DE SUIVI-EVALUATION :	147124	Code de champ modifié
▲ 7.1. Composition et attributions du comité de suivi-évaluation du PCD	147122	Code de champ modifié
▲ 7.2. Indicateurs de suivi et d'évaluation (par rapport au PIA)	149123	Code de champ modifié
▲ 7.3. Dispositif, outils et fréquence du rEPorting.....	151124	Code de champ modifié
▲ 7.3.1. Dispositif.....	151124	Code de champ modifié
▲ 7.3.2. Outils et fréquences de suivi	151125	Code de champ modifié
▲ 7.4. Mécanisme de préparation du PIA et de révision du PCD.....	151125	Code de champ modifié
▲ 8. PLAN DE COMMUNICATION SUR LA MISE EN ŒUVRE DU PCD	153126	Code de champ modifié
▲ 8.1. Objectif :.....	154127	Code de champ modifié
▲ 8.2. Cible :	154127	Code de champ modifié
▲ 9. CONCLUSION	154127	Code de champ modifié
▲ BIBLIOGRAPHIE	157130	Code de champ modifié
▲ ANNEXES	159134	Code de champ modifié

Code de champ modifié
Code de champ modifié
Code de champ modifié
Code de champ modifié
Code de champ modifié
Code de champ modifié
Code de champ modifié
Code de champ modifié
Code de champ modifié
Code de champ modifié
Code de champ modifié
Code de champ modifié
Code de champ modifié
Code de champ modifié
Code de champ modifié
Code de champ modifié
Code de champ modifié
Code de champ modifié
Code de champ modifié
Code de champ modifié
Code de champ modifié
Code de champ modifié
Code de champ modifié
Code de champ modifié
Code de champ modifié

Liste des abréviations

Mis en forme : Police :Arial, Non souligné

Mis en forme : Centré

Sigles	Significations
ACD	Agent Communal de Développement
AEPDE	Adduction d'eau potable
AGR	Activités génératrices de revenus
AS	Aide soignant Aide-soignant
ATIPAD	Assistance des Techniciens aux Initiatives Paysannes de Développement
BIP	Budget d'Investissement Public
CAC	Centime Additionnel Communal
CC	Changement Climatique
CFM	Centre de Formation aux des Métiers
CDMT	Cadre de Dépenses à Moyen Terme
CES	Collège d'Enseignement Secondaire
CETIC	Collège d'Enseignement Technique Industriel et Commercial
CM	Comptable-Matières
CNPS	Caisse Nationale de Prévoyance Sociale
CoPIL	Comité de Pilotage
CRTV	Cameroon Radio Television
CSI	Centre de Santé Intégré
CTD	Collectivité Territoriale Décentralisée
CVUC	Communes et Villes Unies du Cameroun
CZT	Centre Zootechnique
DAADER	Délégation d'Arrondissement de l'Agriculture et du Développement Rural
DEUC	Diagnostic de l'Espace Urbain Communal
DIC	Diagnostic Institutionnel Communal
DP	Diagnostic Participatif
DPNV	Diagnostic Participatif Niveau Village
DSCE	Document de Stratégie de la Croissance et de l'Emploi
EIE	Études d'Impact Socio-Environnemental
EM	Ecole École maternelle
FC	Forêt Communautaire
FECOM	Fonds Spécial d'Équipement et d'Intervention Intercommunale

FFOM	Force, Faiblesse, Opportunité, Menace
IB	Infirmiers brevetés
IDE	Infirmiers <u>D</u> eiplômés d' <u>E</u> tat <u>E</u> tat
IRAD	Institut de Recherche Agronomique pour le Développement
IAEB	Inspection d' <u>a</u> rrondissement de l' <u>E</u> ducation <u>E</u> ducation de Base
GIC	Groupe d'Initiative Commune
MARP	Méthode Accélérée de Recherche Participative
MINATD	Ministère de l' <u>A</u> Administration Territoriale et de la Décentralisation
MINADER	Ministère de l' <u>a</u> griculture et du <u>e</u> Développement <u>r</u> Rural
MINEPIA	Ministère de l' <u>e</u> levage <u>E</u> levage, des <u>P</u> êches et des <u>I</u> ndustrie <u>a</u> nimales
MINTP	
MINAC	Ministères des <u>t</u> Travaux <u>p</u> ublics
MINDCAF	Ministère des <u>a</u> rts et de la <u>e</u> Culture
MINAS	Ministère des <u>D</u> elomains, du <u>e</u> Cadastre et des <u>a</u> ffaires <u>f</u> Foncières
MINTRANS	Ministère des <u>a</u> ffaires <u>s</u> Sociales
MINHDHU	Ministère des <u>t</u> ransports
MINCOMMERCE	Ministère de l' <u>H</u> abitat et du Développement <u>U</u> rbain <u>e</u> l' <u>H</u> abitat et de l' <u>U</u> rbanisme
MINSEP	Ministère du <u>e</u> Commerce
MINPEDED	Ministère des Sports et de- l' <u>E</u> ducation <u>E</u> ducation Physique
MINMIDT	Ministère de l' <u>E</u> nvironnement, de la Protection de la Nature et du Développement Durable
MINRESI	Ministère des <u>m</u> ines, de l' <u>I</u> ndustrie et du <u>D</u> éveloppement
MINPOSTEL	<u>T</u> echnologiques
MINCOM	Ministère de la <u>r</u> Recherche <u>S</u> cientifique et de l' <u>i</u> nnovation
MINFOF	Ministère des <u>P</u> ostes et <u>T</u> élécommunications
MINTSS	Ministère de la <u>C</u> ommunication
MINTOUL	Ministère des <u>F</u> orêts et de la <u>F</u> aune
MINMAP	Ministère du <u>T</u> ravail et de la <u>S</u> sécurité <u>S</u> ociale
MINEE	Ministère- du <u>T</u> ourisme et de <u>L</u> oisirs
MINEDUB	Ministère des <u>M</u> archés <u>P</u> ublics
MINPROFF	Ministère de l' <u>E</u> au et de l' <u>E</u> nergie <u>E</u> nergie
MINSANTE	Ministère de l' <u>E</u> ducation <u>E</u> ducation de Base
MINJEC	Ministère de la <u>P</u> romotion de la <u>F</u> emme et la <u>F</u> amille
MINEFOP	Ministère de la <u>S</u> santé <u>P</u> ublique

Mis en forme : Espagnol (Espagne)

	Ministère de la <u>J</u> eunesse et l' <u>E</u> ducation <u>E</u> ducation <u>C</u> oïvique
	Ministère de l' <u>E</u> mploi et de la <u>F</u> ormation <u>P</u> rofessionnelle
MINEPAT	Ministère de l'Économie, de la Planification et de l'Aménagement du Territoire
NTIC	Nouvelles <u>T</u> echnologies de l'Information et de la Communication
OAL	Organismes d'Appui Local
OEV	Orphelin et Enfant Vulnérables
OP	Organisations paysannes
ONG	Organisation Non Gouvernementale
PCD	Plan Communal de Développement
PFNL	Produit Forestier Non Ligneux
PIA	Plan d'Investissement Annuel
PMH	Pompes à Motricité Humaine
PME	Petites et <u>M</u> oyennes Entreprises
PPM	Plan de <u>P</u> assation des <u>M</u> archés
PNDP	Programme National de Développement Participatif
PNVRA	Programme National de Vulgarisation <u>et</u> de <u>la</u> Recherche Agricole
PNDRT	Programme <u>N</u> ational de <u>D</u> éveloppement des <u>R</u> acines et <u>T</u> ubercules
PUGDT	Plan d'Utilisation et de Gestion Durable des Terres
PSV	Personnes <u>S</u> ocialement <u>V</u> ulnérables
PV	Personnes <u>V</u> ulnérables
RM	Receveur Municipal
SAR/SM	Section Artisanale Rurale/Section Ménagère
SAS	Service des <u>A</u> ffaires <u>S</u> ociales
SDE	Service Déconcentré de l'État
SEPO	Succès – Échec – Potentialité – Obstacle
SODECAO	Société de <u>D</u> éveloppement de <u>C</u> eacao
TIC	Technologie de l' <u>I</u> nformation et de la <u>C</u> ommunication
TDR	Termes de <u>R</u> éférence
UFA	Unité Forestière d'Aménagement
ZIC	Zone d' <u>I</u> ntérêt <u>C</u> yné <u>G</u> étique

Liste des tableaux

Tableau 1 : <u>E</u> espèces floristiques de la Commune d'Olamze	<u>1543</u>
Tableau 2 : Principaux services de l'espace communal	<u>2422</u>
Tableau 3 : Synthèse du DIC.....	<u>2825</u>
Tableau 4 : Axes de renforcement.....	<u>2926</u>
Tableau 5 : <u>S</u> ynthèse des <u>d</u> onnées sur la petite enfance	<u>3027</u>
Tableau 6 : Matrice des changements climatiques	<u>3228</u>
Tableau 7 : Synthèse des projets prioritaires de la commune d' <u>O</u> lamze	<u>5145</u>
Tableau 8 : Coût estimatif du PCD	<u>11199</u>
Tableau 9 : Esquisse du Plan d'utilisation et de gestion des terres.....	<u>113404</u>
Tableau 10 : Ressources mobilisables du CDMT	<u>119403</u>
Tableau 11 : Cadre de dépense à moyen terme	<u>127404</u>
Tableau 12 : Impacts socio-environnementaux potentiels et mesures d'optimisation et d'atténuation des projets à mettre en œuvre dans le CDMT	<u>134440</u>
Tableau 13: Plan sommaire de gestion <u>d</u> e <u>l'</u> environnement <u>ale</u>	<u>138444</u>
Tableau 14 : Programmation des projets prioritaires année 2015	<u>140445</u>
Tableau 15 : Plan de passation des marchés du PIA	<u>144449</u>
Tableau 16 : Composition du Comité de suivi du PCD	<u>147422</u>
Tableau 17 : Indicateurs de suivi et d'évaluation du PIA	<u>149424</u>

Commenté [e3]: Où sont les tableaux des cadres logiques dans cette liste ?

Mis en forme : Police :Arial, Non souligné

Mis en forme : Police :Arial, Non souligné

Mis en forme : Centré

Mis en forme : Police :Arial

Code de champ modifié

Liste des photos

Photo 1 : Réalisation du DPNV dans la Commune 87

Photo 2 : Complexe commercial d'Olamze centre 2324

Mis en forme : Police :Arial, Non souligné

Mis en forme : Centré

Mis en forme : Police :Arial

Code de champ modifié

Liste des cartes

Carte 1 : Carte de localisation de la Commune d'Olamze	<u>188461</u>
Carte 2 : Carte d'utilisation et de gestion des terres de la Commune d'Olamze	<u>189462</u>
Carte 3 : Carte de répartition de la population de la Commune d'Olamze	<u>190463</u>
Carte 4 : Carte hydraulique de la Commune d'Olamze	<u>191464</u>
Carte 5 : Carte sanitaire de la Commune d'Olamze.....	<u>192465</u>
Carte 6 : Carte scolaire de la Commune d'Olamze.....	<u>193466</u>
Carte 7 : Carte forestière de la Commune d'Olamze	<u>193466</u>
Carte 8: Planification spatiale des infrastructures prioritaires.....	167

Mis en forme : Police :Arial, Non souligné

Mis en forme : Centré

Mis en forme : Police :Arial

Code de champ modifié

Liste des figures

Figure 1 : Répartition de la population d'Olamze par tranche d'âge.....	204 8
Figure 2 : Pyramide des âges <u>de la</u> Commune d'Olamze.....	214 9
Figure 3 : Répartition urbaine et villageoise de la population Communale	214 9
Figure 4 : <u>Rep</u> Présentation des secteurs dans le PCD	1124 00

Mis en forme : Police :Arial, Non souligné

Mis en forme : Centré

Mis en forme : Police :Arial

Code de champ modifié

| [Liste des annexes](#)

**RESUME DU PLAN
COMMUNAL DE
DEVELOPPEMENT**

Dans le cadre de l'accompagnement des Communes à la mise en œuvre du processus de décentralisation, l'Etat par le biais du MINEPAT a mis en œuvre le Programme National de Développement Participatif. Ce programme est un outil d'accompagnement des Communes dans la mise en œuvre de leurs politiques de développement à travers la réalisation des microprojets de développement et l'élaboration des plans communaux de développement.

La Commune d'Olamze et le PNDP ont signé une convention de partenariat portant sur l'actualisation de son Plan Communal de Développement (PCD) et la réalisation de certaines activités connexes. L'objectif principal de cette planification est de doter la Commune d'Olamze d'un document stratégique lui permettant d'avoir une vision claire et partagée de son développement.

Les objectifs poursuivis concernent les domaines ci-après :

- Réaliser la monographie de la Commune ;
- Réaliser un diagnostic participatif de la Commune ;
- Réaliser une planification stratégique (cadre logique) par secteur ;
- Définir une programmation triennale, Cadre de Dépenses à Moyen Terme (CDMT) ;
- Définir une programmation annuelle, Plan d'investissement Annuel (PIA) ;
- Mobiliser les ressources ;
- Élaborer le cadre socio-environnemental sommaire des investissements ;
- Mettre en place le comité de suivi évaluation du PCD.

Pour l'élaboration dudit plan, la Commune a fait appel à l'Association des Techniciens aux Initiatives Paysannes de Développement (ATIPAD), un Organisme d'Appui Local. De Juillet 2014 à Avril 2015, les experts de l'ATIPAD ont produit quatre documents de travail, à savoir :

- Le Diagnostic de l'Institution Communal (DIC) ;
- Le Diagnostic de l'Espace Urbain Communal (DEUC) ;
- Le Rapport consolidé du diagnostic participatif ;
- Le Plan Communal de Développement (PCD).

D'une manière générale, le résultat obtenu à l'issue du diagnostic réalisé sur 28 secteurs vise à permettre aux parties prenantes du processus de développement, de disposer des éléments susceptibles de guider leur analyse sur les problèmes, les contraintes, les potentialités ainsi que les solutions idoines pour lever les contraintes de la Commune d'Olamze. Ce diagnostic a permis de relever ce qui suit :

- Au niveau de l'espace urbain, il a nécessité d'actualiser le plan sommaire d'urbanisation, afin de l'arrimer à la nouvelle vision de planification insufflée par le Maire actuel. Ceci en application des textes en vigueur dans l'aménagement des villes, notamment, la lettre circulaire N° 1552 datant du 03 Mars 1989 et portant gestion des gares routières au Cameroun, le communiqué conjoint Ministère de l'Administration Territoriale-Ministère des Travaux Publics et des Transports du 18 Juillet 1989. Sur le plan social, la nécessité s'impose à réaliser une adduction d'eau pour résoudre l'épineux problème d'accès à l'eau, la construction d'un complexe hôtelier et d'une cité municipale pour le renforcement de l'habitat. Le chômage des jeunes est assez élevé, ce qui favorise la délinquance juvénile et tous les maux.

Commenté [e4]: Lesquels ?

Mis en forme : Non souligné, Couleur de police : Automatique, Vérifier l'orthographe et la grammaire, Surlignage

- Au niveau des villages, les populations font face à une carence en infrastructures de base (eau, électricité, route, éducation, etc.). Les besoins des populations en infrastructures hydrauliques se chiffrent à 36 forages. Les routes sont en très mauvais état et ne favorisent pas la circulation des hommes et des biens.
- Concernant l'éducation de base, le diagnostic mené par l'ATIPAD signalait un déficit de 15 enseignants en septembre 2014 au regard des effectifs des élèves dans les écoles, tandis qu'à la même date, il fallait 480 tables-bancs supplémentaires pour faire asseoir tous les élèves.
- La santé publique n'est pas bien lotie. Il y a une insuffisance du personnel médical, d'infrastructures et d'équipements médicaux dans toute la Commune.

En tout état de cause, la mise bout à bout des difficultés ci-dessus évoquées ne favorise pas le développement de la Commune d'Olamze et appelle à la prise de conscience de toutes les forces vives de cette collectivité.

Tout espoir ne semble pas perdu pour autant. En tenant compte, non seulement de ces contraintes mais surtout des atouts, les populations d'Olamze et leur eExécutif municipal ont formulé la vision de « faire d'Olamze à court terme, à moyen terme, puis à l'horizon 2035, un important pôle de développement dans la- « sous-régionsous-région des trois frontières », un espace où il fait bon vivre à en tout point de vue (aspects social, culturel, économique et environnemental) ». Cette vision s'appuie sur 9 valeurs clés qui vont désormais régir toutes leurs actions : l'esprit de disponibilité, l'engagement, la transparence, la franche collaboration, la solidarité, le dialogue, l'esprit démocratique, l'hospitalité et la performance.

L'évaluation des besoins découlant de l'identification des problèmes sus-énumérés a permis d'établir un tableau chiffré par secteur. Le montant global est estimé à **11 729 178 000 (en lettres) F-CFAFCFA**. La ressource mobilisable pour l'année 2015 se chiffre à **1 470 060 436 (en lettres) F-CFAFCFA**. La priorité a été donnée à la réalisation d'une adduction d'eau dans l'espace urbain, la construction du marché de Menguikom, la réalisation de 23 forages dans la Commune, la construction d'un CSI, la construction et l'équipement de deux blocs de deux salles de classe, la création de cacaoyères communales, la réhabilitation et l'entretien des routes. Tous ces projets pourront être réalisés grâce au financement du FEICOM, du PNDP, de la BADEA, du PIR, du BIP et des ressources propres de la Commune.

Afin de s'assurer de la minimisation des impacts environnementaux négatifs lors de la réalisation du CDMT, un plan de gestion environnementale e sommaire a été élaboré. Il sera complété à chaque fois par l'utilisation de la fiche de suivi environnemental de chaque projet.

AÀ l'issue du processus, un comité de suivi et d'évaluation a été mis en place.

Il est attendu de la mise en place de tous ces projets : l'amélioration des conditions de vie des populations et l'amélioration du taux d'emploi des jeunes et des femmes.

Commenté [e5]: Dans quel type d'établissement scolaire ?

Commenté [e6]: Abréviations !

Commenté [e7]: Abréviations !

Commenté [e8]: Abréviations !

INTRODUCTION

Mis en forme : Largeur : 21 cm, Hauteur : 29,7 cm

Commenté [e9]: Mettre en mode plan !

I. INTRODUCTION

1.1. Contexte et justification

Le Cameroun, dans la mise en œuvre de sa politique de développement, a défini une vision, principal point de convergence de toute l'action gouvernementale, celui d'être un pays émergent à l'horizon 2035.

Mis en forme : Retrait : Première ligne : 0 cm

Dans ce sillage, le DSCE, première phase pour l'accomplissement de cette vision de développement à très long terme, est un document de stratégie globale intégrée, socle de toute action engagée dans les 10 prochaines années couvrant la période allant de 2010 à 2020. Le DSCE est désormais, conformément à la Déclaration de Paris, le cadre de référence de la politique et de l'action gouvernementales ainsi que le lieu de convergence de la coopération avec les partenaires techniques et financiers en matière de développement.

Il constitue ainsi le vecteur de la recherche de la croissance et de la redistribution de fruits de la croissance jusqu'aux couches les plus vulnérables de la population avec un accent particulier sur les femmes et les jeunes.

Le développement étant désormais la compilation d'un ensemble d'actions locales, le Cameroun s'est doté d'un arsenal juridique et réglementaire relatif à la décentralisation. Les politiques de décentralisation, dont les dispositions réglementaires sont les lois n° 2004/017 du 22 juillet 2004 portant orientation de la décentralisation au Cameroun et n° 2004/018 du 22 juillet 2004 fixant les règles de la décentralisation applicable aux communes, permettent le pilotage des politiques de développement depuis les collectivités territoriales. À ce titre, les Communes se présentent comme la plus petite unité territoriale autonome administrativement et financièrement, et jouissant d'un statut de personne morale en droit public.

Les textes de décentralisation suscités, attribuent aux collectivités locales un rôle central et leurs transfèrent des compétences dans l'initiation, la promotion, la coordination des actions de développement économique, social, sanitaire, éducatif, culturel et sportif de leurs collectivités. Le transfert de ces compétences interroge les Collectivités Territoriales Décentralisées par rapport à leurs capacités de réaction et d'adaptation aux nouvelles exigences.

Les responsabilités et tâches qui leur sont confiées demandent ces capacités pour pouvoir assumer effectivement le rôle de maître d'ouvrage du processus de développement local. D'où la nécessité de consigner des politiques de développement local dans un document dit Plan Communal de Développement (PCD).

Le PCD est un programme d'action qui permet à une Commune de matérialiser sa vision du développement en tenant compte de ses potentialités et contraintes. Il se présente comme le seul outil de programmation des investissements au niveau de la Commune et comme instrument fédérateur de toutes les actions des partenaires au développement sur le terrain.

À ce titre, les collectivités territoriales bénéficient de l'appui de plusieurs partenaires au développement à l'instar du PNDP dans le cadre de l'atteinte de leur vision de développement.

Le PNDP, sous la tutelle du MINEPAT, est un outil que le Gouvernement a mis en place avec l'appui de ses partenaires pour permettre aux populations en milieu rural de se doter des moyens de participation effective au processus de développement. Il se veut un cadre national

de concertation et un mécanisme de mise en œuvre d'un grand nombre d'initiatives de développement à la base. ~~AA ce titre~~, il a pour ambition de responsabiliser les communes et leurs communautés à la base dans le processus progressif de décentralisation, afin de les rendre acteurs de leur propre développement.

C'est donc ~~à ce titre~~ que dans le cadre du partenariat PNDP/Commune d'Olamze ~~LAMZE~~ l'OAL ATIPAD a ~~signé été contracté à travers~~ le contrat l'accompagnement technique de la Commune d'Olamze dans le processus d'actualisation de son PDC.

Commenté [e10]: Abréviations !

1.2. Objectifs du Plan Communal de Développement

Le Plan Communal de Développement vise principalement à ~~Ed~~oter la commune d'un outil de référence fournissant une vision de son développement dans tous les ~~secteurs~~.

Commenté [e11]: De manière participative

Il s'agit plus précisément pour la Commune d'Olamze de :

- ~~Réaliser la monographie de la Commune ;~~
- ~~Mener un diagnostic participatif ;~~
- ~~Elaborer~~Elaborer une planification stratégique ;
- ~~Présenter les ressources mobilisables par la Commune ;~~
- ~~Programmer les investissements ;~~
- ~~Elaborer~~Elaborer le cadre socio-environnemental sommaire des investissements du
- ~~Mettre en place un dispositif de suivi-évaluation de la mise en œuvre du PCD.~~

• ~~Définir les orientations du développement local et servir de référence à toutes les actions ;~~

Le présent document comporte ~~onze~~neuf (1109) principales parties structurées de la manière suivante :

- ~~Résumé ;~~
- ~~I~~Introduction ;
- ~~la M~~éthodologie ;
- ~~la p~~Présentation sommaire de la Commune ;
- ~~la s~~Synthèse des résultats du diagnostic ;
- ~~la p~~Planification stratégique ;
- ~~la p~~Programmation ;
- ~~le m~~Mécanisme de suivi-évaluation ;
- ~~le p~~Plan de communication sur la mise en œuvre du PCD ;
- ~~la c~~Conclusion ;
- ~~Bibliographie.~~

II. METHODOLOGIE

La méthodologie de travail utilisée pour l'élaboration de ce PCD est celle définie dans le « Guide méthodologique de planification régionale et locale ». Elle Cette méthodologie a été présentée lors de la tenue du un séminaire-atelier organisé par le PNDP Sud à l'intention des Organismes d'Appui Local (OAL) du 22 mai au 03 juin 2014 à Sangmélina. Suivant ce document-cadre, la mission s'est déroulée en cinq (05) étapes principales, à savoir :

- ✓ La préparation de l'ensemble du processus ;
- ✓ La collecte et le traitement des informations ;
- ✓ La consolidation des données (y compris la cartographie) ;
- ✓ L'atelier de planification, de mobilisation des ressources et de programmation ;
- ✓ La mise en place d'un mécanisme de suivi-évaluation participatif.

4.4-2.1. Préparation de l'ensemble du processus

L'étape de préparation du processus de planification visait à :

- Rechercher l'adhésion de toutes les parties prenantes au processus de planification ;
- Définir le rôle de chacun dans le processus ;
- Favoriser la participation effective de toutes les parties prenantes dont les populations, à l'élaboration, la mise en œuvre et le suivi-évaluation du Plan Communal de Développement ;
- Programmer le processus dans l'espace et le temps avec les parties prenantes (intégrer les aspects logistiques) ;
- Convenir des produits attendus ;
- Rassembler les moyens de mise en œuvre du processus.

La préparation de tout le processus dans son ensemble s'est faite sur deux plans à savoir : administrativement et pédagogiquement.

4.4.2.1.1. Préparation pédagogique

La préparation pédagogique avait pour but d'harmoniser la compréhension de la méthodologie et des différents outils afin de mieux cerner les activités à mener.

La préparation pédagogique au niveau régionale (Sud) a été lancée à Sangmélina, du 22 mai au 03 juin 2014 lors du un séminaire-atelier théorique et pratique de formation des OAL et du personnel communal en vue de l'actualisation des PDC des 13 Communes du SudUD. Elle a commis pour parties prenantes les OAL, le PNDP, la Préfet du DjaJA et LoboOBO, les Responsables des SDL, les Exécutifs Communaux et Auditeurs Libres. L'atelier de formation des OAL et du personnel Communal sur le progiciel PRO_ADJ tenu du 17 au 21 Novembre 2014 dans la ville d'AmbamMBAM a été le second point de la préparation pédagogique régionale. Il a été question dans le cadre de cet atelier de former les OAL et le personnel Communal sur l'utilisation du progiciel PRO_ADJ en matière de consolidation des données. La boucle a été bouclée-avec l'atelier de formation des OAL sur l'élaboration des cadres logiques tenu à Ebolow aBOLOWA le 26 janvier 2015.

La préparation pédagogique au niveau locale a consisté à la restitution de la formation reçue par l'équipe formatrice de l'OAL ATIPAD au reste des facilitateurs désignés pour la réalisation des différents diagnostics et les membres du CoPIOPIL respectivement sur la réalisation du DIC, du DEUC, et du DPNV. La salle des actes de la Commune d'Olamze a abrité la restitution des deux premiers diagnostics, et le village Meko'ossiEKO'OSSI Il désigné comme village-

Mis en forme : Retrait : Première ligne : 0 cm

Mis en forme : Police : 11 pt, Non souligné, Couleur de police : Automatique

Mis en forme : Police : Arial, 11 pt

Mis en forme : Police : 11 pt, Non souligné, Couleur de police : Automatique

Mis en forme : Police : Arial, 11 pt

Mis en forme : Police : 11 pt, Non souligné, Couleur de police : Automatique

Mis en forme : Police : Arial, 11 pt

Mis en forme : Police : 11 pt, Non souligné, Couleur de police : Automatique

Mis en forme : Police : Arial, 11 pt

Mis en forme : Police : 11 pt, Non souligné, Couleur de police : Automatique

Mis en forme : Police : Arial, 11 pt

Mis en forme : Hiérarchisation + Niveau : 2 + Style de numérotation : 1, 2, 3, ... + Commencer à : 1 + Alignement : Gauche + Alignement : 0,74 cm + Retrait : 2,01 cm

Mis en forme : Police : (Par défaut) Arial, 11 pt, Non Gras, Non souligné, Couleur de police : Automatique

Mis en forme : Police : Arial, 11 pt

Mis en forme : Police : (Par défaut) Arial, 11 pt, Non Gras, Non souligné, Couleur de police : Automatique

Mis en forme : Police : Arial, 11 pt

Mis en forme : Police : (Par défaut) Arial, 11 pt, Non Gras, Non souligné, Couleur de police : Automatique

Mis en forme : Police : (Par défaut) Arial, 11 pt, Non Gras, Non souligné, Couleur de police : Automatique

Mis en forme : Police : Arial, 11 pt

Mis en forme : Police : (Par défaut) Arial, 11 pt, Non Gras, Non souligné, Couleur de police : Automatique

Mis en forme : Police : Arial, 11 pt

Mis en forme : Police : (Par défaut) Arial, 11 pt, Non Gras, Non souligné, Couleur de police : Automatique

Mis en forme : Police : Arial, 11 pt

Mis en forme : Police : (Par défaut) Arial, 11 pt, Non Gras, Non souligné, Couleur de police : Automatique

Mis en forme : Police : Arial, 11 pt

Mis en forme : Hiérarchisation + Niveau : 3 + Style de numérotation : 1, 2, 3, ... + Commencer à : 1 + Alignement : Gauche + Alignement : 1,48 cm + Retrait : 2,75 cm

Mis en forme : Retrait : Première ligne : 0 cm

Commenté [e12]: Abréviations !

Commenté [e13]: Abréviations !

pilote a abrité la restitution du DPNV six jours durant rééparties équitablement en phase théorique et pratique. Ces différentes restitutions ont permis l'harmonisation des méthodes et outils ainsi que les attitudes et aptitudes comportementales d'un bon facilitateur auprès des membres de l'équipe de facilitateurs d'ATIPAD désignés.

4.1.2.2.1.2. Préparation administrative

En fait, la préparation administrative a précédé la préparation pédagogique car il s'agissait ici de déployer tous les moyens formels afin d'informer, de négocier le calendrier des activités, de sensibiliser et d'inviter les parties prenantes aux diverses activités. Cette préparation commence au niveau départemental où l'on collecte auprès des sectoriels, des informations générales sur l'arrondissement à planifier. Puis, a suivis la préparation au niveau communal avec le Maire et son Secrétaire Général, le Sous-préfet et les responsables des SDE de la Commune.

De façon plus spécifique, la préparation administrative s'est déroulée en cinq (05) étapes :

- **Prise de contact avec les responsables des services sectoriels départementaux :**

Pour cette étape, il s'est te tenu un atelier de rencontre avec les sectoriels départementaux qui a eu lieu à Ambam. Au cours de cet atelier, les sectoriels départementaux ont été informés du processus et de leur implication à chaque niveau de celui-ci. Il a été également question d'autre part de leur remettre des fiches de collecte des données et de leur faire savoir la nécessité pour nous d'avoir la liste des corps de métier relative à chacun de leur département ministériel.

- **Prise de contact avec l'Exécutif municipal :**

Elle s'est déroulée dans le cadre d'un atelier organisé à la Commune d'Olamze. Outre le Maire et ses Adjoints, le personnel communal, les responsables des services sectoriels locaux ainsi que les membres du CoPIQPI ont pris part à cette rencontre où des échanges ont porté sur le cahier des charges de l'ATIPAD, la méthodologie d'accompagnement, le calendrier d'intervention et l'identification de potentielles sources pour le financement du Plan Communal de Développement (PCD).

- **Information et sensibilisation des autorités administratives locales :**

–Lors de cette étape, le contenu de la mission a été présenté au Sous-préfet de l'Arrondissement d'Olamze ainsi que les appuis attendus de ses services, notamment en ce qui concerne la mobilisation des acteurs locaux.

- **Information et sensibilisation des autres parties prenantes :**

Des correspondances signées du Sous-préfet et du Maire ont été transmises à des parties prenantes clés du processus, notamment les Éites, les Conseillers Municipaux, les Responsables d'Associations, les Autorités Religieuses, les Autorités Traditionnelles. Ces correspondances portaient sur le contenu de la mission, le programme de mise en œuvre, le rôle des parties.

- **Atelier de lancement :**

Présidé par le Sous-préfet d'Olamze représentant le Préfet de la Vallée du Ntem, l'atelier de lancement a regroupé les Éites, l'Exécutif communal, le CoPIQPI, les Conseillers Municipaux, le PNDP, l'OAL ATIPAD, les Leaders d'Associations, les Chefs Traditionnels, les Opérateurs économiques, les Leaders Religieux, le 17 Novembre 2014. Il s'est achevé par la distribution des calendriers de passage par village aux autorités traditionnelles.

Mis en forme : Retrait : Gauche : 1,37 cm, Hiérarchisation + Niveau : 3 + Style de numérotation : 1, 2, 3, ... + Commencer à : 1 + Alignement : Gauche + Alignement : 1,48 cm + Retrait : 2,75 cm

1.2.2.2. Processus de Collecte et d'analyse traitement des données

-Il est important de mentionner que le diagnostic participatif à consister à avoir des entretiens individuels avec le personnel communal, le conseil communal, les responsables des sectoriels, le CoPIOPIL, les chefs de village, et les populations. Néanmoins, la collecte de certaines informations auprès du secteur privé nous a permis d'enrichir les données sur toute la communale.

Mis en forme : Retrait : Gauche : 0,63 cm, Hiérarchisation + Niveau : 2 + Style de numérotation : 1, 2, 3, ... + Commencer à : 1 + Alignement : Gauche + Alignement : 0,74 cm + Retrait : 2,01 cm

1.2.2.2.1. Collecte et analyse des données du DIC où sont les outils déployés ?

Les données sur l'institution communale d'Olamze ont été collectées, dépouillées, traitées, analysées et validées au niveau de la Mairie. À cet effet, les planificateurs ont eu des séances de travail avec l'exécutif communal, les responsables de services et ont consulté une documentation abondante mise à leur disposition par le Maire. Ce travail qui s'est fait du 25 au 28 juillet 2014 à essentiellement porté sur l'analyse :

Mis en forme : Retrait : Gauche : 1,37 cm, Hiérarchisation + Niveau : 3 + Style de numérotation : 1, 2, 3, ... + Commencer à : 1 + Alignement : Gauche + Alignement : 1,48 cm + Retrait : 2,75 cm

- Des ressources humaines grâce à l'exploitation de l'état nominatif du personnel et du dossier des conseillers municipaux et des échanges avec l'exécutif, le SG et le personnel communal ;
- Des ressources financières à partir des budgets et comptes administratifs des exercices 2011, 2012 et 2013 ;
- Du patrimoine communal grâce à des informations mises à notre disposition par le comptable ; matières et du sommier des bâtiments communaux ;
- De la gestion des relations à partir des entretiens menés avec l'eExécutif communal, les responsables des services déconcentrés de l'État, les autorités religieuses et les forces vives d'Olamze.

Mis en forme : Police : 11 pt, Non souligné, Couleur de police : Automatique

1.2.2.2.2. Collecte et analyse des données du DEUC où sont les outils déployés ?

Les données sur l'espace urbain communal ont été collectées et analysées à travers une enquête socio-économique et environnementale sommaire des activités, effectuée du 25 au 28 Juillet 2014 avec l'implication du CoPIOPIL, les différents corps de métiers, les responsables des services sectoriels locaux et l'Agent Communal Financier ; ~~les~~ Les planificateurs ont procédés à :

Mis en forme : Retrait : Gauche : 1,37 cm, Hiérarchisation + Niveau : 3 + Style de numérotation : 1, 2, 3, ... + Commencer à : 1 + Alignement : Gauche + Alignement : 1,48 cm + Retrait : 2,75 cm

- La délimitation de l'espace urbain communal ;
- La réalisation de la cartographie participative de la ville d'Olamze ;
- L'inventaire des activités des parties prenantes, des Problèmes/contraintes, des atouts/potentialités- de la ville ;
- L'implantation des infrastructures sociocommunitaires (géo-référencement) ;
- La formulation des problèmes et l'identification des projets prioritaires de l'espace urbain.

4.2.3.2.2.3. Collecte et analyse des données du DPNV où sont les outils déployés ?

Mis en forme : Retrait : Gauche : 1,37 cm, Hiérarchisation + Niveau : 3 + Style de numérotation : 1, 2, 3, ... + Commencer à : 1 + Alignement : Gauche + Alignement : 1,48 cm + Retrait : 2,75 cm

Les données concernant les villages ont été collectées par le déploiement des équipes constituées de quatre facilitateurs/animateurs chacune dans tous les 28 villages de la commune d'Olamze du 23 Novembre au 17 Décembre 2014. Le dépouillement, le traitement et l'analyse des données se sont effectuées en interne à l'équipe de l'ATIPAD et ont permis de ressortir par village et par hameaux :

- L'état des lieux : les ressources naturelles, les équipements, les ressources économiques et financières, les moyens humains et le capital social ;
- L'implantation des infrastructures sociocommunitaires (géo-référencement) ;
- Les politiques, les institutions et les processus, leurs influences sur les ressources et leurs accès ;
- Le changement climatique : tendances et influences saisonnières ;
- Les interactions entre les villages et l'extérieur ;
- Les activités par groupe socioprofessionnel ;
- Les stratégies développées par les populations face aux contraintes rencontrées et aux atouts ;
- La hiérarchisation et la classification des besoins et des demandes en fonction des atouts, des dynamiques et des contraintes.



Photo 1 : Réalisation du DPNV dans la Commune [quel village ?](#)

1.3-2.3. Consolidation des données et cartographie

La consolidation a consisté en la mise en commun des données issues de l'ensemble des diagnostics (DEUC, DIC et DPNV). La restitution des diagnostics a concerné la présentation de manière synthétique et analytique des différents résultats issus des diagnostics réalisés à savoir la restitution du DIC et du DEUC, et la restitution du rapport consolidé (DIC, DEUC, DPNV). Il était question lors de ces restitutions de présenter les résultats obtenus pour amendement aux différentes parties prenantes à l'instar des membres du CoPil, de l'Exécutif communal et des conseillers.

Notamment, il a été question de :

- ~~Etabli~~Etablir la situation de référence par secteur ;
- Formuler les problèmes et identifier les solutions transversales par secteur ;
- ~~Eaborer~~Elaborer la matrice synthèse des diagnostics des ressources naturelles ;
- ~~Eaborer~~Elaborer la matrice synthèse des Changements Climatiques au niveau

1.3-1-2.3.1. Outils et méthodes il fallait développer ces outils dans les différents diagnostics effectués

Les outils et méthodes utilisés pour l'ensemble du diagnostic sont ceux servant dans l'Approche participative des Moyens d'Existence Durable (AMED) et la MARP. Parmi ces outils, nous pouvons citer les cartes participatives des ressources et infrastructures, le transect, le diagramme de Venn, la Check-list des activités sur le terrain, les ISS, la liste des problèmes prioritaires par secteurs, le tableau des causes pertinentes, le tableau de planification des solutions endogènes.

1.4. Restitution des résultats des diagnostics

La restitution des diagnostics a consisté en la présentation de manière synthétique et analytique des

La préparation de l'atelier de planification a été faite avec quatre partenaires stratégiques :

- Le PNDP, pour la relecture, les amendements et la validation du rapport consolidé des diagnostics soumis à son appréciation,
- La Commune, pour relecture, amendement et validation du rapport consolidé d'une part et pour la mobilisation du Conseil Municipal et la négociation avec le Préfet du Département de la Vallée du Ntem (autorité administrative), d'une date de ~~la~~ tenue conseil, d'autre part.
- La ~~p~~Préfecture, pour la présidence de l'atelier et la convocation des sectoriels (représentants des Ministères techniques).
- Les sectoriels, pour la relecture et l'amendement des cadres logiques préparés par l'OAL avant la tenue de l'atelier.

L'atelier de planification, de mobilisation des ressources et de programmation proprement dit s'est tenu pendant deux jours du 22 au 23 Avril 2015 dans la salle des actes de la Commune d'Olamze. Y ont pris part les représentants des sectoriels, les représentants des Comités de concertation des villages, les Conseillers Municipaux, les élites, le comité de pilotage, les

Mis en forme : Police :11 pt, Non souligné, Couleur de police : Automatique

Mis en forme : Police :11 pt

Mis en forme : Retrait : Gauche : 0,5 cm, Première ligne : 0 cm, Hiérarchisation + Niveau : 2 + Style de numérotation : 1, 2, 3, ... + Commencer à : 1 + Alignement : Gauche + Alignement : 0,74 cm + Retrait : 2,01 cm

Mis en forme : Police :11 pt, Non souligné, Couleur de police : Automatique

Mis en forme : Police :11 pt, Non souligné, Couleur de police : Automatique

Mis en forme : Non souligné, Surlignage

Mis en forme : Hiérarchisation + Niveau : 3 + Style de numérotation : 1, 2, 3, ... + Commencer à : 1 + Alignement : Gauche + Alignement : 1,48 cm + Retrait : 2,75 cm

Mis en forme : Surlignage

Commenté [e15]: Abréviations !

Mis en forme : Surlignage

Mis en forme : Police :11 pt, Surlignage

Commenté [e16]: Abréviations !

Mis en forme : Surlignage

Mis en forme : Police :11 pt, Surlignage

Mis en forme : Retrait : Gauche : 0,5 cm, Sans numérotation ni puces

représentants des couches vulnérables, les chefs de village et les représentants de l'OAL. Les travaux se sont déroulés en plénière. Les documents de travail étaient composés des besoins exprimés par les populations lors des diagnostics consolidés dans les projets de cadres logiques par secteur. Quant aux ressources, l'Exécutif municipal, les sectoriels et autres partenaires ont mis à la disposition de l'OAL, le listing des ressources mobilisables.

4.6. _____ Planification

La planification a été l'occasion de passer en revue les projets prioritaires des villages et de l'espace urbain et d'examiner puis valider les cadres logiques sectoriels.

4.6.1. Mobilisation des ressources

Dans ce cadre, il a été question pour l'Exécutif communal de présenter les sources de financement ainsi que les ressources mobilisables par la Commune au cours des 03 prochaines années pour le financement des projets identifiés.

4.6.2. Programmation

La programmation a consisté en :

- L'identification des axes d'intervention prioritaires sur la base des projets prioritaires des villages et de l'espace urbain ainsi que des orientations nationales définies dans le cadre du DSCE ;
- L'élaboration du Plan d'Investissement Annuel (PIA) de la Commune pour l'année 2015 ;
- L'élaboration du Cadre des Dépenses à Moyen Terme (CDMT) ;
- L'évaluation environnementale stratégique et sommaire des projets du CDMT ;
- L'élaboration du plan opérationnel en faveur des populations vulnérables ;
- L'élaboration d'un plan de passation des marchés.

4.7.2.5. Mise en place d'un mécanisme de suivi-évaluation participatif

La mise en place du comité de suivi s'est faite en séance restreinte en présence du conseil municipal, des membres du Comité de Pilotage et de l'Exécutif Municipal. La structure et les missions du comité ont été clairement définies par l'Exécutif municipal. Il s'agit notamment de :

- S'assurer que ce qui a été prévu a été réalisé ;
- Repérer les dysfonctionnements et apporter des correctifs nécessaires ;
- Permettre une meilleure appropriation par les bénéficiaires ;
- Collecter des données.

Mis en forme : Retrait : Gauche : 0,5 cm, Sans numérotation ni puces

Mis en forme : Retrait : Gauche : 2,64 cm, Sans numérotation ni puces

Mis en forme : Retrait : Gauche : 2,64 cm, Sans numérotation ni puces

Mis en forme : Retrait : Gauche : 0,5 cm, Première ligne : 0 cm, Hiérarchisation + Niveau : 2 + Style de numérotation : 1, 2, 3, ... + Commencer à : 1 + Alignement : Gauche + Alignement : 0,74 cm + Retrait : 2,01 cm

Mis en forme : Retrait : Première ligne : 0 cm

III. PRESENTATION SOMMAIRE DE LA COMMUNE :

3.1. Localisation et superficie de la Commune :

La Commune d'Olamze se compte parmi les Communes d'Arrondissement du Département de la Vallée du Ntem, TEM #Région du SudUD-Cameroun. Commune frontalière, elle est limitée :

- Au Nord-Est par la commune d'Ambam ;
- Au nord-Ouest par la commune de Ma'anA'AN ;
- Au Sud par la Guinée Équatoriale ;
- À l'Est par la Commune de Kye Ossi ;
- À l'Ouest par la commune de Ma'anA'AN après le village Mboutangoa ou Mbourangoa ??

On y accède par deux voies plus ou moins carrossables par endroits :

- Par le village Ngoazik après le Ntem en traversant six villages de Kye-Ossi avant d'atteindre sa limite avec la commune de Kye-Ossi qui se trouve sur la rivière Lae ;
- Par le village Akonangui de la Commune de Kye-Ossi en traversant six autres villages avant d'aboutir à ses limites avec la Commune de Kye-Ossi, soit par Lae en passant par Nsezan-Olang, soit à nouveau par Ongozok et la rivière Lae.

Sa ville est située à 44 Km de celle d'AmbamMBAM, de 48 Km du centre de Kye-Ossi, et de 140 Km du chef-lieu de la Région du SudUD. Sa superficie est de 2118 Km², elle regroupe 28 villages et quartiers dont 28 chefferies de 3^e degré et une chefferie de 2^e degré.

La carte ci-dessous présente de manière concrète la localisation de la Commune par rapport au Cameroun.

Respecter l'orthographe de villages car, les noms diffèrent de ceux qui sont sur la carte !!!!

Mis en forme : Police :12 pt, Gras

Mis en forme : Police : (Par défaut) + Titres (Cambria), 12 pt, Gras

Mis en forme : Retrait : Première ligne : 0 cm

Mis en forme : Police :11 pt

Mis en forme : Police :11 pt

Mis en forme : Police :11 pt

Mis en forme : Police :11 pt

Mis en forme : Police :11 pt

Mis en forme : Police :11 pt

Mis en forme : Police :11 pt

Mis en forme : Police :11 pt, Surlignage

Mis en forme : Surlignage

Mis en forme : Police :11 pt, Surlignage

Mis en forme : Surlignage

Mis en forme : Police :11 pt

Mis en forme : Police :11 pt

Mis en forme : Police :11 pt

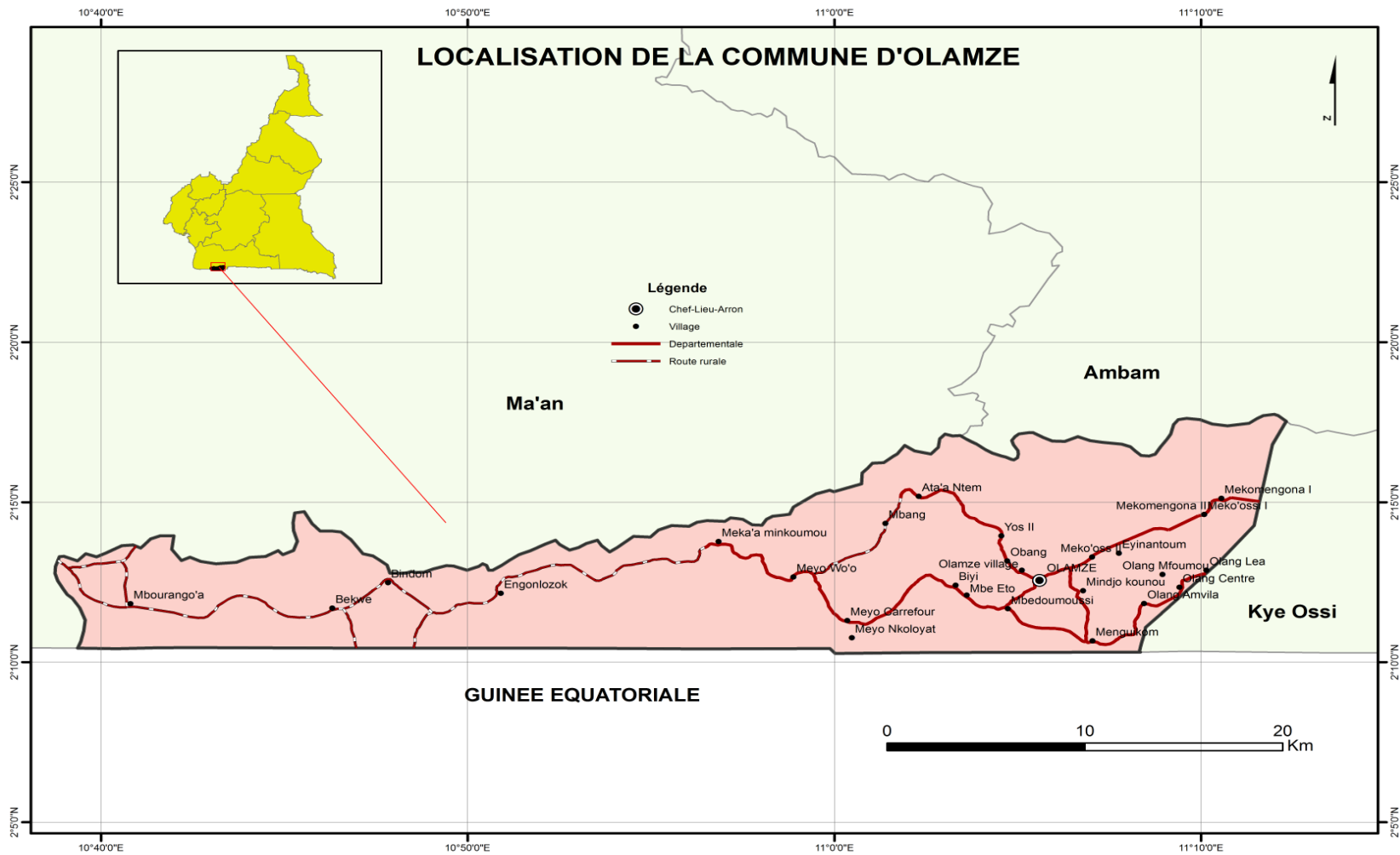
Mis en forme : Police :11 pt

Mis en forme : Police :11 pt

Mis en forme : Police :11 pt

Mis en forme : Retrait : Première ligne : 0 cm

Mis en forme : Police :11 pt, Surlignage



Carte 1 : Carte de localisation de la Commune d'Olamze

3.2. Le milieu biophysique :

3.2.1. Climat :

Sur le plan climatique, c'est une zone à pluviométrie bimodale et à climat subéquatorial de type guinéen classique (Suchel et al 2000) dont :

- ❖ Une grande saison pluvieuse de mi-août à mi-novembre ;
- ❖ Une petite saison des pluies de mi-mars à mi-mai ;
- ❖ Une grande saison sèche de mi-novembre à mi-mars ;
- ❖ Une petite saison sèche de juin à mi-août.

Les divisions climatiques qui précèdent permettent de réaliser deux campagnes agricoles par an. Quant à la pluviométrie, qui détermine par ailleurs les saisons, sous réserve des variations climatiques, elle s'élève en moyenne à environ 1710 mm par an dans la zone. Les températures varient entre 27°C et 29°C avec une amplitude thermique n'excédant pas 2°C. Pour cause de pluies abondantes et régulières, l'humidité y est relativement élevée à savoir 80% et l'évapotranspiration annuelle de 1156 mm selon la formule de TURC.

3.2.2. Relief :

Le relief est un modèle fait de collines convexes à vallées étroites à une altitude moyenne de 550 m (INC-2000). La Commune d'Olamze présente dans l'ensemble un relief plus ou moins accidenté, assimilable à des tôles largement ondulées en ce sens qu'il est constitué de plaines, de vallées qui s'entremêlent çà et là à des collines.

3.2.3. Sols :

Comme dans une grande partie de la Région du Sud, les sols de la zone appartiennent à quatre ordres de la classification USDA "Soil Taxonomy" : les oxisols, les ultisols, les inceptisols et les entisols (Kannet, 1989). Cette faible diversité pédologique (du point de vue géologique) est due à la quasi homogénéité du matériel parental. En effet, le matériel originel est un complexe calco-magnésien, orthogneiss, granite à pyroxène (Valérie, 1981). Le sol dominant est de nature ferralitique fortement désaturé de couleur-type jaune à plusieurs niveaux d'induration. Le sol a une texture moyenne en surface avec un taux appréciable de sable (Mbassi, 2005). Le pH est très acide de l'ordre 3,5.

3.2.4. Végétation et flore :

La végétation observable au sein de la Commune appartient à celle de la région Congo Guinéenne toujours verte caractérisée par sa richesse en essences rares et de valeurs diverses. En réalité, il a des zones de faciès intacts et des zones de faciès en dégradation. Les principales espèces floristiques de la Commune sont consignées dans le tableau suivant :

Tableau 1 : Espèces floristiques de la Commune d'Olamze

Espèces ligneuses	Produits forestiers non ligneux
Le Fraké	L'Okok
L'Iroko	Le Ndo'o
Le Doussier	Le Rotin

Mis en forme : Police :12 pt, Gras

Mis en forme : Police : (Par défaut) +Titres (Cambria), 12 pt, Gras

Mis en forme : Police :11 pt, Gras

Mis en forme : Police : (Par défaut) Arial

Mis en forme : Retrait : Première ligne : 0 cm

Mis en forme : Retrait : Première ligne : 0 cm

Commenté [e17]: Abréviations ou nom propre ?

Mis en forme : Police :11 pt, Surlignage

Mis en forme : Police :11 pt, Gras

Mis en forme : Police : (Par défaut) Arial

Mis en forme : Retrait : Première ligne : 0 cm

Mis en forme : Police :11 pt, Surlignage

Mis en forme : Police :11 pt, Gras

Mis en forme : Police : (Par défaut) Arial

Mis en forme : Retrait : Première ligne : 0 cm

Commenté [e18]: Abréviations !

Mis en forme : Police :11 pt, Surlignage

Commenté [e19]: Abréviations !

Mis en forme : Police :11 pt, Gras

Mis en forme : Police : (Par défaut) Arial

Mis en forme : Retrait : Première ligne : 0 cm

Code de champ modifié

Tableau mis en forme

Mis en forme : Centré, Espace Après : 0 pt

Mis en forme : Centré, Espace Après : 0 pt

Mis en forme : Centré, Espace Après : 0 pt

Le Bubinga	Le Raphia
Le Sapeli	
L'Ayous	
L'Azobé	
Le Moabi	
Le Palétuvier	
Le Wengué	
Le Baobab	

3.2.5. La faune :

En l'absence d'études spécifiques, les données sur la faune sauvage sont peu documentées. Les densités fauniques dans les zones dégradées et de forêt secondaire sont faibles en raison des activités humaines, y a néanmoins quelques espèces animales dans la localité entre autres : les rongeurs (Rats, Mangoustes, Hérissons, Porcs épics ...) ; les reptiles (Serpents, Varans, ...) ; les oiseaux (Perdrix, Perroquets sauvages, Hiboux...) ; les mollusques (Escargots, ...) ; les grimpeurs (Singes, Chimpanzés, Gorille, ~~Ecureuil~~ ~~Ecureuil~~).

3.2.6. Hydrographie :

La Commune d'Olamzé peut être considérée comme étant bénie sur le plan hydrographique en ce sens qu'en plus d'être longée par le fleuve NtemTEM, elle compte plusieurs rivières. La majorité de ses villages ont pour limite naturelle une rivière et tous ont au moins une rivière qui les traverse. Dans ce riche patrimoine, nous pouvons citer les rivières Medou, Amvila, Woro, Mebana, Mindjiaé, Lé, Mbo, Bili, Lo'o, Bissabo, et Ngo'a.

3.2.7. Ressources minières :

La Commune d'Olamzé présente pour sa part un potentiel minier non renseigné. Seules sont connues et exploitées de manière artisanale par les populations riveraines les carrières de sable et de pierre, de manière artisanale par les populations riveraines.

3.3. Milieu humain :

3.3.1. Quelques repères historiques

Créée en 1977 par décret numéro N°-77/205 du 29 juin 1977, alors qu'elle n'était encore que d'un District, la Commune rurale d'Olamzé est l'une des plus anciennes de la Région du Sud. Elle avait alors à sa tête un administrateur municipal nommé, dont le tout premier fut M. ODOMBA Etienne.

Cette Commune a connu au fil des ans de grandes évolutions sur le plan structurel. Elle est passée d'une gestion par un administrateur à une gestion par un Maire. Le tout premier Maire à la tête de cette structure fut M. AKIEME ZE Michel en 1996. De vraies élections municipales ont été érigées à la tête de cette Mairie bon nombre de Maires en passant par M. BIKORO Antoine en 2002 jusqu'à M. ASSOUMOU ESSONO Roger depuis depuis 2007 jusqu'à nos jours. Sous le règne de ce dernier, la Commune a connu un fait très marquant : sa scission en Avril 2007 avec Kye-Ossi faisant naître une nouvelle Commune. Elle a connu aussi l'élaboration de son tout premier PDC en 2008 et la construction de son hôtel de ville en 2012.

Mis en forme : Centré, Espace Après : 0 pt

Mis en forme : Centré, Espace Après : 0 pt

Mis en forme : Centré, Aucun(e), Espace Avant : 0 pt, Pas de paragraphes solidaires, Pas de lignes solidaires

Mis en forme : Centré, Espace Après : 0 pt

Mis en forme : Centré, Aucun(e), Espace Avant : 0 pt, Pas de paragraphes solidaires, Pas de lignes solidaires

Mis en forme : Centré, Espace Après : 0 pt

Mis en forme : Centré, Aucun(e), Espace Avant : 0 pt, Pas de paragraphes solidaires, Pas de lignes solidaires

Mis en forme : Centré, Espace Après : 0 pt

Mis en forme : Centré, Aucun(e), Espace Avant : 0 pt, Pas de paragraphes solidaires, Pas de lignes solidaires

Mis en forme : Centré, Espace Après : 0 pt

Mis en forme : Centré, Aucun(e), Espace Avant : 0 pt, Pas de paragraphes solidaires, Pas de lignes solidaires

Mis en forme : Centré, Espace Après : 0 pt

Mis en forme : Centré, Aucun(e), Espace Avant : 0 pt, Pas de paragraphes solidaires, Pas de lignes solidaires

Mis en forme : Centré, Espace Après : 0 pt

Mis en forme : Centré, Aucun(e), Espace Avant : 0 pt, Pas de paragraphes solidaires, Pas de lignes solidaires

Mis en forme : Police :11 pt, Gras

Mis en forme : Police :(Par défaut) Arial

Mis en forme : Retrait : Première ligne : 0 cm

Mis en forme : Police :11 pt, Gras

Mis en forme : Police :(Par défaut) Arial

Mis en forme : Retrait : Première ligne : 0 cm

Mis en forme : Police :11 pt, Gras

Mis en forme : Police :(Par défaut) Arial

Mis en forme : Police :12 pt, Gras

Mis en forme : Police :(Par défaut) Arial, 12 pt

Mis en forme : Police :11 pt, Gras

Mis en forme : Police :(Par défaut) Arial

Mis en forme : Retrait : Première ligne : 0 cm

3.3.2. Population :

D'après l'exercice- budgétaire 2014, la Commune d'Olamze estime la population de son territorial à environ 9 401 habitants. Sur cette base, la densité de la population de la Commune est de 4,44 habitants au km². Les informations collectées sur le terrain font état de **12.041** habitants, pour une densité de 5,7 habitants au Km² soit une différence significative avec les données municipales.

Ceci peut s'expliquer par l'évolution de la population depuis le dernier recensement de 2005 aduquel la Commune tient ses chiffres.

Le tableau suivant présente la répartition de cette population par village de la Commune. Où est le tableau annoncé ????????

Cette population est constituée de 5 932 hommes contre 6 109 femmes.

La carte des populations ci-dessous illustre de manière plus concrète la répartition de la population communale dans les villages. Où est la carte annoncée ???

[Revoir toute cette partie en faisant correspondre les annonces avec les tableaux et prévus !!!!!!!!!!!!!!!!!!!!!!!](#)

[Revoir le tableau et le refaire sur Word !!!!!!!](#)

Mis en forme : Police :11 pt, Gras

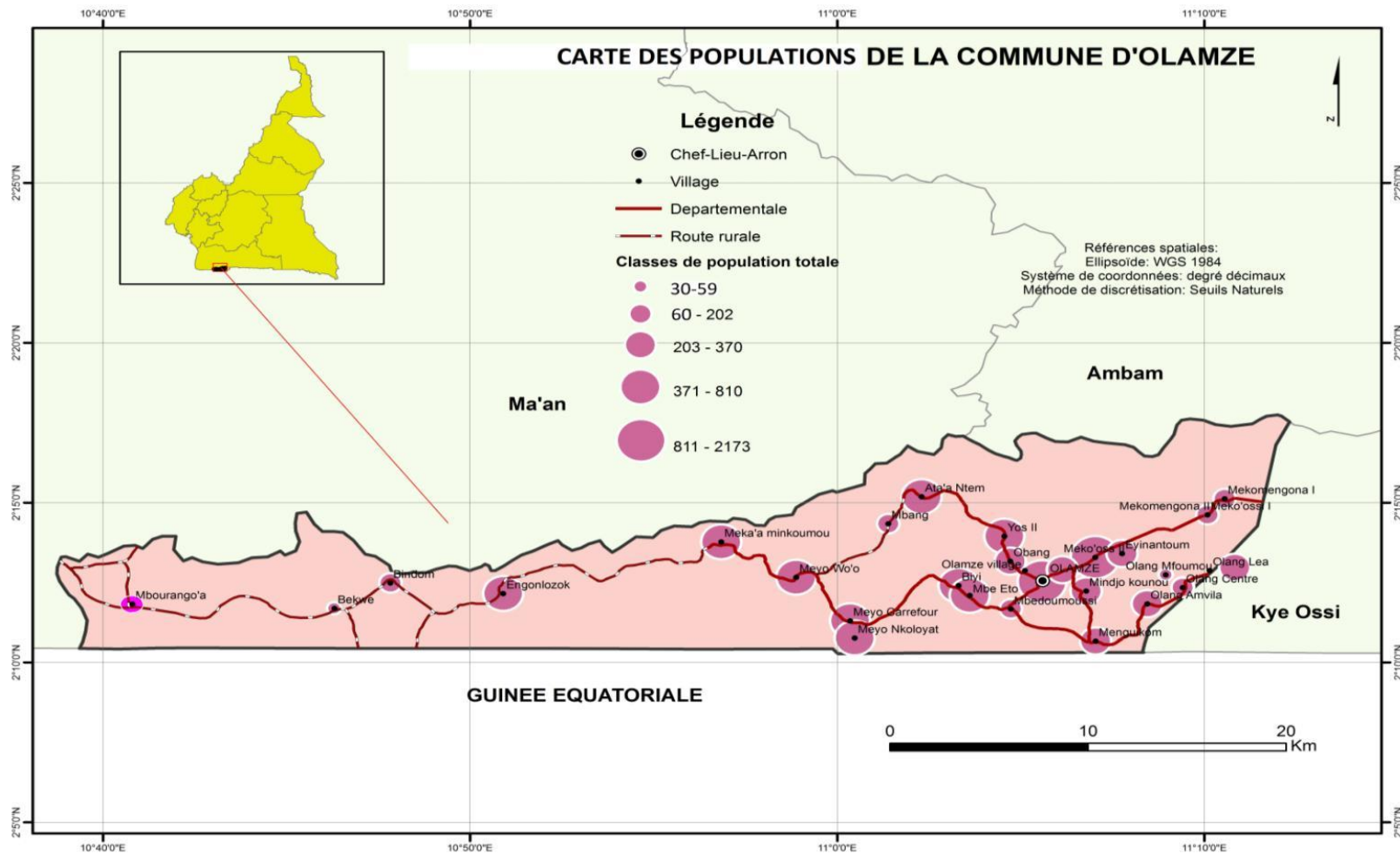
Mis en forme : Police : (Par défaut) Arial

Village	Enfants de 0 à 35 Mois			Enfants de (36 à 59 Mois			Enfants de 04 à 5ans			De 6 à 14 ans			De Plus de 14 ans à 19 ans			De Plus de 19 ans à 34 ans			De Plus de 34 ans à 60 ans			Plus de 60 ans			TOTAL
	Homme	Femme	Total	Homme	Femme	Total	Homme	Femme	Total	Homme	Femme	Total	Homme	Femme	Total	Homme	Femme	Total	Homme	Femme	Total	Homme	Femme	Total	
Espace urbain (olamze centre)	30	36	66	31	39	70	26	32	58	150	100	250	250	200	450	379	394	773	190	179	369	70	67	137	2173
Bindom	0	0	0	0	0	0	10	20	30	6	3	9	6	9	15	20	10	30	15	10	25	1	1	2	111
Bekoue	7	5	12	7	3	10	4	3	7	3	2	5	3	4	7	3	4	7	3	4	7	2	0	2	57
Mboulangoua	9	10	19	8	5	13	1	5	6	9	10	19	1	1	2	1	5	6	12	5	17	1	0	1	83
Engo nlozock	33	28	61	56	64	120	40	35	75	44	60	104	66	69	135	64	66	130	59	82	141	30	37	67	833
meyo wo'o	3	3	6	1	19	20	53	50	103	30	28	58	44	22	66	62	62	124	71	81	152	31	53	84	613
Ata'a ritem	90	80	170	40	52	92	24	38	62	62	58	120	44	43	87	36	26	62	33	31	64	26	9	35	692
meyo carrefour	10	5	15	37	40	77	40	40	80	39	41	80	50	30	80	35	46	81	36	14	50	9	6	15	478
Mbang	1	9	10	3	2	5	5	8	13	9	10	19	11	8	19	10	12	22	12	11	23	1	3	4	115
Meka'a minkoumou	25	29	54	23	23	46	23	25	48	62	48	110	34	27	61	34	30	64	43	43	86	8	14	22	491
Olang m'foumou	4	0	4	0	3	3	2	1	3	2	3	5	2	1	3	7	7	14	2	1	3	3	0	3	38
olang centre	9	8	17	5	3	8	6	6	12	10	15	25	8	4	12	10	12	22	11	9	20	1	2	3	119
olang lae	9	5	14	20	12	32	15	10	25	15	17	32	27	20	47	30	25	55	20	15	35	5	3	8	248
Mbedoumoussi	5	6	11	4	7	11	3	1	4	9	6	15	5	6	11	19	17	36	6	14	20	3	5	8	116
lyos II	31	21	52	23	16	39	17	12	29	66	50	116	43	38	81	56	49	105	41	46	87	7	3	10	519
biyi	18	20	38	31	27	58	18	29	47	50	36	86	32	42	74	46	69	115	46	50	96	13	9	22	536
Meko'ossi I	56	100	156	33	41	74	21	23	44	118	170	288	94	109	203	111	110	221	90	132	222	45	72	117	1325
ey inantum	18	18	36	19	19	38	28	24	52	19	30	49	13	14	27	40	31	71	41	36	77	4	15	19	369
Meko'ossi II	23	27	50	12	29	41	9	15	24	15	38	53	25	36	61	48	35	83	23	20	43	13	15	28	383
olamze village	9	4	13	7	6	13	20	23	43	27	31	58	19	22	41	31	30	61	18	17	35	1	2	3	267
Obang	24	15	39	11	18	29	16	13	29	19	17	36	18	12	30	31	33	64	23	26	49	4	9	13	289
Meyo nkoloyat	21	23	44	15	14	29	13	15	28	41	35	76	19	37	56	54	37	91	79	47	126	8	16	24	474
mbé elé	28	32	60	28	26	54	37	27	64	36	43	79	32	19	51	31	33	64	38	37	75	16	20	36	483
mekomengona I	7	10	17	10	6	16	16	24	40	10	15	25	13	20	33	20	12	32	15	7	22	10	6	16	201
mekomengona II	13	20	33	8	14	22	8	12	20	9	11	20	7	14	21	14	3	17	15	13	28	17	3	20	181
mindjo kounou	4	8	12	9	20	29	14	17	31	17	30	47	20	21	41	15	27	42	20	15	35	2	3	5	242
menguikom	4	8	12	10	6	16	20	23	43	5	35	40	25	30	55	40	15	55	20	10	30	7	5	12	263
olang amvila	7	10	17	10	15	25	18	25	43	12	20	32	18	25	43	36	60	96	35	40	75	5	6	11	342
TOTAL POPULATION D'OLAMZE																		12041							

Code de champ modifié

Source : Enquête réalisée par ATIPAD, Novembre 2014

Mis en forme: Police :9pt



Carte 2 : Carte des populations de la Commune d'Olamze

De cette population, diverses tendances analytiques peuvent être ressorties. La première analyse porte sur la répartition de la population par tranche d'âge et leurs exigences, la deuxième sur la répartition de la population par sexe ; en-fin, la répartition de la population sur le plan de l'urbanisation.

→ Répartition de la population communale par tranche d'âge : la figure ci-dessous présente de manière illustrative la répartition de la population d'Olamze par tranche d'âge.

Mis en forme : Police : 11 pt

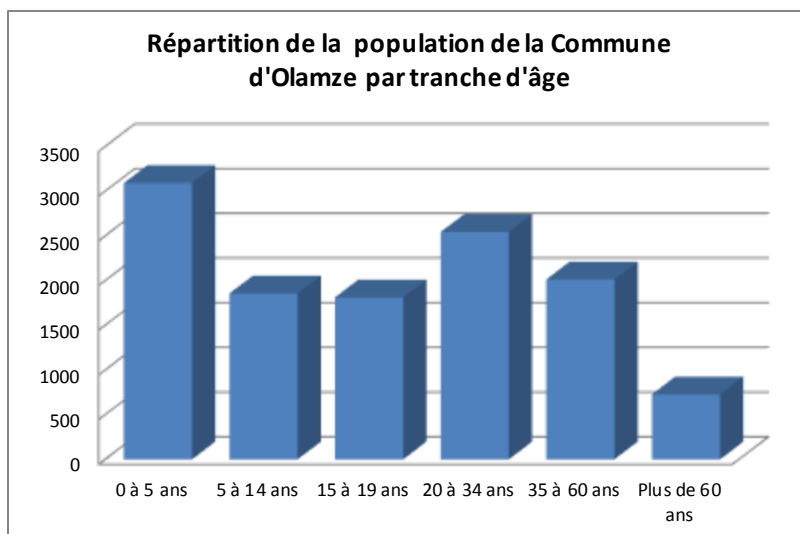


Figure 1 : Répartition de la population d'Olamze par tranche d'âge

De cette figure, une interprétation aisée permet de constater une prédominance de la tranche d'âge de 0 à 5 ans sur les autres tranches. Constituée de nourrissons et d'enfants en âge préscolaire, cette tranche, au regard de son importance, attire une attention très particulière sur l'encadrement des enfants notamment sur le plan de la santé infantile et l'éducation préscolaire. Cette figure montre aussi la très forte représentativité de la classe jeune, véritable atout pour le développement de l'économie locale. Cette forte dominance traduit aussi la nécessité de développement du secteur éducatif et de formation professionnelle de la jeunesse à fin de les munir d'outils nécessaires pour leur épanouissement.

Mis en forme : Retrait : Première ligne : 0 cm

→ Répartition de la population par tranche d'âge et par sexe :

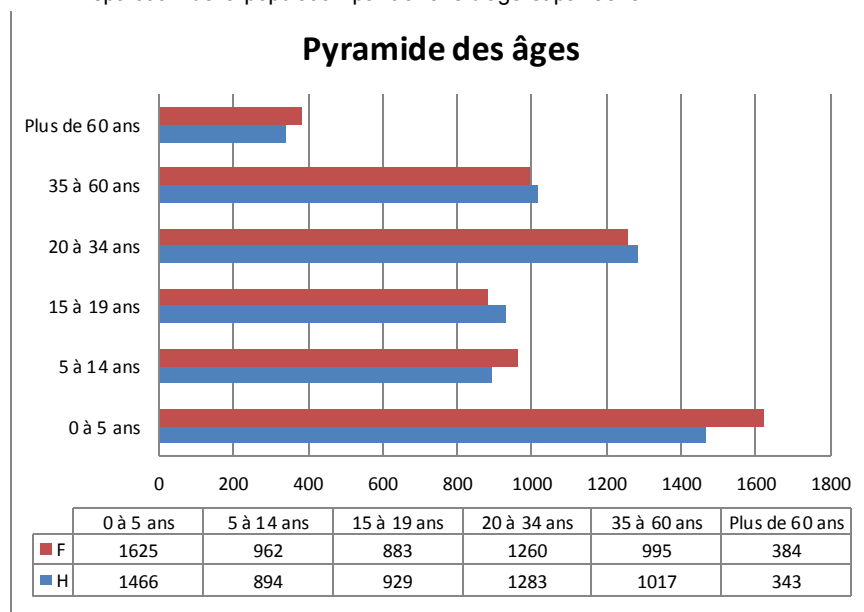


Figure 2 : pyramide des âges de la Commune d'Olamze

La figure ci-dessus fait ressortir une légère dominance du genre féminin sur le masculin. Dans la Commune, une carence en service sociale et familiale est une véritable entorse au regard des sensibilités relatives au genre féminin. D'où la nécessité de développer au niveau Communal les secteurs des affaires sociales, de promotion de la femme et de la famille.

→ Répartition de la population sur le plan urbanisation :

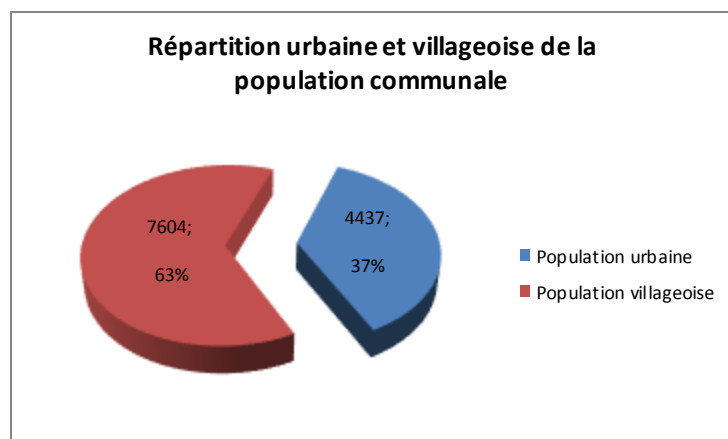


Figure 3 : Répartition urbaine et villageoise de la population communale

La délimitation de l'espace urbain communale de la Commune d'Olamze incluse dans le périmètre urbain en plus du centre-ville, les villages Meko'ossi I et II, Olamze village et Obang. La population de l'espace urbain représente 37% de la population de la Commune. Avec une taille estimée à 4 437 habitants, elle est plus demandeuse des services sociaux notamment en matière d'eau potable, d'assainissement, d'habitat, d'infrastructures, etc.

3.3.3. Organisation et groupes ethniques

La population de la Commune d'Olamze est constituée d'une seule ethnie autochtone, les Ntoumou organisés en clan. Exception faite de la ville d'Olamze qui abrite une population cosmopolite venant d'horizons divers, la population de la Commune d'Olamze est majoritairement peuplée par les clans Mimboman, Essakounan, Esseng, Essagbwack, Esabae, Esabekang, Esasom, Essadon, Esabang, Essassom, Efack, Oyek, Zomo, Ngoe, Essab'kang et Nkojoe. À ces clans, il est nécessaire d'ajouter les allogènes (Éton, Bulu, Bamiléké, Bamoun, Peuhl, etc.).

Mis en forme : Police :11 pt, Gras

Mis en forme : Police :(Par défaut) Arial

3.3.4. Religion

Sur le plan religieux, les populations d'Olamze sont majoritairement d'obédience chrétienne avec deux grandes divisions : catholique et majoritairement protestante (EPC, EPCO, etc.). Les adhérents à ces différentes croyances vivent en parfaite harmonie.

Mis en forme : Police :11 pt, Gras

Mis en forme : Police :(Par défaut) Arial

Commenté [e20]: Abréviations !

Commenté [e21]: Abréviations !

3.3.5. Principales activités économiques

Les principales activités économiques de la Commune sont : le commerce, l'agriculture, et l'élevage.

Mis en forme : Police :11 pt, Gras

Mis en forme : Police :(Par défaut) Arial

→ Le commerce

De manière générale, les populations locales n'exercent pas une activité commerciale intense. Elle repose ainsi sur le petit commerce dans les villages qui est fait de petites échoppes où sont vendus les produits de première nécessité (savons, pétrole, riz, etc.) et les boissons alcoolisées et gazeuses (bières, jus de fruits, liqueurs et vins de table en provenance dans la plupart des cas de Guinée Équatoriale). Cependant, dans le centre d'Olamze, on retrouve des boutiques et bars plus achalandées qui sont la propriété à une exception près, des allogènes.

La grande majorité des habitants de la Commune vendent surtout les produits agricoles (bâtons de manioc, banane –plantain, etc.), du gibier ou rarement du poisson.

L'activité commerciale est animée dans l'espace communal d'Olamze par le fonctionnement de trois marchés périodiques notamment le marché frontalier de Meyo Bibouleu qui se tient tous les mardis, suivi de celui d'Olamze Centre qui a lieu les mercredis et enfin le marché frontalier de Menguikom qui se déroule de Mardi à Jeudi. Ces marchés attirent des commerçants de toute la contrée et d'autres villes du Cameroun (Ambam, Ebolowa, Douala, etc.) qui viennent vendre toutes sortes de marchandises (vêtements, ustensiles de cuisine, appareils électroménagers et électroniques) et s'approvisionner pour certains en liqueurs et vins d'origine espagnole venant de la Guinée Équatoriale.

Les clients sont originaires majoritairement de la Guinée Équatoriale. On note généralement une plus grande affluence d'acheteurs et de vendeurs au site de Menguikom, puis vient Meyo Bibouleu et enfin Olamze Centre. La Commune d'Olamze ne ménage aucun effort pour



moderniser ses marchés en les dotant d'équipements marchands modernes. C'est le cas avec les marchés d'Olamze centre et celui de Meyo Bibou, et bientôt celui de Menguikom.



Photo 2 : Complexe commercial d'Olamze centre

→ L'agriculture

L'activité agricole est basée sur les cultures vivrières et pérennes :

Les vivriers couvrent des espaces de l'ordre de 0,50 hectare en moyenne par femme/ ménage. Les principales spéculations sont : le bananier-plantain, l'arachide, le manioc, le macabo, le maïs, la canne à sucre, le concombre. On note la présence de quelques exploitations maraichères qui sont mises en place par des allogènes.

La production vivrière est destinée à l'autoconsommation et la vente. La commercialisation se fait surtout dans les marchés périodiques locaux. Les principales cultures rencontrées sont : le bananier plantain, le manioc, le concombre, le maïs, l'igname, la canne à sucre, etc. Les problèmes soulevés par le développement de cette activité ~~ici~~ sont principalement: les difficultés d'écoulement de la production dues au mauvais état des infrastructures routières, l'accès difficile au matériel agricole moderne, l'indisponibilité des intrants en quantité et en qualité appréciable et la maîtrise des techniques agricoles.

Quant aux cultures de rente, elles sont le parent pauvre dans la commune. La principale culture pratiquée à savoir le cacao a depuis très longtemps déjà été abandonnée au profit des cultures vivrières jugées plus rentables. Très peu sont aujourd'hui les paysans qui s'adonnent encore à la cacaoculture. Cela est dû en général à la chute des prix de cette spéculation dans les années 80-90 et surtout à la libéralisation de ce secteur d'activités. Les quelques planteurs font ici face à de nombreuses difficultés : vieillissement des plantations et des planteurs, accès difficiles aux pesticides et matériel de pulvérisation et le phénomène d'achat au rabais de la production par des acheteurs véreux

→ L'élevage

L'élevage pratiqué dans la zone est de type extensif marqué par la divagation des bêtes.

Les produits de cet élevage sont surtout destinés à l'autoconsommation lors des événements familiaux et pour satisfaire des besoins socio-culturels (dot, deuil, etc.). Une faible quantité est occasionnellement vendue. On retrouve ainsi les caprins, ovins, porcins et de la volaille (canards et poules de race locale). On constate de plus en plus une pratique de la pisciculture mais elle est encore naissante.

Cette façon d'élever résulte de la multitude de difficultés et de contraintes auxquelles les populations font face. On peut citer : l'ignorance des méthodes d'élevage moderne et l'inexistence la rareté des ressources financières.

3.4. Principaux services de l'espace communal

La Commune d'Olamze regorge dans son territoire d'un ensemble de services d'ordre social, économique, administratif et sécuritaire. Le tableau ci-dessous présente le recensement de l'ensemble de ces services.

Tableau 2 : Principaux services de l'espace communal

Secteurs	Services	Statuts
MINADER	- Délégation d'Arrondissement du MINADER - 04 postes agricoles	Public
	- SODECAO	Privé
MINEPIA	- Centre Zootechnique et Vétérinaire	Public
MINEDUB	- Sous Inspection du MINEDUB - 17 écoles primaires - 04 écoles maternelles	Public
MINESEC	- 01 lycée technique - 01 lycée classique et moderne - 03 CES	Public
MINATD	- 01 sSous-préfecture - 01 hôtel de ville	Public
Sécurité et maintien de l'ordre	- 01 Brigade de gendarmerie - 01 poste de gendarmerie	Public

Mis en forme : Police :12 pt, Gras

Code de champ modifié

Mis en forme : Espace Après : 0 pt, Interligne : 1,5 ligne

Tableau mis en forme

Mis en forme : Police :11 pt

Mis en forme : Police :12 pt

Mis en forme : Police :Arial

Mis en forme : Centré, Espace Après : 0 pt

Mis en forme : Police :Arial

Mis en forme : Police :11 pt

Mis en forme : Centré, Espace Après : 0 pt

Mis en forme : Police :12 pt

Mis en forme : Police :Arial

Mis en forme : Police :11 pt

Mis en forme : Police :12 pt

Mis en forme : Police :Arial

Mis en forme : Centré, Espace Après : 0 pt

Mis en forme : Police :11 pt

Mis en forme : Centré, Espace Après : 0 pt

Mis en forme : Police :12 pt

Mis en forme : Police :Arial

Mis en forme : Police :11 pt

Mis en forme : Centré, Espace Après : 0 pt

Mis en forme : Police :12 pt

Mis en forme : Police :Arial

Mis en forme : Police :Arial

Mis en forme : Police :11 pt

Mis en forme : Centré, Espace Après : 0 pt

Mis en forme : Police :Arial

Mis en forme : Police :12 pt

Secteurs	Services	Statuts
	- 01 commissariat de police	
MINEFOP	- 01 SAR/SM	Public
MINJEC	- 01 CMPJ	Public
Santé	- 01 hôpital de district - 06 CSI	Public et un CSI privé
Commerce	- 02 marchés frontaliers - 01 marché urbain	Public
MINFOF	- 01 poste forestier	Public

Mis en forme : Espace Après : 0 pt, Interligne : 1,5 ligne
Tableau mis en forme

Mis en forme : Police :11 pt

Mis en forme : Centré, Espace Après : 0 pt

Mis en forme : Police :12 pt

Mis en forme : Police :Arial

Mis en forme : Police :11 pt

Mis en forme : Centré, Espace Après : 0 pt

Mis en forme : Police :12 pt

Mis en forme : Police :Arial

Mis en forme : Police :11 pt

Mis en forme : Centré, Espace Après : 0 pt

Mis en forme : Police :12 pt

Mis en forme : Police :Arial

Mis en forme : Police :11 pt

Mis en forme : Centré, Espace Après : 0 pt

Mis en forme : Police :12 pt

Mis en forme : Police :Arial

Mis en forme : Police :11 pt

Mis en forme : Centré, Espace Après : 0 pt

Mis en forme : Police :12 pt

Mis en forme : Police :Arial

Mis en forme : Police :12 pt, Gras

Mis en forme : Police : (Par défaut) Arial, 12 pt

3.5. Principales potentialités et ressources de la Commune

La Commune d'Olamze située à l'extrême-Sud de la Région du Sud est caractérisée par un ensemble de traits qui font sa particularité. Les caractéristiques constituant les atouts et potentialités de la Commune peuvent se résumer ainsi qu'il suit :

- ✓ Position frontalière avec la République de Guinée Équatoriale ;
- ✓ Son massif forestier et ses nombreuses ressources à la fois ligneuses et non ligneuses ;
- ✓ La fertilité de ses sols ;
- ✓ L'existence de deux grands marchés frontaliers ;
- ✓ Position limitrophe avec la Commune de Ma'an avec une ouverture sur le barrage hydroélectrique de Memve'ele Avoele à Nyabisaniyabisam ;
- ✓ Le dynamisme de sa population ;
- ✓ Une forte Elite locale ;
- ✓ Un réseau hydrographique dense.

↙ Tableau : Principales potentialités et ressources de la Commune

Mis en forme : Normal, Retrait : Gauche : 1,27 cm, Sans numérotation ni puces

Mis en forme : Police :10 pt

Mis en forme : Centré, Espace Après : 0 pt, Interligne : simple

Tableau mis en forme

Ressources	Localisation du site	Potentiel	Utilisateur	Contrôleur	Mode de gestion	Tendance	Problèmes	Actions envisagées
Latérite								
Sable								
Fer								
PFL								
PFNL								

IV- SYNTHESE DES RESULTATS DU DIAGNOSTIC

Mis en forme : Largeur : 21 cm, Hauteur : 29,7 cm

Mis en forme : Titre 1, Retrait : Première ligne : 0 cm

IV- SYNTHESE DES RESULTATS DU DIAGNOSTIC

Mis en forme : Justifié

4.1. Synthèse du DIC

À l'issue du diagnostic institutionnel communal, un ensemble d'observations a été fait allant dans le sens des éléments constituant les forces de l'institution et aussi ses faiblesses notamment en matière de gestion des ressources humaines, gestion des ressources financières, gestion du patrimoine et la gestion des relations. Le tableau ci-dessous présente la synthèse de ce diagnostic :

Tableau 3 : Synthèse du DIC

Domaines d'intervention	Forces	Faiblesses
Gestion des ressources humaines	<ul style="list-style-type: none"> ➤ Effectif du personnel considérable (22) ➤ Personnel relativement jeune ➤ Paiement régulier des salaires ➤ Assurance CNPS pour le personnel permanent ➤ Présence d'un ACF et d'un ACD ➤ SG et RM qualifié (diplômés du CEFAM) ➤ Présence de 25 conseillers municipaux de diverses couches sociales et corps professionnels ➤ Répartition claire des rôles entre les membres de l'exécutif communal 	<ul style="list-style-type: none"> ➤ faible représentativité des femmes dans le personnel communal ➤ Personnel pour la majorité des temporaires ➤ Personnel peu qualifié dominé par un niveau scolaire de CEP ➤ Inexistence d'un profil de carrière pour le personnel ➤ Irrégularité des réunions de coordination ➤ Absence d'un manuel de procédures régissant le processus de recrutement et de profil de carrière ➤ Organigramme non fonctionnel ➤ Absence d'une planification des ressources humaines ➤ Inexistence d'un règlement intérieur régissant la discipline au sein de la Commune ➤ Inexistence d'un cahier de charges pour le personnel ➤ Salaire peu motivant
Gestion des ressources financières	<ul style="list-style-type: none"> ➤ Processus d'élaboration du budget assez bien établi ➤ Traçabilité financière assez bien établie ➤ Intervention des populations dans le cadre des orientations du budget grâce à leurs conseillers ➤ Évolution significative du budget ➤ Amélioration du processus de recouvrement des taxes 	<ul style="list-style-type: none"> ➤ Faible capacité de mobilisation des recettes propres ➤ Faible taux de recouvrement des taxes et impôts locaux ➤ Dépendance aux recettes extérieures ➤ Non maîtrise de l'assiette fiscale
Gestion du patrimoine communal	<ul style="list-style-type: none"> ➤ Existence d'un hôtel de ville ➤ Existence d'un patrimoine essentiel en bon état ➤ Existence d'un service d'hygiène dans les marchés frontaliers ➤ Sa situation géographique en milieu forestier ; 	<ul style="list-style-type: none"> ➤ Patrimoine peu enrichi ➤ Mode de gestion et d'entretien approximatif ➤ Mauvaise connaissance du patrimoine communal par le personnel ➤ Absence d'une politique d'entretien de ce patrimoine
Gestion des relations	<ul style="list-style-type: none"> ➤ Bon niveau de collaboration avec la préfecture et tous les autres services déconcentrés de l'État ➤ Bon niveau de relation avec les communautés 	<ul style="list-style-type: none"> ➤ Faible coordination des actions des partenaires de la Commune ➤ Communication insuffisante au sein de la Commune entre la Mairie, la population, les GIC ou encore les ONG locales ;

Commenté [e22]: 4.1.

Mis en forme : Police : (Par défaut) Arial, 13 pt

Mis en forme : Police : (Par défaut) Arial, 12 pt, Surlignage

Mis en forme : Police : (Par défaut) Arial, 12 pt, Surlignage

Mis en forme : Retrait : Première ligne : 0 cm

Mis en forme : Police : (Par défaut) Arial, 12 pt

Code de champ modifié

Tableau mis en forme

Commenté [e24]: Abréviations !

Commenté [e23]: Abréviations !

- Très bon niveau de relation avec les partenaires au développement
- Intégration de l'intercommunalité

Au regard des différents points constituant les faiblesses de l'institution communale, un ensemble d'actions ont été formulées dans le sens d'axes de renforcement de l'institution.

Le tableau suivant présente lesdits axes de renforcement.

Tableau 4 : Axes de renforcement

Code de champ modifié

Tableau mis en forme

Mis en forme : Centré

Mis en forme : Centré

Mis en forme : Centré

Mis en forme : Centré

Domaines	Axes de renforcement	Actions prioritaires
Ressources humaines	Politique de gestion des ressources humaines	<ul style="list-style-type: none"> - Élaboration d'un cahier de charges pour le personnel ; - Élaboration d'un manuel de procédure administrative ; - Intégration de l'aspect genre au sein du personnel communal ; - Recrutement d'un personnel qualifié. - Amélioration des conditions salariales du personnel non permanent
	Leadership participatif et communication	<ul style="list-style-type: none"> - Organisation de réunions avec le personnel et élaboration d'un calendrier de ces réunions ; - Consultation du personnel dans le processus de prise de décision.
Ressources financières	Disponibilité des documents financiers	<ul style="list-style-type: none"> - Élaboration dans les délais des comptes administratifs ; - Communication sur le budget et ses différents axes ainsi que le compte administratif.
	Mobilisation des ressources propres	<ul style="list-style-type: none"> - Augmenter l'effectif du personnel de recouvrement ; - Développer des activités pouvant faire entrer des revenus à la Commune
Patrimoine	Techniques d'archivage	Elaborer l'état de tout le patrimoine de la Commune de manière actualisée
	Gestion du patrimoine	<ul style="list-style-type: none"> - Entretien des lotissements ; - Équipement des marchés ; - Hygiène et entretien des marchés.
Gestion des relations	Communication	<ul style="list-style-type: none"> - Communication sur les activités de la Commune

4.1 Synthèse des données collectées sur la petite enfance

Tableau 5 : données sur la petite enfance

N°	Thèmes	États des lieux	Objectifs généraux	Activités à mener	Responsables/ Partenaires
1.	Enregistrement des naissances	<ul style="list-style-type: none"> - Irrégularité d'enregistrement des naissances dans les villages d'Olamze - Près de 59% des enfants dans les villages n'ont pas d'acte de naissance - Éloignement des centres d'état civil de certains villages - Inexistence des centres d'état civil dans la plus part des villages - Incivisme des parents - Les actes de naissance de la majorité des enfants sont établis lors de la présentation du CEP 	Établir la citoyenneté des enfants et améliorer les conditions de leur scolarisation	<ul style="list-style-type: none"> - Sensibiliser les populations sur le bienfondé des actes de naissance - Édifier les parents sur l'importance de faire enregistrer les enfants après leur naissance - Vulgariser les centres secondaires d'Etat civil - Etablir Etablir un fichier des enfants sans actes de naissance à Olamze - Etablir Etablir les actes à ces enfants - Organiser les campagnes d'enregistrement régulières dans tous les villages d'Olamze 	<ul style="list-style-type: none"> - Communes MINAS - PNDP - Populations - ONG - CC de chaque village
2.	Nutrition	<ul style="list-style-type: none"> - Faible taux de cas de malnutrition signalés dans les CSI ouverts (<15%) - Allaitement maternel très ancré dans les mœurs locales 	Faciliter l'accès à une alimentation équilibrée des enfants (éducation et appuis)	Organiser dans les villages de la Commune des campagnes de sensibilisation sur les PTME, la nutrition infantile, la vaccination des enfants et des mères	<ul style="list-style-type: none"> - Commune MINSANTE - ONG
3.	vaccination	Mise en œuvre des PEV effective dans les hôpitaux et CSI de la Commune (100%)	Renforcement du PEV dans la Commune d'Olamze	Renforcer les CSI et des hôpitaux en personnel, en matériel roulant et en produit de vaccinations	<ul style="list-style-type: none"> - Commune MINSANTE - ONG
4.	Enfants, eau, hygiène et assainissement	<ul style="list-style-type: none"> - Faible niveau d'accès à l'eau potable dans les écoles d'Olamze (seules 04 écoles de la Commune possèdent un point d'eau potable aménagé) - Insuffisance des ouvrages d'assainissement dans les écoles, hôpitaux - Hygiène de vie approximative 	Créer un environnement social salubre, avec des infrastructures d'approvisionnement en eau fiable.	<ul style="list-style-type: none"> - Améliorer l'accès à l'eau potable (construction de 21 point d'eau dans 21 établissements scolaires) - Construire 15 blocs de 4 latrines dans les écoles primaires et maternelles de la Commune - Organiser des campagnes de sensibilisation sur le lavage des mains avec de l'eau et du savon 	<ul style="list-style-type: none"> - Commune MINEE - Populations - PNDP - ONG
5.	VIH/sida, protection spéciale des enfants (OEV)	Non déterminé	Assurer la protection des enfants contre le VIH/SIDA et la prise en charge globale ou partielle des OEV	<ul style="list-style-type: none"> - Organiser des campagnes de sensibilisation dans les villages de la Commune - Organisation des campagnes de dépistages du VIH/SIDA dans les villages de la Commune - Fournir régulièrement les hôpitaux et CSI de la Commune en médicament pour la prise en charge des enfants victimes de VIH SIDA 	<ul style="list-style-type: none"> - Commune MINSANTE - CSI - ONG

Commenté [e25]: 4.2.

Mis en forme: Police :(Pardéfaut)Arial,12 pt, Surlignage

Mis en forme: Police :(Pardéfaut)Arial,12 pt, Surlignage

Mis en forme: Police :(Pardéfaut)Arial,12 pt

Mis en forme: Retrait :Gauche : 3,77 cm, Sans numérotationni puces

Code de champmodifié

Tableau mis en forme

Commenté [e26]: Abréviations !

Commenté [e27]: Abréviations !

N°	Thèmes	États des lieux	Objectifs généraux	Activités à mener	Responsables/ Partenaires
6.	Éducation Scolaire	<ul style="list-style-type: none"> - Il est assuré par la présence de 23 écoles dont 7 maternelles et 16 primaires - Le manque du personnel enseignant est décrit ici 	Amélioration de l'accès à une éducation de qualité	<ul style="list-style-type: none"> -Affectation du personnel enseignant dans les écoles Le renforcement des infrastructures scolaires existantes 	<ul style="list-style-type: none"> - Commune - MINEDUB - PNDP - ONG ...

Tableau mis en forme

4.2. Synthèse des données sur les changements climatiques

Tableau 6 : Matrice des changements climatiques

N°	Secteurs	Tendances	Problèmes	Causes pertinentes	Effets biophysiques	Capacité locale d'adaptation	Solutions envisageables
1	Agriculture	<ul style="list-style-type: none"> - Perturbation du calendrier agricole - Augmentation de la température 	<ul style="list-style-type: none"> - Baisse de la production agricole - Disparition de certaines cultures - Baisse des revenus 	<ul style="list-style-type: none"> - Augmentation de la durée de la saison sèche - Augmentation de la température - Développement de nouvelles maladies pourriture des cultures - déforestation 	<ul style="list-style-type: none"> - Mauvaise croissance des plantes - Développement accru des maladies et des prédateurs des cultures - Assèchement des cultures - Baisse de la production agricole 	Passable	<ul style="list-style-type: none"> - Utilisation des semences améliorées - Promotion de l'agroforesterie - Pratique des cultures de contre saison - Formation des producteurs sur les techniques culturales
2	Élevage	Augmentation de la température	<ul style="list-style-type: none"> - Baisse de la production animale 	<ul style="list-style-type: none"> - Augmentation des épizooties - Diminution des ressources pastorales 	<ul style="list-style-type: none"> - Perturbation du cycle de reproduction des bêtes - Malnutrition des bêtes 	Faible	<ul style="list-style-type: none"> - Pratique de l'élevage en claustration - Utilisation des espèces améliorées
3	Pêche	Baisse du régime des cours d'eau	Baisse de la production halieutique	<ul style="list-style-type: none"> - Déforestation - Augmentation de la température 	<ul style="list-style-type: none"> - Perturbation des niches écologiques - Assèchement des cours d'eau - Disparition des espèces - Perturbation des cycles de reproduction des poissons 	Passable	<ul style="list-style-type: none"> - Promotion de la pisciculture - Création des étangs piscicoles
4	Forêts et faune	Recul de la forêt	Diminution des ressources forestières et fauniques	<ul style="list-style-type: none"> - Déforestation - Exploitation anarchique des ressources - Agriculture itinérante sur brûlis 	<ul style="list-style-type: none"> - Forte dégradation du couvert végétal - Perte de la biodiversité - Augmentation de la température 	Passable	<ul style="list-style-type: none"> - Promotion des activités de reboisement - Réglementation et surveillance de l'exploitation forestière - Adoption des bonnes pratiques culturales - Promotion de l'agroforesterie

Commenté [e28]: 4.3.

Mis en forme: Police :(Par défaut) Arial, 12 pt, Surlignage

Mis en forme: Police :(Par défaut) Arial, 12 pt, Surlignage

Mis en forme: Retrait : Gauche : 2,52 cm, Sans numérotation ni puces

Mis en forme: Police :(Par défaut) Arial, 12 pt

Code de champ modifié

Tableau mis en forme

5	Santé	<ul style="list-style-type: none"> - Augmentation de la température - Hausse de la pluviométrie 	Augmentation du taux de prévalence des maladies liées au froid et à la chaleur	<ul style="list-style-type: none"> - Augmentation de la température - Prolifération des insectes pathogènes (moustiques, mouches,...) - Déshydratation 	<ul style="list-style-type: none"> - Fragilisation des organismes - Mortalité - Abandon des activités - Aggravation de la pauvreté - Déshydratation 	Passable	<ul style="list-style-type: none"> - Faciliter l'accès aux médicaments - Faciliter l'accès aux soins de santé - Dotation des ménages en moustiquaires - Couverture de tous les villages en soins de vaccination des enfants
6	Eau	Augmentation de la pluviométrie	Augmentation du niveau des cours d'eau	<ul style="list-style-type: none"> - Perturbation du climat - Augmentation de la pluviométrie 	<ul style="list-style-type: none"> - Inondation des surfaces - Destruction des cultures - Envahissement des points d'eau potable par les eaux de ruissellement - Prolifération des maladies hydriques 	Passable	<ul style="list-style-type: none"> - Aménagement et protection des points d'eau potable (les sources) - Formation des populations en techniques de potabilisation de l'eau à domicile - Adoption d'une hygiène de vie saine
7	Travaux publics	Hausse de la pluviométrie	Mauvais état chronique des routes	<ul style="list-style-type: none"> - Perturbation du climat - Hausse de la précipitation - Érosion de la route 	<ul style="list-style-type: none"> - Accidents de la circulation - Difficulté d'écoulement des produits agricoles - Prolifération des maladies liées à la poussière - surcharge 	Passable	<ul style="list-style-type: none"> - Réhabilitation des routes - Reboisement - Ouverture des caniveaux

4.3.4.1. Principaux problèmes et besoins identifiés et consolidés par secteur

1- Secteur Agriculture et développement rural

Problèmes	Causes	Effets	Besoins/idées de projets
Faible production agricole	<ul style="list-style-type: none"> ➢ Insuffisance d'encadrement des producteurs ➢ Outillages agricoles rudimentaires ➢ Présence de multiples maladies qui attaquent les cultures ➢ Difficulté d'accès aux intrants agricoles ➢ Utilisation de matériels végétaux de faible rendement ➢ Manque d'organisation des agriculteurs ➢ Non maîtrise des techniques de montage des projets. ➢ Main d'œuvre vieillissante. 	<ul style="list-style-type: none"> ➢ Rendement nul ➢ Développement du braconnage ➢ Faible revenu ➢ Baisse de la production ➢ Malnutrition ➢ Exode rural 	<ul style="list-style-type: none"> ➢ Construction et équipement de 05 postes agricole (Biyi-, Olang Amvila, Olamze, Ata'antem, et Mekomengona 14) ➢ Création et la construction d'un poste agricole à Engolozoket pour l'affectation du personnel d'encadrement, ➢ Affectation du personnel d'encadrement (04 chefs de postes respectivement à Olamze, Biyi, Olang Amvila, Mekomengona 14) et du personnel d'encadrement au CEAC de Meyo Biboulou, ➢ Réhabilitation de la DAADER d'Olamze ➢ Construction de la maison du planteur à Meyo Biboulou, ➢ Construction du CEAC de Meyo Biboulou, ➢ Recensement des agriculteurs potentiels et catégorisation par type de spéculation, ➢ Organisation des producteurs en coopérative par type de spéculation et par bassin de production, ➢ Formation des producteurs en montage de projet et recherche de financement, ➢ Dotation d'intrants agricoles aux producteurs villageois de la Commune, ➢ Ouverture de 7 km de piste agricole à Meko'ossi, ➢ dotation d'une tronçonneuse au village Mindjo Nkoumou, ➢ création de 3 pépinières de 25000 plants de bananier-plantain (Olang centre, Meyo Owo'o, Mbang), ➢ création d'une pépinière de 25000 plants de cacao à Olang Lae, ➢ création de 3 champs communautaires de Manioc (Mekomengona II, Bekue (5ha), Meko'ossi I (10ha)-, ➢ Création d'un champ communautaire 5ha de banane-plantain à Mindjo Nkoumou, ➢ Création d'une cacaoyère communale de 20 ha,

Mis en forme: Police : (Par défaut) Arial, 12 pt

Mis en forme: Police : Gras

Mis en forme: Espace Après: 0 pt

Tableau mis en forme

Commenté [e29]: Abréviations !

2- Secteur Élevage, pêche et industries animales

Problèmes	Causes	Effets	Besoins / idées de projets
Sous valorisation des activités	<ul style="list-style-type: none"> ➢ Pratique de l'élevage de subsistance ➢ Divagation des bêtes 	<ul style="list-style-type: none"> ➢ Développement des épidémies ➢ Faibles revenus 	<ul style="list-style-type: none"> ➢ Affectation du personnel au CZV de d'Olamze : <ul style="list-style-type: none"> - 03 techniciens d'élevage - 02 techniciens d'aquaculture

Tableau mis en forme

Mis en forme: Police : Arial 9 pt

Mis en forme: Paragraphe de liste, Interligne: simple, Avec puces + Niveau: 1 + A l'alignement 0,63 cm + Retrait: 1,27 cm

Mis en forme: Police : Arial 10 pt

d'élevage et des pêches	<ul style="list-style-type: none"> › Manque d'encadrement des éleveurs et pisciculteurs › Faible pouvoir organisationnel des éleveurs › Baisse du potentiel halieutique des cours d'eau › Difficulté de conservation des produits de pêche 	<ul style="list-style-type: none"> › Insuffisance des protéines animales › Pression sur la faune sauvage › Mal nutrition › Maladies 	<ul style="list-style-type: none"> - 01 infirmier vétérinaire › Sensibilisation des populations dans les villages sur l'importance de l'organisation en coopérative › Organisation des producteurs en coopérative par type d'élevage › Formation et encadrement des éleveurs et pêcheurs › Organisation d'un atelier de formation des producteurs de Obang, Olamze, Amvila, Mekomengona 1 et Meyo Owo'o portant sur les techniques de production halieutique › Appui en espèces (caprin, porc, poussin) aux éleveurs dans les villages › Construction de 10 fermes avicoles communautaires en matériaux définitifs de 300 poulets de chair à Meko'ossi II, Mekomengona II, Mekomengona I, Meyo carrefour, Mbe Eto, Obang, Olamze village, Olamze Mfoumou, Mbedoumoussi, › Construction de 05 fermes porcicoles de 30 loges (Bekue, Meyo Nkolayat, Olamze Lae, Olamze Centre, Mindjo Nkoumou) › Dotation de matériels modernes de pêche aux pêcheurs de Bekue et Bindom › Construction de 4 complexes de 4 étangs piscicoles de 400 m² (Obang, Olamze, Amvila, Mekomengona 1 et Meyo Owo'o)
-------------------------	--	---	---

3-Secteur de l'Eau et de l'Énergie

Sous-secteur eau :

Problèmes	Causes	Effets	Besoins / idées de projets
Difficulté d'accès à l'eau potable	<ul style="list-style-type: none"> › Insuffisance des points d'eau potable › Éloignement des points d'eau potable existants des populations › État défectueux de certains points d'eau › Faible implication des populations dans la construction des points d'eau 	<ul style="list-style-type: none"> › Corvées d'eau pénibles › Consommation d'eau souillée (pluie, sources non aménagées, rivière) › Prolifération des maladies hydriques › Environnement insalubre 	<ul style="list-style-type: none"> › Réalisation d'une adduction d'eau dans l'espace urbain › Réalisation de 15 forages dans l'espace communal (Obang, Meyo Nkolayat, Mbedoumoussi, Meko'ossi I (04 forages), Eyinantoum, Meko'ossi II, Meyo Owo'o, Meka'a Minkoumou, Biyi, Engolozok (02 forages), Olamze village) › Réalisation de 7 puits à PMH (Olamze centre, Olamze Foumou, Mekomengona II, Bekue, Bindom, Mbutangoa, Meyo carrefour, Engolozok) › Réhabilitation de 04 forages (Espace urbain (Olamze centre), Biyi, Meko'ossi I, Eyinantoum) › Réhabilitation de 11 puits à PMH (Olamze centre, Obang, Olamze village, Eyinantoum, Meko'ossi II, Olamze centre, Mekomengona II (02)) › Réhabilitation de l'adduction d'eau de Mbang

Mis en forme: Police :Gras

Mis en forme: Police :Gras

Tableau mis en forme

Sous-secteur Énergie

Problèmes	Causes	Effets	Besoins / idées de projets
Difficulté d'accès à l'énergie électrique	<ul style="list-style-type: none"> Non connexion au réseau électrique Eloignement par rapport à la source Éloignement ÉNEO Absence du triphasé dans la Commune 	<ul style="list-style-type: none"> Ralentissement de l'activité économique Difficulté d'accès à l'information et aux NTIC Exode rural Difficulté d'installation des PME Pauvreté 	<ul style="list-style-type: none"> Installation d'un réseau triphasé à Olamze Connexion de 19 villages d'Olamze au réseau ENEO (Mbe Eto, Biyi, YosII, Obang, Mbedoumoussi, Eyinantoum, Olang Lae, Olang centre, Olang Amvlla, Menguikom, Mindjo Nkoumou, Mekomengona I1 et I2, Engolozock Meka'a_, Minkoumou, Meyo carrefour, Meyo Owo'o, Mbanga, Ata'a Ntem) Dotation de 04 groupes électrogène de 100 KW avec connexion aux villages Olang Mfoumou, Bekue, Bindom, Mboutangoa Dotation de plaques solaires avec batterie aux villages Meyo Nkolayat, Engolozock Eclairage urbain aux plaques solaires

Mis en forme: Police :Gras

Mis en forme: Police :Gras

Tableau mis en forme

Commenté [e30]: Abréviations !

4-Secteur des travaux publics

Problèmes	Causes	Effets	Besoins / idées de projets
Enclavement de toute la commune	<ul style="list-style-type: none"> Mauvais état des routes Absence des caniveaux Insuffisance d'infrastructures routières 	<ul style="list-style-type: none"> Accidents de la circulation Coût élevé du transport et des produits de première nécessité Mobilité limitée des personnes et des biens Développement des mototaxis Surcharge Retardement du développement Transport clandestin Exode rural 	<ul style="list-style-type: none"> Réhabilitation des axes de route Mekomengona I - Olamze centre (15KM), Olamze centre-Engolozock (55KM), Obang-Ata'a Ntem (10KM), Olamze centre-Mbe Eto (10KM), Meko'ossi I-Olang centre (25 KM) Entretien du réseau routier communal Ouverture des routes Mbedoumoussi (Mbedoumoussi vers la Guinée Equatoriale 5KM), Meko'ossi I2 (vers la carrière de sable 6 KM), Mboutangoa (Mboutangoa-Bekue, 14KM), Bekue (Bekue-Bindom 12KM) et Bindom (Bindom-Engolozock 15 KM) Construction de 13 ponts définitifs sur les rivières Ngoa et Bissabo sur l'axe Mboutangoa-Bekue, la rivière Lo'o'o sur l'axe Bekue-Bindom, les rivières Mfoumou et Minsolo sur l'axe Bindom-Engolozok, les rivières Mbo'o et Bijili sur l'axe Meka'a Minkoumou-Engolozok, les rivières Woro et Amvlla sur l'axe Mbiyi-Obang, la rivière Medou sur l'axe Obang-Olamze,

Mis en forme: Police :Gras

Tableau mis en forme

Mis en forme: Police :Italique

Mis en forme: Police :Italique

Mis en forme: Police :Italique

Mis en forme: Police :Italique

Mis en forme: Police :Italique

Mis en forme: Police :Italique

Mis en forme: Police :Italique

Mis en forme: Police :Italique

Mis en forme: Police :Italique

Mis en forme: Police :Italique

Problèmes	Causes	Effets	Besoins / idées de projets
			<p>les rivières Mebo'o EBO'O, Ndoumu DOUMOU, et Medjo EDJO sur l'axe Mekomengona-Ngoazik</p> <p>↳ Bitumage de l'axe routier Ngoazik-Olamze (40 Km)</p> <p>↳ Organisation dans chacun des 27 villages de la Commune des séances de sensibilisation sur la gestion routière</p> <p>↳ Réhabilitation de deux barrières de pluies (à Obang et Meko'ossi I) et construction de 03 barrières de pluie (axes de route Obang-Biyi, Meyo Carrefour-Meyo Nkolayat, Olamze- Mbedoumoussi)</p>

Tableau mis en forme

Mis en forme: Police :Italique

Mis en forme: Police :Italique

Mis en forme: Police :Italique

Mis en forme: Police :

Mis en forme: Retrait :Gauche : 0,24 cm, Sans numérotation ni puces

Mis en forme: Gauche,Retrait :Gauche : -0,01 cm, Suspendu: 0,25 cm, Avec puces + Niveau: 1 + A l'alignement 4,5 cm + Retrait: 5,14 cm

5-Education de base

Mis en forme: Police :Gras

Problèmes	Causes	Effets	Besoins / idées de projets
Difficulté d'accès à une éducation de qualité	<ul style="list-style-type: none"> ↳ Insuffisance des établissements scolaires ↳ Insuffisance du personnel enseignant ↳ Absence des logements des enseignants ↳ Insuffisance des équipements dans les établissements 	<ul style="list-style-type: none"> ↳ Sous scolarisation ↳ Analphabétisme ↳ Non couverture des programmes scolaires ↳ Echecs Echecs scolaires ↳ Délinquance juvénile ↳ Dépravation des mœurs 	<ul style="list-style-type: none"> ↳ Création de 10 écoles maternelles (Meyo Nkolayat, Mbe eEto, Obang, Eyinantoum, Olang aAmvila, MenguiKom, Mekomengona II, Ata'a Ntem, Mbang, Engolozok) ↳ Création d'une école primaire à Mbang ↳ Affectation de 10 enseignants dans les écoles primaires et maternelles de : Biyi YI (01), Meko'ossi I (02), Mindjo Nkoumou (01), Mekomengona I (01), Meyo Carrefour (03), Meyo Owo'o (01 à EM), Ata'a Ntem (01) ↳ Construction 30 blocs de deux salles de classe respectivement à EP de Mbe eEto (02), Biyi (04) Yos II (04), Meko'ossi I (04), Eyinantoum (04), Meko'ossi II (02), Olang centre (04), Mekomengona I (01), Meyo carrefour (02), Engolozock Engolozok (04 x 2), Bindom (06), Meka'a Minkoumou (05), Ata'a Ntem (04), MenguiKom (2) ↳ Construction de 05 blocs maternelle à Yos_II, Meko'ossi II, Meyo carrefour, Meyo Owo'o Olang Lae ↳ Réhabilitation de deux salles de classe à Mekomengona Mekomengona I4 ↳ Construction de 16 blocs de 04 latrines à Bindom, Engo Nl ozock Engolozok (02), Biyi, Meka'a Minkoumou, Meyo Wo'o, Yos II, Meko'ossi Meko'ossi I (02), Meko'ossi II (02), Eyinantoum, Olang Lae, Olang Centre, Mindjo Nkoumou, Mekomengona I ↳ Construction de 131 logements d'astreints pour enseignants dont 07 dans chacune des écoles primaires et 02 dans les écoles maternelles ↳ Construction de 23 clôtures dans les écoles primaires et maternelles de la Commune

Tableau mis en forme

Problèmes	Causes	Effets	Besoins / idées de projets
			<ul style="list-style-type: none"> ➢ Dotation de 46 bacs à ordures dont 02 dans chacune des écoles de la Commune ➢ Reboisement de 460 plants dont 20 dans chacune des écoles de la Commune ➢ Dotation de 60 tables bancs respectivement à l'EP de Biyi, Yos II, Meko'ossi I, Meko'ossi II, Olang Lae, Mekomengona I, Meyo Carrefour, Meka Minkoumou, et Ata'a Ntem ➢ Equipement Equipement en bureaux du maître (02 tables et 02 chaises) respectivement aux EP de Meko'ossi I, Meko'ossi II, Biyi, Yos II, Mekomengona I, Meyo Carrefour, Meka'a minkoumou Minkoumou, et Ata'a Ntem ➢ Aménagement de 7 espaces de jeu dans les écoles maternelles de la Commune Espace urbain, Meyo carrefour, Meyo Wo'o, Yos II, Meko'ossi I, Meko'ossi II, Olang Lae ➢ Réalisation de 21 points d'eau dans les écoles primaires et maternelles de la Commune

Tableau mis en forme

Mis en forme: Police :Gras

6-Secteur de la santé

Problèmes	Causes	Effets	Besoins / idées de projets
Difficulté d'accès aux soins de santé de bonne qualité	<ul style="list-style-type: none"> ➢ Insuffisance des infrastructures sanitaires ➢ Faible couverture sanitaire ➢ Manque du personnel soignant ➢ Non équipement des infrastructures existantes 	<ul style="list-style-type: none"> ➢ Baisse de la main d'œuvre ➢ Mortalité ➢ Pauvreté ➢ Vulgarisation de la médecine traditionnelle ➢ Coût élevé des soins 	<ul style="list-style-type: none"> ➢ Besoin de 03 nouveaux CSI (Engo Nlozok Engolozok, Meka'a Minkoumou, Ata'a Ntem) ➢ L'a Affectation de : <ul style="list-style-type: none"> - 05 IDE (Hôpital de District d'Olamze, CIS de Olang amvila Amvila, Mekomengona I, Meyo carrefour, Meyo Wo'o) - 03 IB (HDep Olamze, CSI Meyo Wo'o (02)) - 03 AS (CSI Meyo Carrefour, Meyo wWo'o (02)) - 03 Matrones (CSI Meyo Carrefour, Meyo Wo'o) Besoin d'équipement des infrastructures existantes ➢ Dotation en équipement médical : <ul style="list-style-type: none"> - Lits d'hospitalisation et d'accouchement à l'Hop Hôpital Olamze (05), CSI Olang Olang Amvila (04), Mekomengona I (04), Meyo Carrefour (05), Meyo Wo'o (10) - 04 réfrigérateurs (Olang Amvila, Mekomengona I, Meyo Carrefour, Meyo Wo'o) - Médicaments Olang Amvila, Mekomengona I, Meyo Carrefour, Meyo Wo'o

Tableau mis en forme

Mis en forme: Français(France)

Mis en forme: Français(France)

Problèmes	Causes	Effets	Besoins / idées de projets
			<ul style="list-style-type: none"> › Construction du CSI de Biyi › ÉquipementÉquipement du service de maternité de HD d'Olamze › ÉquipementÉquipement de 03 blocs d'accouchement aux CSI de Biyi, Moyo carrefour Olang Amvila et Mekomengona I › Construction de 04 laboratoires respectivement à Olang Amvila, Mekomengona I, Moyo Carrefour, et Moyo Wo'o › ÉquipementÉquipement de deux pharmacies (Moyo Carrefour et Moyo Wo'o) › Réalisation de 04 forages respectivement à l'HDOP d'Olamze, CSI d'Olang Amvila, Mekomengona I, Moyo Wo'o › Construction de deux blocs de 4 latrines respectivement aux CSI de Moyo carrefour et Moyo Wo'o › Construction de 04 logements d'astreintes pour infirmier à Olang amvila, Mekomengona I, Moyo carrefour, Moyo Wo'o › Construction de 5 clôtures autour des formations sanitaires de la Commune › Réalisation de reboisement autour des formations sanitaires de la Commune

Tableau mis en forme

7-Secteur des transports

Problèmes	Causes	Effets	Besoins / idées de projets
Précarité des conditions de transport	<ul style="list-style-type: none"> › Mauvais état des routes › Pas de gare routière ou agence de voyage › Non-respectNon-respect du code routier › Absence de permis de conduire et d'autres pièces de transport par les automobilistes ou moto taximen › Surcharge des véhicules 	<ul style="list-style-type: none"> › Fréquence des accidents de circulation › Coût élevé des transports › Prédominance des transporteurs clandestins › Insécurité routière 	<ul style="list-style-type: none"> › Réhabilitation du réseau routier communal ; › Dotation d'un bac pour la traversée du Ntem à Mboutango › Organisation des transporteurs en syndicat ; › Implantation d'un point focal du ministère des transports dans la Commune ; › Facilitation de l'accès au permis de conduire › Sensibilisation des conducteurs sur le respect du code de la route ;

Tableau mis en forme

8-Secteur de l'administration territoriale, de la décentralisation, de la sécurité publique et du maintien de l'ordre

Problèmes	Causes	Effets	Besoins / idées de projets
Difficultés d'exercice du devoir civique	<ul style="list-style-type: none"> › Insuffisance et éloignement des centres secondaires d'État civil, › Manque de moyens financiers; › Manque de volonté de la part des populations; › Ignorance des populations 	<ul style="list-style-type: none"> › Non détention des actes de naissance par les enfants, › Concubinage › Fragilité des unions › Difficultés de mobilité › Difficulté de présentation des examens officiels 	<ul style="list-style-type: none"> › Construction de deux centres secondaires d'état civil (Meyo Nkolayat, Biyi) › Création de deux nouveaux centres secondaires d'état civil (Yoss II, Meko'ossi EKO'OSSI I) › Sensibilisation des populations sur leurs droits et devoirs civiques › Construction de 3 corps de garde (Meyo Nkolayat, Mbutangoa et Eyanantoum)

Tableau mis en forme

Mis en forme: Retrait : Gauche : 0,24 cm, Sans numérotation ni puces

9-Secteur des enseignements secondaires

Problèmes	Causes	Effets	Besoins / idées de projets
Difficulté d'accès à un	<ul style="list-style-type: none"> › Insuffisance des établissements 	<ul style="list-style-type: none"> › Mauvais suivi des élèves 	<ul style="list-style-type: none"> › Créer et construire un CETIC à Olang Amvila

Mis en forme: Police : Gras

Tableau mis en forme

Problèmes	Causes	Effets	Besoins / idées de projets
enseignement de qualité	d'enseignements secondaires > Insuffisance des enseignants > Irrégularité des enseignants > Non équipements des établissements existants	> Performances académiques insuffisantes > Délinquance juvénile > Déperdition scolaire > Exode rural des jeunes > Alcoolisme > Grossesses précoces	> Affectation du personnel qualifié en nombre suffisant dans les établissements secondaires de la Commune (30) > Dotation en matériels didactiques aux CES de Biyi, Meyo carrefour, Mekomengona I, lycée technique > Réhabilitation de 08 salles de classes au CES de Meyo carrefour (02) et aux lycées d'Olamze (06) (3.500.000x8=28.000.000 F-CFAFCFA) > Construction de 05 blocs de deux salles de classe au CES (Meyo Bibouleu, Mekomengona I, Biyi, lycée technique et lycée moderne mixte) > Construction de 42 logements d'astreintes pour enseignants dont 08 respectivement aux CES de Mebiyi, Meyo Bibouleu, et Mekomengona, et 09 dans les lycées technique et classique > Aménagement de 04 aires de jeu au Lycée technique d'Olamze, CES de Meyo Bibouleu, Biyi, Mekomengona I > Dotation de 14 bacs à ordures aux lycées d'Olamze (4 X2) et dans les CES d'Olamze > 1000 plants reboisés dans les établissements secondaires de la commune > Construction de clôtures dans les établissements secondaires de la Commune > Construction de 03 blocs de 4 latrines au lycée technique d'Olamze, CES de Meyo Bibouleu, CES de Biyi > Réalisation de 05 points d'eau dans les établissements secondaires

Tableau mis en forme

10- Secteur de l'enseignement supérieur

Problèmes	Causes	Effets	Besoins / idées de projets
Difficultés d'accès à l'enseignement supérieur	> Eloignement Eloignement des établissements d'enseignement supérieur > Manque d'information sur les filières porteuses et les grandes écoles > Manque de moyens financiers des parents	> Difficulté d'insertion socioprofessionnelle des jeunes > Abandon des études	> Inscrire chaque année dans le budget de la commune une ligne pour la prise en charge des meilleurs bacheliers sous forme de bourses > Elaborer Elaborer et diffuser un catalogue d'information sur les filières, les programmes et les conditions d'admission dans les universités et grandes écoles nationales

Mis en forme: Police :Gras

Tableau mis en forme

11-Secteur de la recherche scientifique et de l'innovation

Problèmes	Causes	Effets	Besoins / idées de projets
Difficulté d'accès aux résultats de la recherche	<ul style="list-style-type: none"> › Non prise en compte des savoirs locaux dans les programmes de recherche › Non vulgarisation des résultats de la recherche › Faible promotion du secteur 	<ul style="list-style-type: none"> › Utilisation du matériel végétal de faible rendement › Techniques et matériels agricoles rudimentaires › Faible productivité › Pauvreté 	<ul style="list-style-type: none"> › Vulgariser les résultats de la recherche › Création Élaboration d'un point de vente des semences améliorées à Olamze › Sensibiliser les populations

Tableau mis en forme

12:- Secteur de l'habitat et du développement urbain et de l'habitat

Problèmes	Causes	Effets	Besoins / idées de projets
Précarité des habitats	<ul style="list-style-type: none"> › Cout élevé des matériaux de construction › Difficulté d'accès aux matériaux de construction › Absence d'un point de vente des matériaux de construction dans la Commune › Insuffisance des techniciens en construction › Habitudes socioculturelles › Manque de moyens financiers › Construction anarchique 	<ul style="list-style-type: none"> › Insalubrité › Maladies › Promiscuité › Accidents › Construction anarchique 	<ul style="list-style-type: none"> › Actualisation du plan sommaire d'urbanisme › Elaboration Élaboration d'un plan d'occupation du sol de l'espace urbain › Installation d'un point de vente des matériaux de construction dans la Commune › Sensibilisation des populations sur les risques liés aux habitats en matériaux provisoires › Construction d'une cité municipale à Olamze › Formation de 135 jeunes aux métiers de constructions (05 par village) › Dotation d'une presse à brique à Ata'a Ntem, Mboutango et Meko'ossi II

Mis en forme: Police :Gras

Tableau mis en forme

13-Secteur des domaines, du cadastre et des affaires foncières

Mis en forme: Police :Gras

Problèmes	Causes	Effets	Besoins / idées de projets
Insécurité foncière	<ul style="list-style-type: none"> › Ignorance de la loi foncière et domaniale › Ignorance des procédures d'acquisition des titres › Délimitation ancestrale des parcelles › Gestion anarchique de l'espace 	<ul style="list-style-type: none"> › Absence de titres fonciers › Litiges fonciers › Déguerpissement sans dédommagement › Paix fragile 	<ul style="list-style-type: none"> › Sensibiliser les populations sur la propriété foncière › Vulgariser la loi foncière et domaniale › Création au sein de la Commune d'un point focal du domaine et des affaires foncières › Création d'un lotissement communal avec titre foncier › Immatriculation de la propriété communale

Tableau mis en forme

14- Secteur des affaires sociales

Mis en forme: Police :Gras

Problèmes	Causes	Effets	Besoins / idées de projets
Difficulté d'encadrement des personnes socialement vulnérables	<ul style="list-style-type: none"> › Inexistence d'un fichier des nécessiteux et indigents à la commune › Absence d'un centre social › Manque de moyen financier 	<ul style="list-style-type: none"> › Stigmatisation des PSV › Abus sur les PSV › Sous scolarisation des OEV (orphelins et enfants vulnérables) › Troubles psychologiques 	<ul style="list-style-type: none"> › Elaboration Elaboration d'un fichier des PSV de la commune › Célébration au sein de la Commune des journées relatives aux PSV › Création et construction d'un centre social › Affectation d'un personnel d'encadrement › Octroi de 6 chaises roulantes, 58 béquilles, 40 lunettes et 5 cannes blanches aux handicapés moteurs physiques et visuels › Appui en médicaments aux personnes du troisième âge

Tableau mis en forme

15-Secteur de la jeunesse et l'éducation civique

Problèmes	Causes	Effets	Besoins / idées de projets
Difficultés d'encadrement des jeunes	<ul style="list-style-type: none"> › Absence de structure d'encadrement › Faible mobilisation des jeunes autour des AGR › Faible capacité entrepreneuriale › Faible accès au financement 	<ul style="list-style-type: none"> › Découragement et oisiveté des jeunes › Difficulté d'insertion socioprofessionnelle › Délinquance juvénile › Vagabondage sexuel des jeunes › Exode rural 	<ul style="list-style-type: none"> › Création d'une délégation d'arrondissement du MINJEC › Construction et équipement du centre multifonctionnel de promotion des jeunes à Olamze › Formation des jeunes à l'entrepreneuriat › Affectation d'un personnel d'encadrement des jeunes › Sensibilisation des jeunes sur les méfaits de l'alcoolisme et du tabagisme › Mise en place d'un comité local de lutte contre l'incivisme

Mis en forme: Police :Gras

16-Secteur des sports et de l'éducation physique

Problèmes	Causes	Effets	Besoins / idées de projets
Faible promotion et développement des activités sportives	<ul style="list-style-type: none"> › Insuffisances d'infrastructures sportives (aires de jeu, ...) › Inexistence de centres de formation en disciplines sportives ; › Manque des services d'encadrement 	<ul style="list-style-type: none"> › Faible épanouissement physique des populations › Dépravation des mœurs › Taux de prévalence de certaines maladies 	<ul style="list-style-type: none"> › Création et construction d'une délégation d'arrondissement du Ministère des Sports et de l'Éducation Physique › Construction d'un complexe multisports à Olamze avec gymnase › Aménagement des aires de jeu dans les 27 Villages de la Commune › Organisation des compétitions multisports dans la Commune

Mis en forme: Police :Gras

17-Secteur de la promotion de la femme et de la famille

Problèmes	Causes	Effets	Besoins / idées de projets
Insuffisance d'encadrement de la femme et de la fille	<ul style="list-style-type: none"> Absence de structure d'encadrement de la femme et de la fille Faible niveau d'organisation Existence de plusieurs unions libres 	<ul style="list-style-type: none"> Multiplicité d'unions libres Faible prise en compte de la planification familiale Fragilisation de la famille Sous-développement 	<ul style="list-style-type: none"> Création et construction d'un centre de promotion de la femme à Olamze Sensibilisation des populations sur les droits de la femme Assurer la formation et l'accompagnement des associations de femmes dans la mise en place et la gestion des AGR (Artisanat, agriculture, couture, transformation des produits agricoles, PFLN...) Accompagnement des couples vivants en union libre vers une légalisation du mariage. Établissement d'un partenariat entre la Commune et les centres de santé pour le suivi des naissances et l'établissement des actes de naissance aux enfants

Tableau mis en forme

18-: Secteur des postes et Télécommunications

Mis en forme: Police :Gras

Problèmes	Causes	Effets	Besoins / idées de projets
Difficultés d'accès aux NTIC	<ul style="list-style-type: none"> Instabilité des réseaux de téléphonie mobile Non maîtrise des Nouvelles Technologies de l'Information et de la Communication (NTIC) Inexistence de centre informatique dans la Commune 	<ul style="list-style-type: none"> Faible niveau de communication avec l'extérieur Faible accès aux informations Capacité d'information limitée 	<ul style="list-style-type: none"> Création et construction d'un service postal dans l'espace urbain Construction de 06 télé-centres communautaires à Olamze et Olamze Village, Mekomengona I, Olang Amvillo Amvila, Meyo Carrefour, Carrefour, Mbang BANG Formation des jeunes aux NTIC Installation d'antenne de communication dans la commune

19- : Secteur des forêts et de la faune

Mis en forme: Police :Gras

Problèmes	Causes	Effets	Besoins / idées de projets
Gestion irrationnelle des ressources forestières	<ul style="list-style-type: none"> Faible intégration de la sylviculture Exploitation abusive des ressources forestières ligneuses et non ligneuses (Coupe et écorçage sauvage) Braconnage 	<ul style="list-style-type: none"> Forte dégradation du couvert forestier Perte de la biodiversité Contribution au changement climatique 	<ul style="list-style-type: none"> Vulgarisation de l'agroforesterie Mise en place d'un programme d'éducation environnementale Création de pépinières 200 plants dans chacun des villages et particulièrement 600 plants dans les villages Meyo Bibou, Engolozok, Meka'a Minkoumou

Tableau mis en forme

Problèmes	Causes	Effets	Besoins / idées de projets
	<ul style="list-style-type: none"> Pratique de l'agriculture itinérante sur brûlis Faible niveau d'information des populations sur la gestion durable des forêts 	<ul style="list-style-type: none"> pauvreté 	<ul style="list-style-type: none"> Appuyer à la forêt communautaire de Yos II au montage des CAE (certificat annuel d'exploitation) Plantation annuelle de 5000 plants d'arbre dans la Commune 7 000 000 F-CFA/CFCA/an
Difficulté d'accès à la redevance forestière	<ul style="list-style-type: none"> Ignorance des procédures de décaissement de la redevance forestière réservée aux communautés Insuffisance de communication sur la redevance forestière annuelle 	<ul style="list-style-type: none"> Faible contribution de l'exploitation forestière sur le développement des communautés riveraines Frustration des populations 	<ul style="list-style-type: none"> Sensibiliser les populations sur la procédure à suivre pour avoir accès à la redevance forestière annuelle

Tableau mis en forme

Mis en forme: Retrait : Gauche : 0 cm, Suspendu: 0,29 cm

20-Secteur de l'environnement, de la protection de la nature et du développement durable

Mis en forme: Police :Gras

Problèmes	Causes	Effets	Besoins / idées de projets
Dégradation progressive de l'environnement	<ul style="list-style-type: none"> Déforestation massive Absence de sensibilisation des populations sur les questions environnementales Inexistence d'un système de collecte et de traitement des déchets Prolifération des déchets plastiques 	<ul style="list-style-type: none"> Insalubrité Pollution des cours d'eau Prolifération des vecteurs de maladies (rongeurs, insectes) Contribution aux changements climatiques Diminution progressive du couvert forestier 	<ul style="list-style-type: none"> Mettre en place d'un programme d'éducation environnementale dans les écoles et lycées de la commune Faciliter la mise en place des associations pour la protection de l'environnement Installer des bacs à ordures dans le centre urbain, les établissements et les marchés Créer des espaces verts dans la ville Construction des toilettes publiques dans l'espace urbain Créer d'une décharge municipale

Mis en forme: Police :Gras

21-Secteur de la communication

Problèmes	Causes	Effets	Besoins / idées de projets
Difficulté d'accès aux services de communication	<ul style="list-style-type: none"> Pas d'accès aux ondes radios et télévisions Absence de radio communautaire/communale Absence d'antenne relais 	<ul style="list-style-type: none"> Faible accès aux informations Faible valorisation des opportunités locales 	<ul style="list-style-type: none"> Création et construction d'une radio communautaire à Olamze Plaidoyer pour l'installation d'une antenne relais de la CRTV à Olamze

Problèmes	Causes	Effets	Besoins / idées de projets
			› Former les animateurs radio en langue locale

22-: Secteur de la culture et art

Mis en forme: Police :Gras

Problèmes	Causes	Effets	Besoins / idées de projets
Faible valorisation du potentiel culturel	<ul style="list-style-type: none"> › Absence d'inventaire du patrimoine culturel (langue, monuments, figures, calendriers culturels, associations culturelles, artistes) › Absence d'organisation des événements culturels › Quasi inexistence de foyers communautaires 	<ul style="list-style-type: none"> › Aliénation culturelle <ul style="list-style-type: none"> ○ Acculturation ○ Inculturation › Disparition progressive de la culture locale › Faible attrait touristique 	<ul style="list-style-type: none"> › Elaboration Elaboration er d u le fichier du patrimoine culturel de la commune › Construction de 05 foyers communautaires culturels (Obang, Olamze Village, Mekomengona I, Mindjo Nkoumou, Ata'a Ntem) › Construction d'une maison de la culture à Olamze › Restructuration des groupes socioculturels

Mis en forme: Police :Gras

23- Secteur du tourisme et loisirs

Problèmes	Causes	Effets	Besoins / idées de projets
Sous-valorisation du potentiel touristique de la commune	<ul style="list-style-type: none"> › Inexistence d'un fichier des sites touristiques › Faible potentiel touristique de la Commune › Marketing insuffisant de la commune › Absence d'infrastructures d'accueil des touristes 	<ul style="list-style-type: none"> › Faible développement des activités connexes au tourisme (Artisanat, restauration, transport-transport...) › Pauvreté 	<ul style="list-style-type: none"> › Elaboration Elaboration er d ' un fichier du potentiel touristique communal › Construction d'un complexe hôtelier comprenant une auberge, un restaurant, un snack-bar cabaret › Mise en œuvre d'une politique de viabilisation des sites touristiques › Formation de 10 guides touristiques › Création d'un office communal de tourisme

Mis en forme: Police :Gras

24-: Secteur de l'emploi et de la formation professionnelle

Problèmes	Causes	Effets	Besoins / idées de projets
Difficulté d'insertion	› Absence d'encadrement des jeunes	<ul style="list-style-type: none"> › Chômage accru des jeunes › Déprivation des mœurs 	› Construction et équipement de deux salles de classe à la SAR/SM de Biyi Y4

Problèmes	Causes	Effets	Besoins / idées de projets
socioprofessionnelle	<ul style="list-style-type: none"> Manque de formation des jeunes Faible capacité entrepreneuriale 	<ul style="list-style-type: none"> Oisiveté Délinquance juvénile L'exode rural Pauvreté 	<ul style="list-style-type: none"> Construction- et équipement de deux ateliers à la SAR/SM de Biyi (maçonnerie et menuiserie) Aménagement d'une aire de jeu à la SAR/SM de Biyi Organiser 28 sessions pour la formation en leadership, mise en place et gestion des associations et GIC pour la promotion des AGR et des PME (01 session par village + espace urbain)

Mis en forme: Retrait : Gauche : -0,01 cm, Suspendu: 0,2 cm, Av ec puc es + Niveau: 1 + Alignement: 4,5 cm + Retrait : 5,14 cm

25- Secteur du travail et de la sécurité sociale

Mis en forme: Police :Gras

Problèmes	Causes	Effets	Besoins / idées de projets
In sécurité sociale des agriculteurs	<ul style="list-style-type: none"> Précarité des équipements de travail Faible information des populations sur l'importance de la sécurité sociale 	<ul style="list-style-type: none"> Précarité des conditions de travail (absence de contrats, licenciements abusifs...) Non affiliation des travailleurs à la Caisse Nationale de Prévoyance Sociale (CNPS) 	<ul style="list-style-type: none"> Sensibilisation des travailleurs sur le port des EPI Facilitation de la mise en place des syndicats des travailleurs

Commenté [e31]: Abréviations !

26- Secteur des petites et moyennes entreprises, de l'économie sociale et de l'artisanat

Mis en forme: Police :Gras

Problèmes	Causes	Effets	Besoins / idées de projets
<ul style="list-style-type: none"> 1- Faible compétitivité des PME 2- Insuffisance de promotion et faible rentabilité des OES 	<ul style="list-style-type: none"> Conditions locales peu favorables au développement des petites et moyennes entreprises (réseau électrique monophasé...) 	<ul style="list-style-type: none"> Faible niveau de revenus des populations Augmentation du taux de désœuvrement Faible pouvoir économique 	<ul style="list-style-type: none"> Appui à pour l'informatisation et l'enregistrement des artisans d'Olamze Équipement de bureau et matériel informatique du poste communal d'enregistrement des artisans Création d'un centre de perfectionnement des métiers du rotin Installation d'une unité de transformation et de conditionnement du jus de canne à sucre Accompagnement de 160 jeunes (05 par village et 25 dans l'espace urbain) à la mise sur pied des PME par le PAJER-U et le PIASSI Organisation de sessions de formation des jeunes d'Olamze en technique de montage des projets

Commenté [e34]: Abréviations !

Commenté [e35]: Abréviations !

Commenté [e32]: Abréviations !

Problèmes	Causes	Effets	Besoins / idées de projets
3-Faible productivité et rentabilité de l'artisanat et de la [TPE]	<ul style="list-style-type: none"> › Secteur entrepreneurial fortement informel › Manque de formation des populations › Difficulté de transformation des produits 	<ul style="list-style-type: none"> › Pauvreté 	<ul style="list-style-type: none"> › Dotation de 20 moulins multifonctionnels à gasoil (Mekomengona IJ2, Mindjo Nkoumou, Olang Mfoumou, Olang Amvila, ManguikomMenguikom, Bindom, EngenlozockEngolozok, Mbe eteEto, Meka'a Minkoumou, Meyo Nkolayat, Meyo OwWo'o, Yos IJ2, Mbang, Ata'a Ntem, Eyinantoum, Olang laeLae, Olang centre) › Dotation de moulin multifonctionnel à électricité à Olamze village › Dotation d'une presse à huile à Meyo carrefour › Moulin presse à cannes à sucre à Olang Amvila › Formation de 160 jeunes (05 par village et 25 dans l'espace urbain) en technique de montage des projets › Accompagnement de 160 jeunes à la mise en place des PME › Appui Financier des PME › Organisation d'une foire communale annuelle artisanale

Commenté [e33]: Abréviations !

27- Secteur des industries, des mines, industrie et du développement technologique

Mis en forme: Police :Gras

Problèmes	Causes	Effets	Besoins / idées de projets
Sous valorisation du potentiel minier d'Olamze	<ul style="list-style-type: none"> › Conditions locales peu favorables au développement industriel (énergie, routes ...) › Exploitation traditionnelle et anarchique des carrières de sables le long du fleuve Ntem, des rivières et de leurs affluents › Potentiel minier non estimé › Faible capacité organisationnelle des exploitants des carrières de sable › Ignorance des populations 	<ul style="list-style-type: none"> › Inexistence d'entreprise industrielle dans la commune › Exploitation des carrières de sable et graviers non assujettie aux impôts et taxes › Pauvreté › Soul sol abandonné 	<ul style="list-style-type: none"> › Inventaire du potentiel minier de la commune d'Olamze › Organisation de l'exploitation des carrières › Encadrement des populations sur l'importance des mines dans le développement d'une communauté › Ouverture de 2 km de piste rurale pour l'évacuation de sable à YosOS II › Création d'un comité de gestion des ressources minières à YosOS II › Organisation de séminaire de sensibilisation des acteurs du secteur minier sur la valorisation des ressources minières

Mis en forme: Police :Gras

28- Secteur du commerce

Problèmes	Causes	Effets	Besoins / idées de projets
Contexte local peu favorable à l'activité commerciale	<ul style="list-style-type: none"> › Espaces marchands insuffisants et non aménagés › Mauvaise organisation des opérations de vente › Non harmonisation des prix des produits (spéculation incontrôlée) › Insuffisance des infrastructures de stockage › Difficultés d'acheminer les produits agricoles sur les marchés existants (enclavement des zones de production) › Absence d'énergie électrique 	<ul style="list-style-type: none"> › Mévente et détérioration des produits agricoles › Faible attractivité des espaces commerciaux › Faillite des opérateurs › Exode rural › Pauvreté 	<ul style="list-style-type: none"> › Construction d'un marché frontalier à Menguikom › Création et construction d'un hangar de marché périodique à Engolozok NGOLOZOCK › Extension du complexe commercial d'Olamze centre › Construction d'un parc à bétail au marché d'Olamze centre › Construction d'un abattoir au marché d'Olamze › Réalisation d'un forage au marché d'Olamze centre › Raccordement du marché d'Olamze centre au réseau ENEO › LaCréation dans chaque marché d'un comité de gestion qui va travailler en synergie avec la Commune et tous les sectoriels › Construction de magasins de stockages à Olamze centre, Menguikom, Meyo carrefour › Organisation de mini foire commerciale à Olamze LAMZE en collaboration avec le MINCOMMERCE

Tableau 77 : SYNTHÈSE DES PROJETS PRIORITAIRES DE LA COMMUNE D'OLAMZE

4.4- Il faut relire les projets et inclure seulement ce qui est « projet » et non des plaidoyers, ni des activités, encore moins des projets qui ne sont pas explicites et comportant toutes les données.

Commenté [e36]: 4.5.

Mis en forme : Police : (Par défaut) Arial, 12 pt

Mis en forme

Mis en forme : Sans numérotation ni puces

Mis en forme

Mis en forme : Police : (Par défaut) Arial

Mis en forme : Interligne : simple

Tableau mis en forme

Mis en forme : Police : (Par défaut) Arial

Mis en forme

Mis en forme

Mis en forme

Mis en forme : Police : (Par défaut) Arial

Mis en forme : Police : (Par défaut) Arial, Gras

Mis en forme

Mis en forme

Mis en forme

Mis en forme

Mis en forme

Mis en forme : Police : (Par défaut) Arial

Mis en forme : Police : (Par défaut) Arial

Mis en forme : Police : (Par défaut) Arial

Mis en forme : Police : (Par défaut) Arial

Mis en forme : Police : (Par défaut) Arial

Mis en forme : Police : (Par défaut) Arial

Mis en forme : Police : (Par défaut) Arial

Mis en forme : Police : (Par défaut) Arial

Mis en forme : Police : (Par défaut) Arial

Mis en forme

Mis en forme : Police : (Par défaut) Arial

Mis en forme : Police : (Par défaut) Arial

Village	Synthèse des projets prioritaires								
	Projets sociaux					Projets économiques			Priorité des Priorités
	Projet 1	Projet 2	Projet 3	Projet 4	Projet 5	Projet 1	Projet 2	Projet 3	
ATAA NTEM	Construction d'un bloc de deux salles de classe à l'EP d'ATAA NTEM (21 000 000 F CFAECEFA)	Construction d'un foyer communautaire (15 000 000 F CFAECEFA)	Connexion du village au réseau ENEO (10km) (10 000 000 F CFAECEFA)	Dotation en table-bancs (52 tables bancs) à l'école primaire ATAA NTEM (1 800 000 F CFAECEFA)	Réhabilitation du tronçon de route ATAA NTEM-YOS II (7km) (8 400 000 F CFAECEFA)	Dotation d'un moulin multifonctionnel à gasoil (750 000 F CFAECEFA)	Formation des agriculteurs aux techniques de production (2 000 000 F CFAECEFA)	Dotation d'une presse hydraulique au village ATAA NTEM (200 000 F CFAECEFA)	Dotation d'un moulin multifonctionnel à gasoil (750 000 F CFAECEFA)
BEKUE	Ouverture de la route MEKAA MNKOU MOU-MBOUTANGOA (41 Km) (348 000 000 F CFAECEFA)	Réalisation d'un puits à PMH à Bekue (5 500 000 F CFAECEFA)	Dotation d'une tronçonneuse (500 000 F CFAECEFA)	Dotation d'un groupe électrogène pour électrification + connexion (4 000 000 F CFAECEFA)	Dotation du village d'intrants agricoles (500 000 F CFAECEFA)	Création d'un champ communautaire de 5 ha de manioc (5 000 000 F CFAECEFA)	Création d'une porcherie communautaire de 30 loges (10 000 000 F CFAECEFA)	Dotation du village de matériels modernes de pêche (2 000 000 F CFAECEFA)	Ouverture de la route MEKAA MNKOU MOU-MBOUTANGOA (41 Km) (348 000 000 F CFAECEFA)
BINDOM	Construction d'un puits à MH dans le village BINDOM (5 500 000 F CFAECEFA)	Ouverture de la route MEKAA MNKOU MOU-MBOUTANGOA (41 Km) (348 000 000 F CFAECEFA)	Construction d'un bloc de 02 salles de classe à l'école publique de BINDOM (21 000 000 F CFAECEFA)	Construction d'un bloc de 04 latrines à l'EP (3 500 000 F CFAECEFA)	Électrification du village aux plaques solaires (4 000 000 F CFAECEFA)	Dotation de matériels modernes de pêche (2 000 000 F CFAECEFA)	Dotation de moulins à écraser à gasoil au village (750 000 F CFAECEFA)	Construction d'un hangar de marché périodique à BINDOM (25 000 000 F CFAECEFA)	Construction d'un puits à PMH dans le village BINDOM (5 500 000 F CFAECEFA)
BIYI	Réhabilitation de la route Olamze-Biyi (10km) (12 000 000 F CFAECEFA)	Connexion du village au réseau ENEO (6km) (14 000 000 F CFAECEFA)	Réalisation d'un forage à Biyi centre (8 500 000 F CFAECEFA)	Construction du centre de santé de Biyi (50 000 000 F CFAECEFA)	Construction du poste agricole de Biyi (35 000 000 F CFAECEFA)	Appui des agriculteurs en intrants agricoles (500 000 F CFAECEFA)	Formation des agriculteurs en techniques culturales	Construction d'un hangar de marché à Biyi (25 000 000 F CFAECEFA)	Réhabilitation de la route Olamze-Biyi (10km) (12 000 000 F CFAECEFA)
ENGO NLOZOCK	Construction d'un forage dans le village ENGOLOZOCK (8 500 000 F CFAECEFA)	Ouverture de la route MEKAA MNKOU MOU-MBOUTANGOA (41 Km) (348 000 000 F CFAECEFA)	Électrification du village ENGOLOZOCK aux plaques solaires (4 000 000 F CFAECEFA)	Construction d'un forage à ENGOLOZOCK (EMANGON) (8 500 000 F CFAECEFA)	Construction d'un bloc maternelle à Engolozock (20 000 000 F CFAECEFA)	Dotation d'un moulin multifonctionnel à gasoil (750 000 F CFAECEFA)	Appui financiers aux GIC (Venez voir, Dynamique et TAMEFE ESSE) (1 500 000 F CFAECEFA)	Dotation d'une tondeuse à désherber (500 000 F CFAECEFA)	Réalisation d'un forage dans le village ENGOLOZOCK (8 500 000 F CFAECEFA)
ENSPACE URBAIN	Réalisation d'une adduction d'eau dans l'espace urbain d'Olamze (500 000 000 F CFAECEFA)	Construction d'un complexe multisport (75 000 000 F CFAECEFA)	Construction d'un télé centre communautaire (25 000 000 F CFAECEFA)	Construction et équipement d'un centre multifonctionnel de promotion des jeunes (CMPJ) (20 000 000 F CFAECEFA)	Construction et équipement du centre social d'Olamze (35 000 000 F CFAECEFA)	Construction d'une cité municipale (100 000 000 F CFAECEFA)	Extension du complexe commercial (25 000 000 F CFAECEFA)	Construction d'une auberge municipale (75 000 000 F CFAECEFA)	Réalisation d'une adduction d'eau dans l'espace urbain d'Olamze (500 000 000 F CFAECEFA)

EYINANTOUM	Connexion du village EYINANTOUM au réseau ENEO (3Km) (14 00 000 F CFAECEFA)	Réalisation d'un forage à EYINANTOUM (8 500 000 F CFAECEFA)	Construction d'un bloc de deux salles de classe à l'école publique d'Eyinantoum (21 000 000 F CFAECEFA)	Construction d'un corps de garde à la chefferie d'Eyinantoum (2 000 000 F CFAECEFA)	Construction d'un bloc de 04 latrines à l'école publique d'Eyinantoum (3 500 000 F CFAECEFA)	Dotation du village d'un complexe de moulins à écraser à gasoil (750 000 F CFAECEFA)	Appui des agriculteurs en intrants agricoles (500 000 F CFAECEFA)	Formation et encadrement des agriculteurs d'Eyinantoum en technique de production (2 000 000 F CFAECEFA)	Construction d'un bloc de deux salles de classe à l'école publique d'Eyinantoum (21 000 000 F CFAECEFA)
MBANG	Construction d'un foyer communautaire à MBANG (15 000 000 F CFAECEFA)	Aménagement d'une aire de jeu (2 000 000 F CFAECEFA)	Ouverture de la route MBANG-ATA'A NTEM (5km) (14 000 000 F CFAECEFA)	Connexion du village MBANG au réseau ENEO (10km) (10 000 000 F CFAECEFA)	Construction d'un télé centre communautaire (25 000 000 F CFAECEFA)	Dotation d'un moulin à écraser à gasoil (750 000 F CFAECEFA)	Appui des éleveurs en espèces porcins et caprins (500 000 F CFAECEFA)	Création d'une pépinière de Bananier-plantain de 25000 plants (2 000 000 F CFAECEFA)	Ouverture de la route MBANG-ATA'A NTEM (5km) (14 000 000 F CFAECEFA)
MBEETO	Réhabilitation de la route Olamze- Mbe eto (10Km) (12 000 000 F CFAECEFA)	Aménagement d'une aire de jeu (2 000 000 F CFAECEFA)	Connexion du village au réseau ENEO (8Km) (4 000 000 F CFAECEFA)	Construction d'un bloc de deux salles de classe avec bureau du directeur à EP de Mbe Eto (25 000 000 F CFAECEFA)	Construction de 7 logements pour enseignants de l'EP de Mbe Eto (54 000 000 F CFAECEFA)	Construction d'une ferme communautaire de 300 poulets de chair (4 000 000 F CFAECEFA)	Appui des agriculteurs en intrants agricoles (500 000 F CFAECEFA)	Dotation du village d'un complexe de moulins à écraser à gasoil (750 000 F CFAECEFA)	Réhabilitation de la route Olamze- Mbe eto (10km) (12 000 000 F CFAECEFA)
MBEDOUMOUSSI	Connexion du village Mbedoumoussi au réseau ENEO (1,5km) (14 000 000 F CFAECEFA)	Réalisation d'un forage à Mbedoumoussi (8 500 000 F CFAECEFA)	Aménagement d'une aire de jeu à MBEDOUMOUSSI (2 000 000 F CFAECEFA)	Réhabilitation de la route Olamze-Mbedoumoussi (2km) (2 400 000 F CFAECEFA)	Ouverture de la route Mbedoumoussi vers la Guinée Équatoriale (5 Km) (42 500 000 F CFAECEFA)	Construction d'un hangar pour marché de vivre à Mbedoumoussi (25 000 000 F CFAECEFA)	Construction d'une ferme communautaire de 300 poulets (4 000 000 F CFAECEFA)	Appui des agriculteurs de Mbedoumoussi en intrants agricole/agricole (500 000 F CFAECEFA)	Connexion du village au réseau ENEO (1,5km) (14 000 000 F CFAECEFA)
MBOUTANGOA	Ouverture de la route MEKAA MNKOU MOU-MBOUTANGOA (41 Km) (348 000 000 F CFAECEFA)	Réalisation d'un puits PMH (5 500 000 F CFAECEFA)	Dotation d'un groupe électrogène à gasoil + connexion (4 000 000 F CFAECEFA)	Construction d'un corps de garde en matériaux définitif (2 000 000 F CFAECEFA)	Dotation d'un bac pour la traversé du fleuve Ntem (50 000 000 F CFAECEFA)	Appui des producteurs en intrants agricoles (500 000 F CFAECEFA)	Dotation d'une presse hydraulique (200 000 F CFAECEFA)	Création d'un champs champ communautaire de 10 ha de manioc (5 000 000 F CFAECEFA)	Dotation d'un bac pour la traversé du fleuve Ntem (50 000 000 F CFAECEFA)
MEKAA MINKOUMOU	Ouverture de la route MEKAA MNKOU MOU-MBOUTANGOA (41 Km) (348 000 000 F CFAECEFA)	Réalisation d'un forage à MEKAA MINKOUMOU (8 500 000 F CFAECEFA)	Connexion du village MEKAA MNKOU MOU au réseau ENEO (32Km) (10 000 000 F CFAECEFA)	Construction d'un foyer culturel (15 000 000 F CFAECEFA)	Ouverture d'une piste rurale de 5 Km vers la carrière de sable de MEKAA MINKOUMOU (14 000 000 F CFAECEFA)	Construction d'un hangar pour le marché périodique de MBOAYOP à MEKAA MINKOUMOU (25 000 000 F CFAECEFA)	Dotation d'un moulin multi fonctionnel à gasoil (750 000 F CFAECEFA)	Appui des GIC (06) en intrants agricoles (500 000 F CFAECEFA)	Ouverture de la route MEKAA MINKOU MOU-MBOUTANGOA (41 Km) (348 000 000 F CFAECEFA)
MEKOMENGA I	Construction d'un bloc de deux salles de classe au CES (21 000 000 F CFAECEFA)	Réalisation d'un forage au centre de santé de MEKOMENGA I (8 500 000 F CFAECEFA)	Dotation d'équipements médicale (bloc d'accouchement) au CSI (8 000 000 F CFAECEFA)	Construction d'un bloc de deux salles de classe à l'EP de MEKOMENGA I (21 000 000 F CFAECEFA)	Construction d'un foyer communautaire à Mekomengona I (15 000 000 F CFAECEFA)	Construction d'un hangar de marché périodique (25 000 000 F CFAECEFA)	Construction d'une ferme avicole de 300 sujets (2 000 000 F CFAECEFA)	Construction d'un complexe de 4 étangs piscicoles de 400 m² chacun (10 000 000 F CFAECEFA)	Construction d'un bloc de deux salles de classe au CES (21 000 000 F CFAECEFA)
MEKOMENGA II	Réhabilitation de la route Mekomengona II-Eyinantoum (7 km) (59 500 000 F CFAECEFA)	Réalisation d'un forage PMH (8 500 000 F CFAECEFA)	Construction d'une case communautaire à MEKOMENGA II (15 000 000 F CFAECEFA)	Réhabilitation du réseau électrique ENEO Meko'ossi I-Mekomengona II (4KM) (14 000 000 F CFAECEFA)	Aménagement d'une aire de jeu à MEKOMENGA II (2 000 000 F CFAECEFA)	Dotation du village MEKOMENGA II de moulins à écraser à gasoil	Construction d'une ferme avicole de 300 sujets à MEKOMENGA	Création d'un champ communautaire de manioc de 5 ha (5 000 000 F CFAECEFA)	Dotation du village MEKOMENGA II de moulins à écraser à gasoil (750 000 F CFAECEFA)

Mis en forme : Police : (Par défaut) Arial

Mis en forme : Police : (Par défaut) Arial

Mis en forme : Police : (Par défaut) Arial

Mis en forme : Police : (Par défaut) Arial

Mis en forme : Police : (Par défaut) Arial

Mis en forme : Police : (Par défaut) Arial

Mis en forme : Police : (Par défaut) Arial

Mis en forme : Police : (Par défaut) Arial

Mis en forme : Police : (Par défaut) Arial

Mis en forme : Police : (Par défaut) Arial

Mis en forme : Police : (Par défaut) Arial

Mis en forme : Police : (Par défaut) Arial

Mis en forme : Police : (Par défaut) Arial

Mis en forme : Police : (Par défaut) Arial

						(750 000 F CFAECEFA)	II (4 000 000 F CFAECEFA)		
MEKO' OSSI I	Construction d'un bloc de deux salles de classe avec bureau du directeur à l'école publique de MEKO' OSSI I (21 000 000 F CFAECEFA)	Réalisation d'un forage à MEKO' OSSI I (8 500 000 F CFAECEFA)	Ouverture d'une piste agricole de 7 Km à Meko'ossi I vers le bassin de production de NDOO (NTEM) (14 000 000 F CFAECEFA)	Construction d'un bloc de 4 latrine à l'école maternelle de Meko'ossi I (3 500 000 F CFAECEFA)	Aménagement d'une aire de jeu à MEKO' OSSI I (2 000 000 F CFAECEFA)	Appui des agriculteurs en intrants agricoles (500 000 F CFAECEFA)	Construction d'un complexe de 4 étangs piscicoles à Meko'ossi I (10 000 000 F CFAECEFA)	Création d'un champ communautaire de 10 ha de manioc (5 000 000 F CFAECEFA)	Construction d'un bloc de deux salles de classe avec bureau de directeur à l'école publique de Meko'ossi I (21 000 000 F CFAECEFA)
MEKO' OSSI II	Réalisation d'un forage à Meko'ossi II (8 500 000 F CFAECEFA)	Construction d'un bloc maternelle (20 000 000 F CFAECEFA)	Encadrement et formation des agriculteurs en techniques de production (2 000 000 F CFAECEFA)	Réhabilitation de la route Meko'ossi II-Olamze (12 750 000 F CFAECEFA)	Dotations des agriculteurs en intrants agricoles (500 000 F CFAECEFA)	Construction d'une ferme avicole de 300 poulets (4 000 000 F CFAECEFA)	Dotations d'un moulin multifonctionnel à électricité (750 000 F CFAECEFA)	Dotations d'une presse hydraulique (200 000 F CFAECEFA)	Réalisation d'un forage à Meko'ossi II (8 500 000 F CFAECEFA)
MENG UIKOM	Etude de faisabilité en vue de la réhabilitation de deux puits à PMH à MENGUIKOM (500 000 F CFA)	Aménagement d'une aire de jeu à MENGUIKOM (2 000 000 F CFA)	Connexion du village au réseau ENEO (14km) (14 000 000 F CFAECEFA)	Réhabilitation de l'axe routier Meko'ossi I-MenguiKOM (7km) (8 400 000 F CFAECEFA)	Construction d'un bloc de deux salles de classe à l'EP de MENGUIKOM (21 000 000 F CFAECEFA)	Construction d'un complexe commerciale à MenguiKOM (75 000 000 F CFAECEFA)	Dotations du village MenguiKOM de moulins à écraser à gasoil (750 000 F CFAECEFA)	Création d'une ferme avicole communautaire de 300 poulets (2 000 000 F CFAECEFA)	Connexion du village au réseau ENEO (14km) (14 000 000 F CFAECEFA)
MEYO CARRE FOUR	Réhabilitation de la route MEYO CARREFOUR-MEYO OWO (1,5km) (1 800 000 F CFAECEFA)	Connexion du village MEYO CARREFOUR au réseau ENEO (17km) (10 000 000 F CFAECEFA)	Réalisation d'un puits à MH dans le village MEYO CARREFOUR (5 500 000 F CFA)	Equipement Equipement du CSI de MEYO CARREFOUR (bloc maternité) (8 000 000 F CFAECEFA)	Construction d'un bloc maternelle à l'EP MEYO CARREFOUR (21 000 000 F CFAECEFA)	Dotations d'un pressoir à huile de palme au village MEYO CARREFOUR (750 000 F CFAECEFA)	Construction d'une ferme avicole communautaire de 300 poulets de chair (4 000 000 F CFAECEFA)	Construction de la maison du planteur à MEYO carrefour (25 000 000 F CFAECEFA)	Construction d'un bloc maternel à MEYO CARREFOUR (21 000 000 F CFAECEFA)
MEYO NKOLA YAT	Electrification Electrification du village aux plaques solaires (4 000 000 F CFAECEFA)	Réhabilitation du tronçon de route Meyo carrefour-Meyo nkolayat (4Km) (4 800 000 F CFAECEFA)	Réalisation d'un forage à Meyo Nkolayat (Mnguet) (8 500 000 F CFAECEFA)	Construction d'un corps de garde à la chefferie de Meyo Nkolayat (2 000 000 F CFAECEFA)	Formation de 20 éleveurs en élevage porcine (2 000 000 F CFAECEFA)	Dotations du village d'un complexe de moulins à écraser à gasoil (750 000 F CFAECEFA)	Appui des agriculteurs de Meyo Nkolayat en intrants agricoles (500 000 F CFAECEFA)	Création et construction d'une porcherie communautaire de 30 loges (10 000 000 F CFAECEFA)	Electrification Electrification du village Meyo Nkolayat aux plaques solaires (4 000 000 F CFAECEFA)
MEYO WO'O	Réhabilitation de la route MEYO OWO-BIYI (5KM) (6 000 000 F CFAECEFA)	Réalisation d'un forage dans le village à Meyo Owo'o (8 500 000 F CFAECEFA)	Construction d'un bloc maternel à MEYO OWO (20 000 000 F CFAECEFA)	Connexion du village Meyo Owo au réseau ENEO (14km) (10 000 000 F CFAECEFA)	Equipement Equipement du CSI de MEYO OWO (bloc maternité) (8 000 000 F CFAECEFA)	Création d'une pépinière communautaire de 25000 plants de bananier-plantain (2 000 000 F CFAECEFA)	Construction d'un complexe de 4 étangs piscicoles de 400 m² (10 000 000 F CFAECEFA)	Dotations d'un moulin multi fonctionnel à gasoil (750 000 F CFAECEFA)	Réalisation d'un forage à MEYO OWO (8 500 000 F CFAECEFA)
MINDJ O NKOU MOU	Construction d'un bloc de deux salles de classe avec bureau du directeur à l'EP (25 000 000 F CFAECEFA)	Réalisation d'un forage à Mindjo Koumou (8 500 000 F CFAECEFA)	Aménagement d'une aire de jeu à Mindjo Koumou (2 000 000 F CFAECEFA)	Construction d'un foyer communautaire à MNDJO NKOU MOU (15 000 000 F CFAECEFA)	Dotations du village d'une troncousseuse (500 000 F CFAECEFA)	Création d'une porcherie communautaire de 30 loges (10 000 000 F CFAECEFA)	Dotations du village de moulins à écraser à gasoil (750 000 F CFAECEFA)	Création d'un champ communautaire de banane-plantain (5ha) (5 000 000 F CFAECEFA)	Construction d'un bloc de deux salles de classe avec bureau de directeur à l'EP (25 000 000 F CFAECEFA)
OBANG	Connexion du village Obang au réseau ENEO (2,5km)	Réalisation d'un forage à Obang (8 500 000 F CFAECEFA)	Etude de faisabilité en vue de la réhabilitation	Réhabilitation de la route Olamze-Obang (2km) (2 400 000 F CFAECEFA)	Construction d'un foyer communautaire à Obang (15 000 000 F CFAECEFA)	Appui des agriculteurs en intrants agricoles	Construction d'un complexe de 4 étangs piscicoles	Construction d'une ferme avicole communautaire de	Connexion du village Obang au réseau ENEO (2,5km) (14 000 000 F CFAECEFA)

	(14 000 000 E CFAECFA)		du puits PMH (250 000 F CFAECFA)			(500 000 E CFAECFA)	de 400 m ² chacun (10 000 000 F CFAECFA)	300 poulets de chair (4 000 000 F CFAECFA)	
OLAMZE VILLAGE	Réalisation d'un forage à OLAMZE VILLAGE (8 500 000 E CFAECFA)	Etude de faisabilité en vue de la réhabilitation du puits PMH (250 000 E CFAECFA)	Construction d'un télé centre communautaire à Olamze village (25 000 000 F CFAECFA)	Formation de 20 agriculteurs aux nouvelles techniques culturelles (2 000 000 F CFAECFA)	Construction d'un foyer culturelle à Olamze village (15 000 000 E CFAECFA)	Construction d'une ferme communautaire de 300 poulets (4 000 000 F CFAECFA)	Dotation du village d'un complexe de moulins à écraser électrique électrique (750 000 F CFAECFA)	Appui des agriculteurs en intrants agricole (500 000 F CFAECFA)	Réalisation d'un forage à Olamze village (8 500 000 E CFAECFA)
OLANG AMVILA	Réhabilitation de la route Olang Amvila-Meko'ossi I (10km) (8 400 000 E CFAECFA)	Construction d'un foyer communautaire à OLANG AMVILA (15 000 000 E CFAECFA)	Réalisation d'un forage à Olang Amvila (8 500 000 E CFAECFA)	Connexion du village Olang Amvila au réseau ENEO (14km) (14 000 000 E CFAECFA)	Construction d'un poste agricole à Olang Amvila (35 000 000 F CFAECFA)	Dotation du village Olang Amvila de moulins à écraser (750 000 E CFAECFA)	Dotation du village Olang Amvila du moulin de presse à canne à sucre (750 000 E CFAECFA)	Construction d'un complexe de 4 étangs piscicole de 400 m ² chacun (10 000 000 E CFAECFA)	Dotation du village Olang Amvila de moulins à écraser à gasoil (750 000 E CFAECFA)
OLANG CENTRE	Construction d'un bloc de deux salles de classe à l'EP d'olang centre (21 000 000 E CFAECFA)	Connexion du village au réseau ENEO (17km) (14 000 000 F CFAECFA)	Réalisation d'un puits PMH (5 500 000 E CFAECFA)	Appui des agriculteurs en intrants agricoles (500 000 F CFAECFA)	Formation et encadrement des agriculteurs d'Olang Centre en techniques culturelles (2 000 000 F CFAECFA)	Dotation du village Olang Centre de moulins à écraser (750 000 E CFAECFA)	Construction d'une porcherie communautaire de 30 loges (10 000 000 E CFAECFA)	Création d'une pépinière de bananier-plantain de 25000 plans (2 000 000 E CFAECFA)	Construction d'un bloc de deux salles de classe à l'école maternelle d'olang CENTRE (21 000 000 E CFAECFA)
OLANG LAE	Réalisation d'un puits PMH à Olamg Lae (5 500 000 E CFAECFA)	Construction d'un bloc maternel à OLANG LAE (20 000 000 F CFAECFA)	Formation des agriculteurs en techniques de production (2 000 000 E CFAECFA)	Formation de 15 éleveurs en technique d'élevage porcicole (2 000 000 E CFAECFA)	Appui des agriculteurs en intrants agricole (500 000 F CFAECFA)	Dotation du village d'un complexe de moulins à écraser à gasoil (750 000 E CFAECFA)	Création d'une pépinière de cacao (25000 plans) (2 000 000 E CFAECFA)	Création d'une porcherie communautaire de 30 loges (10 000 000 E CFAECFA)	Dotation du village Olang Lae de moulins à écraser à gasoil (750 000 E CFAECFA)
OLANG MFOUMOU	Dotation d'un groupe électrogène pour électrification du village + connexion des ménages (4 000 000 F CFAECFA)	Réalisation d'un forage à olang fougou (8 500 000 E CFAECFA)	Dotation en intrants agricoles aux producteurs (500 000 F CFAECFA)	Formation de 20 éleveurs en techniques d'élevage de poulets et de porcs (2 000 000 F CFAECFA)	Aménagement d'une aire de jeu (2 000 000 F CFAECFA)	Dotation d'un moulin multifonctionnel à gasoil (750 000 F CFAECFA)	Construction d'une ferme avicole de 300 sujets (4 000 000 F CFAECFA)	Construction d'une porcherie de 30 loges à olang fougou (10 000 000 F CFAECFA)	Réalisation d'un forage à olang mougou (8 500 000 E CFAECFA)
YOS II	Connexion du village YOS II au réseau ENEO (3km) (4 000 000 F CFAECFA)	Réhabilitation de la route Olamze-Yos II (3km) (25 500 000 F CFAECFA)	Construction d'un bloc de deux salles de classe à l'EP de YOS II (21 000 000 F CFAECFA)	Construction d'un bloc maternelle à Yos II (20 000 000 F CFAECFA)	Formation et encadrement des agriculteurs de Yos II en technique de production (2 000 000 F CFAECFA)	Appui des agriculteurs en intrants agricoles (500 000 F CFAECFA)	Appui des éleveurs en espèces porcins et caprins (500 000 F CFAECFA)	Dotation du village d'un complexe de moulins à écraser à gasoil (750 000 F CFAECFA)	Connexion du village au réseau ENEO (3km) (25 500 000 F CFAECFA)

[Veiller à ce que les priorités des priorités soit les premiers projets soit sociaux soit économiques !!!!!](#)

[Il faut faire un résumé qui fait ressortir les tendances \(pourcentage\) en termes de projets plus représentatifs \(soit sociaux, soit économique\)](#)

Mis en forme : Gauche

V . PLANIFICATION STRATEGIQUE

5.1. Vision et objectifs du PCD

Notre vision découlant du PCD est, à court ~~et terme,~~ à moyen terme, puis à l'horizon 2035, de d'Olamze, un important pôle de développement dans ~~la zone~~ « ~~sous~~ région des trois espace où il fait bon vivre ~~à en~~ tout point de vue (aspects social, culturel, économique et environnemental). Pour cela, il s'agit de mettre à profit nos atouts naturels que sont justement la position frontalière et la forêt.

Ceci passe effectivement par l'exécution des grandes réalisations ci-après, à mener de concert par la Commune et l'État pour améliorer les conditions de vie de nos populations :

- a. La construction et l'aménagement des deux marchés frontaliers de Menguikom et de Meyo-Bibeuleu ;
- b. L'accès à tous les réseaux (radio, ~~TV~~, téléphone, TIC, électricité, eau potable, ...) ;
- c. Le bitumage de l'axe Ngoazik-Olamze (route départementale D82-b), ainsi que celui de la voirie urbaine ;
- d. Le désenclavement de la zone de plus de 100 Km qui conduit vers l'Arrondissement de Ma'an, pour faire la jonction avec le site de Memave'ele à Nyabizan, ce qui ouvre la voie à une véritable agroforesterie ;
- e. L'actualisation du Plan Sommaire d'Urbanisme (PSU), et la poursuite de l'urbanisation de la ville dans les trois directions Obang, Mbedoumoussi, et Yela, et mettre ainsi fin à la position « en cul de sac » de la ville ;
- f. L'assurance d'un habitat et d'un hébergement décent pour toutes les couches sociales (cités municipales, logements sociaux, complexes hôteliers) ;
- g. La densification du tissu d'infrastructures sociales (particulièrement santé, éducation, eau potable) ;
- h. Des actions concrètes dans la résolution des problèmes environnementaux (assainissement individuel et collectif, traitement des déchets, participation active au processus ~~REDD+~~, etc.) ;

~~Et bien d'autres actions socioéconomiques pour améliorer les conditions de vie de nos populations.~~

Mis en forme : Police (Par défaut) Arial, 12 pt

Commenté [e37]: Abréviations !

Commenté [e38]: Abréviations

Commenté [e39]: Abréviations !

5.2. Cadre logique par secteur

Le cadre logique est un outil important de planification qui permet l'élaboration des projets bien conçus en couvrant les éléments essentiels dans un tableau. C'est un tableau de synthèse sectorielle des résultats des différents diagnostics notamment le DIC, le DEUC et le DPNV. Il permet d'établir le lien entre les ressources du projet, son objectif global (but), son objectif spécifique ainsi que les résultats escomptés et les activités y afférentes sans oublier les hypothèses pouvant influencer la réussite ou l'échec des interventions.

Les tableaux suivants présentent les cadres logiques permettant la mise en œuvre des projets identifiés dans la phase des diagnostics

Tableau : Cadre logique de l'institution communale d'Olamze

Stratégie		Indicateurs par niveaux de la stratégie et Sources		Suppositions	Indicateurs de suppositions et sources	
Niveaux	Formulations	Indicateurs	Sources		Indicateurs	Sources
Vision, but, Objectif Global	Booster la capacité de la Commune à remplir ses missions et à assurer la maîtrise du développement Communal	<ul style="list-style-type: none"> - La transparence dans la gestion financière - La qualité et la quantité du personnel - Le bon fonctionnement des services - Une bonne politique de gestion des ressources humaines - Gestion durable du patrimoine - Un bon tissu de partenaire au développement et un management de la population 	<ul style="list-style-type: none"> - Enquête sur le terrain - Budgets et comptes administratifs de la Commune - Sommier de la Commune - Etat Etat du personnel - Rapports communaux 	Volonté de l'exécutif municipal		
Objectif spécifique	Améliorer la gestion et le fonctionnement de l'institution communale					
Résultats (Axes stratégiques)	1. la ressource humaine est mieux organisée et mieux gérée	<ul style="list-style-type: none"> - Un cahier de charge du personnel est défini - L'organigramme est fonctionnel à 100% - Un profil de carrière est établi pour le personnel - Des recyclages et renforcements de capacités sont organisés pour le personnel - La ressource humaine de qualité est acquise - Les salaires sont réguliers 				

Mis en forme: Police : (Par défaut) Arial, 12 pt

Mis en forme: Police : 12pt

Mis en forme: Retrait : Première ligne : 0 cm

Mis en forme: Police : (Par défaut) Arial

Mis en forme: Centré

Tableau mis en forme

Mis en forme: Police : (Par défaut) Arial, Gras

Mis en forme: Police : (Par défaut) Arial, Français (France)

Mis en forme: Police : (Par défaut) Arial

Mis en forme: Police : (Par défaut) Arial

Mis en forme: Police : (Par défaut) Arial, Français (France)

Mis en forme: Police : (Par défaut) Arial

Mis en forme: Police : (Par défaut) Arial

2. La Commune est de plus en plus autonome financièrement et ses capacités géré de façon transparentes	<ul style="list-style-type: none"> - La capacité de mobilisation des ressources propre de la commune a augmenté - Le fichier des contribuables est informatisé - Le budget est élaboré sur la base des recettes maîtrisables - Les pièces comptables sont disponibles à temps - Le personnel financier est formé sur la fiscalité locale - Une politique de suivi-évaluation de la mise en œuvre du budget est définie 	Budgets et comptes administratifs Rapports communaux Fichier du contribuable			
3. Le patrimoine communal est mieux maîtrisé, géré et fourni	<ul style="list-style-type: none"> - Existence d'un sommier du patrimoine communal par typologie - Les bâtis communaux sont entretenus - Le lotissement viabilisé - Le matériel immobilier inventorié et renforcé - Le fonctionnement du service de maintenance 	Sommier de la Commune Enquêtes rapports	Implication de l'exécutif municipal Disposition financières		
4. le tissu relationnel de la Commune est renforcé	Définition de plan de communication de la Commune sur ses activités Implication des autorités traditionnelles, élites et populations locales	Rapports communaux enquêtes	Implication de l'exécutif municipal		

Activités

Pour R1 : 1 500 000 F_CFAFCFA	Pour R2 : 0 F_CFAFCFA	Pour R3 : 7 000 000 F_CFAFCFA	Pour R4 : 0 F_CFAFCFA
1.1. élaboration d'un cahier de charge du personnel communal	2.1. création des cacaoyères communales (voir secteur agriculture)	3.1. élaboration du sommier du patrimoine communal par typologie	4.1. définition par la commune d'un plan de communication sur ses activités
1.2. recyclage du personnel communal à l'instar du SG, du RM, du comptable matière, de l'ACD et de l'ACF (1 000 000 f_cfaFCFA)	2.2. élaboration et informatisation du fichier des contribuables de la commune	3.2. viabilisation du lotissement communal et immatriculation des propriétés communales (4 000 000 f_cfaFCFA)	
1.3. dotation de matériels informatiques aux SG, RM (Ordinateur de bureau) (2X150 000 = 300 000 f_cfaFCFA), imprimante-photocopieur (200 000 f_cfaFCFA)	2.3. mettre en œuvre une politique de suivi des encaissements/décaissements à travers une bonne tenue des pièces comptables	3.3. définition d'une politique d'entretien des bâtiments communaux	

Mis en forme: Police :(Pardéfaut) A rial

Mis en forme: Police :(Pardéfaut) A rial

Mis en forme: Police :(Pardéfaut) A rial

Mis en forme: Police :(Pardéfaut) A rial

Mis en forme: Police :(Pardéfaut) A rial

Mis en forme: Police :(Pardéfaut) A rial

Mis en forme: Police :(Pardéfaut) A rial

Mis en forme: Police :(Pardéfaut) A rial

Mis en forme: Police :(Pardéfaut) A rial

Mis en forme: Police :(Pardéfaut) A rial

Mis en forme: Police :(Pardéfaut) A rial

Mis en forme: Police :(Pardéfaut) A rial

Mis en forme: Police :(Pardéfaut) A rial

1.4. création d'une caisse de secours pour le versement à temps des salaires du personnel			
1.4.1.6. renforcer le système de communication interne 1.5-1.7. faire fonctionner les services de l'organigramme communal	2.4. la définition d'une politique de suivi-evaluation de la mise en œuvre du budget communal	3.4. l'acquisition du matériel immobilier (100 chaises plastiques 4 bureaux) (3 000 000 fcf) FCFA	
Total estimatif : 8 500 000 F-CFAFCFA			

- Mis en forme: Police :(Par défaut) Arial
- Mis en forme: Police :(Par défaut) Arial
- Mis en forme: Hiérarchisation+ Niveau: 2 + Style de numérotation: 1, 2, 3, ... + Commence à: 6 + Alignement: Gauche+ Alignement: 1,09 cm + Retrait: 2,36 cm
- Mis en forme: Police :(Par défaut) Arial
- Mis en forme: Police :(Par défaut) Arial
- Mis en forme: Police :(Par défaut) Calibri
- Mis en forme: Police :Arial
- Tableau mis en forme
- Mis en forme: Police :Arial
- Mis en forme: Police :Arial

Tableau: SECTEUR 1: MINADER

PROBLEME : faible production agricole

Stratégie		Indicateurs par niveaux de la stratégie et Sources		Indicateurs de suppositions et sources		
Niveaux	Formulations	Indicateurs	Sources	Suppositions	Indicateurs	Sources

- Mis en forme: Police :(Par défaut) Arial
- Mis en forme: Centré
- Tableau mis en forme
- Mis en forme: Police :(Par défaut) Arial, Gras

<p>▲ Vision, but, Objectif Global</p>	<p>▲ Augmenter de manière durable la production agricole et la réduction de la pauvreté en zone rural ▲</p>	<p>-L'autosuffisance alimentaire est assurée dans les ménages -Les produits agricoles sont compétitifs, sur le marché -La production agricole contribue à l'accroissement de l'économie locale -La production agricole contribue à l'augmentation du PIB -Les producteurs ont accès aux infrastructures socioéconomiques -L'utilisation de technique modernes de production et de création d'emploi</p>	<p>▲-Rapports des sectoriels -Document stratégique de la croissance et de l'emploi</p>	<p>La stabilité socioéconomique, le cadre institutionnel, et l'environnement sont favorables et les pistes de déserte améliorées Les appuis sont déployés pour soutenir la production dans les filières agricoles L'encadrement des acteurs de la production est effectif</p>	<p>Degré de viabilisation des structures et infrastructures le taux de croissance économique le nombre de subvention déployées Le nombre de structures d'encadrement construit</p>	<p>Rapports Populations Enquêtes</p>
<p>▲ Objectif spécifique</p>	<p>▲ Améliorer la productivité agricole de la commune</p>	<p>-Les rendements agricoles sont améliorés de 30% -Nombre d'organisations paysannes agricoles opérationnelles -L'aptitude technique des producteurs -Disponibilité de la production en quantité et en qualité -Nombre de groupes ayant bénéficié des appuis -Nombres et qualité des infrastructures économiques et d'encadrement -Nombre de bassin de production désendavés -Niveau d'accroissement des revenus agricoles</p>	<p>Rapports des producteurs et des sectoriels Rapport communal</p>	<p>L'encadrement et les facilités d'organisation sont mis à disposition Les appuis divers déployés Conditions climatiques favorables Conditions économiques favorables</p>	<p>Niveau d'adhésion d'organisation des producteurs Taux de croissance économique Pluviométrie et température</p>	<p>Rapports PV</p>

Mis en forme: Police :(Pardéfaut) Arial, Français(France)

Mis en forme: Police :(Pardéfaut) Arial

Mis en forme: Police :(Pardéfaut) Arial

Mis en forme: Police :(Pardéfaut) Arial, Français(France)

Mis en forme: Police :(Pardéfaut) Arial

Résultats (Axes stratégiques)	1. L'encadrement agricole des producteurs est amélioré	<ul style="list-style-type: none"> - 05 postes agricoles sont construits et équipés (Biyi, Olamze, Olang-Amvila, Ata'antem, et Mekomengona 1) - création et construction d'un nouveau poste agricole à Engolozok - un CEAC construit et équipé à Meyo Biboulou - la DAADER d'Olamze est réhabilité - une maison du planteur est construite à Meyo carrefour - nombres de personnels d'encadrement affectés 	PV de réception Rapport délégation du MINADER Enquête au près des producteurs	Les sites des constructions sont définis Les producteurs sont organisés Les financements sont disponibles	- inscription budgétaire Titre de propriété Nombre de groupe de producteurs viabilisés	Rapport MINADER Journal du BIP Rapport communal
	4. Les producteurs sont organisés en groupes viables	Nombre de coopératives agricoles mises en place	Rapports du MINADER Rapports communaux Enquêtes de terrain	Populations désireuses de constituer des coopératives	Nombre de groupes (personnes) désireux de constituer des coopératives	Dossier de création de coopératives déposés à la DDAADER/ Vallée du Ntem
	5. Les niveaux de production sont améliorés	<ul style="list-style-type: none"> › Nombre de groupes bénéficiant des appuis techniques, › Nombre de groupe bénéficiant de renforcement de capacité en montage de projet › Nombres de groupes bénéficiant des intrants agricoles › Nombre de kilomètre de pistes agricoles ouvertes › Rendements agricoles Taux d'accroissement de la production agricole 	Rapports du MINADER Rapports des groupes de producteurs Rapports Communaux PV de réception des travaux	Les producteurs sont organisés en groupes Les groupes de producteurs sont encadrés (Appui technique, financier et en intrants) Les moyens sont mobilisés	<ul style="list-style-type: none"> › Nombre de groupe de producteur structuré › Nombre de poste agricole fonctionnel dans la commune › Nombre de programmes et projets intervenant dans la commune 	Rapport MINADER Rapports communaux Journal du BIP

Mis en forme: Police :(Pardéfaut) Arial

Mis en forme: Police :(Pardéfaut) Arial, Français(France)

Mis en forme: Police :(Pardéfaut) Arial, Français(France)

Mis en forme: Police :(Pardéfaut) Arial

Mis en forme: Police :(Pardéfaut) Arial

Mis en forme: Police :(Pardéfaut) Arial

4. Appuis aux activités de production/transformation agricole et stockage	Nombre de pépinières créées Nombre de champs communautaires créés Nombre de tronçonneuses dotées aux producteurs Nombre d'infrastructures de transformation	Rapports du MINADER Décharges Rapports communaux Enquêtes de terrain	<ul style="list-style-type: none"> Les cibles sont indiquées et les critères de sélection objectifs Les producteurs maîtrisent les techniques de production 	Potentiel des bénéficiaires; Critères	Rapports Producteurs
Activités					
Pour R1 : 185 000 000 F-CFAFCFA		Pour R2 : 9 500 000 F CFAFCFA		Pour R3 : 52 500 000 F-CFAFCFA	
Pour R4 : 83 500 000 F-CFAFCFA					
1.1. Plaidoyer pour la création et la construction d'un poste agricole à Engolozoket pour l'affectation du personnel d'encadrement	2.1. recensement des agriculteurs potentiels et catégorisation par type de spéculatation (500 000 F CFAFCFA)	3.1. choix des filières stratégiques	4.1. dotation d'une tronçonneuse au village Mindjo Nkoumou (500 000 F CFAFCFA)		
1.2. construction et équipement de 05 postes agricole (Biyi, Biyi, Olang Amvila, Olamze, Ata'anlem, et Mekomengona 1) (35 000 000 x 5)		3.2. organisation des ateliers de formation des producteurs en techniques de production (2 000 000 x 5 = 10 000 000 F-CFAFCFA)	4.2. création de 3 pépinières de 25000 plants de bananier-plantain (Olang centre, Meyo Owo'o, Mbang) (2 000 000 x 3)		
1.3. réhabilitation de la DAADER d'Olamze (10 000 000 X 1)		3.3. organisation d'un séminaire de formation des groupes de producteurs en technique de montage des projets et de recherche de financement (1 000 000 F CFAFCFA)	4.3. création d'une pépinière de 25000 plants de cacao à Olang Lae (2 000 000 x 1)		
1.4. construction de la maison du planteur à Meyo carrefour (25 000 000 F-CFAFCFA)	2.2. appui à la création de 16 Coopératives (50 000 x 16 = 800 000 F CFAFCFA)		4.4. création de 3 champs communautaires de Manioc (Mekomengona II, Bekue (5ha), Meko'ossi I (10ha) (5 000 000 x 4)		
			4.5. création d'un champs communautaire de 10 ha de manioc à Mboutangoa (10 000 000 F-CFAFCFA)		
1.5. affectation du personnel d'encadrement (04 chefs de postes respectivement à Olamze, Biyi, Olang Amvila, Mekomengona 1) et du	2.3. suivi évaluation (1 000 000 F-CFAFCFA)	3.4. Dotation d'intrants agricoles aux producteurs villageois (500 000 x 27 = 13 500 000 F-CFAFCFA)	4.5. Création d'un champ communautaire 5ha de banane-plantain à Mindjo Nkoumou (5 000 000 F CFAFCFA)		

Mis en forme: Police :(Pardéfaut) A rial, Français(France)

Mis en forme: Police :(Pardéfaut) A rial, Français(France)

Mis en forme: Police :(Pardéfaut) A rial, Français(France)

Mis en forme: Police :(Pardéfaut) A rial

Mis en forme: Police :(Pardéfaut) A rial

Mis en forme: Police :(Pardéfaut) A rial

Mis en forme: Police :(Pardéfaut) A rial

Mis en forme: Police :(Pardéfaut) A rial

Mis en forme: Police :(Pardéfaut) A rial

Mis en forme: Police :(Pardéfaut) A rial

Mis en forme: Police :(Pardéfaut) A rial

Mis en forme: Police :(Pardéfaut) A rial

Mis en forme: Police :(Pardéfaut) A rial

Mis en forme: Police :(Pardéfaut) A rial

Mis en forme: Police :(Pardéfaut) A rial

Mis en forme: Police :(Pardéfaut) A rial

Mis en forme: Police :(Pardéfaut) A rial

Mis en forme: Police :(Pardéfaut) A rial

Mis en forme: Police :(Pardéfaut) A rial

Mis en forme: Police :(Pardéfaut) A rial

Mis en forme: Police :(Pardéfaut) A rial

Mis en forme: Police :(Pardéfaut) A rial

Mis en forme: Police :(Pardéfaut) A rial

Mis en forme: Police :(Pardéfaut) A rial

Mis en forme: Police :(Pardéfaut) A rial

Mis en forme: Police :(Pardéfaut) A rial

Mis en forme: Police :(Pardéfaut) A rial

Mis en forme: Police :(Pardéfaut) A rial

personnel d'encadrement au CEAC de Meyo Biboulou		5.5.3.4. Ouverture de 7 km de piste agricole à Meko'ossi I (28 000 000 F CFAFCFA)	4.7. création d'une cacaoyère communale de 20 ha (40 000 000 F CFAFCFA)
Total estimatif : 330 500 000 F CFAFCFA			

- Mis en forme: Police :(Par défaut) Arial
- Mis en forme: Paragraphe de liste, Hiérarchisation+ Niveau : 2 + Style de numérotation: 1, 2, 3, ... + Commence à : 3 + Alignement : Gauche + Alignement : 2,65 cm + Retrait : 3,92 cm
- Mis en forme: Police :(Par défaut) Arial
- Mis en forme: Police :(Par défaut) Arial
- Mis en forme: Police :Arial
- Tableau mis en forme
- Mis en forme: Police :Arial

Tableau : SECTEUR 2 : Élevage, des pêches et des industries animales

Problème : sous valorisation des activités d'élevage et de pêche

Stratégie		Indicateurs par niveaux de la stratégie et Sources		Suppositions	Indicateurs et sources	
Niveaux	Formulations	Indicateurs	Sources		Indicateurs	Sources
Objectif supérieur (DSCE)	Assurer une production durable en quantité et en qualité dans les filières animales et halieutiques	<ul style="list-style-type: none"> - Part de la production animale dans le PIB - Part de la production halieutique dans le PIB - Augmentation de la contribution du secteur de l'élevage et des pêches dans l'économie locale 	<ul style="list-style-type: none"> › Rapports statistiques 	Les appuis divers sont déployés pour soutenir la production animale et halieutique	<ul style="list-style-type: none"> Niveau de viabilisation d'infrastructures adéquates Nombre d'appui déployés 	<ul style="list-style-type: none"> › Rapports et données d'enquêtes
Objectif spécifique	Promouvoir la valorisation optimale du potentiel pastoral et halieutique local (élevage non conventionnel et pêche)	<ul style="list-style-type: none"> › Taux d'accroissement des revenus issus de l'élevage et l'aquaculture › Taux de réduction de la contribution de la pression sur les ressources fauniques › Taux de réduction des animaux en divagation dans les villages › Taux de réduction des épidémies 	<ul style="list-style-type: none"> › Rapports du sectoriel MINEPIA › Rapports des éleveurs 	<ul style="list-style-type: none"> › Les structures d'encadrements sont améliorées › Les appuis sont déployés 	<ul style="list-style-type: none"> › Rythme d'intervention › Taux de mortalité dans les élevages 	<ul style="list-style-type: none"> › Rapports MINEPIA

- Mis en forme: Police :(Par défaut) Arial
- Tableau mis en forme
- Mis en forme: Police :(Par défaut) Arial
- Mis en forme: Police :(Par défaut) Arial
- Mis en forme: Police :(Par défaut) Arial
- Mis en forme: Police :(Par défaut) Arial

Résultats (Axes stratégiques)	1. Des structures d'encadrement des populations dans le secteur des productions animales sont renforcées	<ul style="list-style-type: none"> › Nombre du personnel d'encadrement affecté dans le centre zootechnique d'Olamze › Une tuerie construite à Olamze centre et Menguikom › Construction d'un centre de pêche à Olamze centre › ouverture d'un dépôt de provende à Olamze 	<ul style="list-style-type: none"> › Rapports du MINEPIA › PV de réception des travaux 	<ul style="list-style-type: none"> › Les structures d'encadrement sont fonctionnelles › Les ressources financières sont disponibles 	<ul style="list-style-type: none"> › Nombres d'éleveurs potentiels à l'encadrement › Inscription budgétaire 	<ul style="list-style-type: none"> › Rapports MINEPIA › Journal du BIP 	
	2. Des coopératives d'éleveurs sont mises en place	<ul style="list-style-type: none"> › Organisation des séminaires de sensibilisation des populations sur l'importance de l'organisation des producteurs en groupe de production › 9 coopératives (volaille, porcs, petits ruminants, pisciculture) créées dans la Commune 	<ul style="list-style-type: none"> › Rapports du MINEPIA 	<ul style="list-style-type: none"> › Populations désireuses de constituer des coopératives 	<ul style="list-style-type: none"> › Nombre de groupes (personnes) désireux de constituer des coopératives 	<ul style="list-style-type: none"> › Dossier de création de coopératives 	
	3. Les pratiques d'élevage sont améliorées	<ul style="list-style-type: none"> › Taux de réduction de l'élevage extensif › Nombre de formations à l'endroit des acteurs du secteur élevage › Nombre de groupes d'éleveurs locaux bénéficiant des appuis des programmes et projets exerçant dans les secteurs de l'élevage et la pisciculture › Nombre de fermes/exploitations modernes mises en place 	<ul style="list-style-type: none"> › Rapports du MINEPIA 	<ul style="list-style-type: none"> › Les groupes de producteurs sont constitués et encadrés (Appui technique, financier et en intrants) PV de réception des fermes 	<ul style="list-style-type: none"> › Nombre de programmes et projets intervenant dans la commune 	Rapport MINEPIA	

Mis en forme: Police :(Par défaut) Arial

	4. L'accès des populations aux intrants d'élevage est facilité	<ul style="list-style-type: none"> › Nombre d'appuis en espèce (poussins, porcins, caprins, ovins) acquis 	<ul style="list-style-type: none"> › PV de réception des espèces 	<ul style="list-style-type: none"> › Disponibilité financière › Volonté et dynamisme des producteurs 		
	5. L'offre halieutique est améliorée	<ul style="list-style-type: none"> › Nombres de groupes de pisciculteurs bénéficiant d'une formation › Nombres d'étangs piscicoles créés › Nombre de dotation en matériel de pêche 	<ul style="list-style-type: none"> › PV de réception de s'étang 	<ul style="list-style-type: none"> › Le projet est mis sur pied 	Nombres des opérateurs opérateurs intervenant dans le domaine	
Activités						
Pour R1 : 18 000 000 F CFAFCFA,	Pour R2 : 7 450 000 F CFAFCFA,	Pour R3 : 93 000 000 F CFAFCFA,		Pour R4 : 14 000 000 F CFAFCFA,	Pour R5 : 46 000 000 F CFAFCFA,	
1.1 l'affectation du personnel au CZV de d'Olamze: -03 techniciens d'élevage -02 techniciens d'aquaculture -01 infirmier vétérinaire	2.1. Organiser dans chacun des 27 villages de la Commune et l'espace urbain des séances de sensibilisation sur l'importance, le processus de mise en place, l'adhésion et le fonctionnement des coopératives d'éleveurs (28 x 250 000 = 7 000 000 F CFAFCFA.)	3.1. organisation de 2 séminaires de formation des groupes d'éleveurs de Meko'ossi II, Mekomengona II, Mekomengona I, Meyo carrefour, Mbe eto, Obang, Olamze village, Olang Mfoumou, Mbedoumoussi, Menguikom, Mbang, Yos II en techniques et pratiques d'élevage moderne (volaille, porcin, caprin) (1 000 000 f x 2)		4.1. recensement des éleveurs de Mbang et Yos II	5.1. Organisation d'un atelier de formation des producteurs de Obang, Olam amvila, Mekomengona1 et Meyo Owo'o portant sur les techniques de production halieutique (1 x 2 000 000 = 2 000 000 F CFAFCFA)	
1.2. construction d'une tuerie à Olamze centre et Menguikom (Menguikom (4 000 000 F CFAFCFA) 2= 8 000 000 F CFAFCFA)	2.2. Faciliter l'organisation des assemblées générales constitutives de 9 coopératives d'éleveurs (volaille, porc, mouton/chèvre, pisciculture)	3.2. organisation d'un séminaire de formation des groupes d'éleveurs de Bekue, Meyo Nkolayat, Olang Lae, Olang Centre, Mindjo Nkoumou sur l'élevage porcicole (1 000 000 F CFAFCFA)		4.2. appuis en espèces améliorées de poulet, porcin et caprin aux producteurs des villages de la Commune (500 00 x 28 = 14 000 000 F CFAFCFA)	5.2. construction de 4 complexes de 4 étangs piscicoles de 400 m ² (Obang, Olang amvila, Mekomengona1 et Meyo Owo'o) (10 000 000 x 4 = 40 000 000 F CFAFCFA)	
1.3. ouverture d'un dépôt de provende à Olamze	2.3. Appuyer la légalisation des 9 coopératives des éleveurs créées	3.3. construction de 10 fermes avicoles communautaires en matériaux définitifs de 300 poulets de chair à Meko'ossi II, Mekomengona II, Mekomengona I, Meyo carrefour, Mbe eto, Obang, Olamze village, Olang Mfoumou, Mbedoumoussi, Menguikom (4 000 000 x 10 = 40 000 000 F CFAFCFA)			5.3. dotation de matériels modernes de pêche aux pêcheurs de Bekue et Bindom (2 000 000	

Mis en forme: Police :(Pardéfaut)A rial

Mis en forme: Police :(Pardéfaut)A rial

Mis en forme: Police :(Pardéfaut)A rial

Mis en forme: Police :(Pardéfaut)A rial

Mis en forme: Police :(Pardéfaut)A rial

Mis en forme: Police :(Pardéfaut)A rial

Mis en forme: Police :(Pardéfaut)A rial

Mis en forme: Police :(Pardéfaut)A rial

Mis en forme: Police :(Pardéfaut)A rial

Mis en forme: Police :(Pardéfaut)A rial

Mis en forme: Police :(Pardéfaut)A rial

Mis en forme: Police :(Pardéfaut)A rial

Mis en forme: Police :(Pardéfaut)A rial

Mis en forme: Police :(Pardéfaut)A rial

Mis en forme: Police :(Pardéfaut)A rial

Mis en forme: Police :(Pardéfaut)A rial

Mis en forme: Police :(Pardéfaut)A rial

Mis en forme: Police :(Pardéfaut)A rial

Mis en forme: Police :(Pardéfaut)A rial

Mis en forme: Police :(Pardéfaut)A rial

Mis en forme: Police :(Pardéfaut)A rial

Mis en forme: Police :(Pardéfaut)A rial

Mis en forme: Police :(Pardéfaut)A rial

	(50 000 x 9 = 450 000 F CFACFA)	3.4. construction de 05 fermes porcicoles de 30 loges (Bekue, Meyo Nkolayat, Olang Lae, Olang Centre, Mindjo Nkoumou) (10 000 000 x 5 = 50 000 000 F CFACFA)		x 2 = 4 000 000 F CFACFA)
Total estimatif : 178 450 000 F FA				

Mis en forme: Police :(Par défaut) Arial

Mis en forme: Police :(Par défaut) Arial

Mis en forme: Police :(Par défaut) Arial

Mis en forme: Police :(Par défaut) Arial

Tableau mis en forme

Tableau : SECTEUR 3: FORET ET FAUNE

Problème du secteur : gestion irrationnelle des ressources forestières

Mis en forme: Police :Arial

Stratégie		Indicateurs par niveaux de la stratégie et Sources		Suppositions	Indicateurs et sources	
Niveaux	Formulations	Indicateurs	Sources		Indicateurs	Sources
Objectif global	Promouvoir la gestion durable et rationnelle des ressources forestières	>	>		>	
Objectifs spécifiques	Promouvoir la rationalisation de l'exploitation de l'espace forestière de la Commune	> Niveau/taux de réduction des superficies forestières déboisées	> Rapports du MINFOF		>	
Résultats (Axes stratégiques)	1. Les populations se sont appropriés les enjeux de la gestion durable des ressources forestières	> Niveau/taux d'accroissement parcelles agro forestières	> Rapports du MINFOF > Rapports MINADER			
	2. Rentabilisation des activités forestières de la commune	> Nombre de forêt communautaire mise en place > Nombres de personnes sensibilisées	> Rapports du MINFOF			
Activités						
Pour R1 : 47 750 000 F CFACFA			Pour R2 : 85 000 000 F CFACFA			
1.1. Organisation de campagnes de vulgarisation de techniques de régénération des forêts dans chacun des 28 villages (28 x 250 000 = 7 000 000 F CFACFA)		2.1. organisation d'une campagne de sensibilisation des populations sur la gestion de la redevance forestière (1 000 000 F CFACFA)				
1.2. organise des campagnes de vulgarisation de l'agroforesterie dans chacun des 27 villages de la Commune (27 x 250 000 = 6 750 000 F CFACFA)		2.2. appuyer la forêt communautaire de Yos II au montage des CAE (certificat annuel d'exploitation (500 000 F CFACFA))				

Mis en forme: Police :(Par défaut) Arial

Mis en forme: Centré

Mis en forme: Police :(Par défaut) Arial

Mis en forme: Police :(Par défaut) Arial

Mis en forme: Police :(Par défaut) Arial

Mis en forme: Police :(Par défaut) Arial

Mis en forme: Police :(Par défaut) Arial

Mis en forme: Police :(Par défaut) Arial

Mis en forme: Police :(Par défaut) Arial

Mis en forme: Police :(Par défaut) Arial

Mis en forme: Police :(Par défaut) Arial

Mis en forme: Police :(Par défaut) Arial

Mis en forme: Police :(Par défaut) Arial

Mis en forme: Police :(Par défaut) Arial

Mis en forme: Police :(Par défaut) Arial

Mis en forme: Police :(Par défaut) Arial

1.3. introduction de l'éducation environnementale dans les programmes scolaires de l'arrondissement	
1.4. création des pépinières 200 plants dans chacun des villages et particulièrement 600 plants dans les villages Meyo Biboulou, Engolozok, Meka'a Minkoumou (1 000 000 x 34 = 34 000 000 F CFAFCFA)	2.3. plantation annuelle de 5000 plants d'arbre dans la Commune 7 000 000 F CFAFCFA/an
Total estimatif : 132 750 000 F CFAFCFA	

Tableau : Secteur 4 : Environnement et protection de la nature
Problème du secteur : Dégradation progressive de l'environnement

Stratégie		Indicateurs par niveaux de la stratégie et Sources		Suppositions	Indicateurs et sources	
Niveaux	Formulations	Indicateurs	Sources		Indicateurs	Sources
Objectif Global :	Améliorer et assurer un cadre de vie sain	Niveau du cadre environnemental assaini et propice au développement	Rapports sur les actions effectives engagées	Les mentalités évoluent par rapport à sa perception	Taux d'adhésion des populations	Nombre d'acteurs
Objectif spécifique	Promouvoir la gestion durable des ressources environnementales	<ul style="list-style-type: none"> Le taux de réduction des superficies forestières déboisées Le taux de réduction des ordures dans la nature 	Rapports du MINEPDED	<ul style="list-style-type: none"> Création de espaces verts Création de décharge Acquisition d'une benne et d'un insérateur incinérateur 	Ville verte et plantation d'arbustes	
Résultats (Axes stratégiques)	1. Les populations se sont appropriées les enjeux de la gestion durable de l'environnement	<ul style="list-style-type: none"> La population est sensibilisée sur la nécessité de protéger l'environnement L'hygiène et la salubrité des populations sont améliorées Programme d'éducation environnementale mis en place dans les établissements de la Commune Les associations de protection de l'environnement sont mises en place et fonctionnelles 	<ul style="list-style-type: none"> Rapports du MINFOF Rapports du MINEPDED 	<ul style="list-style-type: none"> Mise en place des latrines par famille Création des comités d'hygiène et salubrité 		

- Mis en forme: Police :(Pardéfaut)A rial
- Mis en forme: Police :(Pardéfaut)A rial
- Mis en forme: Police :(Pardéfaut)A rial
- Mis en forme: Police :(Pardéfaut)A rial
- Mis en forme: Police :(Pardéfaut)A rial
- Tableau mis en forme
- Mis en forme: Police :(Pardéfaut)A rial
- Mis en forme: Police :(Pardéfaut)A rial
- Mis en forme: Centré
- Tableau mis en forme
- Mis en forme: Police :(Pardéfaut)A rial
- Mis en forme: Police :(Pardéfaut)A rial,Français(France)
- Mis en forme: Police :(Pardéfaut)A rial
- Mis en forme: Police :(Pardéfaut)A rial,Français(France)
- Mis en forme: Police :(Pardéfaut)A rial
- Mis en forme: Police :(Pardéfaut)A rial,Français(France)
- Mis en forme: Police :(Pardéfaut)A rial,Français(France)
- Mis en forme: Police :(Pardéfaut)A rial
- Mis en forme: Police :(Pardéfaut)A rial
- Mis en forme: Police :(Pardéfaut)A rial
- Mis en forme: Police :(Pardéfaut)A rial

2. La gestion des ordures et déchets est mieux organisée	<ul style="list-style-type: none"> › Toilettes publiques présentes dans l'espace urbain › Les bacs à ordures sont installés dans les établissements et marchés de la Commune › Une décharge municipale est aménagée dans l'espace urbain 		<ul style="list-style-type: none"> - Création d'une décharge municipale - Sensibilisation à l'usage des foyers améliorés - Valorisation des PFNL 		
3. La population formée sur la conservation de la biodiversité	<ul style="list-style-type: none"> › Des espaces verts sont aménagés dans la ville d'Olamze › Les axes routiers reboisés 				

Activités

	Pour R1 : 1 500 000 F CFAFCFA	Pour R2 : 38 250 000 F CFAFCFA	Pour R3 : 7 000 000 F CFAFCFA
1.1. Organiser 3 campagnes annuelles de sensibilisation des populations sur la nécessité de protéger l'environnement (3 x 500 000 = 1 500 000 F CFAFCFA)		1. construction de 4 toilettes publiques dans la ville d'Olamze (2 500 000 x 4 = 10 000 000 F CFAFCFA)	1. aménagement d'un espace vert dans la ville d'Olamze (2 000 000 F CFAFCFA) organisation d'un reboisement des axes routiers de la commune (5 000 000 F CFAFCFA)
1.2. Introduction dans les établissements scolaires de la commune d'un programme d'éducation environnementale (1 000 000 F CFAFCFA)		2. dotation des bacs à ordures aux établissements, marchés et espaces publics de la commune (50 x 25 000 = 1 250 000 F CFAFCFA)	
1.3. appui à la mise en place et le fonctionnement des associations de protection de l'environnement dans les établissements (2 000 000 F CFAFCFA)		3. aménagement d'une décharge municipale dans la Commune (2 000 000 F CFAFCFA) 4. acquisition d'une benne pour la collecte des ordures (25 000 000 F CFAFCFA)	4.2 organisation des campagnes de reboisement dans les 28 villages (100 000 x 28 = 2 800 000)
Total estimatif : 46 750 000 F CFAFCFA			

Mis en forme: Police :(Pardéfaut) A rial

Mis en forme: Police :(Pardéfaut) A rial

Mis en forme: Police :(Pardéfaut) A rial

Mis en forme: Police :(Pardéfaut) A rial

Mis en forme: Police :(Pardéfaut) A rial

Mis en forme: Police :(Pardéfaut) A rial

Mis en forme: Police :(Pardéfaut) A rial

Mis en forme: Police :(Pardéfaut) A rial

Mis en forme: Police :(Pardéfaut) A rial

Mis en forme: Police :(Pardéfaut) A rial

Mis en forme: Police :(Pardéfaut) A rial

Mis en forme: Police :(Pardéfaut) A rial

Mis en forme: Police :(Pardéfaut) A rial

Mis en forme: Police :(Pardéfaut) A rial

Mis en forme: Police :(Pardéfaut) A rial

Mis en forme: Police :(Pardéfaut) A rial

Mis en forme: Police :(Pardéfaut) A rial

Mis en forme: Police :(Pardéfaut) A rial

Mis en forme: Police :(Pardéfaut) A rial

Mis en forme: Police :(Pardéfaut) A rial

Mis en forme: Police :(Pardéfaut) A rial

Mis en forme: Police :(Pardéfaut) A rial

Mis en forme: Police :(Pardéfaut) A rial

Mis en forme: Police :(Pardéfaut) A rial

Mis en forme: Police :(Pardéfaut) A rial

Mis en forme: Police :(Pardéfaut) A rial

Mis en forme: Police :(Pardéfaut) A rial

Mis en forme: Police :(Pardéfaut) A rial

Mis en forme: Police :(Pardéfaut) A rial

Mis en forme: Police :(Pardéfaut) A rial

Mis en forme: Police :(Pardéfaut) A rial

Mis en forme: Police :(Pardéfaut) A rial

Mis en forme: Police :(Pardéfaut) A rial

Tableau : Secteur 5 : Habitat et Développement Urbain

Problème du secteur : Précarité de l'habitat

Stratégie		Indicateurs par niveaux de la stratégie et Sources		Suppositions	Indicateurs et sources	
Niveaux	Formulations	Indicateurs	Sources		Indicateurs	Sources
Vision, but, Objectif Global :	Assurer une fonctionnalité optimale des infrastructures	Taux de couverture des services Proportion de l'espace urbain bâti aménagé et réglementaire (50%)	Rapports Lettre de commande PV de réception	Disponibilité des ressources	Budget de la commune	Rapports
Objectifs spécifiques	Améliorer l'urbanisation et la qualité de l'habitat dans la Commune	<ul style="list-style-type: none"> › Niveau d'aménagement des quartiers urbains › Niveau de réduction des habitats implantés dans les zones à risques › Niveau d'accroissement des habitats disposant des latrines améliorées 	<ul style="list-style-type: none"> › Rapports du MINH_{DUH} › Rapports des services communaux 			
Résultats (Axes stratégiques)	1. L'utilisation de l'espace urbain est organisée et réglementée	<ul style="list-style-type: none"> › 01 plan d'Occupation du Sol est mis en place et PSU 	<ul style="list-style-type: none"> › Rapports du MINH_{DUH} › Rapports des services communaux 	Le POS et le PSU sont élaborés		Rapport Commune PvPV
	2. L'intérêt des populations locales pour les habitats durables et salubres est accru	<ul style="list-style-type: none"> › Des séminaires de sensibilisation des populations sur les risques liés aux habitats en planche › 135 jeunes sont formés aux métiers de construction › Nombre de presse hydraulique dotés aux populations › taux de réduction des habitats précaires 	<ul style="list-style-type: none"> › Rapports du MINH_{DUH} › Rapports des services communaux › Lettre de commande 			
	3. L'accès aux logements est facilité dans l'espace urbain d'Olamze	<ul style="list-style-type: none"> › Cité municipal construit à Olamze 	<ul style="list-style-type: none"> › Rapports du MINH_{DUH} › Rapports des services communaux › Lettre de commande 	Les logements sont disponibles		PV de réception

- Mis en forme: Police :(Par défaut) Arial
- Mis en forme: Centré
- Tableau mis en forme
- Mis en forme: Police :(Par défaut) Arial
- Mis en forme: Police :(Par défaut) Arial, Gras, Français (France)
- Mis en forme: Police :(Par défaut) Arial
- Mis en forme: Police :(Par défaut) Arial
- Mis en forme: Police :(Par défaut) Arial, Français (France)
- Mis en forme: Police :(Par défaut) Arial
- Mis en forme: Police :(Par défaut) Arial, Français (France)
- Mis en forme: Police :(Par défaut) Arial, Français (France)
- Mis en forme: Police :(Par défaut) Arial
- Mis en forme: Police :(Par défaut) Arial, Français (France)
- Mis en forme: Police :(Par défaut) Arial
- Mis en forme: Police :(Par défaut) Arial, Gras
- Mis en forme: Police :(Par défaut) Arial
- Mis en forme: Police :(Par défaut) Arial
- Mis en forme: Police :(Par défaut) Arial
- Mis en forme: Police :(Par défaut) Arial
- Mis en forme: Police :(Par défaut) Arial
- Mis en forme: Police :(Par défaut) Arial

4. L'accès aux matériaux définitifs de construction	↳ Disponibilité de matériaux de construction	↳ Rapports du MINHDUH ↳ PV ↳ Lettre de commande	Le magasin de stockage de matériaux est disponible		
Activités					
Pour R1 : 40 000 000 F CFAFCFA		Pour R2 : 7 000 000 F CFAFCFA		Pour R3 : 750 000 000 F CFAFCFA	
Pour R4 : 15 000 000 F CFAFCFA					
1.1. élaboration d'un Plan d'Occupation des sols à Olamze (01 x 20 000 000 F CFAFCFA = 20 000 000 F CFAFCFA)	2.1. organisation de deux ateliers de sensibilisation des populations sur les risques liés aux habitats en matériaux provisoires (500 000 x 2 = 1 000 000 F CFAFCFA)	Construction d'une cité municipale de 50 logements dans la ville de Olamze (1 x 750 000 000 F CFAFCFA = 750 000 000 F CFAFCFA)		Construction d'un point de vente des matériaux de construction à Olamze (15 000 000 F CFAFCFA)	
1.2. élaboration d'un plan sommaire d'urbanisme (20 000 000 F CFAFCFA)	2.2. Formation de 135 jeunes (05 par village) aux métiers de constructions (200 000 X 27) = 5 400 000 F CFAFCFA				
	2.3. 4 Acquisition de 3 presses hydraulique pour l'amélioration de l'habitat à Ata'gTA'A NiemTEM et Meko'ossEKO'OSSI II et MiboutangcaBOUFANGOA (3 x 200 000 F CFAFCFA = 600 000 F CFAFCFA)				
Total estimatif : 832 000 000 F CFAFCFA					

Mis en forme: Police :(Par défaut) A rial

Mis en forme: Police :(Par défaut) A rial

Mis en forme: Police :(Par défaut) A rial

Mis en forme: Police :(Par défaut) A rial

Mis en forme: Police :(Par défaut) A rial

Mis en forme: Police :(Par défaut) A rial

Mis en forme: Police :(Par défaut) A rial

Mis en forme: Police :(Par défaut) A rial

Mis en forme: Police :(Par défaut) A rial

Mis en forme: Police :(Par défaut) A rial

Mis en forme: Police :(Par défaut) A rial

Mis en forme: Police :(Par défaut) A rial

Mis en forme: Police :(Par défaut) A rial

Mis en forme: Police :(Par défaut) A rial

Mis en forme: Police :(Par défaut) A rial

Mis en forme: Police :(Par défaut) A rial

Mis en forme: Police :(Par défaut) A rial

Mis en forme: Police :(Par défaut) A rial

Mis en forme: Police :(Par défaut) A rial

Mis en forme: Police :(Par défaut) A rial

Mis en forme: Police :(Par défaut) A rial

Mis en forme: Police :(Par défaut) A rial

Mis en forme: Police :(Par défaut) A rial

Mis en forme: Police :(Par défaut) A rial

Mis en forme: Police :(Par défaut) A rial

Mis en forme: Police :(Par défaut) A rial

Mis en forme: Police :(Par défaut) A rial

Mis en forme: Police :(Par défaut) A rial

Mis en forme: Police :(Par défaut) A rial

Mis en forme: Police :(Par défaut) A rial

Mis en forme: Police :(Par défaut) A rial

Mis en forme: Police :(Par défaut) A rial

Mis en forme: Police :(Par défaut) A rial

Mis en forme: Police :(Par défaut) A rial

Mis en forme: Police :(Par défaut) A rial

Tableau : Secteur 6 : Domaines, Cadastre et affaires foncières

Problème du secteur : insécurité foncière

Stratégie		Indicateurs par niveaux de la stratégie et Sources		Suppositions	Indicateurs et sources	
Niveaux	Formulations	Indicateurs	Sources		Indicateurs	Sources
Vision but Objectif Global :	Assurer une fonctionnalité optimale de la gestion des terrains	- Taux d'occupation des lotissements ; - Proportion de la population ayant accès aux lots ; - Superficie de l'espace couvert par le lotissement.	Rapports	Disponibilité des ressources	Budget de la commune	Rapports
Objectifs spécifiques	Faciliter l'accès aux titres fonciers et au droit à la propriété	Taux d'accroissement des parcelles immatriculées Taux de réduction des conflits fonciers	Rapports du MINDCAF Rapports de la sous-préfecture			
Résultats (Axes stratégiques)	1. Les populations se sont approprié la loi foncière et la procédure d'immatriculation	Taux d'accroissement des demandes de titres fonciers	Rapports du MINDCAF Rapports de la sous-préfecture			
	2. des lotissements viabilisés sont mis à la disposition de la population	Nombre de lotissement communal crée	Rapports de la sous-préfecture			
Activités						
Pour R1 : 5 500 000 F CFAFCFA				Pour R2 : 40 000 000 F CFAFCFA		
1.1.	Organisation de 2 séminaire de sensibilisation des populations sur la propriété foncière (1 000 000 x 2 = 2 000 000 F CFAFCFA)		2.1 création d'un lotissement municipal avec titre foncier dans l'espace urbain (35 000 000 F CFAFCFA)			
1.2.	Vulgarisation de la loi foncière dans les 27 villages de la Commune et de l'espace urbain (distribution de 500 copie de la loi) (500 X 3000 = 1 500 000 F CFAFCFA) + vulgarisateurs (2 000 000 F CFAFCFA)		2.2 immatriculation de la propriété communale (5 000 000 F CFAFCFA)			
1.3.	plaidoyer pour la création au sein de la Commune un point focal du Domaine et des affaires foncières					

Mis en forme: Police :(Par défaut) Arial

Mis en forme: Centré, Espace A près: 0 pt

Mis en forme: Police :(Par défaut) Arial

Mis en forme: Centré, Espace A près: 0 pt

Mis en forme: Police :(Par défaut) Arial, Gras, Français (France)

Mis en forme: Police :(Par défaut) Arial

Mis en forme: Police :(Par défaut) Arial

Mis en forme: Police :(Par défaut) Arial, Français (France)

Mis en forme: Police :(Par défaut) Arial, Français (France)

Mis en forme: Police :(Par défaut) Arial, Gras

Mis en forme: Police :(Par défaut) Arial

Mis en forme: Police :(Par défaut) Arial

Mis en forme: Police :(Par défaut) Arial, Gras

Mis en forme: Police :(Par défaut) Arial

Mis en forme: Police :(Par défaut) Arial

Mis en forme: Police :(Par défaut) Arial

Mis en forme: Police :(Par défaut) Arial

Mis en forme: Police :(Par défaut) Arial

Mis en forme: Police :(Par défaut) Arial

Mis en forme: Police :(Par défaut) Arial

Mis en forme: Police :(Par défaut) Arial

Mis en forme: Police :(Par défaut) Arial

Mis en forme: Police :(Par défaut) Arial

Total estimatif : 45 500 000 F.CFAFCFA

Tableau : SECTEUR 7: Administration territoriale et décentralisation

Problème du secteur : difficultés d'exercice du devoir civique

Stratégie		Indicateurs par niveaux de la stratégie et Sources			Indicateurs et sources	
Niveaux	Formulations	Indicateurs	Sources	Suppositions	Indicateurs	Sources
Vision, but, objectif global						
Objectifs spécifiques	Promouvoir l'accès des populations aux pièces officielles	Distances à parcourir vers les services administratifs décentralisés				
Résultats (Axes stratégiques)	Les populations sont conscientes de leurs droits et devoirs civiques	Niveau/taux de fréquentation des services administratifs	Rapports du MINATD			
	l'administration se fait plus proche des usagers	Deux centres secondaires d'état civil construits Deux centres secondaires d'état civil créés	Rapports des services communaux			
	Les chefferies traditionnelles sont renforcées	Deux corps de garde construits				
Activités						
Pour R1 : 2 000 000 F.CFAFCFA		Pour R2 : 10 000 000 F.CFAFCFA			Pour R3 : 15 000 000 F.CFAFCFA	
Organisation de séminaire de sensibilisation des populations sur leurs droits et devoirs civiques (500 000 x 4 = 2 000 000 F.CFAFCFA)	2.1 Construction d'un centre secondaire d'état civil à Mevo EYO Nkolayat KOLAYAT (1 x 5 000 000 F.CFAFCFA, = 5 000 000 F.CFAFCFA)	Construction de trois corps de garde respectivement à Mevo EYO Nkolayat KOLAYAT, Mboutanga BOUTANGOA et Eyinatoum YINANTOUM (5 000 000 x 3 = 15 000 000 F.CFAFCFA)				
	2.2.) Construction d'un centre secondaire d'état civil à Biyih					
	2.2 plaidoyer pour la création de deux nouveaux centre secondaire d'état civil à YOSS II et Meko'ossi EKO'OSSI I					

- Mis en forme ...
- Mis en forme ...
- Tableau mis en forme ...
- Mis en forme ...
- Mis en forme ...
- Tableau mis en forme ...
- Mis en forme ...
- Mis en forme ...
- Mis en forme ...
- Mis en forme ...
- Mis en forme ...
- Mis en forme ...
- Mis en forme ...
- Mis en forme ...
- Mis en forme ...
- Mis en forme ...
- Mis en forme ...
- Mis en forme ...
- Mis en forme ...
- Mis en forme ...
- Mis en forme ...
- Mis en forme ...
- Mis en forme ...
- Mis en forme ...
- Mis en forme ...
- Mis en forme ...
- Mis en forme ...
- Mis en forme ...
- Mis en forme ...
- Mis en forme ...
- Mis en forme ...
- Mis en forme ...
- Mis en forme ...
- Mis en forme ...
- Mis en forme ...
- Mis en forme ...
- Mis en forme ...
- Mis en forme ...
- Mis en forme ...

Total estimatif : 27 000 000 F-CFAFCFA

Mis en forme: Police :(Par défaut) Arial

Mis en forme: Police :(Par défaut) Arial

Tableau : Secteur 8 : Éducation de Base

Problème du secteur : difficulté d'accès à une éducation de base de qualité

Stratégie		Indicateurs par niveaux de la stratégie et Sources		Suppositions	Indicateurs et sources	
Niveaux	Formulations	Indicateurs	Sources		Indicateurs	Sources
Objectif Global	Augmenter l'offre et la qualité de l'enseignement de base	- taux de couverture scolaire - ratio élèves enseignants - ratio élèves par classe et par table blancs - nombre de écoles avec des aménagements	- rapports - visites	Attribution des marchés de construction et d'aménagement	Convention avec les partenaires	- Journal officiel - Médias
Objectif spécifique	Améliorer le fonctionnement des écoles primaires et maternelles d'Olamze	› Niveau/taux d'accroissement de la population justifiant d'un niveau d'études primaires › Niveau/taux d'accroissement des inscriptions dans les écoles primaires et maternelles › Niveau/taux de réussite aux examens de passage et officiels	› Rapports du MINEDUB › Rapports des services communaux	Attribution des marchés de construction et d'aménagement	Convention avec les partenaires	- Journal officiel - Médias
Résultats (Axes stratégiques)	1. L'offre scolaire est augmentée	› Création d'une école primaire à MBANG › Création de 10 écoles maternelles	› Arrêté portant création	Pertinence de la demande en rapport avec l'effectif des enfants en âge scolaire et préscolaire		
Résultats (Axes stratégiques)	2. L'effectif du personnel enseignant est renforcé	› Actes d'affectation de 10 nouveaux enseignants	› Rapports du MINEDUB › Rapports des services communaux	Disponibilité du personnel enseignant	État du personnel	Rapports

Mis en forme: Police :(Par défaut) Arial

Mis en forme: Police :(Par défaut) Arial, Gras

Mis en forme: Centré

Tableau mis en forme

Mis en forme: Police :(Par défaut) Arial

Mis en forme: Centré

Mis en forme: Police :(Par défaut) Arial, Français(France)

Mis en forme: Police :(Par défaut) Arial

Mis en forme: Police :(Par défaut) Arial

Mis en forme: Police :(Par défaut) Arial, Français(France)

Mis en forme: Police :(Par défaut) Arial

Mis en forme: Police :(Par défaut) Arial, Français(France)

Mis en forme: Police :(Par défaut) Arial, Français(France)

Mis en forme: Police :(Par défaut) Arial, Français(France)

Mis en forme: Police :(Par défaut) Arial

Mis en forme: Police :(Par défaut) Arial

Mis en forme: Police :(Par défaut) Arial

Mis en forme: Police :(Par défaut) Arial

	3. Les infrastructures éducatives sont renforcées	<ul style="list-style-type: none"> › 2 salles de classe réhabilitées › 04 blocs maternels construits › 62 nouvelles salles de classes construites › 131 logements d'astreintes construits › 15 blocs de 4 latrines construits 	<ul style="list-style-type: none"> › Rapports du MINEDUB › Rapports des services communaux › PV réception des ouvrages 	Disponibilité du financement	Inscription au BIP	Journal des projets
	4. L'environnement des établissements scolaires est amélioré	<ul style="list-style-type: none"> › 4600 plants de reboisement disponibles › 23 clôtures construites › 7 espaces de jeu sont aménagés dans les écoles maternelles de la Commune › 46 bacs à ordures › 540 tables bancs sont dotées › 21 points d'eau construits dans les écoles 	<ul style="list-style-type: none"> › Rapports du MINEDUB › Rapports des services communaux 	Disponibilité du financement	Inscription au BIP	Journal des projets
Activités						
Pour R1 : 0 F CFAFCFA	Pour R2 : 0 F CFAFCFA	Pour R3 : 1 844 000 000 F CFAFCFA	Pour R4 : 606 300 000 F CFAFCFA			

- Mis en forme:** Police :(Pardéfaut)A rial,Français(France)
- Mis en forme:** Police :(Pardéfaut)A rial,Français(France)
- Mis en forme:** Police :(Pardéfaut)A rial
- Mis en forme:** Police :(Pardéfaut)A rial,Français(France)
- Mis en forme:** Police :(Pardéfaut)A rial
- Mis en forme:** Police :(Pardéfaut)A rial
- Mis en forme:** Police :(Pardéfaut)A rial,Français(France)
- Mis en forme:** Police :(Pardéfaut)A rial,Français(France)
- Mis en forme:** Police :(Pardéfaut)A rial
- Mis en forme:** Police :(Pardéfaut)A rial,Français(France)
- Mis en forme:** Police :(Pardéfaut)A rial
- Mis en forme:** Police :(Pardéfaut)A rial
- Mis en forme:** Police :(Pardéfaut)A rial
- Mis en forme:** Police :(Pardéfaut)A rial
- Mis en forme:** Police :(Pardéfaut)A rial
- Mis en forme:** Police :(Pardéfaut)A rial

<ul style="list-style-type: none"> Plaidoyer pour la création de 10 écoles maternelles (Meyo Nkolayat Nkolayat, Mbe Eto Eto, Obang, Eyanantoum, Olang Amvila Amvila, Menguikom, Mekomengona II, Ata'a Ntem Ntem, Mbang, Engolozok) Plaidoyer pour la création d'une école primaire à Mbang 	<ul style="list-style-type: none"> Plaidoyer auprès de la DDMINEDUB pour l'Affectation de 10 enseignants dans les écoles primaires et maternelles de : Biyi Bi Bi (01); Meko'ossi I (02), Mindjo Nkoumou (01), Mekomengona I (01), Meyo Carrefour (03); Meyo Owo'o (01 à EM), Ata'a Ntem (01) 	<ul style="list-style-type: none"> Construction 30 blocs de deux salles de classe respectivement à EP de Mbe Eto Eto (02), Biyi (04) Yos II (04), Meko'ossi I (04), Eyanantoum (04), Meko'ossi II (02), Olang centre (04), Mekomengona I (01), Meyo carrefour (02), Engolozok Engolozok (04 x 2), Bindom (06), Meka'a Minkoumou (05), Ata'a Ntem Ntem (04), Menguikom (2) ($30 \times 21\ 000\ 000 = 630\ 000\ 000\ \text{F CFAFCFA}$) Construction de 05 blocs maternelles à Yos II, Meko'ossi II, Meyo carrefour, Meyo Owo'o Olang Lae Lae ($20\ 000\ 000 \times 5 = 100\ 000\ 000\ \text{F CFAFCFA}$) Réhabilitation de deux salles de classe à Mekomengona Mekomengona 1 ($5\ 000\ 000 \times 2 = 10\ 000\ 000\ \text{F CFAFCFA}$) Construction de 16 blocs de 04 latrines à Bindom, Ege Nlozok Engolozok (02), Biyi, Meka'a Minkoumou, Meyo Wo'o, Yos II, Meko'ossi Meko'ossi I (02), Meko'ossi II (02), Eyanantoum, Olang Lae, Olang Centre, Mindjo Nkoumou, Mekomengona I ($16 \times 3\ 500\ 000 = 56\ 000\ 000\ \text{F CFAFCFA}$) Construction de 131 logements d'astreints pour enseignants dont 07 dans chacune des écoles primaires et 02 dans les écoles maternelles ($8.000.000 \times 131 = 1048.000.000\ \text{F CFAFCFA}$). 	<ul style="list-style-type: none"> Construction de 23 clôtures dans les écoles primaires et maternelles de la Commune ($23 \times 16\ 000\ 000 = 368\ 000\ 000$). Dotation de 46 bacs à ordures dont 02 dans chacune des écoles ($100.000 \times 46 = 4.600.000$). Reboisement de 4600 plants dont 200 dans chacune des écoles de la Commune ($1.000.000 \times 23 = 23.000.000$). Dotation de 60 tables bancs respectivement à l'EP de Biyi, Yos II, Meko'ossi I, Meko'ossi II, Olang Lae, Mekomengona I, Meyo carrefour, Meka Minkoumou, et Ata'a Ntem ($1\ 800\ 000 \times 8 = 14\ 400\ 000\ \text{F CFAFCFA}$). Dotation de 30 tables bancs aux EM de Yos II et Meyo wo'o wo'o ($2 \times 900\ 000 = 1\ 800\ 000\ \text{F CFAFCFA}$) Equipement Equipement en bureau du maître (02 tables et 02 chaises) respectivement aux EP de Meko'ossi I, Meko'ossi II, Biyi, Yos II, Mekomengona I, Meyo Carrefour, Meka'a minkoumou minkoumou et Ata'a Ntem ($250\ 000 \times 8 = 2\ 000\ 000\ \text{F CFAFCFA}$) Aménagement de 7 espaces de jeu dans les écoles maternelles de la Commune Espace urbain, Meyo carrefour, Meyo wo'o wo'o, Yos II, Meko'ossi I, Meko'ossi II, Olang Lae ($2.000.000 \times 7 = 14.000.000\ \text{F CFAFCFA}$) Réalisation de 21 points d'eau dans les écoles primaires et maternelles de la Commune ($21 \times 8\ 500\ 000 = 178\ 500\ 000\ \text{F CFAFCFA}$).
Total estimatif : 2.450.300.000 F CFAFCFA			

Mis en forme: Police :(Par défaut) A rial

Mis en forme: Police :(Par défaut) A rial

Mis en forme: Police :(Par défaut) A rial

Mis en forme: Police :(Par défaut) A rial

Mis en forme: Police :(Par défaut) A rial

Mis en forme: Police :(Par défaut) A rial

Mis en forme: Police :(Par défaut) A rial

Mis en forme: Police :(Par défaut) A rial

Mis en forme: Police :(Par défaut) A rial

Mis en forme: Police :(Par défaut) A rial

Mis en forme: Police :(Par défaut) A rial

Mis en forme: Police :(Par défaut) A rial

Mis en forme: Police :(Par défaut) A rial

Mis en forme: Police :(Par défaut) A rial

Mis en forme: Police :(Par défaut) A rial

Mis en forme: Police :(Par défaut) A rial

Mis en forme: Police :(Par défaut) A rial

Mis en forme: Police :(Par défaut) A rial

Mis en forme: Police :(Par défaut) A rial

Mis en forme: Police :(Par défaut) A rial

Mis en forme: Police :(Par défaut) A rial

Mis en forme: Police :(Par défaut) A rial

Mis en forme: Police :(Par défaut) A rial

Mis en forme: Police :(Par défaut) A rial

Mis en forme: Police :(Par défaut) A rial

Mis en forme: Police :(Par défaut) A rial

Mis en forme: Police :(Par défaut) A rial

Mis en forme: Police :(Par défaut) A rial

Mis en forme: Police :(Par défaut) A rial

Mis en forme: Police :(Par défaut) A rial

Mis en forme: Police :(Par défaut) A rial

Mis en forme: Police :(Par défaut) A rial

Mis en forme: Police :(Par défaut) A rial

Mis en forme: Police :(Par défaut) A rial

Mis en forme: Police :(Par défaut) A rial

Mis en forme: Police :(Par défaut) A rial

Mis en forme: Police :(Par défaut) A rial

Mis en forme: Police :(Par défaut) A rial

Mis en forme: Police :(Par défaut) A rial

Mis en forme: Police :(Par défaut) A rial

Mis en forme: Police :(Par défaut) A rial

Mis en forme: Police :(Par défaut) A rial

Tableau : Secteur 9 : Enseignement secondaire

Problème du secteur : difficulté d'accès à un enseignement de qualité

Stratégie		Indicateurs par niveaux de la stratégie et Sources			Indicateurs et sources	
Niveaux	Formulations	Indicateurs	Sources	Suppositions	Indicateurs	Sources
Objectif Global :	Augmenter l'offre et la qualité de l'enseignement secondaire	Taux Couverture scolaire Nombre des établissements avec les aménagements Ratio élèves par enseignant Ratio élèves par classe Ratio élèves par table banc	Rapports visites	Disponibilité du personnel enseignant Existence des infrastructures et du matériel didactique	État du personnel État des infrastructures, équipements et matériel	Rapports
Objectif spécifique	Promouvoir l'accès aux enseignements secondaires de qualité	<ul style="list-style-type: none"> Niveau/taux d'accroissement de la population justifiant d'un niveau d'études secondaires Niveau/taux d'accroissement des inscriptions dans les lycées et collèges Niveau/taux de réussite aux examens de passage et officiels 	<ul style="list-style-type: none"> Rapports du MINESEC Rapports des services communaux 			
Résultats (Axes stratégiques)	1. L'offre infrastructurelle dans les établissements est améliorée	<ul style="list-style-type: none"> 08 salles de classes réhabilitées 05 blocs de deux salles de classe construits 42 logements pour enseignants construits 	<ul style="list-style-type: none"> Rapports du MINESEC Rapports des services communaux PV de réception des ouvrages 	<ul style="list-style-type: none"> Disponibilité financière Disponibilité de l'espace 	Inscription budgétaire	Journal projets
	2. De nouveaux établissements sont créés	Création d'un CETIC à OlangLANG AmvilaMVILA	<ul style="list-style-type: none"> Rapports du MINESEC Arrêté ministériel 	Recevabilité de la demande		
	3. Le personnel enseignant ainsi que les matériels didactiques sont renforcés	<ul style="list-style-type: none"> Actes d'affectation des 30 nouveaux enseignants 03 établissements dotés de matériel didactique 	<ul style="list-style-type: none"> Rapports du MINESEC Rapports des services communaux PV de livraison du matériel didactique et ludique 	<ul style="list-style-type: none"> Disponibilité du financement Recevabilité de la requête 	Inscription au BIP État du personnel enseignant	Rapport de l'inspecteur

- Mis en forme: Police :(Pardéfaut) A rial
- Mis en forme: Police :(Pardéfaut) A rial,Gras
- Mis en forme: Centré
- Mis en forme: Police :(Pardéfaut) A rial
- Mis en forme: Centré
- Mis en forme: Police :(Pardéfaut) A rial,Gras, Français (France)
- Mis en forme: Police :(Pardéfaut) A rial
- Mis en forme: Police :(Pardéfaut) A rial, Français(France)
- Mis en forme: Police :(Pardéfaut) A rial, Français(France)
- Mis en forme: Police :(Pardéfaut) A rial, Français(France)
- Mis en forme: Police :(Pardéfaut) A rial, Français(France)
- Mis en forme: Police :(Pardéfaut) A rial
- Mis en forme: Police :(Pardéfaut) A rial
- Mis en forme: Police :(Pardéfaut) A rial
- Mis en forme: Police :(Pardéfaut) A rial
- Mis en forme: Police :(Pardéfaut) A rial,Gras
- Mis en forme: Police :(Pardéfaut) A rial, Français(France)
- Mis en forme: Police :(Pardéfaut) A rial, Français(France)
- Mis en forme: Police :(Pardéfaut) A rial
- Mis en forme: Police :(Pardéfaut) A rial,Gras
- Mis en forme: Police :(Pardéfaut) A rial, Français(France)
- Mis en forme: Police :(Pardéfaut) A rial
- Mis en forme: Police :(Pardéfaut) A rial
- Mis en forme: Police :(Pardéfaut) A rial,Gras
- Mis en forme: Police :(Pardéfaut) A rial, Français(France)
- Mis en forme: Police :(Pardéfaut) A rial
- Mis en forme: Police :(Pardéfaut) A rial
- Mis en forme: Police :(Pardéfaut) A rial, Français(France)
- Mis en forme: Police :(Pardéfaut) A rial

Tableau : Secteur 10 : Enseignement supérieur

Problème du secteur : difficulté d'accès à l'enseignement supérieur

Stratégie		Indicateurs par niveaux de la stratégie et Sources		Suppositions	Indicateurs et sources	
Niveaux	Formulations	Indicateurs	Sources		Indicateurs	Sources
Objectif global	Promouvoir un accès à un enseignement supérieur de qualité à la population	<ul style="list-style-type: none"> Nombre d'établissements d'enseignement supérieur public et privé Taux de fréquentation des jeunes 	<ul style="list-style-type: none"> Rapport MINESUP 			
Objectif spécifique	Promouvoir l'accès des jeunes diplômés à l'enseignement supérieur	<ul style="list-style-type: none"> Niveau/taux d'accroissement de la population justifiant d'un niveau d'études universitaires 	<ul style="list-style-type: none"> Rapports du MINESUP Rapports des services communaux 	<ul style="list-style-type: none"> Réduction du niveau de pauvreté des parents d'élève 	<ul style="list-style-type: none"> Nombre d'étudiants par famille et par village 	<ul style="list-style-type: none"> Rapports des services communaux Rapports du MINEPAT sur l'indice de pauvreté
Résultats (Axes stratégiques)	Les acteurs locaux se sont appropriés les enjeux de la formation universitaires	<ul style="list-style-type: none"> Niveau/taux d'accroissement des inscriptions dans les universités 		<ul style="list-style-type: none"> Meilleure sensibilisation sur la portée de l'enseignement supérieur dans la vie 	<ul style="list-style-type: none"> Nombre de bourses proposées par le privé, les élites ... 	<ul style="list-style-type: none"> Rapports des services communaux
Activités						
1.1. Produire et distribuer dans les lycées de la Commune 1000 exemplaires d'un catalogue d'information sur les filières, les programmes, les débouchés et les conditions d'admission dans les universités et grandes écoles nationales, sous régionales sous régionales conditions d'accès aux bourses à l'étranger (1 000 x 500 F-CFAFCFA) = 500 000 F-CFAFCFA						
1.2 inscription dans les lignes budgétaires communales de 100 bourses d'études universitaires pour les jeunes bacheliers (100x50.000=5.000.000 F-CFAFCFA)						
Total estimatif : 5.500.000 F-CFAFCFA						

Mis en forme: Police :(Par défaut) Arial

Mis en forme: Centré, Espace A près: 0 pt

Mis en forme: Police :(Par défaut) Arial, Gras

Mis en forme: Espace A près: 0 pt

Tableau mis en forme

Mis en forme: Police :(Par défaut) Arial

Mis en forme: Espace A près: 0 pt

Mis en forme: Centré, Espace A près: 0 pt

Mis en forme: Police :(Par défaut) Arial

Mis en forme: Police :(Par défaut) Arial

Mis en forme: Police :(Par défaut) Arial, Gras

Mis en forme: Espace A près: 0 pt

Mis en forme: Police :(Par défaut) Arial

Mis en forme: Police :(Par défaut) Arial

Mis en forme: Police :(Par défaut) Arial

Mis en forme: Police :(Par défaut) Arial, Gras

Mis en forme: Police :(Par défaut) Arial

Mis en forme: Police :(Par défaut) Arial, Gras

Mis en forme: Police :(Par défaut) Arial

Mis en forme: Police :(Par défaut) Arial

Mis en forme: Police :(Par défaut) Arial

Mis en forme: Police :(Par défaut) Arial

Mis en forme: Police :(Par défaut) Arial

Mis en forme: Police :(Par défaut) Arial

Mis en forme: Police :(Par défaut) Arial

Mis en forme: Police :(Par défaut) Arial

Mis en forme: Police :(Par défaut) Arial

Tableau mis en forme

Mis en forme: Police :(Par défaut) Arial

Tableau : Secteur 11 : Santé

Problème du secteur : difficulté d'accès aux soins de santé de qualité

Stratégie		Indicateurs par niveaux de la stratégie et Sources		Suppositions	Indicateurs et sources	
Niveaux	Formulations	Indicateurs	Sources		Indicateurs	Sources
Objectif global	Faciliter l'accès des populations aux soins de santé de qualité	<ul style="list-style-type: none"> › Nombres d'établissement sanitaire › Niveau/taux d'accroissement de la fréquentation des établissements sanitaires › Niveau/taux de réduction de la mortalité maternelle et infantile 	<ul style="list-style-type: none"> › Rapports DD santé 	Volonté administrative Disposition financière Appui des partenaires		
Objectif spécifique	Promouvoir l'accès aux soins de qualité	<ul style="list-style-type: none"> › Niveau/taux d'accroissement de la fréquentation des établissements sanitaires › Niveau/taux de réduction de la mortalité maternelle et infantile 	<ul style="list-style-type: none"> › Rapports du MINSANTE › Rapports des services communaux 	Création, construction et équipement de nouveaux centres de santé intégrée par l'État	Textes Ministériels	- Journaux officiels - Média
Résultats (Axes stratégiques)	1. Le personnel médical est renforcé	<ul style="list-style-type: none"> › Actes d'affectation de : <ul style="list-style-type: none"> ○ 05 IDE ○ 03 IB ○ 03 AS ○ 03 Matrones 	<ul style="list-style-type: none"> › Rapports du MINSANTE › Rapports des services communaux 	Affectation/redéploiement du personnel de santé	Conventions avec les partenaires Nombre du personnel soignant affecté	- Journaux officiels - Média - Rapport sectoriel

- Mis en forme:** Police :(Par défaut) Arial
- Mis en forme:** Police :(Par défaut) Arial, Gras
- Mis en forme:** Centré, Espace A près: 0 pt
- Mis en forme:** Police :(Par défaut) Arial
- Mis en forme:** Centré, Espace A près: 0 pt
- Tableau mis en forme**
- Mis en forme:** Police :(Par défaut) Arial
- Mis en forme:** Police :(Par défaut) Arial, Gras
- Mis en forme:** Police :(Par défaut) Arial, Gras
- Mis en forme:** Police :(Par défaut) Arial
- Mis en forme:** Police :(Par défaut) Arial, Gras
- Mis en forme:** Police :(Par défaut) Arial

<p>2. Le plateau infrastructurel et équipement des établissements sanitaires est amélioré</p>	<ul style="list-style-type: none"> › 38 lits d'hospitalisation et d'accouchement ; › 04 réfrigérateurs › 03 motos tout terrain › 06 tables d'examen › Service de maternité de HD équipé › 01 ambulance › Médicaments › Un CSI construit à BIYI › 04 laboratoires construits › 02 maternités construites › 04 blocs d'accouchement équipés › service de maternité équipé à HD d'Olamze › 02 pharmacies construites 	<ul style="list-style-type: none"> › Rapports du MINSANTE › Rapports des services communaux › PV de réception des travaux 	<p>Attribution des marchés de construction, réhabilitation, aménagement et de livraison d'équipement</p>	<p>Nombre d'équipements dotés</p>	<p>Journal des projets</p>
<p>3. Les aménagements dans les établissements sanitaires sont améliorés</p>	<ul style="list-style-type: none"> › 04 point d'eau réalisés › 05 aires de reboisement réalisées › 05 clôtures construites › 04 incinérateurs dotés › 02 blocs de 4 Latrines construits › 04 logements d'astreintes pour infirmier construits › 02 blocs de latrine réhabilités 	<ul style="list-style-type: none"> › Rapports du MINSANTE › Rapports des services communaux › PV de réception des travaux 	<p>Disponibilité des sites</p> <p>Disponibilité du financement</p>	<p>Inscription au BIP</p>	<p>Rapports</p> <p>Journal des projets</p>
<p>4. Des nouvelles structures sanitaires sont créées</p>	<ul style="list-style-type: none"> › 03 CSI créées 	<ul style="list-style-type: none"> › Rapports du MINSANTE › Rapports des services communaux 	<p>Approbation du projet conformément aux normes sectorielles</p>	<p>Nombre de CSI créée</p>	<p>Journaux officiels</p> <p>Média</p>

Mis en forme: Police :(Pardéfaut)Arial, Français(France)

Mis en forme: Police :(Pardéfaut)Arial

Mis en forme: Police :(Pardéfaut)Arial, Français(France)

Mis en forme: Police :(Pardéfaut)Arial, Français(France)

Mis en forme: Police :(Pardéfaut)Arial, Français(France)

Mis en forme: Police :(Pardéfaut)Arial

Mis en forme: Police :(Pardéfaut)Arial

Mis en forme: Police :(Pardéfaut)Arial

Mis en forme: Police :(Pardéfaut)Arial

5. La liaison est assurée entre les formations sanitaires du premier échelon et l'hôpital de district	› Une ambulance doté <u>dotée</u> à HD				Textes Ministériels
Activités					
Pour R1	Pour R2 : 203 800 000 F-CFAFCFA	Pour R3 : 275 800 000 F-CFAFCFA	Pour R4	Pour R5 : 80 000 000 f-cfaFCFA	

Mis en forme: Police :(Par défaut) Arial

Mis en forme: Police :(Par défaut) Arial

Mis en forme: Police :(Par défaut) Arial

Tableau mis en forme

Mis en forme: Police :(Par défaut) Arial

Mis en forme: Police :(Par défaut) Arial

Mis en forme: Police :(Par défaut) Arial

<ul style="list-style-type: none"> Faire un plaidoyer auprès du MINSANTE et des autorités compétentes pour l'affectation de : <ul style="list-style-type: none"> 05 IDE (Hop d'Olamze, CIS de Olang amvila Amvila, Mekomengona I, Meyo carrefour, Meyo Wwo'o) 03 IB (Hop Olamze, CSI Meyo Wwo'o (02)) 03 AS (CSI Meyo Carrefour, Meyo Wwo'o (02)) 03 Matrones (CSI Meyo Carrefour, Meyo Wwo'o) 	<p>Fourniture des centres de santé en matériaux suivants :</p> <ul style="list-style-type: none"> 38 lits d'hospitalisation et d'accouchement à l'HD Olamze (05), CSI Olang Olang Amvila (04), Mekomengona I (04), Meyo carrefour (05), Meyo wwo'o Wwo'o (10) (38 x 100 000 = 3 800 000 F CFAFCFA) 04 réfrigérateurs (Olang amvila, Mekomengona I, Meyo carrefour, Meyo wwo'o Wwo'o) (150 000 x 4 = 600 000 F CFAFCFA) Médicaments Olang Amvila, Mekomengona I, Meyo carrefour, Meyo wwo'o Wwo'o (1.000.000 x 4 = 4.000.000 F CFAFCFA) Construction du CSI de BIYI (50 000 000 F CFAFCFA) Équipement Équipement du service de maternité de HD d'Olamze (15 000 000 F CFAFCFA) Équipement Équipement de 03 blocs d'accouchement aux CSI de BIYI, Meyo carrefour Olang Amvila et Mekomengona I (8 000 000 x 4 = 32 000 000 F CFAFCFA) Construction de 04 laboratoires respectivement à Olang Amvila, Mekomengona I, Meyo Carrefour, et Meyo wwo'o Wwo'o (4 x 10 000 000 = 40 000 000 F CFAFCFA) Construction de deux maternités à Meyo Carrefour et Meyo wwo'o Wwo'o (2 x 10 000 000 = 20 000 000 F CFAFCFA) Équipement Équipement de deux pharmacies (Meyo Carrefour et Meyo wwo'o Wwo'o) (3 000 000 x 2 = 6 000 000 F CFAFCFA) 	<ul style="list-style-type: none"> Réalisation de 04 forages respectivement à l'HD d'Olamze, CSI d'Olang Amvila, Mekomengona I, Meyo wwo'o Wwo'o (9 000 000 x 4 = 36 000 000 F CFAFCFA) Construction de deux blocs de 4 latrines respectivement aux CSI de Meyo carrefour et Meyo wwo'o Wwo'o (2 500 000 x 2 = 5 000 000 F CFAFCFA) Construction de 04 logements d'astreints pour infirmier à Olang amvila, Mekomengona I, Meyo carrefour, Meyo wwo'o Wwo'o (35 000 000 x 4 = 140 000 000 F CFAFCFA) Construction de 5 clôtures autour des formations sanitaires de la Commune (5 x 16 000 000 = 80 000 000 F CFAFCFA) Réalisation de reboisement autour des formations sanitaires de la Commune (1 000 000 x 5 = 5 000 000 F CFAFCFA) Réhabilitation de bloc de latrine à HD d'Olamze et au SSD d'Olamze (4 900 000 x 2 = 9 800 000 F CFAFCFA) 	<ul style="list-style-type: none"> Plaidoyer pour la création de 03 CSI dont 01 à Engolozok NGO NLOZOCK Meka'a Minkoumou EKA' A MINKOUMOU, Ata'a Ntem TA'A NTEM 	<p>Dotation d'une ambulance tous terrain à l'hôpital de district d'Olamze (80 000 000 F CFAFCFA)</p>
Total estimatif : 486 600 000 F CFAFCFA				

- Mis en forme
- Mis en forme: Police :(Par défaut) A rial
- Mis en forme: Police :(Par défaut) A rial
- Mis en forme
- Mis en forme
- Mis en forme
- Mis en forme
- Mis en forme: Police :(Par défaut) A rial
- Mis en forme
- Mis en forme
- Mis en forme
- Mis en forme
- Mis en forme
- Mis en forme: Police :(Par défaut) A rial
- Mis en forme
- Mis en forme: Police :(Par défaut) A rial
- Mis en forme
- Mis en forme
- Mis en forme
- Mis en forme: Police :(Par défaut) A rial
- Mis en forme: Police :(Par défaut) A rial
- Mis en forme
- Mis en forme: Police :(Par défaut) A rial
- Mis en forme: Police :(Par défaut) A rial,Gras
- Mis en forme: Centré, Espace A près: 0 pt
- Mis en forme: Police :(Par défaut) A rial
- Mis en forme: Centré, Espace A près: 0 pt

Tableau : Secteur 12 : Eau et Énergie

Problème du secteur : difficulté d'accès à l'eau potable et à l'énergie électrique

Stratégie		Indicateurs par niveaux de la stratégie et Sources			Suppositions	Indicateurs et sources	
Niveaux	Formulations	Indicateurs	Sources	Indicateurs		Sources	

Objectif global	Faciliter un accès à tous à une eau potable et à l'énergie électrique	<ul style="list-style-type: none"> › Nombre de point d'eau en milieu rural › Nombre de station de traitement d'eau › Nombre d'adduction d'eau réalisée › Nombre de ville et village alimentés par le réseau électrique › Nombre de projet d'électrification décentralisé dans les collectivités réalisé 	<ul style="list-style-type: none"> › Rapport Communaux › Rapport DDMINEE 	<ul style="list-style-type: none"> Disposition financière Mobilisation des partenaires au développement 	<ul style="list-style-type: none"> Nombre de convention de partenariat Nombre de convention de financement 	<ul style="list-style-type: none"> Inscription budgétaire Convention de financement
Objectif spécifique	Promouvoir l'accès durable des populations à l'eau potable et à l'énergie électrique	<ul style="list-style-type: none"> › Niveau/taux d'accès à l'eau potable et à l'énergie électrique 	<ul style="list-style-type: none"> › Rapports du MINEE › Rapports des services communaux 	<ul style="list-style-type: none"> Convention avec les partenaires 	<ul style="list-style-type: none"> - Journal des projets - Média 	<ul style="list-style-type: none"> Convention avec les partenaires
Résultats (Axes stratégiques)	1. De nouveaux points d'eau sont réalisés	<ul style="list-style-type: none"> › Une adduction d'eau est réalisée dans l'espace urbain › 15 forages sont réalisés › 07 puits à PMH sont réalisés › Deux aménagements de source sont faits 	<ul style="list-style-type: none"> › Rapports du MINEE › Rapports des services communaux • PV réception des travaux • Rapport de supervision 	<ul style="list-style-type: none"> - disponibilité financière 	<ul style="list-style-type: none"> Inscription budgétaire Perception des apports personnels 	<ul style="list-style-type: none"> Rapport commune Journal BIP
	2. Les infrastructures d'eau potable endommagées sont réhabilitées	<ul style="list-style-type: none"> • 04 forages sont réhabilités • 11 puits sont réhabilités • Une adduction d'eau est réhabilitée 	<ul style="list-style-type: none"> › Rapports du MINEE › Rapports des services communaux › PV 	<ul style="list-style-type: none"> Budget Commune 	<ul style="list-style-type: none"> Rapports 	<ul style="list-style-type: none"> Budget Commune
	3. L'offre en électricité améliorée	<ul style="list-style-type: none"> › Un réseau électrique triphasé est installé à Olamze › Etude de faisabilité en vue de la connexion des villages de la Commune au réseau ENEO › 19 villages sont connectés au réseau ENEO › 03 groupes électrogènes sont dotés aux populations › 02 plaques solaires avec batterie sont dotées aux populations › L'espace urbain est éclairé aux plaques solaires 	<ul style="list-style-type: none"> › Rapports du MINEE › Rapports des services communaux › PV › Enquête de terrain 	<ul style="list-style-type: none"> Budget Commune 	<ul style="list-style-type: none"> Rapports 	<ul style="list-style-type: none"> Budget Commune
Activités						

Mis en forme: Police :(Pardéfaut)A rial

Mis en forme: Police :(Pardéfaut)A rial

Mis en forme: Police :(Pardéfaut)A rial,Gras

Mis en forme: EspaceA près: 0 pt

Mis en forme: Police :(Pardéfaut)A rial

Mis en forme: Police :(Pardéfaut)A rial,Gras

Mis en forme: Police :(Pardéfaut)A rial

Mis en forme: Police :(Pardéfaut)A rial

Mis en forme: Police :(Pardéfaut)A rial,Français(France)

Mis en forme: Police :(Pardéfaut)A rial,Français(France)

Mis en forme: Police :(Pardéfaut)A rial

Mis en forme: Police :(Pardéfaut)A rial,Français(France)

Mis en forme: Police :(Pardéfaut)A rial

Mis en forme: Police :(Pardéfaut)A rial

Mis en forme: Police :(Pardéfaut)A rial,Gras

Mis en forme: Police :(Pardéfaut)A rial,Français(France)

Mis en forme: Police :(Pardéfaut)A rial,Français(France)

Mis en forme: Police :(Pardéfaut)A rial

Mis en forme: Police :(Pardéfaut)A rial,Français(France)

Mis en forme: Police :(Pardéfaut)A rial

Mis en forme: Police :(Pardéfaut)A rial

Pour R1 : 893 000 000 F CFAFCFA	Pour R2 : 3 250 000 F CFAFCFA	Pour R3 : 407 400 000 F CFAFCFA
<p>1. 1.1. Réalisation d'une adduction d'eau dans l'espace urbain d'Olamze (710 000 000 F CFAFCFA)</p>	<p>1. 2.1. Etude de faisabilité en vue de la Réhabilitation de 04 forages (Espace urbain (Olamze centre), Biyi, Meko'ossi I, Eyinantoum) (250 000 x 4 = 1 000 000 F CFAFCFA)</p>	<p>1. 3.1. Plaidoyer auprès des services ENEO et de la DDEE de la vallée du Ntem pour l'installation d'un réseau électrique triphasé à Olamze</p>
<p>2. 1.2. Réalisation de 15 forages (Obang, Meyo Nkolayat, Mbedoumoussi, Meko'ossi I (04forages), Eyinantoum, Meko'ossi II, Meyo Owo'o, Meka'a Minkoumou, Mekomengona II, Biyi, Engo NlozockEngolozok (02), Olamze village) (8 500 000 X 15 = 127 500 000 F CFAFCFA)</p>	<p>2. 2.2. Etude de faisabilité en vue de la Réhabilitation de 11 puits PMH (Olamze centre, Obang, Olamze village, Eyinantoum, Meko'ossi II, Olamze centre, Mekomengona II (02)) (250 000 x 7 = 1 750 000 F CFAFCFA)</p>	<p>2. 3.2. Etude de faisabilité en vue de la connexion de tous les villages de la Commune au réseau ENEO (100 000 000 F CFAFCFA)</p>
<p>3. 1.3. Réalisation de 7 puits à PMH (Olang centre, Olang MfoumouMoumou, Mekomengona II, Bekue, Bindom, Mboutangoa, Meyo carrefour, EngolozockEngolozok) (7 500 000 x 7 = 52 500 000 F CFAFCFA)</p>	<p>3. 2.3. Etude de faisabilité en vue de la Réhabilitation de l'adduction d'eau de Mbang (500 000 F CFAFCFA)</p>	<p>3. 3.3. Connexion de 19 villages d'Olamze au réseau ENEO (Mbe etoÉto, Biyi, Yos II, Obang, Mbedoumoussi, Eyinantoum, Olang Lao, Olang centre, Olang amvilaAmvila, Menguikom, Mindjo Nkoumou, Mekomengona I et II, EngolozockEngolozok, Meka'a minkoumouMinkoumou, Meyo carrefour, Meyo ewW'o, Mbang, Ata'a ntemNtem) (19X 14 000 000 = 266 000 000 F CFAFCFA)</p>
<p>4. 1.4. Aménagement de 02 sources naturelles à Obang et Meko'ossi III (1.500.000x2=3.000.000 F CFAFCFA)</p>		<p>4. 3.4. Dotation de 04 groupes électrogène de 100 KW avec connexion aux villages Olang MfoumouMoumou, Bekue, Bindom, Mboutangoa (4 000 000 x 4 = 16 000 000 F CFAFCFA)</p>
		<p>5. 3.5. Dotation de plaques solaires avec batterie aux villages Meyo Nkolayat, EngolozockEngolozok (1 200 000 x 2 = 2 400 000 F CFAFCFA)</p>
		<p>6. 3.6. Éclairage urbain aux plaques solaire (100 000 000 F CFAFCFA)</p>
<p>Total estimatif : 1 303 650 000 F CFAFCFA</p>		

- Mis en forme
- Mis en forme: Police :(ParDéfaut)Arial
- Mis en forme: Police :(ParDéfaut)Arial
- Mis en forme
- Mis en forme: Normal,Retrait :Gauche : 0,63 cm, Sans numérotationni puces
- Mis en forme
- Mis en forme: Normal,Retrait :Gauche : 0,63 cm, Sans numérotationni puces
- Mis en forme
- Mis en forme
- Mis en forme
- Mis en forme
- Mis en forme
- Mis en forme
- Mis en forme
- Mis en forme: Police :(ParDéfaut)Arial,NonGras
- Mis en forme: Retrait :Gauche : 0 cm, Numéros+ Niveau 1 + Stylede numérotation: 1, 2, 3, ... + Commencé à : 16 + A l'alignement Gauche+ Alignement : 0,63 cm + Retrait : 1,27 cm
- Mis en forme: Police :(ParDéfaut)Arial
- Mis en forme
- Mis en forme: Normal,Retrait :Gauche : 0,63 cm, Sans numérotationni puces
- Mis en forme
- Mis en forme: Normal,Retrait :Gauche : 0,63 cm, Sans numérotationni puces
- Mis en forme
- Mis en forme: Police :(ParDéfaut)Arial
- Mis en forme
- Mis en forme: Police :(ParDéfaut)Arial
- Tableau mis en forme
- Mis en forme: Police :(ParDéfaut)Arial

Tableau : Secteur 13 : Travaux Publics

Problème du secteur : enclavement de toute la Commune

Stratégie		Indicateurs par niveaux de la stratégie et Sources		Suppositions	Indicateurs et sources	
Niveaux	Formulations	Indicateurs	Sources		Indicateurs	Sources
▲ Objectif global	Promouvoir un accès aux infrastructures routières de qualité	<ul style="list-style-type: none"> › Nombre de kilomètre de route bitumé › Nombre de kilomètre de route en terre aménagée 	Rapports MINTP	Disponibilité des ressources financières		
▲ Objectif spécifique	Promouvoir l'accès facile à l'ensemble du territoire communal	<ul style="list-style-type: none"> › Niveau/taux d'accroissement des routes praticables en toute saison 	<ul style="list-style-type: none"> › Rapports du MINTP › Rapports des services communaux 	Maitrise du réseau routier	Plan du réseau disponible	Cartes
▲ Résultats (Axes stratégiques)	1. Le réseau routier local est réhabilité	<ul style="list-style-type: none"> › Longueur des tronçons de route réhabilitée 	<ul style="list-style-type: none"> › Rapports du MINTP › Rapports des services communaux 	<ul style="list-style-type: none"> Validation du projet Disponibilité des ressources financières 	Convention avec le partenaire	<ul style="list-style-type: none"> - Journal des projets - Médias
	2. Le réseau routier local est renforcé	<ul style="list-style-type: none"> › Nombre de kilomètres de route ouverte › Nombre de ponts définitifs construits › Nombre de kilomètres de route bitumée 	<ul style="list-style-type: none"> › Rapports du MINTP › Rapports des services communaux 	<ul style="list-style-type: none"> Validation du projet Disponibilité des ressources financières 	Convention avec le partenaire	<ul style="list-style-type: none"> - Journal des projets - Médias
	3. L'implication des populations dans l'entretien routier est renforcée	<ul style="list-style-type: none"> › Organisation des séminaires de sensibilisation des population sur la gestion du patrimoine routier › Nombre de comité de route dynamisé › Nombre de barrières de pluie réhabilitées et construites 	<ul style="list-style-type: none"> › Rapports du MINTP › Rapports des services communaux 	<ul style="list-style-type: none"> Adhésion de la population aux projets 	Nombre de personne impliquée	-
Activités						
Pour R1 : 177 778 000 F-CFAFCFA		Pour R2 : 3 392 000 000 F-CFAFCFA		Pour R3 : 10 500 000 F-CFAFCFA		

- Mis en forme: Police :(Par défaut) Arial
- Mis en forme: Police :(Par défaut) Arial,Gras
- Mis en forme: Centré,EspaceA près: 0 pt
- Tableau mis en forme
- Mis en forme: Police :(Par défaut) Arial
- Mis en forme: Centré,EspaceA près: 0 pt
- Mis en forme: Police :(Par défaut) Arial
- Mis en forme: Police :(Par défaut) Arial,Gras
- Mis en forme: EspaceA près: 0 pt
- Mis en forme: Police :(Par défaut) Arial
- Mis en forme: Police :(Par défaut) Arial,Gras
- Mis en forme: Police :(Par défaut) Arial
- Mis en forme: Police :(Par défaut) Arial,Gras
- Mis en forme: Police :(Par défaut) Arial
- Mis en forme: Police :(Par défaut) Arial
- Mis en forme: Police :(Par défaut) Arial
- Mis en forme: Centré
- Mis en forme: Police :(Par défaut) Arial
- Mis en forme: Police :(Par défaut) Arial
- Mis en forme: Police :(Par défaut) Arial

<p>1- 1.1. Réhabilitation. Réhabilitation des axes de route Mekomengona I - Olamze centre (15KM), Olamze centre-Engolozok (55KM), Obang-Ata'a Ntem (10KM), Olamze centre-Mbe et Eto (10KM), Meko'ossi I-Olang centre (25 KM) (125Km x 1 200 000 = 150 000 000 F CFAFCFA)</p> <p>2- 1.2. Entretien. Entretien du réseau routier communal (27 778 000 F CFAFCFA) (intégrer les autres tronçons)</p> <p>3- 1.3. Réhabilitation. Réhabilitation de l'axe Ngoazik-Olamze (70 000 000 F CFAFCFA)</p>	<p>2.1. ouverture des routes Mbedoumoussi (Mbedoumoussi vers la Guinée 5KM), Meko'ossi2 (vers la carrière de sable 6 KM), Maboutangoa Maboutangoa (Mboutangoa-Bekue, 14KM), Bekue (Bekue-Bindom 12KM) et Bindom (Bindom-Engolozok 15 KM) (52Km x 8 500 000 = 442 000 000 F CFAFCFA)</p> <p>2.2. construction de 13 ponts définitifs sur les rivières Nogo'GO'A et Bissabo ISSABO sur l'axe Maboutangoa-Bekue, la rivière Lo'GO'Q sur l'axe Bekue-Bindom, les rivières M'oumou FOU MOU et Minsolo INSOLO sur l'axe Bindom-Engolozok, les rivières Minko INKO et Mebana EBANA entre Meyo Bibouleu et Biyi, les rivières Yiji, Mpo'qBO'Q et Bili sur l'axe Meka Minkoumou Engolozok, les rivières Wor'ORO et Amila MVILA sur l'axe Biyi-Obang, la rivière Wo'qO'Q sur l'axe Meka Minkoumou et Meyo Bibouleu, la rivière Medoy EDOY sur l'axe Obang-Olamze, les rivières Lae AE, Mebo'qEBO'Q, Lae AA, et Mbe BE sur l'axe Mekomengona-Ngoazik (75 000 000 x 16 = 950 000 000 F CFAFCFA)</p> <p>2.3. bitumage de l'axe routier Ngoazik-Olamze (40 Km) (2 000 000 000 F CFAFCFA)</p>	<p>3.1. Organiser. Organiser dans chacun des 27 villages de la Commune des séances de sensibilisation sur la gestion routière (27 x 100 000 F CFAFCFA = 2 700 000 F CFAFCFA)</p> <p>3.2. Appuyer. Appuyer les comités de route existant en matériels et équipements de travail (200 000 f x 27 = 5 400 000 F CFAFCFA)</p> <p>3.3. Réhabilitation. Réhabilitation de deux barrières de pluies (à Obang et Meko'ossi i) et construction de 03 barrières de pluie (axes de route Obang-Biyi, Meyo Carrefour Meyo Nkolayat, Olamze-Mbedoumoussi) (3x 500 000 F CFAFCFA + 250 000 f x 2) = 2 000 000 F CFAFCFA)</p>
<p align="center">Total estimatif : 3 580 278 000 F CFAFCFA</p>		

- Mis en forme
- Mis en forme: Normal, Sans numérotation ni puces
- Mis en forme
- Mis en forme
- Mis en forme
- Mis en forme
- Mis en forme
- Mis en forme
- Mis en forme
- Mis en forme
- Mis en forme: Police :(Pardéfaut) A rial
- Mis en forme: Police :(Pardéfaut) A rial
- Tableau mis en forme
- Mis en forme: Police :(Pardéfaut) A rial

Tableau : Secteur 14 : Affaires sociales

Problème du secteur : difficulté d'encadrement des personnes socialement vulnérables.

Stratégie		Indicateurs par niveaux de la stratégie et Sources		Suppositions	Indicateurs et sources	
Niveaux	Formulations	Indicateurs	Sources		Indicateurs	Sources
Objectif global	Assurer l'épanouissement et l'intégration socio-économique des personnes vulnérables et marginales	Les groupes vulnérables et marginaux bénéficient d'un programme spécialisé	Rapports DA/MINAS	Prévisions budgétaires de la commune et des fonds transférés dans le cadre de la décentralisation	Inscription budgétaire	Rapports DA/MINAS

- Mis en forme: Police :(Pardéfaut) A rial
- Mis en forme: Police :(Pardéfaut) A rial,Gras
- Mis en forme: Centré, Espace A près: 0 pt
- Mis en forme: Police :(Pardéfaut) A rial
- Mis en forme: Centré, Espace A près: 0 pt
- Mis en forme: Police :(Pardéfaut) A rial
- Mis en forme: Police :(Pardéfaut) A rial,Gras
- Mis en forme: Espace A près: 0 pt

Objectif spécifique	Promouvoir une meilleure insertion socio-économique des personnes socialement vulnérables (PSV)	› Nombre et qualité de PSV encadrées		Prévisions budgétaires de la commune et des fonds transférés dans le cadre de la décentralisation	Budget de la commune	- Journal des projets du BIP - journal du budget de la commune	
Résultats (Axes stratégiques)	1. Le suivi des PSV est mieux organisé	› 01 fichier de PSV par type de vulnérabilité	› Rapports du MINAS › Rapports des services communaux	- Les budgets de fonctionnement des services au MINAS sont améliorés, - Les ressources humaines sont renforcées	Budget des services locaux du MINAS (centre social, PDPP)		
	2. Les PSV sont mieux encadrées	- Nombre d'Appui en appareillage, médicaments, bourse scolaire et financière aux PSV		- Donation volontaire de terrain - PSV répertoriées			
	3. La promotion et la protection des droits des PSV est assurée	Les journées internationales dédiées aux PSV sont célébrées		Une prévision budgétaire est expressément faite dans le budget de la commune	Rubrique des fêtes et cérémonies des PSV dans le budget de la commune	Journal du budget de la commune	
	4. De nouvelles infrastructures sociales sont construites	› Un centre social construit		Validation du projet de construction d'un Centre Social	Documents d'autorisation des dépenses	Journal des projets	
Activités							
Pour R1 : 1 000 000 F CFAFCFA	Pour R2 : 8 500 000 F CFAFCFA	Pour R3 : 5 000 000 F CFAFCFA	Pour R4 : 0 F CFAFCFA				

Mis en forme: Police :(Par défaut) Arial

Mis en forme: Police :(Par défaut) Arial, Gras

Mis en forme: Police :(Par défaut) Arial

Mis en forme: Police :(Par défaut) Arial, Gras

Mis en forme: Police :(Par défaut) Arial

Mis en forme: Police :(Par défaut) Arial

Mis en forme: Police :(Par défaut) Arial

Mis en forme: Police :(Par défaut) Arial

Mis en forme: Police :(Par défaut) Arial

Mis en forme: Police :(Par défaut) Arial

<p>➤ 1.1. Elaboration a. Elaboration d'un fichier des PSV dans toute la commune (1 000 000 F.CFAFCFA)</p>	<p>➤ 2.1. Prévsiion. Prévsiion budgétaire pour l'appui en appareillage aux handicapés (5 000 000 F.CFAFCFA)</p>	<p>Célébration des journées internationales dédiées aux personnes vulnérables (journée de l'enfant africain, journée internationale des populations autochtones, journée internationale des personnes âgées, journée internationale des personnes handicapées (1 250 000 X 4 = 5 000 000 F.CFAFCFA)</p>	<p>➤ Plaidoyer auprès du MINAS pour la création et la construction d'un centre social à Olamze</p>
	<p>➤ 2.2. Prévsiion. Prévsiion budgétaire pour l'appui en médicament aux PSV (500 000 F.CFAFCFA)</p> <p>➤ 2.3. Prévsiion. Prévsiion budgétaire pour l'assistance scolaire aux enfants vulnérables (1 000 000 F.CFAFCFA)</p> <p>➤ 2.4. Prévsiion. Prévsiion budgétaire pour l'assistance économique aux PSV (2 000 000 F.CFAFCFA)</p>		
<p>Total estimatif : 14 500 000 F.CFAFCFA</p>			

Mis en forme: Retrait : Gauche : 0,37 cm, Sans numérotationni puces

Mis en forme: Police : (Pardéfaut) Arial

Mis en forme: Police : (Pardéfaut) Arial

Mis en forme: Police : (Pardéfaut) Arial

Mis en forme: Retrait : Gauche : 1,27 cm, Sans numérotationni puces

Mis en forme: Police : (Pardéfaut) Arial

Mis en forme: Police : (Pardéfaut) Arial

Mis en forme: Police : (Pardéfaut) Arial

Mis en forme: Police : (Pardéfaut) Arial

Mis en forme: Police : (Pardéfaut) Arial

Mis en forme: Police : (Pardéfaut) Arial

Mis en forme: Police : (Pardéfaut) Arial

Mis en forme: Police : (Pardéfaut) Arial

Mis en forme: Police : (Pardéfaut) Arial

Mis en forme: Police : (Pardéfaut) Arial

Mis en forme: Police : (Pardéfaut) Arial

Mis en forme: Police : (Pardéfaut) Arial

Mis en forme: Police : (Pardéfaut) Arial

Mis en forme: Police : (Pardéfaut) Arial

Mis en forme: Police : (Pardéfaut) Arial

Mis en forme: Police : (Pardéfaut) Arial

Mis en forme: Police : (Pardéfaut) Arial

Mis en forme: Police : (Pardéfaut) Arial

Mis en forme: Police : (Pardéfaut) Arial

Mis en forme: Police : (Pardéfaut) Arial

Mis en forme: Police : (Pardéfaut) Arial

Mis en forme: Police : (Pardéfaut) Arial

Mis en forme: Police : (Pardéfaut) Arial

Mis en forme: Police : (Pardéfaut) Arial

Mis en forme: Police : (Pardéfaut) Arial

Mis en forme: Police : (Pardéfaut) Arial

Mis en forme: Police : (Pardéfaut) Arial

Mis en forme: Police : (Pardéfaut) Arial

Mis en forme: Police : (Pardéfaut) Arial

Mis en forme: Police : (Pardéfaut) Arial

Mis en forme: Police : (Pardéfaut) Arial

Mis en forme: Police : (Pardéfaut) Arial

Mis en forme: Police : (Pardéfaut) Arial

Mis en forme: Police : (Pardéfaut) Arial

Mis en forme: Police : (Pardéfaut) Arial

Tableau : Secteur 15 : promotion de la femme et de la famille

Problèmes : insuffisance d'encadrement des femmes et des filles

Stratégie		Indicateurs par niveaux de la stratégie et Sources		Suppositions	Indicateurs et sources	
Niveaux	Formulations	Indicateurs	Sources		Indicateurs	Sources
Objectif global	<ul style="list-style-type: none"> Promouvoir l'épanouissement de la femme et de la famille 	<ul style="list-style-type: none"> Niveau/taux de réduction des conflits conjugaux Niveau/taux d'accroissement des mariages formels Niveau/taux d'accroissement de la scolarisation de la jeune fille Niveaux/taux d'accroissement des femmes possédants une AGR Niveau/taux d'accroissement de coopératives et/ou GIC des femmes Niveaux/taux d'accroissement des séminaires de sensibilisation sur les droits de la femme et de la famille Niveaux/taux d'accroissement des séminaires de sensibilisation des jeunes filles sur le sexe, les maladies (VHI/SIDA) et les dangers liés au sexe. 	<ul style="list-style-type: none"> Rapport MINPROFF Rapport MINAS 			
Objectif spécifique	<ul style="list-style-type: none"> Faciliter l'encadrement des femmes et de la jeune fille 		<ul style="list-style-type: none"> Rapports du MINPROFF Rapports du MINAS Rapport du MINATD Rapport du MINADER 	<ul style="list-style-type: none"> Les structures d'encadrement sont présentes au niveau de la commune ou rapprochées 	<ul style="list-style-type: none"> Fréquence des actions 	<ul style="list-style-type: none"> Rapports
Résultats (Axes stratégiques)	<ul style="list-style-type: none"> Des infrastructures d'encadrement de la femme et de la fille sont mises en place 	<ul style="list-style-type: none"> 01 centre de promotion de la femme et de la famille construit et équipé 	<ul style="list-style-type: none"> Rapports du MINPROFF Rapports communaux Lettre commande PV de réception 	<ul style="list-style-type: none"> Donation volontaire de terrain - Recrutement des travailleurs sociaux bénévoles 	<ul style="list-style-type: none"> Noms et engagement des donateurs 	<ul style="list-style-type: none"> Certificat de donation
	<ul style="list-style-type: none"> Les femmes sont conscientes de leurs droits 	<ul style="list-style-type: none"> Séminaires de sensibilisation des femmes sur leurs droits 	<ul style="list-style-type: none"> Rapports du MINPROFF Rapports communaux 	<ul style="list-style-type: none"> Appui du chef du village pour disposition des femmes 	<ul style="list-style-type: none"> Taux de participation 	<ul style="list-style-type: none"> PV, rapport et fiche d'inscription
	<ul style="list-style-type: none"> Les femmes sont formées à l'entrepreneuriat féminin 	<ul style="list-style-type: none"> Niveau/taux d'accroissement des femmes exerçant une AGR 	<ul style="list-style-type: none"> Rapports du MINPROFF Rapports communaux 	<ul style="list-style-type: none"> Appui du chef du village pour disposition des femmes 	<ul style="list-style-type: none"> Taux de participation 	<ul style="list-style-type: none"> PV, rapport et fiche d'inscription
	<ul style="list-style-type: none"> Plusieurs mariages sont célébrés à la Mairie de 	<ul style="list-style-type: none"> Niveau/taux d'accroissement des mariages formels et d'enregistrement des naissances 	<ul style="list-style-type: none"> Rapports du MINPROFF Rapports communaux 	<ul style="list-style-type: none"> Faciliter les procédures 	<ul style="list-style-type: none"> Disponibilité du Maire 	

Mis en forme: Police :(Par défaut) Arial

Mis en forme: Police :(Par défaut) Arial,Gras

Mis en forme: Centré

Tableau mis en forme

Mis en forme: Police :(Par défaut) Arial

Mis en forme: Centré

Mis en forme: Police :(Par défaut) Arial

Mis en forme: Police :(Par défaut) Arial,Gras

Mis en forme: Police :(Par défaut) Arial,Gras

Mis en forme: Police :(Par défaut) Arial

Mis en forme: Police :(Par défaut) Arial

Mis en forme: Police :(Par défaut) Arial,Gras

Mis en forme: Police :(Par défaut) Arial

Objectif global	Promouvoir l'épanouissement des jeunes	<ul style="list-style-type: none"> › Taux de scolarisation › Niveau/taux de réduction du chômage jeune › Nombre de structure d'encadrement des jeunes 	<ul style="list-style-type: none"> › Rapports DD MINJEC, MINESEC, MINEFOP 			
Objectif spécifique	Améliorer l'encadrement des jeunes	<ul style="list-style-type: none"> › Réduction du taux de chômage de la population jeune › Augmentation des cadres de concertation et d'échange des jeunes › Augmentation du taux d'insertion des jeunes dans la vie active › Réduction du taux d'incivisme en rapport avec les jeunes › Augmentation du taux de scolarisation et de formation des jeunes › Fonctionnalité des structures d'encadrement des jeunes 	<ul style="list-style-type: none"> › Rapports du MINJEC › Rapports du MINESEC › Rapports MINEFOP › Rapports des services communaux 			
Résultats (Axes stratégiques)	1. Des structures d'encadrement et d'orientation professionnelle des jeunes sont mises en place	<ul style="list-style-type: none"> › La délégation d'arrondissement de la jeunesse est construite › un Centre Multifonctionnel de promotion des jeunes construit 	<ul style="list-style-type: none"> › Rapports du MINJEC › Rapports des services communaux › Lettre commande › PV de réception 	Les requêtes sont engagées	Convention avec le partenaire	- Journal des projets - Média
	2. Des entreprises viables sont mises en place à l'initiative des jeunes	<ul style="list-style-type: none"> › Nombres d'associations et de GIC créés par les jeunes pour la promotion des AGR 	<ul style="list-style-type: none"> › Rapports du MINJEC › Rapports des services communaux 	Appui des ministères en charge	Affectation du personnel d'encadrement de la jeunesse	Note d'affectation Note de prise de service Rapports
	3. Les jeunes de la Commune sont sensibilisés sur les méfaits de l'alcoolisme, du tabagisme, de la toxicomanie et des relations sexuelles précoces et hors mariage	<ul style="list-style-type: none"> › Nombre de campagnes de sensibilisations contre l'alcoolisme, le tabagisme et la toxicomanie organisée, › Un comité local de lutte contre l'incivisme est mis en place 	<ul style="list-style-type: none"> › Rapports du MINJEC › Rapports des services communaux › Rapport du MINAS › Rapport des services de force de l'ordre 	Appui du chef du village pour disposition des jeunes	Taux de participation	PV, rapport et fiche d'inscription
Activités						
Pour R1 : 100 000 000 F CFAFCFA		Pour R2 : 34 400 000 F CFAFCFA		Pour R3 : 3 200 000 F CFAFCFA		

Mis en forme: Police :(Par défaut) Arial

Mis en forme: Espace Après: 0 pt

Mis en forme: Police :(Par défaut) Arial

Mis en forme: Police :(Par défaut) Arial

Mis en forme: Police :(Par défaut) Arial

Mis en forme: Police :(Par défaut) Arial

Mis en forme: Police :(Par défaut) Arial

Mis en forme: Police :(Par défaut) Arial

Mis en forme: Police :(Par défaut) Arial

Mis en forme: Police :(Par défaut) Arial

1.1. plaidoyer pour la création et la construction d'une délégation d'arrondissement du MINJEC à Olamze	2.1. Organiser 28 sessions pour la formation des jeunes en leadership, mise en place et gestion des associations et GIC pour la promotion des AGR et des PME (01 session par village) (27 x 1 000 000 F CFAFCFA, = 27 000 000 F CFAFCFA)	3.1. Organiser dans chacun des 27 villages de la Commune des séances de sensibilisation sur les méfaits de l'alcoolisme, et du tabagisme (27 x 100 000 F CFAFCFA, = 2 700 000 F CFAFCFA)
1.2. Construction du CMPJ d'Olamze (75 000 000 F CFAFCFA)	2.2 suivi, accompagnement, Structuration et renforcement de 27 Associations de Jeunes (01 par village) (200 000 F CFAFCFA, = 5 400 000 F CFAFCFA)	3.2. Mise en place d'un comité local de lutte contre l'incivisme. (500 000 F CFAFCFA)
1.3.4. équipement du CMPJ d'Olamze (25 000 000 F CFAFCFA)		
Total estimatif : 137 600 000 F CFAFCFA		

Tableau: Secteur 17 : sports et éducation physique

Problème du secteur : faible promotion et développement des activités sportives

Stratégie		Indicateurs par niveaux de la stratégie et Sources		Suppositions	Indicateurs de suppositions et sources	
Niveaux	Formulations	Indicateurs	Sources		Indicateurs	Sources
Objectif global	Promouvoir l'accès aux infrastructures sportives de qualité	<ul style="list-style-type: none"> Nombre et typologie d'infrastructure sportive Niveau de compétition des athlètes Taux de pratique du sport 	Rapport DDMINSEP			
	Promouvoir la pratique et le développement du sport	<ul style="list-style-type: none"> Niveau/taux d'accroissement des personnes exerçant des activités sportives Le complexe multiport et la délégation sont construits à Olamze Chaque village est doté d'une aire de jeu (stade) Les aires de jeu sont effectives dans tous les établissements de la commune Les structures d'encadrement sportif sont fonctionnelles 	Rapports du MINSEP			
	Des infrastructures d'encadrement du secteur sont mises en place	<ul style="list-style-type: none"> La délégation d'arrondissement du sport et de l'éducation physique est construite 01 complexe multi sport est construit à Olamze Aires de jeu aménagées 	<ul style="list-style-type: none"> Rapports du MINSEP Rapports des services communaux 	Validation du projet de construction	Convention avec le partenaire	<ul style="list-style-type: none"> Journal des projets Média Le degré de compétence transféré

Mis en forme: Police :(Pardéfaut) A rial

Mis en forme: Police :(Pardéfaut) A rial

Mis en forme: Police :(Pardéfaut) A rial

Mis en forme: Police :(Pardéfaut) A rial

Mis en forme: Police :(Pardéfaut) A rial

Mis en forme: Police :(Pardéfaut) A rial

Mis en forme: Police :(Pardéfaut) A rial

Mis en forme: Police :(Pardéfaut) A rial

Mis en forme: Police :(Pardéfaut) A rial

Mis en forme: Police :(Pardéfaut) A rial

Mis en forme: Police :(Pardéfaut) A rial

Mis en forme: Police :(Pardéfaut) A rial

Mis en forme: Police :(Pardéfaut) A rial

Mis en forme: Police :(Pardéfaut) A rial

Mis en forme: Police :(Pardéfaut) A rial

Mis en forme: Police :(Pardéfaut) A rial

Mis en forme: Police :(Pardéfaut) A rial

Mis en forme: Police :(Pardéfaut) A rial

Mis en forme: Police :(Pardéfaut) A rial

Mis en forme: Police :(Pardéfaut) A rial

Mis en forme: Police :(Pardéfaut) A rial

Mis en forme: Police :(Pardéfaut) A rial

Mis en forme: Police :(Pardéfaut) A rial

Mis en forme: Police :(Pardéfaut) A rial

Mis en forme: Police :(Pardéfaut) A rial

Mis en forme: Police :(Pardéfaut) A rial

Mis en forme: Police :(Pardéfaut) A rial

Mis en forme: Police :(Pardéfaut) A rial

Mis en forme: Police :(Pardéfaut) A rial

Mis en forme: Police :(Pardéfaut) A rial

Mis en forme: Police :(Pardéfaut) A rial

Mis en forme: Police :(Pardéfaut) A rial

Résultats (Axes stratégiques)	L'activité sportive est promue au sein de la commune	<ul style="list-style-type: none"> › Niveau/taux d'accroissement des associations sportives › Niveau/taux d'accroissement des événements sportifs › Augmentation des primes sportives › Maintien et entretien des espaces de jeu 	<ul style="list-style-type: none"> › Rapports du MINSEP › Rapports MINATD › Rapports des services communaux 	<ul style="list-style-type: none"> › Disposition des bénéficiaires 	<ul style="list-style-type: none"> › Taux d'adhésion › Nombre d'équipements › Nombre de club effectifs 	<ul style="list-style-type: none"> › Rapports ; › Fiches inscription des associations créées
Activités						
Pour R1 : 129 000 000 F.CFAFCFA			Pour R2 : 10 100 000 F.CFAFCFA			
1.1. plaidoyer pour la création et la construction d'une délégation d'arrondissement des sports et de l'éducation physique à Olamze	2.1 Organiser dans chacun des 27 villages de la Commune des séances de sensibilisation des populations sur les bienfaits du sport et sur l'importance des associations sportives (27 x 100 000 F.CFAFCFA = 2 700 000 F.CFAFCFA)					
1.2. Construction et équipement d'un complexe multisport et d'un gymnase équipé à Olamze (01 x 75 000 000 F.CFAFCFA = 75 000 000 F.CFAFCFA)	2.2 suivi, accompagnement, Structuration et renforcement de 27 Associations de sports (01 par village) (27 x 200 000 F.CFAFCFA = 5 400 000 F.CFAFCFA)					
1.3. Aménagement des aires de jeux (football, handball, basket, volleyball) dans les 27 villages de la commune (27 x 2 000 000 F.CFAFCFA = 54 000 000 F.CFAFCFA)	2.3. Organiser des compétitions multisports inter village chaque vacance (1 x 1 000 000 F.CFAFCFA = 1 000 000 F.CFAFCFA)					
	2.4. Organiser des compétitions multisports inter écoles chaque année (1 x 1 000 000 F.CFAFCFA = 1 000 000 F.CFAFCFA)					
	2.5. Préparation et participation aux compétitions diverses					
Total estimatif : 139 100 000 F.CFAFCFA						

Mis en forme: Police :(Pardéfaut) A rial

Mis en forme: Police :(Pardéfaut) A rial

Mis en forme: Police :(Pardéfaut) A rial

Mis en forme: Police :(Pardéfaut) A rial

Mis en forme: Police :(Pardéfaut) A rial

Mis en forme: Police :(Pardéfaut) A rial

Mis en forme: Police :(Pardéfaut) A rial

Mis en forme: Police :(Pardéfaut) A rial

Mis en forme: Police :(Pardéfaut) A rial

Mis en forme: Police :(Pardéfaut) A rial

Mis en forme: Police :(Pardéfaut) A rial

Mis en forme: Police :(Pardéfaut) A rial

Mis en forme: Police :(Pardéfaut) A rial

Mis en forme: Police :(Pardéfaut) A rial

Mis en forme: Police :(Pardéfaut) A rial

Mis en forme: Police :(Pardéfaut) A rial

Mis en forme: Police :(Pardéfaut) A rial

Mis en forme: Police :(Pardéfaut) A rial

Mis en forme: Police :(Pardéfaut) A rial

Mis en forme: Police :(Pardéfaut) A rial

Mis en forme: Police :(Pardéfaut) A rial

Mis en forme: Police :A rial

Mis en forme: Police :(Pardéfaut) A rial

Mis en forme: Police :(Pardéfaut) A rial,Gras

Mis en forme: Centré, Espace A près: 0 pt

Tableau mis en forme

Mis en forme: Police :(Pardéfaut) A rial, Surlignage

Mis en forme: Police :(Pardéfaut) A rial

Mis en forme: Centré, Espace A près: 0 pt

Tableau: Secteur 18 : Transports

Problème du secteur : Précarité des conditions de transport

Stratégie		Indicateurs par niveaux de la stratégie et Sources		Suppositions	Indicateurs et sources	
Niveaux	Formulations	Indicateurs	Sources		Indicateurs	Sources

Objectif global	Faciliter le déplacement des biens et des personnes	<ul style="list-style-type: none"> › Niveau/taux de réduction des coûts de transport › Niveau/taux de réduction des accidents de la circulation › Les syndicats de transports en commun sont créés 	Rapports DD transport				
Objectif spécifique	Améliorer les conditions de transports des personnes et des biens dans la commune	<ul style="list-style-type: none"> › Niveau/taux d'accroissement du nombre des permis de conduire toute catégorie › Les barrières de pluies sont fonctionnelles en toute saison et sont entretenues 					
Résultats (Axes stratégiques)	Le réseau routier local est bien entretenu	<ul style="list-style-type: none"> › Niveau/taux d'accroissement des routes praticables en toute saison dans toute la commune › Nombre de villages désenclavés du centre ville centre-village faute de route praticable › Nombre limité d'accidents de la circulation liés au mauvais état de la route 	Rapports du MINT RANS	› Validation du projet d'entretien des routes	› Convention avec les partenaires	› Journal des projets	› Média
	Les véhicules et personnels de transport sont en règle	<ul style="list-style-type: none"> › Nombre des véhicules dotés de pièces administratives complètes et en cours de validité › Nombre des chauffeurs dotés de pièces administratives complètes et valides › Niveau/taux de réduction des transporteurs clandestins 	Rapports du MINTP				
	Le transport inter communautaire dans la commune est réorganisé	<ul style="list-style-type: none"> › Nombres d'association /syndicats des conducteurs › Régulation du prix de transport 	Rapports des services communaux				
Activités							
Pour R1		Pour R2 : 2 700 000 F CFAFCFA		Pour R3 : 2 500 000 F CFAFCFA			
1.1. Réhabiliter le réseau routier communal (Cf. secteur TP)	1.2. Dotation d'un bac pour la traversé du Ntem TEM à Mboutangoa BOUTANGO (50 000 000 F CFAFCFA)	2.1. Organiser dans la Commune des séances de sensibilisation des conducteurs sur les bienfaits de l'acquisition des pièces de véhicules et de transports valides (2 x 100 000 F CFAFCFA = 200 000 F CFAFCFA)	3.1. Organisation de 4 campagnes de sensibilisation des motostaximen et transporteurs sur la sécurité préventive, la conformité aux exigences de la loi dans leur activité, l'incivisme fiscal et l'importance d'un syndicat (4 x 500 000 = 2 000 000 F CFAFCFA)				

Mis en forme: Police :(Pardéfaut) Arial

Mis en forme: EspaceAprès: 0 pt

Mis en forme: Police :(Pardéfaut) Arial

Mis en forme: Police :(Pardéfaut) Arial

Mis en forme: Police :(Pardéfaut) Arial

Mis en forme: Police :(Pardéfaut) Arial

Tableau mis en forme

Mis en forme: Police :(Pardéfaut) Arial

Mis en forme: Police :(Pardéfaut) Arial

Mis en forme: Police :(Pardéfaut) Arial

Mis en forme: Police :(Pardéfaut) Arial

Mis en forme: Police :(Pardéfaut) Arial

Mis en forme: Police :(Pardéfaut) Arial

Mis en forme: Police :(Pardéfaut) Arial

Mis en forme: Police :(Pardéfaut) Arial

Mis en forme: Police :(Pardéfaut) Arial

Mis en forme: Police :(Pardéfaut) Arial

	2.2. Formation d'au moins 50 motocyclistes et transporteurs à la conduite et facilitation à l'obtention du Permis de conduire A et B (50 x 50 000 = 2 500 000 F CFAFCFA)	3.2. Appui à la création d'un syndicat/association des conducteurs dans la commune (1 x 500 000 = 500 000 F CFAFCFA)
Total estimatif : 55 200 000 F CFAFCFA		

Mis en forme: Police : (Par défaut) Arial

Mis en forme: Police : (Par défaut) Arial

Mis en forme: Police : (Par défaut) Arial

Mis en forme: Police : (Par défaut) Arial

Mis en forme: Police : (Par défaut) Arial

Tableau: Secteur 19: Emploi et Formation Professionnelle

Problème du secteur : Difficultés d'accès à la formation professionnelle

Mis en forme: Police : Arial

Stratégie		Indicateurs par niveaux de la stratégie et Sources		Suppositions	Indicateurs et sources	
Niveaux	Formulations	Indicateurs	Sources		Indicateurs	Sources
Objectif global	Promouvoir l'accès à la formation professionnelle pour l'emploi	<ul style="list-style-type: none"> Niveau/taux d'accroissement des établissements de formation professionnelle Niveau/taux d'accroissement des filières de formation 	<ul style="list-style-type: none"> Rapports DDEFOP 			
Objectifs spécifiques	Promouvoir la formation professionnelle ou l'auto emploi	<ul style="list-style-type: none"> Réduction du taux de chômage de la population Fonctionnalité des structures d'encadrement des jeunes Augmentation du taux de scolarisation et de formation des jeunes 	<ul style="list-style-type: none"> Rapports du MINEFOP 			
	1. Le plateau technique de SAR/SM est renforcé	<ul style="list-style-type: none"> Equipement de la SAR/SM de Bivik 	<ul style="list-style-type: none"> Rapports communaux 			
	2. L'insertion professionnelle est améliorée et les initiatives d'auto emploi sont multipliées	<ul style="list-style-type: none"> Les capacités des chercheurs d'emploi sont renforcées sur l'entrepreneuriat et l'auto emploi 	<ul style="list-style-type: none"> Rapports du MINEPAT 			
Activités						
Pour R1= 109 850 000 F CFAFCFA				Pour R2= 28 000 000 F CFAFCFA		

Mis en forme: Police : (Par défaut) Arial

Mis en forme: Centré, Espace A près: 0 pt

Mis en forme: Police : (Par défaut) Arial, Gras

Mis en forme: Centré, Espace A près: 0 pt

Tableau mis en forme

Mis en forme: Centré, Espace A près: 0 pt

Mis en forme: Police : (Par défaut) Arial

Mis en forme: Police : (Par défaut) Arial

Mis en forme: Police : (Par défaut) Arial

Mis en forme: Police : (Par défaut) Arial

Mis en forme: Police : (Par défaut) Arial

Mis en forme: Police : (Par défaut) Arial

Mis en forme: Police : (Par défaut) Arial

Mis en forme: Police : (Par défaut) Arial

Mis en forme: Police : (Par défaut) Arial

Résultats (Axes stratégiques)	Les semences améliorées et les intrants agricoles sont disponibles et utilisés par les producteurs	› Rendements agricoles › Niveau/taux d'accroissement de la production agricole › Les populations sont à jour sur les innovations scientifiques › Taux d'utilisation des intrants, semences et races améliorées	› Rapports du MINRESI › Rapports IRAD › Rapports des services communaux › Rapports du MINEPIA			
	Les fiches techniques existent et sont vulgarisées	› Nombre de formations aux producteurs modèles › Nombre de fiches distribuées				
Activités						
Pour R1 : 11 000 000 F-CFAFCFA			Pour R2 : 700 000 F-CFAFCFA			
1.1. Organiser 10 campagnes de sensibilisation, de formation et de vulgarisation des nouvelles techniques modernes (multiplication des variétés améliorées, techniques de lutte contre l'érosion, amélioration de la fertilité des sols, transformation, analyse et conditionnement des produits agricoles et forestiers non ligneux, techniques d'élevage non conventionnel) (10 x 1 000 000 F-CFAFCFA = 10 000 000 F-CFAFCFA)			2.1. Produire et distribuer 1 500 fiches synthèse présentant les innovations scientifiques et technologiques capitalisables dans la Commune (1 500 x 1000 = 1 500 000 F-CFAFCFA)			
1.2. Créer un point de vente des semences améliorées à Olamze (1 000 000 F-CFAFCFA)			2.2. Abonnement de 100 OP à « la voix du paysan » et « spore » (100 x 2000 F-CFAFCFA = 200 000 F-CFAFCFA)			
Total estimatif : 11 700 000 F-CFAFCFA						

Tableau : Secteur 21 : Petites et moyennes entreprises, économie sociale et artisanat

Problème du secteur : Difficulté à promouvoir les petites et moyennes entreprises

Niveaux	Stratégie		Indicateurs par niveaux de la stratégie et Sources		Suppositions	Indicateurs et sources	
	Formulations		Indicateurs	Sources		Indicateurs	Sources
Objectif global	Promouvoir l'entrepreneuriat collectif et améliorer les performances de la TPE et de l'artisanat		› Niveau de rentabilité des organisations de l'économie sociale › Niveau de productivité et des performances de l'artisanat et de la TPE › Compétitivité des PME	Rapports du MINPMEE SA			

Mis en forme: Police :(Par défaut) Arial

Mis en forme: Police :(Par défaut) Arial

Mis en forme: Police :(Par défaut) Arial

Tableau mis en forme

Mis en forme: Police :(Par défaut) Arial

Mis en forme: Police :(Par défaut) Arial

Mis en forme: Police :(Par défaut) Arial

Mis en forme: Police :(Par défaut) Arial

Mis en forme: Police :(Par défaut) Arial

Mis en forme: Police :(Par défaut) Arial

Mis en forme: Police :(Par défaut) Arial

Mis en forme: Police :(Par défaut) Arial

Mis en forme: Police :(Par défaut) Arial

Mis en forme: Police :(Par défaut) Arial

Mis en forme: Police :(Par défaut) Arial

Mis en forme: Police :(Par défaut) Arial

Mis en forme: Police :Arial

Mis en forme: Police :(Par défaut) Arial

Mis en forme: Police :(Par défaut) Arial, Gras

Mis en forme: Centré, Espace A près: 0 pt

Tableau mis en forme

Mis en forme: Police :(Par défaut) Arial, Surlignage

Mis en forme: Police :(Par défaut) Arial

Mis en forme: Centré, Espace A près: 0 pt

Mis en forme: Police :(Par défaut) Arial

Mis en forme: Police :(Par défaut) Arial, Gras

Mis en forme: Espace A près: 0 pt

Objectifs spécifiques	<ul style="list-style-type: none"> - Organiser et structurer le secteur de l'économie sociale - Faciliter la mise à niveau et les appuis aux OES - Promouvoir la commercialisation des produits des OES - Favoriser la migration positive des Unité de production informelle vers l'artisanat et de l'artisanat vers la Très petite entreprise 	<ul style="list-style-type: none"> › Niveau de rentabilité des OES › Niveau de productivité et des performances de l'artisanat et de la TPE › Compétitivité des PME 	Rapports des services communaux			
	Résultats (Axes stratégiques)	<ul style="list-style-type: none"> ▲ L'informel est réduit de manière significative dans la Commune Les artisans et les entreprises artisanales bénéficient des appuis financiers, en matériels et équipements 	<ul style="list-style-type: none"> › Les artisans de la commune sont recensés › Le poste communal d'enregistrement des artisans est équipé › Les jeunes sont formés en technique de montage des projets › Les jeunes sont accompagnés dans la mise en place des PME › 20 moulins multifonctionnels à gasoil sont dotés aux villages de la commune › Une presse à huile › Une presse à canne à sucre 			
▲	Il existe dans la Commune un tissu d'OES opérationnelles	<ul style="list-style-type: none"> › Une unité de transformation et de conditionnement du jus de canne à sucre est installée 				
▲	les artisans sont mieux encadrés	<ul style="list-style-type: none"> › Un centre de perfectionnement en métier de rotin est créé créé, construit et équipé 				
▲	Les actions promotionnelles en faveur des OES et les artisans sont effectives	<ul style="list-style-type: none"> › Une foire artisanale communale annuelle est organisée 				
Activités						
Pour R1 : 83 000 000, F-CFAFCFA		Pour R2 : 17 250 000, F-CFAFCFA		Pour R3 : 25 000 000 F, CFAFCFA		Pour R4 : 60 000 000, F-CFAFCFA
						Pour R5 : 3 000 000, F-CFAFCFA

Mis en forme: Police :(Pardéfaut) Arial

Mis en forme: Police :(Pardéfaut) Arial, Gras

Mis en forme: Police :(Pardéfaut) Arial

Mis en forme: Police :(Pardéfaut) Arial, Gras

Mis en forme: Police :(Pardéfaut) Arial

Mis en forme: Police :(Pardéfaut) Arial

Mis en forme: Police :(Pardéfaut) Arial

Mis en forme: Police :(Pardéfaut) Arial

Mis en forme: Police :(Pardéfaut) Arial, Gras

Mis en forme: Centré

Mis en forme: Police :(Pardéfaut) Arial, Gras

Mis en forme: Centré

Tableau mis en forme

Mis en forme: Police :(Pardéfaut) Arial

Mis en forme: Police :(Pardéfaut) Arial, Gras

Mis en forme: Police :(Pardéfaut) Arial

Mis en forme: Police :(Pardéfaut) Arial, Gras

Mis en forme: Police :(Pardéfaut) Arial, Gras

Mis en forme: Police :(Pardéfaut) Arial, Gras

Mis en forme: Police :(Pardéfaut) Arial, Gras

1.1. Appui Appui pour l'informatisation et l'enregistrement des artisans d'Olamze (1 000 000 F CFAFCFA)	2.1. Dotation d'une presse à canne à sucre au village Olang amvila Amvila (750 000 F CFAFCFA)				
1.2. Achat Achat d'équipement du bureau Communal d'enregistrement de la mairie (1 000 000 F CFAFCFA)					
1.3. Achat Achat d'équipement informatique du bureau communal d'Olamze (1 000 000 F CFAFCFA)	2.2. Octroi de 20 moulins multifonctionnels à gasoil aux villages Mekomengona 12 Mindjo nkoumou Nkoumou , Olang mfoumou Mfoumou , Olang amvila Amvila , Manguikom Menguikom , Bindom, Engonlozock Engolozok , Mbe oto Eto , Meka'a minkoumou Minkoumou , Meyo niolayat Niolayat , Meyo ewlyo'o Yos 2, Mbang, Ata'a ntem Ntem , Eyinantoum, Olang lae Lae , Olang centre et un électrique à Olamze village (21 x 750 000 F CFAFCFA = 15 750 000 F CFAFCFA)	3.1 3.1. Installation Installation d'une unité de transformation et de conditionnement du jus de canne à sucre (25 000 000 F CFAFCFA)	4.1. Création Création Création, construction et équipement d'un centre de perfectionnement en métiers du rotin (60 000 000 F CFAFCFA)	5.1. Organisation Organisation Organisation d'une foire communale artisanale annuelle (3 000 000 F CFAFCFA)	
1.4. Dotation Dotation d'un registre communal d'enregistrement des artisans assortis des fiches de déclaration d'activités (50 000 F CFAFCFA)					
1.5. Confection Confection des cartes d'artisans (200 000 F CFAFCFA)					
1.6. Organisation Organisation des sessions de formation des jeunes d'Olamze en technique de montage des projets (4 x 500 000 = 2 000 000 F CFAFCFA)					
1.7. Accompagnement Accompagnement de 160 jeunes (05 par village et 25 dans l'espace urbain) à la mise sur pied des PME par le PAJERU et le PIASSI (500 000 x 160 = 80 000 000 F CFAFCFA)	2.3. dotation d'une presse à huiles de palme au village Meyo carrefour (750 000 F CFAFCFA)				
Total estimatif : 188 250 000 F CFAFCFA					

Tableau : SECTEUR 22 : Tourisme et loisirs

Problèmes : sous valorisation du potentiel touristique et faible promotion du tourisme et des loisirs dans la commune

Stratégie		Indicateurs par niveaux de la stratégie et Sources		Indicateurs de suppositions et sources		
Niveaux	Formulations	Indicateurs	Sources	Suppositions	Indicateurs	Sources

- Mis en forme
- Mis en forme
- Mis en forme
- Mis en forme
- Mis en forme: Interligne: 1,5 ligne
- Mis en forme: Normal, Sans numérotation ni puces
- Mis en forme
- Mis en forme
- Mis en forme
- Mis en forme
- Mis en forme
- Mis en forme
- Mis en forme
- Mis en forme: Espace après: 0 pt
- Mis en forme
- Mis en forme: Police : (Par défaut) Arial
- Mis en forme
- Mis en forme: Police : Gras
- Mis en forme
- Mis en forme: Police : (Par défaut) Arial
- Mis en forme: Centré, Espace avant: 0 pt
- Tableau mis en forme
- Mis en forme: Police : (Par défaut) Arial, Gras

▲ Vision, but, Objectif Global	Développer l'offre du tourisme et de loisirs de la Commune	<ul style="list-style-type: none"> -Nombre d'infrastructures d'accueil -Nombre de sites touristiques inventoriés et aménagés - Retombés financiers du tourisme sur l'économie locale Nombres d'emplois créés 	<ul style="list-style-type: none"> Rapports Visites Registres Photos Fiches statistique hôtelières 	Le cadre est propice au développement du potentiel touristique local Le potentiel touristique de la Commune est assez riche pour faire l'objet d'attraction	Le réseau routier est amélioré Les sites touristiques sont inventoriés et viabilisés Les infrastructures d'accueil sont construites	Rapports d'exécution Visites sur le terrain
▲ Objectif spécifique	Améliorer l'offre touristique de la Commune d'Olamze	<ul style="list-style-type: none"> -Nombre de centre d'accueil touristique construits -Taux de fréquentation des touristes -Nombre d'arrivée des touristes par an dans la Commune 	<ul style="list-style-type: none"> -Rapport d'exécution -Visites -Registres -Fiches statistique hôtelière 	Le cadre est propice au développement du potentiel touristique local Le potentiel touristique de la Commune est assez riche pour faire l'objet d'attraction	Le réseau routier est amélioré Les sites touristiques sont inventoriés et viabilisés Les infrastructures d'accueil sont construites	Rapports d'exécution Visites sur le terrain
▲ Résultats (Axes stratégiques)¹	1. élaboration d'un fichier du potentiel touristique de la Commune	<ul style="list-style-type: none"> -Un fichier du potentiel touristique est élaboré -Nombres de sites touristiques potentiels inventoriés 	Rapport statistiques	Un équipe est désignée et leur cahier de charge définis	-L'opérationnalité de l'équipe sur le terrain -Le cahier de charge est rempli	Rapport de la mairie réalisation physique du document
	2. les sites touristiques sont viabilisés	<ul style="list-style-type: none"> - les sites touristiques sont identifiés et aménagés - des guides touristiques sont formés - un office du tourisme crée 	<ul style="list-style-type: none"> -Rapports techniques -Visites -PV de réception des travaux 	<ul style="list-style-type: none"> -Les équipes ont été désignées ; -Les cahiers de charges sont définis 	<ul style="list-style-type: none"> -L'opérationnalité des équipes sur le terrain ; -les cahiers de charge sont remplis 	<ul style="list-style-type: none"> Rapports techniques Rapports de la Mairie Réalisations physiques

Mis en forme: Police :(Pardéfait) A rial,Gras, Français (France)

Mis en forme: Police :(Pardéfait) A rial, Français(France)

Mis en forme: Police :(Pardéfait) A rial

Mis en forme: Police :(Pardéfait) A rial, Français(France)

Mis en forme: Police :(Pardéfait) A rial, Gras

Mis en forme: Police :(Pardéfait) A rial

Mis en forme: Police :(Pardéfait) A rial, Français(France)

Mis en forme: Police :(Pardéfait) A rial, Français(France)

Mis en forme: Police :(Pardéfait) A rial

Mis en forme: Police :(Pardéfait) A rial

Mis en forme: Police :(Pardéfait) A rial

Mis en forme: Police :(Pardéfait) A rial

Mis en forme: Police :(Pardéfait) A rial, Gras

Mis en forme: Police :(Pardéfait) A rial, Gras

Mis en forme: Police :(Pardéfait) A rial, Gras

3. Les infrastructures d'accueils sont construites	- Un complexe hôtelier municipal construit (auberge + un restaurant, snack-bar cabaret)	Rapports techniques -Visites -PV de réception des travaux	-Les équipes ont été désignées ; -Les cahiers de charges sont définis	L'opérationnalité des équipes sur le terrain ; -les cahiers de charge sont remplis	Rapports techniques Rapports de la Mairie Réalisations physiques
Activités					
Pour R1 : 5 000 000 F.CFAFCFA		Pour R2 : 31 000 000 F.CFAFCFA		Pour R3 : 120 000 000 F.CFAFCFA	
1.1. élaboration du fichier du patrimoine touristique Communal (5 000 000 X 1 = 5 000 000 F.CFAFCFA)	2.1. aménagement des sites touristiques récentes (30 000 000 F.CFAFCFA)	3.1. construction d'un complexe hôtelier comprenant une auberge, un restaurant, un snack-bar cabaret (120 000 000 F.CFAFCFA)			
	2.2. Formation de 10 guides touristiques (1 000 000 F.CFAFCFA)				
	2.3. Création d'un office communal de tourisme				
Total estimatif : 156 000 000 F.CFAFCFA					

Tableau : SECTEUR 23 : Arts et culture RT-ET-CULTURE

Problème : faible valorisation du patrimoine culturel

Stratégie		Indicateurs par niveau de la stratégie et Sources		Suppositions	Indicateurs de suppositions et sources	
Niveaux	Formulations	Indicateurs	Sources		Indicateurs	Sources

- Mis en forme: Police :(Pardéfaut)A rial
- Mis en forme: Centré
- Mis en forme: Police :(Pardéfaut)A rial,Gras
- Tableau mis en forme
- Mis en forme: Police :(Pardéfaut)A rial
- Mis en forme: Police :(Pardéfaut)A rial,Gras
- Mis en forme: Police :(Pardéfaut)A rial,Gras
- Mis en forme: Police :(Pardéfaut)A rial
- Mis en forme: Police :(Pardéfaut)A rial
- Mis en forme: Police :(Pardéfaut)A rial,Gras
- Mis en forme: Police :(Pardéfaut)A rial
- Mis en forme: Police :(Pardéfaut)A rial
- Mis en forme: Police :(Pardéfaut)A rial
- Mis en forme: Police :(Pardéfaut)A rial
- Mis en forme: Police :(Pardéfaut)A rial
- Mis en forme: Police :(Pardéfaut)A rial
- Mis en forme: Police :Gras
- Mis en forme: Gauche
- Mis en forme: Police :(Pardéfaut)A rial
- Mis en forme: Centré,EspaceA vant 0 pt
- Tableau mis en forme
- Mis en forme: Police :(Pardéfaut)A rial,Gras

▲ Vision, but, Objectif Global	▲ Développer les activités socioculturelles	Inventaire du patrimoine culturel local	Procès verbaux Procès-verbaux et rapport Enquêtes	Participation et implication de la population aux activités culturelles	-Nombres de personnes et groupes socioculturels impliqués	Procès verbaux Procès-verbaux -visite festival enquêtes
▲ Objectif spécifique	▲ Valoriser le potentiel et le patrimoine culturel de la Commune	-Patrimoine culturel inventorié ; -Nombres de foyers culturels communautaires construits et fonctionnel ; -Nombres de groupes socioculturels structurés	Rapports/Compte rendu des sectoriels - Enquête - Visite de contrôle	-Participation et implication de la population aux activités culturelles -Nombre de manifestations culturels organisées dans la Commune -Financement disponible	Nombres de personnes et groupes socioculturels impliqués	Procès verbaux Procès-verbaux des réunions d'évaluation Rapports des sectoriels Enquêtes
▲ Résultats (Axes stratégiques)²	1. Le patrimoine culturel de la Commune est inventorié	-La typologie du patrimoine -le fichier du patrimoine communal	Rapport Photos, enquête	Financement disponible	Inscription au budget communal	Budget communal
	2. Les infrastructures socioculturelles sont construites	- 05 foyers culturels communautaires construits - Une maison de la culture construite à Olamze	-Rapport Procès verbal Procès-verbal de réception des travaux -Photos	-Disponibilité de terrain -Disponibilité des ressources financières	-Superficie affectée ; Inscription budgétaire du projet	-Titre de propriété -Journal des projets
	3. Les groupes socioculturels sont structurés	Nombre de groupes socioculturels structurés	-Rapport -Enquête	-Participation et implication de la population -Disponibilité financière	Nombre de personnes ou de groupes Inscription au budget communal	-Rapport Enquête Budget communal
Activités						
Pour R1 : 5 000 000, F-CFAFCFA		Pour R2 : 95 000 000, F-CFAFCFA		Pour R3 : 5 000 000, F-CFAFCFA		

- Mis en forme:** Police :(Pardéfaut) A rial,Gras, Français (France)
- Mis en forme:** Police :(Pardéfaut) A rial
- Mis en forme:** Police :(Pardéfaut) A rial,Français(France)
- Mis en forme:** Police :(Pardéfaut) A rial,Français(France)
- Mis en forme:** Police :(Pardéfaut) A rial,Français(France)
- Mis en forme:** Police :(Pardéfaut) A rial,Gras
- Mis en forme:** Police :(Pardéfaut) A rial
- Mis en forme:** Police :(Pardéfaut) A rial,Français(France)
- Mis en forme:** Police :(Pardéfaut) A rial,Français(France)
- Mis en forme:** Police :(Pardéfaut) A rial
- Mis en forme:** Police :(Pardéfaut) A rial
- Mis en forme:** Police :(Pardéfaut) A rial
- Mis en forme:** Police :(Pardéfaut) A rial,Français(France)
- Mis en forme:** Police :(Pardéfaut) A rial
- Mis en forme:** Police :(Pardéfaut) A rial,Gras
- Mis en forme:** Police :(Pardéfaut) A rial
- Mis en forme:** Police :(Pardéfaut) A rial,Gras
- Mis en forme:** Police :(Pardéfaut) A rial,Gras
- Mis en forme:** Police :(Pardéfaut) A rial
- Mis en forme:** Police :(Pardéfaut) A rial
- Mis en forme:** Centrè
- Mis en forme:** Police :(Pardéfaut) A rial,Gras
- Tableau mis en forme**
- Mis en forme:** Police :(Pardéfaut) A rial
- Mis en forme:** Police :(Pardéfaut) A rial,Gras
- Mis en forme:** Police :(Pardéfaut) A rial
- Mis en forme:** Police :(Pardéfaut) A rial,Gras
- Mis en forme:** Police :(Pardéfaut) A rial
- Mis en forme:** Police :(Pardéfaut) A rial,Gras

Résultats (Axes stratégiques) ³	2. Les acteurs du secteur sont organisés	-Comité de gestion des ressources minières crée ; -nombre de séminaires de sensibilisation des acteurs du secteur minier organisés		Implication des acteurs locaux	Nombre d'exploitants artisanaux identifiés	Enquête rapport
	3. L'évacuation des produits de l'exploitation est aisée	Nombre de kilomètres de piste ouverte pour l'évacuation de sable à YosOS II	Visites Procès-verbal Procès-verbal de réception des travaux	Disponibilité financière	Inscription budgétaire	Budget communal BIP
Activités						
Pour R1 : 10 000 000 F CFAFCFA		Pour R2 : 500 000 X 2 = 1 000 000 F CFAFCFA		Pour R3 : (7km)= 8 000 000 F CFAFCFA		
1.1. Elaboration Elaboration de la carte minière de la Commune de Olamze LAMZE (10 000 000 X 1 = 10 000 000 F CFAFCFA)	2.1 Création d'un comité de gestion des ressources minières à YosOS II (700 000 X 1 = 700 000 F CFAFCFA)	1.2- Ouverture de 2 km de piste rurale pour l'évacuation de sable à YosOS II (8 000 000 F CFAFCFA)				
	2.2 Organisation de séminaire de sensibilisation des acteurs du secteur minier sur la valorisation des ressources minières (500 000 X 1 = 500 000 F CFAFCFA)					
Total estimatif : 19 000 000 F CFAFCFA						

Tableau : SECTEUR 25 : Commerce OMMERCE

Problème : contexte local peu favorable à l'activité commerciale

Stratégie		Indicateurs par niveaux de la stratégie et Sources		Suppositions	Indicateurs de suppositions et sources	
Niveaux	Formulations	Indicateurs	Sources		Indicateurs	Sources

Mis en forme: Police :(Pardéfaut)A rial,Gras

Mis en forme: Police :(Pardéfaut)A rial,Gras

Mis en forme: Police :(Pardéfaut)A rial,Gras

Mis en forme: Police :(Pardéfaut)A rial

Mis en forme: Police :(Pardéfaut)A rial

Mis en forme: Police :(Pardéfaut)A rial

Mis en forme: Centré

Mis en forme: Police :(Pardéfaut)A rial

Tableau mis en forme

Mis en forme: Police :(Pardéfaut)A rial

Mis en forme: Police :(Pardéfaut)A rial

Mis en forme: Police :(Pardéfaut)A rial

Mis en forme: Police :(Pardéfaut)A rial

Mis en forme: Police :(Pardéfaut)A rial

Mis en forme: Police :(Pardéfaut)A rial

Mis en forme: Police :(Pardéfaut)A rial

Mis en forme: Police :(Pardéfaut)A rial

Mis en forme: Police :(Pardéfaut)A rial

Mis en forme: Police :(Pardéfaut)A rial

Mis en forme: Police :(Pardéfaut)A rial

Mis en forme: Police :(Pardéfaut)A rial

Mis en forme: Police :(Pardéfaut)A rial

Mis en forme: Police :(Pardéfaut)A rial

Mis en forme: Police :Gras

Mis en forme: Police :(Pardéfaut)A rial

Mis en forme: Centré,EspaceA vant 0 pt

Tableau mis en forme

Mis en forme: Police :(Pardéfaut)A rial,Gras

▲ Vision, but, Objectif Global	Faciliter le développement des activités commerciales dans la Commune de Olamze LAMZE	Taux de fréquentation des marchés de la Commune	Rapports communaux	Amélioration des voies d'accès et des équipements marchands		
▲ Objectif spécifique	Améliorer l'accès des populations aux infrastructures de commerce ;	Nombre d'infrastructures commerciales construites Nombre d'infrastructures de stockages construites Nombre de mini foires organisées par an	Rapports PV de réception des travaux visites	Mobilisation des ressources financières	Inscription des projets dans le BIP ou le budget communal	Journal du BIP Budget communal
▲ Résultats (Axes stratégiques)⁴	1) Des infrastructures commerciales sont mises en place et les marchés bien organisés	-Construction d'un marché -construction d'un hangar de marché périodique -l'extension du marché d'Olamze centre -Construction d'un parc à bétail -Construction d'un abattoir -construction d'un forage -alimentation électrique au marché -la mise sur pied des comités de gestion des marchés	PV de réception des travaux	Disponibilité du terrain Disponibilité des ressources financières	Titre de propriété Inscription budgétaire	Journal du BIP Budget communal
	2) Les produits sont bien conservés	03 magasins de stockage sont construits	PV de réception des travaux	Disponibilité du terrain Disponibilité des ressources financières	Titre de propriété Inscription budgétaire	Budget communal Journal du BIP
	3) Des événements périodiques de promotion commerciale sont organisés	Organisation de mini foires commerciales	Rapports visites	Disponibilité des ressources financières	Inscription budgétaire	MINADER Budget communal MINCOMMERCE

Mis en forme: Police :(Pardéfaut) Arial,Gras,Français (France)

Mis en forme: Police :(Pardéfaut) Arial

Mis en forme: Police :(Pardéfaut) Arial

Mis en forme: Police :(Pardéfaut) Arial,Français(France)

Mis en forme: Police :(Pardéfaut) Arial,Gras

Mis en forme: Police :(Pardéfaut) Arial

Mis en forme: Police :(Pardéfaut) Arial,Gras

Mis en forme: Police :(Pardéfaut) Arial

Mis en forme: Police :(Pardéfaut) Arial,Gras

Mis en forme: Police :(Pardéfaut) Arial,Gras

Mis en forme: EspaceA près: 0 pt

Mis en forme: Centré,Taquets de tabulation :Pas à 1,27 cm

Mis en forme: EspaceA près: 0 pt

Stratégie		Indicateurs par niveaux de la stratégie et Sources		Suppositions	Indicateurs de suppositions et sources	
Niveaux	Formulations	Indicateurs	Sources		Indicateurs	Sources
▲ Vision, but, Objectif Global	Promouvoir l'accès des populations aux nouvelles technologies de l'information et de la communication au niveau Communal	Niveau de couverture de la Commune en NTIC Couverture de la Commune en service postal Aptitude des jeunes aux NTIC	-Rapports -PV de réception - Enquêtes - Visites	Disponibilité des ressources financières Implication de la population	Inscription budgétaire Attribution du marché	Média Journal des projets
	▲ Objectif spécifique	Améliorer l'accès des populations aux services postal, NTIC et téléphonique	-taux de couverture de la Commune en réseau téléphonique -taux de couverture en NTIC	-Rapports -PV de réception des travaux -Lettre de commande - Enquêtes	Disponibilité des ressources financières	Montant de la contribution Inscription budgétaire
▲ Résultats (Axes stratégiques)⁵	1) La Commune est équipée de télécentres communautaires fonctionnels	- 06 télé-centres construits	-Rapports PV de réception des travaux -Enquête -Etude statistique	Disponibilité du terrain Disponibilité financière	Titre de propriété Montant de la contribution Inscription budgétaire	Certificat de dotation Journal projets
	2) Les services postaux sont assurés	10 antennes de service de la CAMPOST créées et construites	Rapports PV de réception des travaux	Disponibilité du terrain Disponibilité financière	Titre de propriété Montant de la contribution	Certificat de dotation Journal projets

- Mis en forme: Police :(Pardéfaut) Arial
- Mis en forme: Centré,EspaceAvant 0 pt
- Tableau mis en forme**
- Mis en forme: Police :(Pardéfaut) Arial,Gras
- Mis en forme: Police :(Pardéfaut) Arial
- Mis en forme: Police :(Pardéfaut) Arial,Gras,Français (France)
- Mis en forme: Centré,EspaceAprès: 0 pt
- Mis en forme: Police :(Pardéfaut) Arial,Français(France)
- Mis en forme: Police :(Pardéfaut) Arial,Gras
- Mis en forme: Centré
- Mis en forme: Police :(Pardéfaut) Arial
- Mis en forme: Police :(Pardéfaut) Arial,Français(France)
- Mis en forme: Police :(Pardéfaut) Arial
- Mis en forme: Police :(Pardéfaut) Arial
- Mis en forme: Police :(Pardéfaut) Arial,Gras
- Mis en forme: Police :(Pardéfaut) Arial
- Mis en forme: EspaceAprès: 0 pt
- Mis en forme: Police :(Pardéfaut) Arial,Gras
- Mis en forme: Police :(Pardéfaut) Arial,Gras

Objectif spécifique	Améliorer l'accès des populations locales à l'information et à la communication de masse	-Nombre de canaux/supports de communication/information existant au niveau local -une radio communautaire construite -antenne de relais installée	Rapports MINCOM PV de réception des travaux	Disponibilité des ressources financières Disponibilité du terrain Implication des élites	Titre de propriété Montant de la dotation Inscription budgétaire	Journal des projets Fiche de donation Certificat de donation
Résultats (Axes stratégiques)	1) Des infrastructures de promotion de la communication sont mises en place	-Une radio communautaire construite à Olamze -Une antenne relais radio et télé installée	Rapports MINCOM PV de réception des travaux	Disponibilité des ressources financières Disponibilité du terrain Implication des élites	Titre de propriété Montant de la dotation Inscription budgétaire	Journal des projets Fiche de donation Certificat de donation
Activités						
Pour R1						
1.1. Création et construction d'une radio communautaire à Olamze (50 000 000 X 1 = 50 000 000 F-CFAFCFA)						
1.2. Formation des animateurs radio en langue locale (1 000 000 F-CFAFCFA)						
1.3. Plaidoyer pour l'installation d'une antenne relais de la CRTV						
Total estimatif : 51 000 000 F-CFAFCFA						

Tableau : SECTEUR 28 : Travail et sécurité sociale RAVAIL ET DE LA SECURITE SOCIALE

Problème : insécurité sociale des agriculteurs

Stratégie		Indicateurs par niveaux de la stratégie et Sources		Suppositions	Indicateurs de suppositions et sources	
Niveaux	Formulations	Indicateurs	Sources		Indicateurs	Sources
Vision, but, Objectif Global	Promouvoir l'épanouissement des travailleurs et la sécurité sociale	Niveau/taux d'accroissement des emplois formels	Rapport MINTSS	Implication des employeurs et des employés	Nombres de structures impliquées	Rapports PV réunions

- Mis en forme: Police :(Pardéfaut)A rial,Gras
- Mis en forme: Police :(Pardéfaut)A rial
- Mis en forme: Police :(Pardéfaut)A rial,Français(France)
- Mis en forme: Police :(Pardéfaut)A rial
- Mis en forme: Police :(Pardéfaut)A rial,Gras
- Mis en forme: Police :(Pardéfaut)A rial
- Mis en forme: Police :(Pardéfaut)A rial,Français(France)
- Mis en forme: Police :(Pardéfaut)A rial
- Mis en forme: Police :(Pardéfaut)A rial
- Mis en forme: Centré
- Mis en forme: Police :(Pardéfaut)A rial,Gras
- Mis en forme: Police :(Pardéfaut)A rial
- Mis en forme: Police :(Pardéfaut)A rial
- Mis en forme: Police :(Pardéfaut)A rial
- Mis en forme: Police :(Pardéfaut)A rial
- Mis en forme: Police :(Pardéfaut)A rial
- Mis en forme: Police :(Pardéfaut)A rial
- Mis en forme: Retrait : Gauche : 0,63 cm, Sans numérotationni puces
- Mis en forme: Police :(Pardéfaut)A rial
- Tableau mis en forme
- Mis en forme: Police :(Pardéfaut)A rial
- Mis en forme: Police :Gras
- Mis en forme: Police :(Pardéfaut)A rial
- Mis en forme: Centré,Espace Avant 0 pt
- Tableau mis en forme
- Mis en forme: Police :(Pardéfaut)A rial,Gras
- Mis en forme: Police :(Pardéfaut)A rial,Gras,Français (France)
- Mis en forme: Police :(Pardéfaut)A rial
- Mis en forme: Police :(Pardéfaut)A rial
- Mis en forme: Police :(Pardéfaut)A rial,Français(France)
- Mis en forme: Police :(Pardéfaut)A rial,Français(France)

Objectif spécifique	Créer des conditions de travail favorables	-Nombre de contrats de travail formalisés et signés -Nombre de polices d'assurances souscrites -Nombre de séminaire de sensibilisation des travailleurs organisés	P, V Les contrats de travail sont formalisés et signés	rencontre organisée entre employeurs et employés	Nombre de rencontres organisées	PV
Résultats stratégiques (Axes)	1) Les travailleurs sont conscients des risques liés à leurs activités	-nombre d'atelier de sensibilisation des populations sur la sécurité au travail	-rapport			
	2) Les capacités organisationnelles des salariés sont améliorées	Nombre d'associations de travailleurs	PV	Implication et participation des employés	Nombre d'employés participants	PV rencontre
Activités						
Pour R1 : 1 000 000 F CFAFCFA			Pour R2 : 1 000 000 F CFAFCFA			
1.1. Organisation d'un atelier de formation des travailleurs sur la sécurité au travail (1 000 000 F CFAFCFA)			2.1. Organisation des rencontres des travailleurs en vue de leur organisation en syndicat (500 000 F X2 = 1 000 000 F CFAFCFA)			
Total estimatif : 2 000 000 F CFAFCFA						

Mis en forme: Police :(Pardéfaut) A rial,Gras

Mis en forme: Police :(Pardéfaut) A rial

Mis en forme: Police :(Pardéfaut) A rial,Gras

Mis en forme: Police :(Pardéfaut) A rial

Mis en forme: Police :(Pardéfaut) A rial

Mis en forme: Centré

Mis en forme: Police :(Pardéfaut) A rial,Gras

Tableau mis en forme

Mis en forme: Police :(Pardéfaut) A rial

Mis en forme: Police :(Pardéfaut) A rial,Gras

Mis en forme: Police :(Pardéfaut) A rial

Mis en forme: Police :(Pardéfaut) A rial,Gras

Mis en forme: Police :(Pardéfaut) A rial

Mis en forme: Police :(Pardéfaut) A rial

Mis en forme: Police :(Pardéfaut) A rial

Mis en forme: Police :(Pardéfaut) A rial

Mis en forme: Police :(Pardéfaut) A rial

Mis en forme: Police :(Pardéfaut) A rial

Mis en forme: Police :Gras

Mis en forme: Police :Gras

Tableau : Secteur Economie Economie locale

Problème :

Recherche scientifique et innovation	11 700 000	0,10%
Transports	55 200 000	0,47%
Administration territoriale, décentralisation et maintien de l'ordre	27 000 000	0,23%
Economie locale	????????????????	????????????????
COÛTS ESTIMATIFS DU PCD	11 729 178 000	100,00%

Il apparaît une forte dominance de certains secteurs tels que l'éducation de base, les enseignements secondaires, les travaux publics, la santé et le commerce dans le PCD comme le montre la figure ci-dessous :

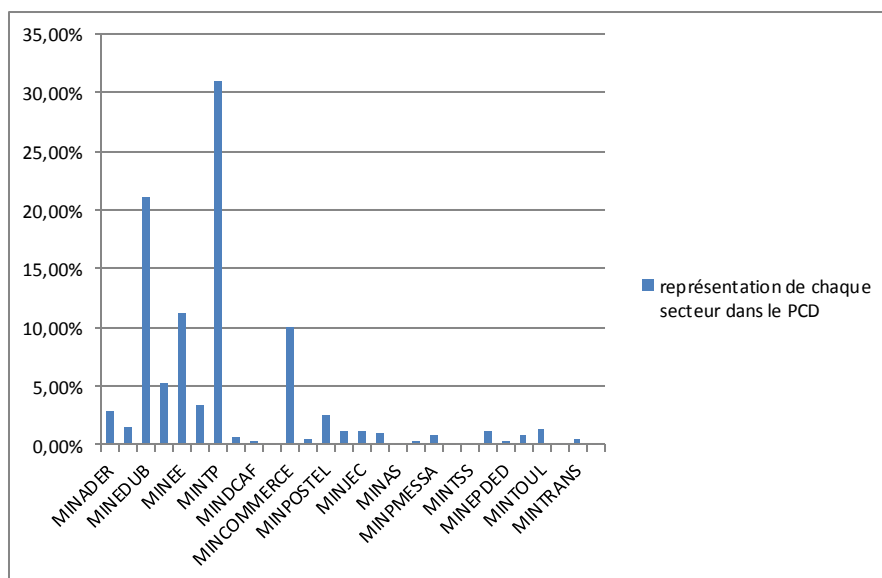


Figure 4 : Représentation des secteurs dans le PCD

- Mis en forme : Police :11 pt
- Mis en forme : Police :(Par défaut) Arial
- Mis en forme : Interligne : 1,5 ligne
- Mis en forme : Police :(Par défaut) Arial, 11 pt
- Mis en forme : Police :(Par défaut) Arial, 11 pt
- Mis en forme : Interligne : 1,5 ligne
- Mis en forme : Police :11 pt
- Mis en forme : Police :(Par défaut) Arial
- Mis en forme : Interligne : 1,5 ligne
- Mis en forme : Police :11 pt
- Mis en forme : Police :(Par défaut) Arial
- Mis en forme : Police :(Par défaut) Arial, 11 pt
- Mis en forme : Police :11 pt
- Mis en forme : Gauche
- Mis en forme : Police :(Par défaut) Arial, 11 pt, Surlignage
- Mis en forme : Police :(Par défaut) Arial, Surlignage
- Mis en forme : Police :(Par défaut) Arial, 11 pt, Surlignage
- Mis en forme : Police :11 pt
- Mis en forme : Interligne : 1,5 ligne
- Mis en forme : Retrait : Première ligne : 0 cm

5.4. Esquisse du Plan d'Utilisation et de Gestion des Terres de l'espace communal:

Le tableau suivant présente la matrice diagnostic des ressources naturelles assorti d'une esquisse de PUGDT de l'espace communal.

Tableau 9 : Esquisse du Plan d'utilisation et de gestion des terres

Ressources	Localisation	Potentiel	Utilisateurs/ utilisations	Contrôle	Mode de gestion	Tendances	Problèmes /contraintes	Actions à entreprendre
Massif forestier	Espace communal	Non estimé	Populations villageoises	Aucun	Incontrôlé	Création de plantations de vivrières et de cacao	<ul style="list-style-type: none"> Déforestation Agriculture Itinérante sur brûlis 	<ul style="list-style-type: none"> Inventory forestière du massif Délimitation des zones champêtres
UFA	UFA	plusieurs essences forestières ligneuses	Exploitants forestiers	MINFOF	Contrat avec le gouvernement	<ul style="list-style-type: none"> Déforestation 	<ul style="list-style-type: none"> Procédures d'accès à la RFA non maîtrisées par les communautés riveraines La déforestation Non reboisement 	<ul style="list-style-type: none"> Création des pépinières d'arbres dans tous les villages Reboisement des forêts exploitées Boisement de 5000 plants d'arbres par an
Marécages	Tous les villages	<ul style="list-style-type: none"> Agriculture Pisciculture 	Non exploité	Pas de contrôle	Non exploité	Envasement	<ul style="list-style-type: none"> Enclavement des sites marécageux 	<ul style="list-style-type: none"> Vulgarisation du potentiel des marécages concernant l'agriculture et la pisciculture Désenclavement des zones de marécage
Parcelles agricoles	Tous les villages	Plusieurs variétés de cultures de rente et vivrières	Populations locales	Pas de contrôle	Mixte : traditionnel et semi-moderne	Baisse de rendement	<ul style="list-style-type: none"> Faible productivité agricole Accès difficiles aux intrants agricoles Manque d'encadrement des producteurs Faible organisation des producteurs Enclavement des zones de production 	<ul style="list-style-type: none"> Construction de 4 postes agricoles et affectation du personnel d'encadrement Création d'un poste agricole à ATA'ANTEM Mise en place des coopératives agricoles Appuis des producteurs en intrants Aménagement des pistes rurales Création de plantation communautaire et communale
Cours d'eau	Tous les villages	Pêche, irrigation des parcelles agricoles	Populations locales	Pas de contrôle	Libre d'accès	Rétrécissement du lit des cours d'eau		
Zone d'habitation	Toute la Commune	Disponibilité de l'espace	Population communale		Droit coutumier et foncier	Anarchisme des constructions	<ul style="list-style-type: none"> Occupation anarchique de l'espace Insalubrité Inexistence de titre foncier 	<ul style="list-style-type: none"> Actualisation et application du PSU Collecte et ramassage des ordures Sensibilisation des populations sur la propriété foncière Vulgarisation de la loi foncière et domaniale

Mis en forme: Police :(Pardéfaut)Arial,12 pt

Code de champ modifié

Mis en forme: Police :(Pardéfaut)Arial

Mis en forme: Centré

Tableau mis en forme

Mis en forme: Police :(Pardéfaut)Arial

Mis en forme: Police :(Pardéfaut)Arial

Mis en forme: Police :(Pardéfaut)Arial

Mis en forme: Police :(Pardéfaut)Arial,NonGras

Mis en forme: Police :(Pardéfaut)Arial

Mis en forme: Police :(Pardéfaut)Arial

Mis en forme: Police :(Pardéfaut)Arial

Mis en forme: Police :(Pardéfaut)Arial

Ressources	Localisation	Potentiel	Utilisateurs/ utilisations	Contrôle	Mode de gestion	Tendances	Problèmes /contraintes	Actions à entreprendre
								<ul style="list-style-type: none"> ↳ Immatriculation du patrimoine communal
Espace commerciale	<ul style="list-style-type: none"> ↳ Meyo-Bibouleu ↳ Menguikom ↳ Olamze centre 	Potentiel économique considérable	Populations et commerçants	Commune	Défini par la Commune		<ul style="list-style-type: none"> ↳ Enclavement des marchés ↳ Insuffisance des infrastructures commerciales de qualité 	<ul style="list-style-type: none"> ↳ Réhabilitation des axes routiers menant vers les marchés ↳ Extension du complexe commercial d'Olamze ↳ Construction d'un complexe commercial à Menguikom ↳ Construction d'un marché frontalier à Menguikom

Mis en forme: Police : (Par défaut) Arial

Mis en forme: Centré

Tableau mis en forme

Mis en forme: Police : (Par défaut) Arial

5.5. Développement de l'économie locale

Mis en forme: Police : 12pt, Gras

Mis en forme : Largeur : 21 cm, Hauteur : 29,7 cm

VI. PROGRAMMATION

6.1. Cadre de dépenses à moyen terme (CDMT)

Le tableau ci-dessous présente de manière sur ceinte les projets et leurs programmation dans le cadre du Cadre de Dépense à Moyen Terme qui est une programmation triennale :

Tableau 104 : Cadre de dépenses à moyen terme

Projets	Source de financement	Montants	Quote-part de la commune	Localisation
Construction de marché (phase 2)	FEICOM/CAPIC	197 606 922		Menguikom
Construction du marché frontalier de Menguikom	BIP	975 000 000		Menguikom
Cacaoyère Communale (5 HA)	PNDP/commune	10 000 000	1 000 000	Engolozok/Meka'a-Minkoumou-Meho'ossi
Cacaoyère Communale	FEICOM/CAPIC	30 000 000	4 275 514	Engolozok/Meka'a-Minkoumou-Meho'ossi
Cacaoyère Communale (5 HA)	PNDP/commune	10 000 000		Engolozok/Meka'a-Minkoumou-Meho'ossi
Extension de la cacaoyère Communale (5ha)	PNDP	10000000		Engolozok
Réalisation d'un forage Mekomengona II	BIP	8 000 000		Mekomengona II
Construction du poste agricole à Olang Amvila	PNDP	35 000 000	5 000 000	Olang Amvila
Construction d'un complexe de 04 étangs piscicoles de 400 m ² chacun	PNDP	10000000		Meho'ossi I
Construction de 10 forages	FEICOM	80 000 000	4 000 000	Mekomengona II, Olang Mfoumou, Mindjo Koumou, Meho'ossi I, Meho'ossi II, Mevo Carrefour, Mbang, Meka'a Minkoumou, Mevo Nholavat, Mindjo Koumou
Construction de 02 forages	DGD/I	17 000 000		Engolozok Yos II
Construction de 10 forages	PIP	80 000 000		Engolozok(3), Meka'a Minkoumou(2), Olanze Centre (1), Olang Lee (1), Olang Mfoumou(1), Menguikom (1), Mekomengona Antenne (1)
Réalisation d'une adduction d'eau potable dans l'espace urbain	BADEA/OFID (QPEP)	700 000 000		Olanze centre
Eclairage public par panneaux solaires	FEICOM	50 000 000		Olanze centre
Construction de 06 forages	FEICOM	51 000 000	2 500 000	Bindom, Mbedoumoussi, Meho'ossi I (02), Meho'ossi 2 (01), Mevo carrefour

Mis en forme : Normal, Sans numérotation ni puces

Mis en forme : Retrait : Gauche : 0,63 cm, Sans numérotation ni puces

Commenté [e41]: En 6.1.

Mis en forme : Légende, Niveau 1, Retrait : Gauche : 0,63 cm, Interligne : Multiple 1,15 li, Sans numérotation ni puces, Paragraphes solidaires

Code de champ modifié

Mis en forme : Couleur de police : Automatique

Projets	Source de financement	Montants	Quote-part de la commune	Localisation	Année de réalisation		
					2015	2016	2017
Réalisation de 05 forages	BIP	42 500 000		Bekue, Meko'ossi 2, M'indjo Koumou, Obang, Olang centra	!	!	!
Création d'une Radio communale	PNDP/Commune	40 000 000	10 000 000	Olamze	!	!	!
Equipement Equipement du de maternité HD Olamze	BIP 2015	15 000 000		Olamze	!	!	!
Construction du CSI Bivi	BIP	50 000 000		Bivi	!	!	!
Equipement Equipement du bloc d'accouchement Bivi	BIP	8 000 000		Bivi	!	!	!
Réhabilitation des toilettes HD Olamze	BIP	4 900 000		Olamze	!	!	!
Equipement Equipement CSI Akak	DGD/!	10 000 000		AKAK (Meyo Wo'o)	!	!	!
Réhabilitation des toilettes SSD Olamze	BIP	4 900 000		Olamze	!	!	!
Construction d'un bloc latrine au CSI de BIVI	BIP	3 500 000		Bivi	!	!	!
Equipement d'un bloc d'accouchement au CSI	BIP	16 000 000		Meyo Wo'o, Meyo Bibulu	!	!	!
Réalisation de 02 forages	BIP	17 000 000		HD Olamze, CSI Mekomengoua	!	!	!
Elaboration Elaboration d'un fichier des artisans de Toute la Commune	BIP	1 000 000		Olamze	!	!	!
Réhabilitation de route rurale Ngoazik-Engolozok-Meko'ossi-Olamze	BIP	70 000 000		Ngoazik-Engolozok-Meko'ossi-Olamze	!	!	!
Route pour marchémarcher frontalier	PNDP/commune	40 000 000		Meko'ossi - Menguikom (6 Km) Bivi - Meyo Bibulu (7 km) Meko'ossi - Ndo'o (7 km) Yela - Menguikom (1,5 Km)	!	!	!
Entretien du réseau routier communal de Toute la Commune	BIP	27 778 000		Olamze - Yela (1,4Km) Olamze - Mbang (11,8Km) Olamze - Bivi - Akoumesedje (5,5Km)	!	!	!
Entretien du réseau routier communal de Toute la Commune	BIP	30 000 000		Bivi - Mbe Eto (3 Km) Meyo Carrefour - Toloss (4 Km)	!	!	!
Ouverture de la route	BIP	70 000 000		Mela'a Minkoumou - Otoum (8 Km)	!	!	!
Ouverture de la route	BIP	40 000 000		Otoum - Ma'an (15 Km)	!	!	!
Entretien du réseau routier communal	BIP	30 000 000		Olamze-Mbedoumoussi (2 km) Meko'ossi 1-Menguikom (6km) Obang-Meyo Bibulu (12 km)	!	!	!
Ouverture de la route	BIP	32 850 000		Engolozok-Bekue (17 km)	!	!	!
Construction d'un bloc de deux salles de classe EP Bivi	BIP	21 000 000		Bivi	!	!	!
Construction d'un bloc de deux salles de classe EP Meko'ossi I	BIP	21 000 000		Meko'ossi I	!	!	!
Construction d'un bloc latrine EP Bivi	BIP	3 500 000		Bivi	!	!	!
Equipement Equipement en table-bancs EP Bivi	BIP	1 800 000		Bivi	!	!	!
Equipement Equipement en table-bancs EP Meko'ossi I	BIP	1 800 000		Meko'ossi I	!	!	!

Mis en forme : Français (France)

Mis en forme : Français (France)

Mis en forme : Français (France)

Projets	Source de financement	Montants	Quote-part de la commune	Localisation	Année de réalisation		
					2015	2016	2017
Equipement Equipement en bureau de maître EP Biyi	BIP	250 000		Biyi	!	!	!
Equipement Equipement en bureau de maître EP Meko'ossi I	BIP	250 000		Meko'ossi I	!	!	!
Construction d'un bloc de deux salles de classe EP Ata'a Ntem	BIP	21 000 000		Ata'a Ntem	!	!	!
Equipement Equipement en table-bancs EP Ata'a Ntem	BIP	1 800 000		Ata'a Ntem	!	!	!
Equipement Equipement en bureau de maître EP Ata'a Ntem	BIP	250 000		Ata'a Ntem	!	!	!
Construction d'un bloc de deux salles de classe EP Evinantoum	BIP	21 000 000		Evinantoum	!	!	!
Equipement Equipement en table-bancs EP Evinantoum	BIP	1 800 000		Evinantoum	!	!	!
Equipement Equipement en bureau de maître EP Evinantoum	BIP	250 000		Evinantoum	!	!	!
Construction d'un bloc maternel équipé à Mevo Carrefour	BIP	25 000 000		Mevo Carrefour	!	!	!
Construction d'un bloc de deux salles avec bureau du Directeur à l'EP de Mindjo Nkoumou	BIP	25 000 000		Mindjo Nkoumou	!	!	!
Equipement Equipement en table-bancs EP Mindjo Nkoumou	BIP	1 800 000		Mindjo Nkoumou	!	!	!
Equipement Equipement en bureau de maître EP BIYI Mindjo Nkoumou	BIP	250 000		Mindjo Nkoumou	!	!	!
Construction d'un bloc maternel équipé à Olang Centre	BIP	25 000 000		Olang Centre	!	!	!
Dotation en table bancs des écoles publiques (02)	BIP	3 600 000		Yos II, Mbe Eto	!	!	!
Construction de 03 blocs maternels équipés	BIP	75 000 000		Yos II, Meko'ossi II, Mevo Wo'o	!	!	!
Construction de deux blocs de deux salles de classe dans les EP	BIP	42 000 000		Mbe Eto, Yos II	!	!	!
Equipement Equipement en bureau de maître (02)	BIP	500 000		Mbe Eto, Yos II	!	!	!
Construction d'un bloc de deux salles de classe au CES de Mekomengona I	BIP	21 000 000		Mekomengona I	!	!	!
Equipement Equipement en table-bancs CES de Mekomengona I	BIP	1 800 000		Mekomengona I	!	!	!
Equipement Equipement en bureau de professeur au CES de Mekomengona I	BIP	250 000		Mekomengona I	!	!	!
Construction d'un bloc de deux salles de classe au CES de Mevo Bibulu	BIP	21 000 000		Mevo Bibulu	!	!	!
Equipement Equipement en table-bancs CES de Mevo Bibulu	BIP	1 800 000		Mevo Bibulu	!	!	!

6.2. Cadre sommaire de gestion environnementale du CDMT de Dépenses à Moyen Terme (CDMT)

Au-delà de l'amélioration des conditions de vie des populations, les projets et activités planifiés dans le CDMT sont susceptibles de provoquer des impacts socio-économiques et environnementaux négatifs. Il est donc important d'analyser et de prendre en compte ces effets non souhaitables afin de mieux les maîtriser/atténuer et d'optimiser les impacts positifs. Le cadre sommaire de gestion environnementale du programme d'investissement triennal ou CDMT de la Commune d'Olamze, comprend :

- Les principaux impacts socio-environnementaux potentiels ;
- Les mesures d'optimisation ou d'atténuation envisageables ;
- Le Plan Sommaire de Gestion de l'Environnement.

6.2.1. Principaux impacts socio-environnementaux potentiels et mesures d'optimisation ou d'atténuation envisageables

Le tableau ci-après récapitule les impacts sociaux et environnementaux des projets planifiés dans le CDMT ainsi que les mesures d'optimisation des effets positifs et d'atténuation des effets négatifs.

Tableau 12 : Impacts socio-environnementaux potentiels et mesures d'optimisation et d'atténuation des projets à mettre en œuvre dans le CDMT

Mis en forme: Police : (Par défaut) Arial, 12 pt

Mis en forme: Police : 12pt

Mis en forme: Retrait : Première ligne : 0 cm

Code de champ modifié

Type de microprojets contenus dans le CDMT	Impacts socio-environnementaux positifs possibles	Impacts environnementaux négatifs possibles (risques environnementaux)	Mesures environnementales d'optimisation	Mesures environnementales d'atténuation
Microprojets de construction - Construction du marché de Menguikom phase 2 - Construction du marché frontalier de Menguikom - Construction du poste agricole d'Olang Amvila - Construction du CSI de Biyi - Construction d'un bloc latrine - Réhabilitation des toilettes - Construction de 09 blocs de deux salles de classe - Construction de 05 blocs maternels	- Création des emplois - Amélioration des revenus dans la zone du projet - Réduction du taux d'exode rural - Amélioration de l'accès aux services sociaux de base - Amélioration des conditions des études des élèves ; - Facilitation de l'accès	- Litige foncier - Abandon des activités agricoles - Production abondante des déchets - Envahissement par les peuples halogènes - Risque de marginalisation des populations vulnérables - Érosion due à l'exploitation des zones d'emprunts/ carrières de	- Privilégier le recrutement des locaux dans la main d'œuvre à mobiliser - Sensibiliser les populations sur les techniques de mobilisation des fonds pour le financement des projets communautaires - Sensibiliser les populations sur la maîtrise d'ouvrages - Mettre en place les	- Faire en sorte que les infrastructures profitent à toutes les couches sociales. - Remettre en état les zones d'emprunt, en respectant les pentes du terrain naturel - Reboiser les zones affectées ; - Engazonner les zones affectées - Arroser les endroits des travaux avec de l'eau provenant des cours d'eau permanent - Reboiser les alentours de l'ouvrage

<u>Type de microprojets contenus dans le CDMT</u>	<u>Impacts socio-environnementaux positifs possibles</u>	<u>Impacts environnementaux négatifs possibles (risques environnementaux)</u>	<u>Mesures environnementales d'optimisation</u>	<u>Mesures environnementales d'atténuation</u>
<ul style="list-style-type: none"> - Construction d'un complexe multisports - Construction d'une cité municipale en matériaux locaux - Construction d'un complexe hôtelier comprenant une auberge, un restaurant, un snack-bar cabaret - Construction d'un CMPJ - Construction d'un télécentre communautaire 	<ul style="list-style-type: none"> aux soins de santé : - Développement des activités socio-économiques ; - Amélioration des conditions d'étude des élèves ; - Facilitation de la formation professionnelle ; - Facilitation de l'insertion socioprofessionnelle - Arrimage de la population aux NTIC 	<ul style="list-style-type: none"> graviers ou de sable, et/ou à l'excavation du site du projet - Pollution de l'air par les poussières dues au transport des matériaux et circulation des engins - Perte des espèces ligneuses liée au déchargement du site 	<ul style="list-style-type: none"> comités de vigilance 	
<p><u>Micro-projets</u> <u>Microprojets d'électrification :</u></p> <ul style="list-style-type: none"> - Eclairage public de la ville par les panneaux solaires 	<ul style="list-style-type: none"> - Amélioration du cadre et des conditions de vie - Réduction des risques d'agression - Embellissement de la ville - Réduction de la consommation d'énergie thermique - Réduction d'émissions de gaz à effet de serre - Réduction de l'exode rural 	<ul style="list-style-type: none"> - Incivisme des populations 	<ul style="list-style-type: none"> - Sensibiliser les populations sur l'importance de la pérennisation des infrastructures - Privilégier le recrutement des locaux dans la main d'œuvre à mobiliser - Extension de ce mode d'éclairage aux ménages 	<ul style="list-style-type: none"> - Respecter les normes techniques de construction ou installation des infrastructures - Sensibiliser et impliquer les populations lors du remplissage du formulaire d'examen environnemental

<u>Type de microprojets contenus dans le CDMT</u>	<u>Impacts socio-environnementaux positifs possibles</u>	<u>Impacts environnementaux négatifs possibles (risques environnementaux)</u>	<u>Mesures environnementales d'optimisation</u>	<u>Mesures environnementales d'atténuation</u>
<p>Microprojets hydrauliques :</p> <ul style="list-style-type: none"> - Réalisation d'une adduction d'eau dans l'espace urbain - Réalisation de 34 forages dans la Commune 	<ul style="list-style-type: none"> - Facilitation de l'accès à l'eau potable aux populations de la Commune ; - Réduction du taux d'infection de maladies d'origine hydrique ; - Augmentation du taux de scolarisation - Contribution à l'augmentation de l'économie locale 	<ul style="list-style-type: none"> - Risque d'érosion des sols ; - Risque de déstabilisation de l'écorce terrestre - Conflits fonciers 	<ul style="list-style-type: none"> - Sensibilisation des populations sur l'importance de l'eau potable ; - Mise en place des comités de gestion des points d'eau potable ; - Sensibilisation des populations sur les techniques de potabilisation de l'eau à domicile 	<ul style="list-style-type: none"> - Bon choix du site ; - Engazonnement des pentes ; - Réimplantation des arbres ; - Remise en état des zones d'emprunt ;
<p>Projets routiers :</p> <ul style="list-style-type: none"> ➤ Réhabilitation de route rurale Ngoazik-Engolozok-Meko'ossi-Olamze ➤ Route pour marché frontalier Meko'ossi – Menguikom ➤ Entretien du réseau routier communal toute la Commune ➤ Ouverture de la route (Meka'a Minkoumou - Otoum (8 Km), Otoum - Ma'an (15 Km), Engolozok-Bekue (17 km)) ➤ Bitumage de l'axe routier Ngoazik-Olamze 	<ul style="list-style-type: none"> - Facilitation de la circulation des biens et des personnes, - Réduction du taux de transport clandestin - Désenclavement de la Commune, - Amélioration des conditions de vie des populations - Réduction du taux de mortalité - Développement de l'économie locale - Réduction de l'exode rurale - Réduction des accidents de la circulation 	<ul style="list-style-type: none"> - Contamination du sol et du sous-sol ; de la nappe phréatique par les huiles de vidange ; - Déboisement ; - Risque d'embourbement - Perturbation des écosystèmes aquatiques - Désappropriation des terres - Déguerpissement des populations 	<ul style="list-style-type: none"> - Sensibilisation du public sur l'importance des pistes de collecte - Mise en place des comités de gestion de routes - Implantation des barrières de pluie - Formation des transporteurs et octroi des permis de conduire 	<ul style="list-style-type: none"> - Sensibilisation des entreprises sur les mesures pour prévenir la pollution par les huiles de vidange et de moteur - Action de reboisement des zones d'emprunt - Assainissement et lutte contre l'occupation illégale du domaine publique ; - Dédommagement des populations désappropriées - Réalisation du boisement sur les axes routiers - Mise en place des mécanismes de protection de l'environnement

<u>Type de microprojets contenus dans le CDMT</u>	<u>Impacts socio-environnementaux positifs possibles</u>	<u>Impacts environnementaux négatifs possibles (risques environnementaux)</u>	<u>Mesures environnementales d'optimisation</u>	<u>Mesures environnementales d'atténuation</u>
<p>Micro-projets Microprojets d'élevages :</p> <ul style="list-style-type: none"> - Construction d'un complexe de 04 étangs piscicoles de 400 m² chacun 	<ul style="list-style-type: none"> - Création des emplois - Amélioration des revenus dans la zone du projet - Réduction du taux d'exode rural - Lutte braconnage - Améliorer l'alimentation et partant la santé des populations 	<ul style="list-style-type: none"> - Pollution des cours d'eau - Perturbation des débits des cours d'eau utilisés pour les étangs - Conflits fonciers 	<ul style="list-style-type: none"> - Organiser les producteurs en coopératives structurées et viables - Assurer les formations et l'encadrement des groupes des producteurs - Choix judicieux et consensuel du site 	<ul style="list-style-type: none"> - Bon dimensionnement, implantation et construction - Promotion de l'agriculture intégrée (compostage, utilisation des résidus agricoles pour l'alimentation des animaux)
<p>Microprojets d'agriculture :</p> <ul style="list-style-type: none"> - Création d'une cacaoyère communale - construction du poste agricole à Olamg Amvila 	<ul style="list-style-type: none"> - Création des emplois - Amélioration des revenus dans la zone du projet - Promotion de l'auto-emploi - Augmentation des recettes propres de la Commune - Autonomisation de la Commune - Formation et encadrement des agriculteurs - Augmentation de la production agricole 	<ul style="list-style-type: none"> - Destruction du couvert forestier pour le dégagement des parcelles - Pollution des eaux par des produits phytosanitaires 	<ul style="list-style-type: none"> - Adoption de l'agroforesterie - Privilégier le recrutement des locaux dans la main d'œuvre à mobiliser. - Mettre sur pied un système de commercialisation - Organiser les producteurs en coopératives structurées et viables - Privilégier l'utilisation des engrais verts 	<ul style="list-style-type: none"> - Privilégier les techniques agricoles respectueuses de l'environnement : agroforesterie. - Limiter l'utilisation des pesticides

<u>Type de microprojets contenus dans le CDMT</u>	<u>Impacts socio-environnementaux positifs possibles</u>	<u>Impacts environnementaux négatifs possibles (risques environnementaux)</u>	<u>Mesures environnementales d'optimisation</u>	<u>Mesures environnementales d'atténuation</u>
<u>Microprojets de tourisme : construction d'un complexe hôtelier comprenant une auberge, un restaurant, un snack-bar cabaret</u>	<ul style="list-style-type: none"> - <u>Embellissement de la ville</u> - <u>Développement du tourisme</u> - <u>Création d'emploi</u> - <u>Développement économique de la localité</u> 	<ul style="list-style-type: none"> - <u>Perturbation de l'équilibre écologique</u> - <u>Dépravation des mœurs</u> 		
<u>Microprojets de communication</u> <u>Création d'une radio communale communautaire</u>	<ul style="list-style-type: none"> - <u>Développement du secteur de la communication dans la localité</u> - <u>Accès aux informations dans la commune</u> - <u>Développement sociale de la commune</u> 	<ul style="list-style-type: none"> - <u>Aliénation culturelle</u> 		

6.2.2.. Plan sommaire de gestion environnementale

Le plan sommaire de gestion de l'environnement dans le cadre de l'exécution du PCD est présenté dans le tableau ci-après.

Tableau 13 : Plan sommaire de gestion environnementale

Mesures environnementales	Tâches	Acteurs de mise en œuvre	Périodes			Acteurs de suivi	Observations
			2015	2016	2017		
Réaliser les études d'impacts environnementaux avant l'exécution de tout micro projet communal	<ul style="list-style-type: none"> - Préparer les TDR ; - faire approuver les TDR ; - recruter les consultants ; - réaliser les études proprement dites 	<ul style="list-style-type: none"> - Mairie (Maître d'ouvrage) - Consultant (Maître d'œuvre) 				<ul style="list-style-type: none"> - DDMINEPDED - PNDP - ACD - Conseil municipal 	Ces études doivent être conformes à l'arrêté N° 0070/MINEP du 22 avril 2005 fixant les opérations dont la nécessite une EIE
Utilisation systématique du formulaire d'examen socio environnemental lors du montage de tous les microprojets au niveau de la Commune	<ul style="list-style-type: none"> - Remplissage du formulaire par les bénéficiaires ; - Identification des impacts socio-environnementaux possible ; - Mesures d'atténuation/ optimisation à envisager 	<ul style="list-style-type: none"> - Bénéficiaires des projets ; - Sectoriels ; - Consultants 				<ul style="list-style-type: none"> - DDMINEPDED - PNDP - ACD - Conseil municipal 	Chaque formulaire est annexé au dossier projet
Suivi du plan de gestion environnementale et sociale des projets retenus	<ul style="list-style-type: none"> - extraction des mesures environnementales des projets ; - élaboration d'un plan de suivi des mesures 	<ul style="list-style-type: none"> - ACD - Comité de suivi du PCD 				<ul style="list-style-type: none"> - DDMINEPDED - PNDP - ACD 	Elaborer un mécanisme de suivi du plan de gestion environnementale
Intégration systématique des rampes d'accès pour handicapés, points d'eau, latrines, dispositifs de traitement des déchets dans les projets de construction		<ul style="list-style-type: none"> - Consultants, - Conseil municipal, - Chef SAS 				<ul style="list-style-type: none"> - DDMINEPDED - PNDP - ACD - MINAS 	Les coûts y afférents doivent être intégrés dans les coûts de la conception du microprojet
Activation et formation des comités locaux de gestion des infrastructures aux questions et cadre de gestion environnementale et sociale du PNDP	Former les comités sur la maintenance des ouvrages	<ul style="list-style-type: none"> - Commune - ACD - Prestataire - Comité de suivi 				<ul style="list-style-type: none"> - DDMINEPDED - PNDP - Conseil municipal 	

Code de champ modifié

Mis en forme: Français(France)

Mis en forme: Français(France)

Le tableau ci-dessous présente de manière succincte les projets et leur programmation dans le cadre du Cadre de Dépense à Moyen Terme qui est une programmation triennale :

Tableau 1444 : Cadre de dépenses à moyen terme

Secteurs EGTEURS	Projets ROJETS	Source de financement	Montants (MONTANTS)	Quo le te part de la commune	Localisation	Année de réalisation		
						2015	2016	2017
COMMERCE	Construction de marché (phase 2)	FEICOM/CA PIC	197 606 922		Menguikom ANGUIKOM			
	Construction du marché frontalier de Menguikom	BIP	975 000 000		Menguikom			
AGRICULTURE	Cacaoyère Communale (5 HA)	PNDP/commune	10 000 000	1 000 000	Engolozok-Meka a-Minkoumou-Meko'ossi			
	Cacaoyère Communale	FEICOM/CA PIC	30 000 000	4 275 514	Engolozok-Meka a-Minkoumou-Meko'ossi			
	Cacaoyère Communale (5 HA)	PNDP/commune	10 000 000		Engolozok-Meka a-Minkoumou-Meko'ossi			
	Extension de la cacaoyère Communale (5ha)	PNDP	10000000		Engolozok			
	Réalisation d'un forage Mekomengona II	BIP	8 000 000		Mekomengona II			
	construction du poste agricole à Olang Arvila	PNDP	35 000 000	5 000 000	Olang Arvila			
MINEPIA	Construction d'un complexe de 04 étangs piscicoles de 400 m² chacun	PNDP	10000000		Meko'ossi I			
EAU	Construction de 10 forages	FEICOM	80 000 000	4 000 000	Mekomengona II, Olang Mfoumou, Mindjo Koumou, Meko'ossi I, Meko'ossi II, Meko'ossi I, Meko'ossi II, Meko'ossi I, Carrefour, Mbang, Meka'a Minkoumou, Moyo Nkolayat, Mindjo Koumou			
	Construction de 02 forages	DGD/I	17 000 000		Engolozok Yos II			

Mis en forme ...

Commenté [e47]: En 6.1.

Mis en forme ...

Mis en forme ...

Mis en forme ...

Mis en forme ...

Mis en forme ...

Mis en forme ...

Tableau mis en forme ...

Mis en forme ...

Mis en forme ...

Mis en forme ...

Mis en forme ...

Mis en forme ...

Mis en forme ...

Mis en forme ...

Mis en forme ...

Mis en forme ...

Mis en forme ...

Mis en forme ...

Mis en forme ...

Mis en forme ...

Mis en forme ...

Mis en forme ...

Mis en forme ...

Mis en forme ...

Mis en forme ...

Mis en forme ...

Mis en forme ...

Mis en forme ...

Mis en forme ...

Mis en forme ...

Mis en forme ...

Mis en forme ...

Mis en forme ...

Mis en forme ...

Secteurs	Projets	Source de financement	Montants	Quote-part de la commune	Localisation	Année de réalisation		
						2015	2016	2017
	Construction de 10 forages	PIP	80 000 000		Engobzok (3), Meka'a Minkoumou (2), Olamze Centre (1), Olamze Lae (1), Olamze Mfoumou (1), Menguiokom (1), Mekomengona Antenne (1)			
	Réalisation d'une adduction d'eau potable dans l'espace urbain	BADEA/OFID (OPEP)	700 000 000		Olamze centre			
	Eclairage public par panneaux solaires	FEICOM	50 000 000		Olamze centre			
	Construction de 06 forages	FEICOM	51 000 000	2 500 000	Bindom, Mbedoumoussi, Meko'ossi (02), Meko'ossi 2 (01), Meyo carrefour			
	Réalisation de 05 forages	BIP	42 500 000		Bekue, Meko'ossi 2, Mindjo Koumou, Obang, Olamze centre			
COMMUNICATION	Création d'une Radio communale	PNDP/Commune	40 000 000	10 000 000	Olamze			
SANTÉ	Equippement du service de maternité HD Olamze	BIP 2015	15 000 000		Olamze			
	Construction du CSI Biyi	BIP	50 000 000		Bi yi			
	Equippement du bloc d'accouchement Biyi	BIP	8 000 000		Bi yi			
	Réhabilitation des toilettes HD Olamze	BIP	4 900 000		Olamze			
	Equippement CSI Akak	DGD/	10 000 000		AKAK (Meyo wo)			
	Réhabilitation des toilettes SSD Olamze	BIP	4 900 000		Olamze			
	construction d'un bloc latrine au CSI de Biyi	BIP	3 500 000		Bi yi			
	équipement d'un bloc d'accouchement au CSI	BIP	16 000 000		Meyo wo, Meyo Bibulu			

- Mis en forme
- Mis en forme
- Mis en forme
- Tableau mis en forme
- Mis en forme
- Mis en forme
- Mis en forme
- Mis en forme
- Mis en forme
- Mis en forme
- Mis en forme
- Mis en forme
- Mis en forme
- Mis en forme
- Mis en forme
- Mis en forme
- Mis en forme
- Mis en forme
- Mis en forme
- Mis en forme
- Mis en forme
- Mis en forme
- Mis en forme
- Mis en forme
- Mis en forme
- Mis en forme
- Mis en forme
- Mis en forme
- Mis en forme
- Mis en forme
- Mis en forme
- Mis en forme
- Mis en forme
- Mis en forme
- Mis en forme
- Mis en forme

Secteurs	Projets	Source de financement	Montants	Quote-part de la commune	Localisation	Année de réalisation			
						2015	2016	2017	
	réalisation de 02 forages	BIP	17 000 000		HD Olamze, CSI, Makomengona				Mis en forme
MINPMESSA	Elaboration d'un fichier des artisans de Toute la Commune	BIP	1 000 000		Olamze				Mis en forme
	Réhabilitation de route rurale Ngoazik, Engolozok, Meko'ossi, Olamze	BIP	70 000 000		Ngoazik, Engolozok, Meko'ossi, Olamze				Mis en forme
	Route pour marché frontalier	PNDP/commune	40 000 000		Meko'ossi - Menguikom (6 Km), Biyi - Meyo Bibulu (7 km), Meko'ossi - Ndo'o (7 km), Yela - Menguikom (1,5 Km)				Mis en forme
MINTP	Entretien du réseau routier communal de Toute la Commune	BIP	27 778 000		Olamze - Yela (1,4Km), Olamze - Mbang (11,8Km), Olamze - Biyi - Akoumesedje (5,5Km)				Mis en forme
	Entretien du réseau routier communal de Toute la Commune	BIP	30 000 000		Biyi - Mbe Eto (3 Km), Meyo Carrefour - Tolossi (4 Km)				Mis en forme
	Ouverture de la route	BIP	70 000 000		Meka'a Minkoumou - Otoum (8 Km)				Mis en forme
	Ouverture de la route	BIP	40 000 000		Otoum - Ma'an (15 Km)				Mis en forme
	Entretien du réseau routier communal	BIP	30000000		Olamze-Mbedoumoussi (2 km), Meko'ossi 1-Menguikom (6km), Obang-Meyo (12 km)				Mis en forme
	Ouverture de la route	BIP	32 850 000		Engolozok-Bekue (17 km)				Mis en forme
Education de base	Construction d'un bloc de deux salles de classe EP Biyi	BIP	21 000 000		Biyi				Mis en forme

Secteurs	PROJETS	Source de financement	Montants	Quote-part de la commune	Localisation	Année de réalisation		
						2015	2016	2017
MINIDUH	Construction d'une cité municipale en matériaux locaux	FECOM	100 000 000	25 000 000	Olamze			
TOURISME ET LOISIRS	Construction d'un complexe hôtelier comprenant une auberge, un restaurant, un snack-bar cabaret	DGD/I	120 000 000	12000000	Olamze centre			
MINJEC	Construction et équipement du CMPJ d'Olamze	BIP	75 000 000		Olamze			
Postes et télécommunications	Construction et équipement d'un télé centre communautaire	BIP	35 000 000		Olamze			
	Total		3 511 984 922	63 775 514				

- Mis en forme: Surlignage
- Mis en forme: Police :(Pardéfait)Arial,Surlignage
- Mis en forme: Surlignage
- Mis en forme: Police :(Pardéfait)Arial,Surlignage
- Mis en forme: Police :(Pardéfait)Arial,Surlignage
- Mis en forme: Surlignage
- Tableau mis en forme
- Mis en forme: Surlignage
- Mis en forme: Police :(Pardéfait)Arial,Surlignage
- Mis en forme: Surlignage
- Mis en forme: Police :(Pardéfait)Arial,Surlignage
- Mis en forme: Surlignage
- Mis en forme: Police :(Pardéfait)Arial,Surlignage
- Mis en forme: Police :(Pardéfait)Arial,Surlignage
- Mis en forme: Centré
- Mis en forme: Police :(Pardéfait)Arial,Surlignage
- Mis en forme: Police :(Pardéfait)Arial,Surlignage
- Mis en forme: Centré
- Mis en forme: Police :(Pardéfait)Arial,Surlignage
- Mis en forme: Police :(Pardéfait)Arial,Surlignage
- Mis en forme: Police :(Pardéfait)Arial,Surlignage
- Mis en forme: Police :(Pardéfait)Arial,Surlignage
- Mis en forme: Police :(Pardéfait)Arial,Surlignage
- Mis en forme: Police :(Pardéfait)Arial

6.2.3. Cadre sommaire de gestion environnementale du CDMT

Mis en forme : Police : (Par défaut) Arial, 12 pt

6.3.1. Cadre sommaire de gestion environnementale du CDMT

Mis en forme : Police : (Par défaut) Arial, 12 pt

Au-delà de l'amélioration des conditions de vie des populations, les projets et activités planifiés dans le CDMT sont susceptibles de provoquer des impacts socio-économiques et environnementaux négatifs. Il est donc important d'analyser et de prendre en compte ces effets non souhaitables afin de mieux les maîtriser/atténuer et d'optimiser les impacts positifs. Le cadre sommaire de gestion environnementale du programme d'investissement triennal ou CDMT de la Commune d'Olamze, comprend :

Mis en forme : Police : (Par défaut) Arial

- Les principaux impacts socio-environnementaux potentiels ;
- Les mesures d'optimisation ou d'atténuation envisageables ;
- Le Plan Sommaire de Gestion de l'Environnement.

6.3.3. Principaux impacts socio-environnementaux potentiels et mesures d'optimisation ou d'atténuation envisageables

Mis en forme : Police : (Par défaut) Arial

Le tableau ci-après récapitule les impacts sociaux et environnementaux des projets planifiés dans le CDMT ainsi que les mesures d'optimisation des effets positifs et d'atténuation des effets négatifs.

Mis en forme : Retrait : Première ligne : 0 cm

Tableau 1512 : Impacts socio-environnementaux potentiels et mesures d'optimisation et d'atténuation des projets à mettre en œuvre dans le CDMT

Type de microprojets contenus dans le CDMT	Impacts socio-environnementaux positifs possibles	Impacts environnementaux négatifs possibles (risques environnementaux)	Mesures environnementales d'optimisation	Mesures environnementales d'atténuation
Microprojets de construction - Construction du marché de Menguiikom phase 2 - Construction du marché frontalier de Menguiikom - Construction du poste agricole d'Olang Amvila - Construction du CSI de B... - Construction d'un bloc latrine - Réhabilitation des toilettes - Construction de 09 blocs de deux salles de classe - Construction de 05 blocs maternels - Construction d'un complexe multisports multisport - Construction d'une cité municipale en matériaux locaux - Construction d'un complexe hôtelier comprenant une auberge, un restaurant, un snack-bar cabaret - Construction d'un CMPJ - Construction d'un télécentre communautaire -	- Création des emplois - Amélioration des revenus dans la zone du projet - Réduction du taux d'exode rural - Amélioration de l'accès aux services sociaux de base - Amélioration des conditions des d'étude des élèves ; - Facilitation de l'accès aux soins de santé ; - Développement des activités socio-économiques ; - Amélioration des conditions d'étude des élèves ; - Facilitation de la formation professionnelle ; - Facilitation de l'insertion socioprofessionnelle - Arrimage de la population aux NTIC	- Litige foncier - Abandon des activités agricoles - Production abondante des déchets - Envahissement par les peuples halogènes - Risque de marginalisation des populations vulnérables - Érosion due à l'exploitation des zones d'emprunts/ carrières de graviers ou de sable, et/ou à l'excavation du site du projet - Pollution de l'air par les poussières dues au transport des matériaux et circulation des engins - Perte des espèces ligneuses liée au déchargement du site	- Privilégier le recrutement des locaux dans la main d'œuvre à mobiliser - Sensibiliser les populations sur les techniques de mobilisation des fonds pour le financement des projets communautaires - Sensibiliser les populations sur la maîtrise d'ouvrages - Mettre en place les comités de vigilance	- Faire en sorte que les infrastructures profitent à toutes les couches sociales. - Remettre en état les zones d'emprunt, en respectant les pentes du terrain naturel - Reboiser les zones affectées ; - Engazonner les zones affectées - Arroser les endroits des travaux avec de l'eau provenant des cours d'eau permanent - Reboiser les alentours de l'ouvrage

Mis en forme: Police :10pt, Gras, Surlignage

Mis en forme: Police :10pt, Surlignage

Mis en forme: Police :10pt, Gras, Surlignage

Mis en forme: Police :10pt, Gras

Mis en forme: Police :(Par défaut) Arial, Surlignage

Mis en forme: Centré

Tableau mis en forme

Mis en forme: Police :(Par défaut) Arial, Surlignage

Mis en forme: Surlignage

Mis en forme: Police :(Par défaut) Arial, Surlignage

Mis en forme: Surlignage

Mis en forme: Police :(Par défaut) Arial, Surlignage

Mis en forme: Police :(Par défaut) Arial, Surlignage

Mis en forme: Retrait : Gauche : 0,5 cm, Sans numérotation puces

Type de microprojets contenus dans le CDMT	Impacts socio-environnementaux positifs possibles	Impacts environnementaux négatifs possibles (risques environnementaux)	Mesures environnementales d'optimisation	Mesures environnementales d'atténuation
<p>Micro-projets d'électrification :</p> <ul style="list-style-type: none"> Éclairage public de la ville par les panneaux solaires 	<ul style="list-style-type: none"> - Amélioration du cadre et des conditions de vie - Réduction des risques d'agression - Embellissement de la ville - Réduction de la consommation d'énergie thermique - Réduction d'émissions de gaz à effet de serre - Réduction de l'exode rural 	<ul style="list-style-type: none"> - Incivisme des populations 	<ul style="list-style-type: none"> - Sensibiliser les populations sur l'importance de la pérennisation des infrastructures - Privilégier le recrutement des locaux dans la main d'œuvre à mobiliser - Extension de ce mode d'éclairage aux ménages 	<ul style="list-style-type: none"> - Respecter les normes techniques de construction ou installation des infrastructures - Sensibiliser et impliquer les populations lors du remplissage du formulaire d'examen environnemental
<p>Microprojets hydrauliques :</p> <ul style="list-style-type: none"> Réalisation d'une adduction d'eau dans l'espace urbain Réalisation de 34 forages dans la Commune 	<ul style="list-style-type: none"> - Facilitation de l'accès à l'eau potable aux populations de la Commune ; - Réduction du taux d'infection de maladies d'origine hydrique ; - Augmentation du taux de scolarisation - Contribution à l'augmentation de l'économie locale 	<ul style="list-style-type: none"> - Risque d'érosion des sols ; - Risque de déstabilisation de l'écorce terrestre - Conflits fonciers 	<ul style="list-style-type: none"> - Sensibilisation des populations sur l'importance de l'eau potable ; - Mise en place des comités de gestion des points d'eau potable ; - Sensibilisation des populations sur les techniques de potabilisation de l'eau à domicile 	<ul style="list-style-type: none"> - Bon choix du site ; - Engazonnement des pentes ; - Réimplantation des arbres ; - Remise en état des zones d'emprunt ;
<p>Projets routiers :</p> <ul style="list-style-type: none"> Réhabilitation de route rurale Njoazik-Enqolozok-Meko'ossi-Olanze Route pour marché frontalier Meko'ossi – Merquikom 	<ul style="list-style-type: none"> - Facilitation de la circulation des biens et des personnes, - Réduction du taux de transport clandestin - Désenclavement de la Commune, - Amélioration des conditions de vie des 	<ul style="list-style-type: none"> - Contamination du sol et du sous-sol ; de la nappe phréatique par les huiles de vidange ; - Déboisement ; - Risque d'embourbement - Perturbation des écosystèmes aquatiques - Désappropriation des 	<ul style="list-style-type: none"> - Sensibilisation du public sur l'importance des pistes de collecte - Mise en place des comités de gestion de routes - Implantation des barrières de pluie - Formation des 	<ul style="list-style-type: none"> - Sensibilisation des entreprises, sur les mesures pour prévenir la pollution par les huiles de vidange et de moteur - Action de reboisement des zones d'emprunt - Assainissement et lutte contre l'occupation illégale du domaine publique ;

Mis en forme: Police : (Pardéfaut) Arial, Surlignage
 Mis en forme: Centré
 Tableau mis en forme

Mis en forme: Police : (Pardéfaut) Arial, Surlignage
 Mis en forme: Police : (Pardéfaut) Arial, Surlignage
 Mis en forme: Police : (Pardéfaut) Arial, Surlignage

Mis en forme: Police : (Pardéfaut) Arial, Surlignage
 Mis en forme: Surlignage
 Mis en forme: Police : (Pardéfaut) Arial, Surlignage

Mis en forme: Police : (Pardéfaut) Arial, Surlignage
 Mis en forme: Surlignage
 Mis en forme: Police : (Pardéfaut) Arial, Surlignage

Mis en forme: Surlignage
 Mis en forme: Police : (Pardéfaut) Arial, Surlignage
 Mis en forme: Surlignage

Mis en forme: Police : (Pardéfaut) Arial, Surlignage
 Mis en forme: Surlignage
 Mis en forme: Police : (Pardéfaut) Arial, Surlignage

Mis en forme: Surlignage
 Mis en forme: Police : (Pardéfaut) Arial, Surlignage
 Mis en forme: Surlignage

Mis en forme: Police : (Pardéfaut) Arial, Surlignage
 Mis en forme: Surlignage
 Mis en forme: Police : (Pardéfaut) Arial, Surlignage

Type de microprojets contenus dans le CDMT	Impacts socio-environnementaux positifs possibles	Impacts environnementaux négatifs possibles (risques environnementaux)	Mesures environnementales d'optimisation	Mesures environnementales d'atténuation
<ul style="list-style-type: none"> Entretien du réseau routier communal toute la Commune Ouverture de la route (Meka'a Minkoumou - Otoum (8 Km)-, Otoum - Ma'an (15 Km), Engolzeok-Engolzeok-Bekue (17 km)) Bitumage de l'axe routier Ngoazik-Olamze 	<ul style="list-style-type: none"> populations Réduction du taux de mortalité Développement de l'économie locale Réduction de l'exode rurale Réduction des accidents de la circulation 	<ul style="list-style-type: none"> terres Déguepissement des populations 	<ul style="list-style-type: none"> transporteurs et octroi des permis de conduire 	<ul style="list-style-type: none"> Dédommagement des populations désappropriées Réalisation du boisement sur les axes routiers Mise en place des mécanismes de protection de l'environnement
<p>Micro-projets Microprojets d'élevages :</p> <ul style="list-style-type: none"> Construction d'un complexe de 04 étangs piscicoles de 400 m² chacun 	<ul style="list-style-type: none"> Création des emplois Amélioration des revenus dans la zone du projet Réduction du taux d'exode rural Lutte braconnage Améliorer l'alimentation et partant la santé des populations 	<ul style="list-style-type: none"> Pollution des cours d'eau Perturbation des débits des cours d'eau utilisés pour les étangs Conflits fonciers 	<ul style="list-style-type: none"> Organiser les producteurs en coopératives structurées et viables Assurer les formations et l'encadrement des groupes des producteurs Choix judicieux et consensuel du site 	<ul style="list-style-type: none"> Bon dimensionnement, implantation et construction Promotion de l'agriculture intégrée (compostage, utilisation des résidus agricoles pour l'alimentation des animaux)
<p>Microprojets d'agriculture :</p> <ul style="list-style-type: none"> Création d'une cacaoyère communale construction du poste agricole à Olamg Amvila 	<ul style="list-style-type: none"> Création des emplois Amélioration des revenus dans la zone du projet Promotion de l'auto-emploi Augmentation des recettes propres de la Commune Autonomisation de la Commune Formation et encadrement des agriculteurs Augmentation de la 	<ul style="list-style-type: none"> Destruction du couvert forestier pour le dégagement des parcelles Pollution des eaux par des produits phytosanitaires 	<ul style="list-style-type: none"> Adoption de l'agroforesterie Privilégier le recrutement des locaux dans la main d'œuvre à mobiliser, Mettre sur pied un système de commercialisation Organiser les producteurs en coopératives structurées et viables Privilégier l'utilisation des engrais verts 	<ul style="list-style-type: none"> Privilégier les techniques agricoles respectueuses de l'environnement : agroforesterie, Limiter l'utilisation des pesticides

Mis en forme: Police :(Pardéfaut)Arial,Surlignage

Mis en forme: Centré

Tableau mis en forme

Mis en forme: Police :(Pardéfaut)Arial,Surlignage

Mis en forme: Surlignage

Mis en forme: Police :(Pardéfaut)Arial,Surlignage

Mis en forme: Police :(Pardéfaut)Arial,Surlignage

Mis en forme: Police :(Pardéfaut)Arial,Surlignage

Mis en forme: Police :(Pardéfaut)Arial,Surlignage

Type de microprojets contenus dans le CDMT	Impacts socio-environnementaux positifs possibles	Impacts environnementaux négatifs possibles (risques environnementaux)	Mesures environnementales d'optimisation	Mesures environnementales d'atténuation
	production agricole			
Microprojets de tourisme : construction d'un complexe hôtelier comprenant une auberge, un restaurant, un snack-bar cabaret	<ul style="list-style-type: none"> - Embellissement de la ville - Développement du tourisme - Création d'emploi - Développement économique de la localité 	<ul style="list-style-type: none"> - Perturbation de l'équilibre écologique - Dépravation des mœurs 		
Microprojets de communication Création d'une radio communale communautaire	<ul style="list-style-type: none"> - Développement du secteur de la communication dans la localité - Accès aux informations dans la commune - Développement sociale de la commune 	<ul style="list-style-type: none"> - Aliénation culturelle 		

Mis en forme: Police :(Pardéfaut)Arial,Surlignage

Mis en forme: Centré

Tableau mis en forme

Mis en forme: Police :(Pardéfaut)Arial,Surlignage

Mis en forme: Surlignage

Mis en forme: Police :(Pardéfaut)Arial,Surlignage

Mis en forme: Police :(Pardéfaut)Arial,Surlignage

Mis en forme: Surlignage

Mis en forme: Police :(Pardéfaut)Arial,Surlignage

Mis en forme: Police :(Pardéfaut)Arial

6.6.2.3-4. Plan sommaire de gestion de l'environnementale

Le plan sommaire de gestion de l'environnement dans le cadre de l'exécution du PCD est présenté dans le tableau ci-après.

Tableau 1643: Plan sommaire de gestion de l'environnementale

Mesures environnementales	Tâches	Acteurs de mise en œuvre	Périodes			Acteurs de suivi	Observations
			2015	2016	2017		
Réaliser les études d'impacts environnementaux avant l'exécution de tout micro projet communal	<ul style="list-style-type: none"> - Préparer les TDR ; - faire approuver les TDR ; - recruter les consultants ; - réaliser les études proprement dites 	<ul style="list-style-type: none"> - Mairie (Maître d'ouvrage) - Consultant (Maître d'œuvre) 				<ul style="list-style-type: none"> - DDMINEP - PNDP - ACD - Conseil municipal 	Ces études doivent être conformes à l'arrêté ANRRE N° 0070/MINEP du 22 avril 2005 fixant les opérations dont la nécessite une EIE
Utilisation systématique du formulaire d'examen socio environnemental lors du montage de tous les microprojets au niveau de la Commune	<ul style="list-style-type: none"> - Remplissage du formulaire par les bénéficiaires ; - Identification des impacts socio-environnementaux possible ; - Mesures d'atténuation/ optimisation à envisager 	<ul style="list-style-type: none"> - Bénéficiaires des projets ; - Sectoriels ; - Consultants 				<ul style="list-style-type: none"> - DDMINEP - PNDP - ACD - Conseil municipal 	Chaque formulaire est annexé au dossier projet
Suivi du plan de gestion environnementale et sociale des projets retenus	<ul style="list-style-type: none"> - extraction des mesures environnementales des projets ; - élaboration d'un plan de suivi des mesures 	<ul style="list-style-type: none"> - ACD - Comité de suivi du PCD 				<ul style="list-style-type: none"> - DDMINEP - PNDP - ACD 	Elaborer un mécanisme de suivi du plan de gestion environnementale
Intégration systématique des rampes d'accès pour handicapés, points d'eau, latrines, dispositifs de traitement des déchets dans les projets de construction		<ul style="list-style-type: none"> - Consultants, - Conseil municipal, - Chef SAS 				<ul style="list-style-type: none"> - DDMINEP - PNDP - ACD - MINAS 	Les coûts y afférents doivent être intégrés dans les coûts de la conception du microprojet
Activation et formation des comités locaux de gestion des infrastructures aux questions et cadre de gestion environnementale et sociale du PNDP	Former les comités sur la maintenance des ouvrages	<ul style="list-style-type: none"> - Commune - ACD - Prestataire - Comité de suivi 				<ul style="list-style-type: none"> - DDMINEP - PNDP - Conseil municipal 	

Mis en forme: Police : (Pardéfaut) Arial, Surlignage

Mis en forme: Surlignage

Mis en forme: Police : (Pardéfaut) Arial, Surlignage

Tableau mis en forme

Mis en forme: Surlignage

Mis en forme: Police : (Pardéfaut) Arial, Surlignage

Mis en forme: Surlignage

Mis en forme: Police : (Pardéfaut) Arial, Surlignage

Mis en forme: Police : (Pardéfaut) Arial, Surlignage

Mis en forme: Surlignage

Mis en forme: Police : (Pardéfaut) Arial, Non Gras, Surlignage

Mis en forme: Police : (Pardéfaut) Arial, Surlignage

Mis en forme: Police : (Pardéfaut) Arial, Surlignage

Mis en forme: Surlignage

Mis en forme: Police : (Pardéfaut) Arial, Surlignage

Mis en forme: Police : (Pardéfaut) Arial, Français(France), Surlignage

Mis en forme: Français(France), Surlignage

Mis en forme: Police : (Pardéfaut) Arial, Français(France), Surlignage

Mis en forme: Police : (Pardéfaut) Arial, Français(France), Surlignage

Mis en forme: Police : (Pardéfaut) Arial, Surlignage

Mis en forme: Police : (Pardéfaut) Arial, Surlignage

Mis en forme: Surlignage

Mis en forme: Police : (Pardéfaut) Arial, Surlignage

Mis en forme: Police : (Pardéfaut) Arial, Surlignage

Mis en forme: Surlignage

Mis en forme: Police : (Pardéfaut) Arial, Surlignage

Mis en forme: Police : (Pardéfaut) Arial

6.3. Plan d'investissement annuel (PIA) :

Le Plan d'Investissement Annuel (PIA) dans le cadre de la planification et de la programmation est un plan définissant les projets devant être financés et réalisés pour la première année d'exécution, au regard des ressources mobilisées auprès des différents acteurs au développement.

6.3.1. Ressources mobilisables et échéance

La mobilisation des ressources suivant les projets identifiés est un élément indispensable pour la programmation et la planification des projets dans le temps.

Le tableau suivant présente les ressources mobilisables dans le cadre du CDMT de 2015 à 2017.

Tableau 1749 : Ressources mobilisables du CDMT

Ressources mobilisables (CDMT) pour les investissements				
N°	Source de financement	Année 2015	Année 2016	Année 2017
1	FEICOM	307 606 922	101 000 000	100 000 000
2	BIP	247 178 000	1 182 500 000	371 000 000
3	PNDP	90 000 000	50 000 000	50 000 000
4	PIP (Programme d'Investissement prioritaire)	80 000 000		
5	Dotation Générale de la Décentralisation	27 000 000	75 000 000	100 000 000
6	BADEA/OFID (OPEP)	700 000 000		
7	Recettes propres (CAC, RFA...)	18 275 514	35 000 000	37 000 000
TOTAL en F CFAFCFA		1 470 060 436	1 443 500 000	658 000 000

Mis en forme: Police :(Pardéfaut)Arial,12 pt

Commenté [e48]: Introduire dans le PIA!

Mis en forme: Hiérarchisation+ Niveau: 3 + Style de numérotation: 1, 2, 3, ... + Commencé à: 1 + Alignement: Gauche+ Alignement: 3,75 cm + Retrait: 5,02 cm

Code de champ modifié

Commenté [e49]: Abréviations !

Commenté [e50]: Abréviations

Commenté [e51]: Abréviations !

Commenté [e52]: Abréviations !

Secteurs	Projets	Source de financement	Montants	Quote-part de la commune	Localisation
	Équipement en table-bancs EP Bivi	BIP	1 800 000		Bivi
	Équipement en table-bancs EP Meko'ossi	BIP	1 800 000		Meko'ossi
	Équipement en bureau de maître EP Bivi	BIP	250 000		Bivi
	Équipement en bureau de maître EP Meko'ossi	BIP	250 000		Meko'ossi
Total			1 464 784 922	18 275 514	
			1 470 060 436		

- Mis en forme: Police : (Par défaut) Arial
- Mis en forme: Police : (Par défaut) Arial
- Mis en forme: Police : (Par défaut) Arial
- Mis en forme: Police : (Par défaut) Arial
- Mis en forme: Interligne: simple
- Mis en forme: Police : (Par défaut) Arial
- Mis en forme: Police : (Par défaut) Arial
- Tableau mis en forme
- Mis en forme: Police : (Par défaut) Arial
- Mis en forme: Police : (Par défaut) Arial
- Mis en forme: Police : (Par défaut) Arial
- Mis en forme: Police : (Par défaut) Arial
- Mis en forme: Police : (Par défaut) Arial
- Mis en forme: Police : (Par défaut) Arial
- Mis en forme: Police : (Par défaut) Arial
- Mis en forme: Police : (Par défaut) Arial
- Mis en forme: Police : (Par défaut) Arial
- Mis en forme: Police : (Par défaut) Arial
- Mis en forme: Police : (Par défaut) Arial
- Mis en forme: Police : (Par défaut) Arial
- Mis en forme: Police : (Par défaut) Arial
- Mis en forme: Police : (Par défaut) Arial
- Mis en forme: Police : (Par défaut) Arial
- Mis en forme: Police : (Par défaut) Arial
- Tableau mis en forme
- Mis en forme: Police : (Par défaut) Arial
- Mis en forme: Police : (Par défaut) Calibri
- Mis en forme: Paragraphede liste, Numéros+ Niveau: 1 + Stylede numérotation: 1, 2, 3, ... + Commenceà : 1 + A l'alignement Gauche+ A l'alignement 0,63 cm + Retrait: 1,27 cm
- Mis en forme: Police : (Par défaut) Arial

6.4.2.6.3.3. Plan opérationnel en faveur des populations vulnérables

Activités	Indicateurs de résultats	Période 2016												Responsables et collaborateurs	Coût (Millier)	Source de financement		
		J	F	M	A	M	J	J	A	S	O	N	D					
Élaboration d'un fichier des personnes socialement vulnérables dans l'espace géographique de la Commune	Fichier actualisé par typologie des personnes vulnérables de la Commune (handicapés, personnes âgées, OEV)															MINAS Mairie Partenaires	1000	MINAS Commune Partenaires
Appuis matériels aux personnes handicapés	Nombre de chaises roulantes, béquilles, lunettes, canettes															MINAS Mairie PNDP SWAA	5000	MINAS Mairie PNDP
Assistance sociale aux enfants vulnérables	Nombre de bourse scolaire octroyé																1000	
Célébration des journées internationales dédiées aux PSV	Journées de l'enfant Africain, journée internationale des personnes âgées, journée internationale de personnes handicapées															IAEB Responsables Lycée, CES, CETIC	1250	MINAS Commune
Plaidoyer pour la Construction d'un centre social	Centre social construit															MINAS Commune MINSANTE Centres hospitaliers	PM	Commune

Mis en forme: Police : (Par défaut) Arial, 11 pt

Mis en forme: Hiérarchisation+ Niveau: 3 + Style de numérotation: 1, 2, 3, ... + Commence à: 1 + Alignement: Gauche + Alignement: 3,75 cm + Retrait: 5,02 cm

Mis en forme: Police : Arial

Tableau mis en forme

Mis en forme: Police : Arial

Mis en forme: Police : Arial

Mis en forme: Police : Arial

Mis en forme: Police : Arial

Mis en forme: Police : Arial

Mis en forme: Police : Arial

6.5.6.4. Plan de Passation des marchés du PIA

Au regard des microprojets définis pour le compte de l'exercice 2015, le plan de passation des marchés se présente comme suit :

Tableau 1945 : Plan de passation des marchés du PIA

Désignation	Méthode de sélection	Montant	Date de lancement de l'appel d'offre	Date d'attribution du marché	Date de signature du marché	Date de démarrage des travaux	Date de réception des prestations
Construction du marché (phase 2) Manguikom	Appel d'Offre National Ouvert	197 606 922	02/07/2015	02/08/2015	17/08/2015	26/08/2015	24/01/2015
Construction de hangar de marché Medoumoussi	Appel d'Offre National Ouvert	21 000 000	02/07/2015	02/08/2015	17/08/2015	26/08/2015	24/01/2015
Cacaoyère Communale (5 HA)	Appel d'offres restreint	10 000 000	02/07/2015	02/08/2015	17/08/2015	26/08/2015	24/10/2015
Cacaoyère Communale	Appel d'offres restreint	30 000 000	02/07/2015	02/08/2015	17/08/2015	26/08/2015	24/10/2015
Construction de 10 forages	Appel d'offres restreint	80 000 000	08/10/2014	09/11/2014	23/11/2014	12/12/2014	13/04/2015
Construction de 02 forages	Appel d'offres restreint	17 000 000	12/01/2015	13/02/2015	27/02/2015	12/03/2015	13/07/2015
Construction de 10 forages	Appel d'offres restreint	80 000 000	12/01/2015	13/02/2015	27/02/2015	12/03/2015	13/07/2015
Réalisation d'une adduction en eau potable dans l'espace urbain	Appel d'offres international	700 000 000	19/03/2014	23/10/2014	15/11/2014	17/12/2014	10/08/2016
Création Radio communale	Appel d'offres restreint	40 000 000					27/05/2015
Equipement du service de maternité HD Olamze	DC	15 000 000	30/01/2015	03/03/2015	24/03/2015	10/04/2015	11/05/2015
Equipement du bloc d'accouchement Bivi	DC	8 000 000	02/02/2015	06/03/2015	25/03/2015	10/04/2015	11/05/2015
Equipement CSI Akak	DC	10 000 000	02/02/2015	06/03/2015	25/03/2015	10/04/2015	11/05/2015
Construction du CSI Bivi	Appel d'Offre National Ouvert	50 000 000	02/02/2015	27/03/2015	15/04/2015	30/04/2015	29/07/2015
Réhabilitation des toilettes HD Olamze	Appel d'offres restreint	4 900 000	30/01/2015	03/03/2015	24/03/2015	10/04/2015	11/05/2015

Mis en forme : Police : (Par défaut) Arial, 12 pt

Mis en forme : Hiérarchisation + Niveau : 2 + Style de numérotation : 1, 2, 3, ... + Commencer à : 1 + Alignement : Gauche + Alignement : 1,27 cm + Retrait : 2,54 cm

Mis en forme : Police : (Par défaut) Arial

Mis en forme : Retrait : Première ligne : 0 cm

Code de champ modifié

Mis en forme : Police : (Par défaut) Arial, 10 pt

Mis en forme : Centré

Tableau mis en forme

Mis en forme : Police : (Par défaut) Arial

Mis en forme : Police : (Par défaut) Arial

Mis en forme : Police : (Par défaut) Arial

Mis en forme : Police : (Par défaut) Arial

Mis en forme : Police : (Par défaut) Arial

Mis en forme : Police : (Par défaut) Arial

Mis en forme : Police : (Par défaut) Arial

Mis en forme : Police : (Par défaut) Arial

Mis en forme : Police : (Par défaut) Arial

Mis en forme : Police : (Par défaut) Arial

Mis en forme : Police : (Par défaut) Arial

Mis en forme : Police : (Par défaut) Arial

Mis en forme : Police : (Par défaut) Arial

Mis en forme : Police : (Par défaut) Arial

Mis en forme : Police : (Par défaut) Arial

Mis en forme : Police : (Par défaut) Arial

Mis en forme : Police : (Par défaut) Arial

Mis en forme : Police : (Par défaut) Arial

Mis en forme : Police : (Par défaut) Arial

Mis en forme : Police : (Par défaut) Arial

Mis en forme : Police : (Par défaut) Arial

Désignation	Méthode de sélection	Montant	Date de lancement de l'appel d'offre	Date d'attribution du marché	Date de signature du marché	Date de démarrage des travaux	Date de réception des prestations	
Réhabilitation des toilettes SS/D Olamze	Appel d'offres restreint	4 900 000	30/01/2015	03/03/2015	24/03/2015	10/04/2015	11/05/2015	Mis en forme : Police : (Par défaut) Arial, 10 pt Mis en forme : Centré Tableau mis en forme Mis en forme : Police : (Par défaut) Arial
Elaboration d'un fichier des artisans de toute la Commune	Appel d'offres restreint	1 000 000						Mis en forme : Police : (Par défaut) Arial Mis en forme : Police : (Par défaut) Arial Mis en forme : Police : (Par défaut) Arial
Réhabilitation de route rurale Ngazik-Engolozok-Meko'ossi-Olamze	Appel d'Offre National Ouvert	70 000 000	04/02/2015	30/03/2015	17/04/2015	04/05/2015	03/07/2015	Mis en forme : Police : (Par défaut) Arial Mis en forme : Police : (Par défaut) Arial Mis en forme : Police : (Par défaut) Arial Mis en forme : Police : (Par défaut) Arial
Route pour marché frontalier (Meko'ossi - Meguikom (6 Km) - Biyi - Mevo Boulou (7 km) - Meko'ossi - Ndo'o (7 km) - Yela - Meguikom (1,5 Km))	Appel d'Offre National Ouvert	40 000 000	04/02/2015	30/03/2015	17/04/2015	04/05/2015	03/07/2015	Mis en forme : Police : (Par défaut) Arial Mis en forme : Police : (Par défaut) Arial Mis en forme : Police : (Par défaut) Arial
Entretien du réseau routier communal (Olamze - Yela (1,4Km) - Olamze - Mbang (11,8Km) - Olamze - Biyi - Akoumesedje (5,5Km))	Appel d'Offre National Ouvert	27 778 000	04/02/2015	30/03/2015	17/04/2015	04/05/2015	03/06/2015	Mis en forme : Police : (Par défaut) Arial
Réalisation d'un forage Mekomengona	DC	8 000 000	04/02/2015	09/03/2015	27/03/2015	13/04/2015	11/05/2015	Mis en forme : Police : (Par défaut) Arial Mis en forme : Police : (Par défaut) Arial Mis en forme : Police : (Par défaut) Arial
Construction d'un bloc de deux salles de classe EP Biyi	Appel d'Offre National Ouvert	21 000 000	28/01/2015	23/03/2015	10/04/2015	24/04/2015	23/07/2015	Mis en forme : Police : (Par défaut) Arial Mis en forme : Police : (Par défaut) Arial
Construction d'un bloc de deux salles de classe EP Meko'ossi	Appel d'Offre National Ouvert	21 000 000	28/01/2015	23/03/2015	10/04/2015	24/04/2015	23/07/2015	Mis en forme : Police : (Par défaut) Arial Mis en forme : Police : (Par défaut) Arial
Construction d'un bloc latrine EP Biyi	Appel d'offres restreint	3 500 000	28/01/2015	23/03/2015	10/04/2015	24/04/2015	25/05/2015	Mis en forme : Police : (Par défaut) Arial Mis en forme : Police : (Par défaut) Arial
Equipement en table-bancs EP Biyi	Appel d'offres restreint	1 800 000	28/01/2015	23/03/2015	10/04/2015	24/04/2015	25/05/2015	Mis en forme : Police : (Par défaut) Arial Mis en forme : Police : (Par défaut) Arial Mis en forme : Police : (Par défaut) Arial
Equipement en table-bancs EP Meko'ossi	Appel d'offres restreint	1 800 000	28/01/2015	23/03/2015	10/04/2015	24/04/2015	25/05/2015	Mis en forme : Police : (Par défaut) Arial Mis en forme : Police : (Par défaut) Arial Mis en forme : Police : (Par défaut) Arial
Equipement en bureau de maître EP Biyi	Appel d'offres restreint	250 000	28/01/2015	23/03/2015	10/04/2015	24/04/2015	25/05/2015	Mis en forme : Police : (Par défaut) Arial Mis en forme : Police : (Par défaut) Arial Mis en forme : Police : (Par défaut) Arial

Désignation	Méthode de sélection	Montant	Date de lancement de l'appel d'offre	Date d'attribution du marché	Date de signature du marché	Date de démarrage des travaux	Date de réception des prestations
Equipement bureau de maître EP Meko'oss EKO'OSSE I	Appel d'offres restreint	250 000	28/01/2015	23/03/2015	10/04/2015	24/04/2015	25/05/2015

- Mis en forme : Police : (Par défaut) Arial, 10 pt
- Mis en forme : Centré
- Tableau mis en forme
- Mis en forme : Police : (Par défaut) Arial
- Mis en forme : Police : (Par défaut) Arial
- Mis en forme : Police : (Par défaut) Arial

Mis en forme : Numéros + Niveau : 1 + Style de numérotation : 1, 2, 3, ... + Commencer à : 1 + Alignement : Gauche + Alignement : 0,63 cm + Retrait : 1,27 cm

VII. MECANISME DE SUIVI-EVALUATION

a-7.1. Composition et attributions du comité de suivi-évaluation du PCD

Mis en forme : Police : (Par défaut) Arial, 12 pt

Mis en forme : Hiérarchisation + Niveau : 2 + Style de numérotation : 1, 2, 3, ... + Commencer à : 1 + Alignement : Gauche + Alignement : 2,49 cm + Retrait : 3,76 cm

Au niveau communal, les acteurs du suivi-évaluation sont :

- Le Maire et le reste de l'exécutif communal ;
- Le Comité de suivi ;
- L'agent communal de développement ;
- Les services déconcentrés de l'État ;
- L'OAL et prestataires de services impliqués dans la mise en œuvre du PCD et des microprojets ;
- Les représentants des communautés bénéficiaires des microprojets ;
- Les organisations/associations à base communautaire.

Ainsi, le comité de suivi-évaluation du PCD de la Commune d'Olamze est composé de :

Tableau 2046 : Composition du Comité de suivi du PCD

Code de champ modifié

NOM ET PRENOMS	POSTE
ONA OKPWAE Rodrigue A1/Maire	Président
ABIA'A OTO'O Félix SG/Mairie	Secrétaire
ONDOBO Jovanovic ACD	Membre
MVOMO NDJOMO Jean	Membre
MENGUE MESSIA Lois	Membre
OVONO Laurent	Membre
ZOUA Minette	Membre
Représentant du délégué départemental MINEPAT(VNT)	Membre
EWOUKEM NKEMBE Silfried, représentant de l'OAL ATIPAD	Membre

Il peut, en cas de besoin, mettre sur pied des commissions spécialisées en fonction des problèmes à résoudre (suivi spécifique de la réalisation d'un microprojet, maintenance des ouvrages, etc.). Des délégués peuvent être désignés par secteur.

Les attributions :

Au niveau communal, les responsabilités en matière de suivi-évaluation sont :

- La programmation des activités communales ;
- Le suivi de l'exécution des activités ;
- L'évaluation des impacts socio-économiques et environnementaux.

Les tâches qui se rapportent à ces activités sont :

- La collecte de données sur le terrain ;
- L'appui technique aux communautés ;
- La production des rapports de suivi au niveau communal.

Il en découle les missions suivantes :

- Informer la communauté de ses obligations et de sa contribution à la réalisation des microprojets ;
- Signer toute convention de partenariat avec les partenaires ;
- S'assurer de la maintenance des ouvrages ;
- Assurer, de manière périodique, la confection des rapports d'activité sommaire à adresser aux partenaires ;
- Veiller à la cohérence du PCD avec les besoins prioritaires de la Commune ;
- Assurer le montage des dossiers techniques de microprojets ;
- Veiller à la mobilisation des contributions des bénéficiaires ;
- Ordonner et contrôler la gestion des ressources allouées dans le cadre des microprojets ;
- Coordonner la mise en œuvre du PCD ;
- Assurer le suivi évaluation participatif, en créant, le cas échéant, des comités ad hoc par microprojet ;

Mis en forme : Centré, Interligne : 1,5 ligne

Tableau mis en forme

Mis en forme : Espagnol (Espagne)

Mis en forme : Interligne : 1,5 ligne

Mis en forme : Centré, Interligne : 1,5 ligne

Mis en forme : Interligne : 1,5 ligne

Mis en forme : Centré, Interligne : 1,5 ligne

Mis en forme : Interligne : 1,5 ligne

Mis en forme : Centré, Interligne : 1,5 ligne

Mis en forme : Interligne : 1,5 ligne

Mis en forme : Centré, Interligne : 1,5 ligne

Mis en forme : Interligne : 1,5 ligne

Mis en forme : Centré, Interligne : 1,5 ligne

Mis en forme : Interligne : 1,5 ligne

Mis en forme : Centré, Interligne : 1,5 ligne

Mis en forme : Interligne : 1,5 ligne

Mis en forme : Centré, Interligne : 1,5 ligne

Mis en forme : Interligne : 1,5 ligne

Mis en forme : Centré, Interligne : 1,5 ligne

Mis en forme : Interligne : 1,5 ligne

Mis en forme : Centré, Interligne : 1,5 ligne

Commenté [e53]: Abréviations !

Mis en forme : Interligne : 1,5 ligne

Mis en forme : Centré, Interligne : 1,5 ligne

Mis en forme : Police :Gras

- Assurer la réception des ouvrages avec l'assistance de techniciens.

À l'exception des responsables sectoriels et élus membres automatiques du comité, les autres membres doivent remplir les conditions suivantes :

- Être de bonne moralité ;
- Résider de préférence en permanence dans la Commune ;
- Être stable ;
- Être disponible ;
- Avoir suivi le processus du diagnostic et planification participatifs ;
- Avoir les aptitudes suivantes : expression facile, écoute active, impartialité, flexibilité, humilité, ouverture, inspirer confiance et grande capacité de synthèse ;
- Être un élu local (le cas échéant) ;
- Être un agent de la Commune (SG, Agent de développement) ;
- Être issu de la société civile ;
- Être responsable sectoriel ;
- Avoir une bonne connaissance de la Commune.

Commenté [e54]: Abréviations !

7.2. Indicateurs de suivi et d'évaluation (par rapport au PIA)

La coordination du suivi de la mise en œuvre du PIA est assurée par le maire de la Commune. De façon opérationnelle, le comité communal de suivi évaluation suit au quotidien la mise en œuvre des actions programmées dans le Plan d'Investissement annuel et rend compte au Maire.

Au niveau de chaque village, le comité de concertation va suivre la mise en œuvre des actions dans la communauté et rendre compte au comité communal de suivi évaluation.

Le comité communal de suivi évaluation de la mise en œuvre du PCD doit se réunir chaque trimestre pour évaluer le niveau d'atteinte des résultats et de réalisation des activités.

Dans la mise en œuvre, des indicateurs de suivi-évaluation devront être pris en compte pour servir de point de référence afin de s'assurer de l'effectivité des réalisations prévues, les moyens utilisés et les résultats obtenus ainsi que les délais de temps tels que prévus.

Le tableau suivant présente les indicateurs de suivi-évaluation pour chaque secteur dans le cadre de la mise en œuvre du PIA.

Tableau 2147 : Indicateurs de suivi et d'évaluation du PIA

Secteur	Indicateur Général	Indicateurs secondaires
Hydraulique	- % d'accès à l'eau potable en milieu urbain.	- Nombre de points d'eau aménagés et fonctionnels - Nombre de points d'eau réhabilités. - Nombre de comité de gestion mis en place et fonctionnels

Mis en forme : Police : (Par défaut) Arial, 12 pt

Mis en forme : Hiérarchisation + Niveau : 2 + Style de numérotation : 1, 2, 3, ... + Commencer à : 1 + Alignement : Gauche + Alignement : 2,49 cm + Retrait : 3,76 cm

Code de champ modifié

Mis en forme : Police : Arial

Mis en forme : Centré, Interligne : 1,5 ligne

Mis en forme : Interligne : 1,5 ligne

Tableau mis en forme

Mis en forme : Interligne : 1,5 ligne

Mis en forme : Police : Arial

Mis en forme : Centré, Interligne : 1,5 ligne

Secteur	Indicateur Général	Indicateurs secondaires
	– % d'accès à l'eau potable en milieu rural	– Distance du ménage le plus éloigné par rapport au point d'eau – Nombre de campagnes de formation au traitement de l'eau. – Taux de réduction des maladies hydriques
Éducation	Taux de jeunes ayant un accès facile à une éducation de qualité.	– Nombre de salles de classe construite; – Nombre de tables-bancs équipées dans les écoles; – Nombre de bureaux de maître équipés dans les écoles – Qualité et quantité du personnel enseignant affecté ; – Ratio Maître/Élèves. – Taux de réussite scolaire ; – Nombre d'élèves par salle de classe. – Nombre d'équipements et d'infrastructures installées.
Agriculture	plantations communales mises en place	– Montant du financement acquis – Nombre d'hectare débroussaillés – Nombre de plants de cacao mis en terre – Nombre d'hectare de cacaoyère créée – Nombre d'emploi généré
Travaux publics	Taux de désenclavement de la Commune	– Nombre de kilomètre de route départementale réhabilité – Nombre de kilomètre de route communale réhabilité – Nombre d'ouvrage d'art construit – Taux de fréquentation des marchés de la Commune – Taux de réduction des accidents de circulation
Santé	Taux de saturation du plateau technique	– Nombre infrastructure sanitaire construite – Nombre d'équipement médical acquis – Taux d'accès aux services sanitaires – Taux de réduction des mortalités
Communication	Accessibilité au service de communication	– Radio communautaire communale équipée et fonctionnelle – Les différentes offres en programme radiophonique – Taux de satisfaction des auditeurs

Mis en forme : Police :Arial

Mis en forme : Centré, Interligne : 1,5 ligne

Mis en forme : Interligne : 1,5 ligne

Tableau mis en forme

Mis en forme : Interligne : 1,5 ligne

Mis en forme : Police :Arial

Mis en forme : Centré, Interligne : 1,5 ligne

Mis en forme : Interligne : 1,5 ligne

Mis en forme : Police :Arial

Mis en forme : Centré, Interligne : 1,5 ligne

Mis en forme : Interligne : 1,5 ligne

Mis en forme : Police :Arial

Mis en forme : Centré, Interligne : 1,5 ligne

Mis en forme : Interligne : 1,5 ligne

Mis en forme : Police :Arial

Mis en forme : Centré, Interligne : 1,5 ligne

Mis en forme : Interligne : 1,5 ligne

Mis en forme : Police :Arial

Mis en forme : Centré, Interligne : 1,5 ligne

Secteur	Indicateur Général	Indicateurs secondaires
Commerce	Nombre d'infrastructures commerciales construites	- Phase 2 de construction du marché de Menguikom réalisé
		- Nombre de boutiques et comptoirs
		- Hangar de Marché de Mbedoumoussi construit
		- Taux de fréquentation des commerçants
		- Compétitivité des produits

- Mis en forme : Police :Arial
- Mis en forme : Centré, Interligne : 1,5 ligne
- Mis en forme : Interligne : 1,5 ligne
- Tableau mis en forme
- Mis en forme : Interligne : 1,5 ligne
- Mis en forme : Police :Arial
- Mis en forme : Centré, Interligne : 1,5 ligne

7.3. Dispositif, outils et fréquence du reporting

7.3.1. Dispositif

Dans le cadre de la mise en œuvre du PCD d'Olamze, un dispositif de suivi (comité de suivi-évaluation) sera mis en place et travaillera en collaboration avec l'exécutif communal afin de l'informer sur le niveau de réalisation des actions planifiées, les écarts observés par rapport aux résultats attendu.

Pour un suivi efficace, il est important de mettre en place un programme de renforcement des capacités des membres permanents du comité ainsi que le renforcement de sa coordination afin que l'information puisse circuler de façon optimale entre les communautés, l'exécutif municipal, les prestataires de service et les structures gouvernementales.

- Mis en forme : Police : (Par défaut) Arial, 12 pt
- Mis en forme : Hiérarchisation + Niveau : 2 + Style de numérotation : 1, 2, 3, ... + Commencer à : 1 + Alignement : Gauche + Alignement : 2,49 cm + Retrait : 3,76 cm
- Mis en forme : Police : (Par défaut) Arial
- Mis en forme : Hiérarchisation + Niveau : 3 + Style de numérotation : 1, 2, 3, ... + Commencer à : 1 + Alignement : Gauche + Alignement : 4,98 cm + Retrait : 6,25 cm
- Mis en forme : Retrait : Première ligne : 0 cm

7.3.2. Outils et fréquences de suivi

Les outils suivants seront nécessaires pour les activités :

- PCD/PIA
- Rapports périodiques des agents communaux
- Fiches de collecte des données
- Fiche de suivi du processus de planification
- Rapports des visites de terrain
- Compte rendu des réunions.
- Rapports divers (prestataires et consultants).

Les rapports sont produits chaque trimestre, semestre et année. Le rapport trimestriel rend compte de l'exécution des activités programmées. Le rapport semestriel, présente l'exécution des activités ainsi que des informations issues du rapport du trimestre correspondant et complété par des données de l'évaluation des impacts socio-économiques.

- Mis en forme : Police : (Par défaut) Arial
- Mis en forme : Hiérarchisation + Niveau : 3 + Style de numérotation : 1, 2, 3, ... + Commencer à : 1 + Alignement : Gauche + Alignement : 4,98 cm + Retrait : 6,25 cm

- Mis en forme : Retrait : Première ligne : 0 cm

7.4. Mécanisme de préparation du PIA et de révision du PCD

À la fin de chaque année, compte tenu de l'évaluation du PIA, des actions programmées dans le CDMT et des actions nouvelles ; le comité de suivi-évaluation du PCD avec l'aide d'un facilitateur (le cas échéant) propose au conseil municipal élargi aux sectoriels une programmation des actions à mener l'année suivante pour amendement et validation.

À la fin de la troisième année, les données du PCD doivent être réactualisées par le comité de suivi-évaluation du PCD avec l'aide d'un facilitateur (le cas échéant) et proposées au conseil municipal élargi aux sectoriels ; sur la base des résultats de l'évaluation du PCD et des ambitions nouvelles, une nouvelle programmation des activités pour les trois prochaines années pour amendement et validation est élaborée.

- Mis en forme : Police : (Par défaut) Arial, 12 pt
- Mis en forme : Hiérarchisation + Niveau : 2 + Style de numérotation : 1, 2, 3, ... + Commencer à : 1 + Alignement : Gauche + Alignement : 2,49 cm + Retrait : 3,76 cm
- Mis en forme : Retrait : Première ligne : 0 cm

VIII. PLAN DE COMMUNICATION SUR LA MISE EN ŒUVRE DU PCD

a. Objectif :

Ce plan de communication a pour objectif de faire connaître le PCD de la Commune d'Olamze et faire financer les projets qui y sont contenus.

b. Cible :

- Les ministères techniques en fonction des thématiques identifiées ici ;
- Les partenaires au développement ;
- Les potentiels bailleurs de fonds externes ;
- Les élus locaux.
- Les acteurs institutionnels (Gouverneur, Préfets, Sous-préfets et assimilés) ;
- Les partenaires techniques et financiers ;
- Les projets et programmes de développement
- Les bénéficiaires (communautés rurales.) ;
- La société civile (ONG, élus locaux, prestataires de service...)
- Les services déconcentrés de l'État
- Les élites extérieures et la diaspora
- Les entreprises locales
- Les ONG et les Fondations occidentales

Les actions qui seront menées :

Il faudra :

- au préalable synthétiser le document pour qu'il soit moins long et plus facile à lire ;
- concevoir une publicité radio et télé pour présenter le document ;
- élaborer et mettre en place un blog de la Commune d'Olamze sur internet ;
- Choisir des médias : audio-visuel et la presse parlée et écrite
- Organiser une réunion de restitution aux élites de la localité ;
- Organiser une réunion de restitution aux chefs de villages et des Comités de Concertation au niveau village ;
- Mettre à la disposition de chacun des villages un Plan Communal de Développement ;
- Éditer un bulletin de communication de la Commune pour susciter une saine émulation au sein des communautés à travers la publication des réalisations des unes et des autres ;
- Mettre en place un site internet à l'horizon des trois ans.

Mis en forme : Police : (Par défaut) Arial, 12 pt

Mis en forme : Retrait : Gauche : 3,76 cm, Sans numérotation ni puces

Mis en forme : Police : (Par défaut) Arial

Mis en forme : Police : (Par défaut) Arial, 12 pt

Mis en forme : Retrait : Gauche : 3,76 cm, Sans numérotation ni puces

IX.9.

Mis en forme : Hiérarchisation + Niveau : 1 + Style de numérotation : 1, 2, 3, ... + Commencer à : 7 + Alignement : Gauche + Alignement : 0 cm + Retrait : 0,69 cm

IX. CONCLUSION

L'élaboration du présent Plan Communal de Développement a donné lieu à la réalisation de plusieurs activités dont la préparation, la réalisation des diagnostics participatifs, la consolidation des données des différents diagnostics, l'organisation d'un atelier de planification, de mobilisation des ressources et de programmation, et la mise en place du dispositif de suivi-évaluation.

Pour ce faire, des données ont été collectées et analysées selon l'approche participative telle que prescrite par le PNDP à travers la « Check List » du processus de planification locale. L'activité a impliqué une large variété de parties prenantes, notamment les Élus, les

administrations, les bénéficiaires, les autorités traditionnelles et religieuses, les opérateurs économiques...

L'analyse de ces données montre d'importants défis à surmonter pour asseoir durablement le processus de développement de la Commune de Olamze. Pour y faire face, 587 microprojets dont 224 projets prioritaires à mettre en œuvre dans les villages et dans l'espace urbain communal ont été identifiés pour un montant de **11 729 178 000 F-CFAFCFA**. Ainsi chaque de planification participative (espace urbain ou village) est concernée par 08 projets prioritaires, soit 03 projets économiques et 05 projets sociaux. La priorisation des différents projets identifiés a permis d'élaborer un Cadre de Dépenses à Moyen Terme (CDMT) ainsi qu'un Plan d'Investissement Annuel (PIA) qui s'élèvent respectivement à **3 571 560 436 F-CFAFCFA** et **1 470 060 436 F-CFAFCFA**.

Le PCD d'Olamze se veut en même temps ambitieux, dynamique et flexible, l'ordre proposé pour la réalisation des activités pouvant être réajusté en fonction des opportunités. Sa mise en œuvre devra intégrer les aspects de participation et d'inclusion. Elle fera l'objet d'une forte volonté politique de l'exécutif municipal qui devra développer des partenariats utiles dans ce cadre.

BIBLIOGRAPHIE

- Commune d'Olamze : Budgets exercices 2011, 2012 et 2013 ;
- Commune d'Olamze : Comptes administratifs exercices 2011, 2012 et 2013 ;
- CVUC, région du Sud (2010) ;
- Guide du praticien de la planification régionale et locale (MINEPAT/PNDP 2008) ;
- Loi [N°10](#) 2008/018 du- 22 juillet 2008 portant règle de décentralisations applicables aux Communes ;
- PDC Commune d'Olamze (2008) ;
- République du Cameroun : DSCE 2009 ;
- République du Cameroun : Loi n° 2008/017 du- 22 juillet 2008 portant orientation de la décentralisation au Cameroun ;
- République du Cameroun : Vison horizon 2035, 2009.

Produire un document annexe comportant tout ce qui suit (fiches signalétiques et cartes) en plus des profils historiques et solutions endogènes de chaque village de la Commune d'Olamze

Mis en forme : Police : (Par défaut) Arial, 16 pt

Annexe 1 : Fiches de projets du PIA

A1 : Microprojet portant construction du marché de Menguikom (phase 2)

Mis en forme : Surlignage

	Date : MAI 2015	
N° de référence : 01 – 2015	Désignation du micro projet : Construction de marché de Menguikom (phase 2)	
Région : Sud		
Département : Vallée du Ntem		
Commune : OLAMZE	Domaine d'intervention : Commerce	
Communautés : OLAMZE		
Maître d'ouvrage : Maire de la Commune d'Olamze		
Maître d'ouvrage délégué : Maire de la Commune d'Olamze		
Maître d'œuvre : AA désigner		
OBJECTIFS DU MICRO PROJET		
<ul style="list-style-type: none"> Améliorer l'accès aux infrastructures commerciales au marché de Menguikom 		
Coût total estimé du projet :	Subvention : FEICOM/CAPIC	
197 606 922 F.CFA/FCFA		
Description du micro projet		
<p>Le projet consiste à la construction du marché de Menguikom des boutiques et comptoirs. Trois volets sont envisagés à savoir <i>i</i>) l'élaboration des TDR, <i>ii</i>) la sélection d'un entrepreneur sur la base des offres techniques et financières et <i>iii</i>) la mise en œuvre du projet</p> <p>L'exécution des travaux sera suivie par le Comité de Suivi Communal et le CC en rapport avec les services techniques de la Commune, les techniciens des délégations départementales du Commerce, du MINMARP et du FEICOM.</p>		
Durée prévisionnelle des travaux : 6 mois	Date de démarrage :	
	Dès la notification de l'ordre de service de commencer au maître d'œuvre	

Mis en forme : Surlignage

Mis en forme : Surlignage

Mis en forme : Surlignage

Mis en forme : Surlignage

Mis en forme : Surlignage

Mis en forme : Surlignage

Mis en forme : Surlignage

Mis en forme : Surlignage

Mis en forme : Surlignage

Mis en forme : Surlignage

Mis en forme : Surlignage

Mis en forme : Surlignage

Mis en forme : Surlignage

Mis en forme : Surlignage

Mis en forme : Surlignage

Mis en forme : Surlignage

Mis en forme : Surlignage

Mis en forme : Surlignage

Mis en forme : Surlignage

Mis en forme : Surlignage

Mis en forme : Surlignage

Mis en forme : Surlignage

Mis en forme : Surlignage

Mis en forme : Surlignage

A2 : microprojet portant construction d'un hangar de marché à Mbedoumoussi

		Date : MAI 2015	
N° de référence : 02 – 2015	Désignation du micro projet : construction d'un hangar de marché à Mbedoumoussi		Mis en forme : Surlignage
Région : Sud			Mis en forme : Surlignage
Département : Vallée du Ntem			Mis en forme : Surlignage
Commune : OLAMZE	Domaine d'intervention : Commerce		Mis en forme : Surlignage
Communautés : OLAMZE			Mis en forme : Surlignage
Maître d'ouvrage : Maire de la Commune d'Olamze			Mis en forme : Surlignage
Maître d'ouvrage délégué: Maire de la Commune d'Olamze			Mis en forme : Surlignage
Maître d'œuvre : AA désigner			Mis en forme : Surlignage
OBJECTIFS DU MICRO PROJET			Mis en forme : Surlignage
<ul style="list-style-type: none"> • Etendre Etendre l'offre en service et infrastructures commerciales dans la Commune 			Mis en forme : Surlignage
Coût total estimé du projet :	Subvention : FEICOM		Mis en forme : Surlignage
21 000 000 F.CFA/FCFA			Mis en forme : Surlignage
Description du micro projet			Mis en forme : Surlignage
Le projet consiste e la construction d'un hangar de marché de vivre dans le village Mbedoumoussi. Trois volets sont envisagés à savoir <i>i</i>) l'élaboration des TDR, <i>ii</i>) la sélection d'un entrepreneur sur la base des offres techniques et financières et <i>iii</i>) la mise en œuvre du projet L'exécution des travaux sera suivie par le Comité de Suivi Communal et le CC en rapport avec les services techniques de la Commune, les techniciens des délégations départementales du Commerce, du MINMAP et du FEICOM.			Mis en forme : Surlignage
Durée prévisionnelle des travaux :	Date de démarrage : Dès la notification de l'ordre de service de commencer au maître d'œuvre		Mis en forme : Surlignage
04 mois			Mis en forme : Surlignage

Mis en forme : Surlignage

A3 : microprojet de Construction de 10 forages

	Date : MAI 2015	
N° de référence : 03- 2015	Désignation du micro projet : Construction de 10 forages	
Région : Sud		
Département : Vallée du Ntem		
Commune : OLAMZE	Domaine d'intervention : MINEE	
Communautés : OLAMZE		
Maître d'ouvrage : Maire de la Commune d'Olamze		
Maître d'ouvrage délégué : Maire de la Commune d'Olamze		
Maître d'œuvre : AA désigner		
OBJECTIFS DU MICRO PROJET		
<ul style="list-style-type: none"> Augmenter le taux d'accès à l'eau potable des populations 		
Coût total estimé du projet :	Subvention : FEICOM	
80 000 000 F-CFA/FCFA		
Description du micro projet		
<p>Le projet consiste en la construction dans la commune d'Olamze 10 forages équipés de pompe à motricité humaine. Trois volets sont envisagés à savoir <i>i)</i> l'élaboration des TDR, <i>ii)</i> la sélection d'un entrepreneur sur la base des offres techniques et financières et <i>iii)</i> la mise en œuvre du projet. L'exécution des travaux sera suivie par le Comité de Suivi Communal et le CC en rapport avec les services techniques de la Commune, les techniciens des délégations départementales du MINEE, du MINMAP et du FEICOM.</p>		
Durée prévisionnelle des travaux :	Date de démarrage :	
05mois	Dès la notification de l'ordre de service de commencer au maître d'œuvre	

A4 : microprojet de Construction de 02 forages

	Date : MAI 2015	
N° de référence : 04 – 2015	Désignation du micro projet : Construction de 02 forages	Mis en forme : Surlignage
Région : Sud		Mis en forme : Surlignage
Département : Vallée du Ntem		Mis en forme : Surlignage
Commune : OLAMZE	Domaine d'intervention : MINNEE	Mis en forme : Surlignage
Communautés : OLAMZE		Mis en forme : Surlignage
Maître d'ouvrage : Maire de la Commune d'Olamze		Mis en forme : Surlignage
Maître d'ouvrage délégué: Maire de la Commune d'Olamze		Mis en forme : Surlignage
Maître d'œuvre : AA désigner		Mis en forme : Surlignage
OBJECTIFS DU MICRO PROJET		Mis en forme : Surlignage
<ul style="list-style-type: none"> Augmenter le taux d'accès à l'eau potable des populations 		Mis en forme : Surlignage
Coût total estimé du projet :	Subvention : DGD/I	Mis en forme : Surlignage
17 000 000 F-CFA/FCFA		Mis en forme : Surlignage
Description du micro projet		Mis en forme : Surlignage
<p>Le projet consiste en la construction de deux forages à PMH à Engonlozock et Yos II. Trois volets sont envisagés à savoir <i>i</i>) l'élaboration des TDR, <i>ii</i>) la sélection d'un entrepreneur sur la base des offres techniques et financières et <i>iii</i>) la mise en œuvre du projet</p> <p>L'exécution des travaux sera suivie par le Comité de Suivi Communal et le CC en rapport avec les services techniques de la Commune, les techniciens des délégations départementales du MINEE, du MINMAP</p>		
Durée prévisionnelle des travaux : 1 mois	Date de démarrage :	Mis en forme : Surlignage
	Dès la notification de l'ordre de service de commencer au maître d'œuvre	

Mis en forme : Surlignage

A5 : microprojet de Construction de 10 forages

		Date : MAI 2015	
N° de référence : 05 – 2015	Désignation du micro projet : Construction de 10 forages		Mis en forme : Surlignage
Région : Sud			Mis en forme : Surlignage
Département : Vallée du Ntem			Mis en forme : Surlignage
Commune : OLAMZE	Domaine d'intervention : MINNEE		Mis en forme : Surlignage
Communautés : OLAMZE			Mis en forme : Surlignage
Maître d'ouvrage : Maire de la Commune d'Olamze			Mis en forme : Surlignage
Maître d'ouvrage délégué: Maire de la Commune d'Olamze			Mis en forme : Surlignage
Maître d'œuvre : AA désigner			Mis en forme : Surlignage
OBJECTIFS DU MICRO PROJET			Mis en forme : Surlignage
<ul style="list-style-type: none"> Augmenter le taux d'accès à l'eau potable des populations 			Mis en forme : Surlignage
Coût total estimé du projet :	Subvention : PIP		Mis en forme : Surlignage
80 000 000 F-CFA/FCFA			Mis en forme : Surlignage
Description du micro projet			Mis en forme : Surlignage
<p>Le projet consiste en la construction dans la Commune de 10 forages à PMH respectivement à Engonlozok (3), Meka'a Minkoum ou (2), Olamze Centre (1), Olang Lae (1), Olang Mfoum ou (1), Menguikom (1), Mekomengona Antenne (1). Trois volets sont envisagés à savoir <i>i</i>) l'élaboration des TDR, <i>ii</i>) la sélection d'un entrepreneur sur la base des offres techniques et financières et <i>iii</i>) la mise en œuvre du projet</p> <p>L'exécution des travaux sera suivie par le Comité de Suivi Communal et le CC en rapport avec les services techniques de la Commune, les techniciens des délégations départementales du MINEE, du MINMA P</p>			
Durée prévisionnelle des travaux : 05 mois	Date de démarrage : Dès la notification de l'ordre de service de commencer au maître d'œuvre		Mis en forme : Surlignage

Mis en forme : Surlignage

A6 : Microprojet de Réalisation d'une adduction en eau potable dans l'espace urbain

	Date : MAI 2015	
N° de référence : 06 – 2015	Désignation du micro projet : Réalisation d'une adduction d'eau potable dans l'espace urbain	Mis en forme : Surlignage
Région : Sud		Mis en forme : Surlignage
Département : Vallée du Ntem		Mis en forme : Surlignage
Commune : OLAMZE	Domaine d'intervention : MINEE	Mis en forme : Surlignage
Communautés : OLAMZE		Mis en forme : Surlignage
Maître d'ouvrage : Maire de la Commune d'Olamze		Mis en forme : Surlignage
Maître d'ouvrage délégué : Maire de la Commune d'Olamze		Mis en forme : Surlignage
Maître d'œuvre : GEOFOR		Mis en forme : Surlignage
OBJECTIFS DU MICRO PROJET		Mis en forme : Surlignage
<ul style="list-style-type: none"> Augmenter le taux d'accès à l'eau potable des populations 		
Coût total estimé du projet :	Subvention : BADEA/OFID (OPEP)	Mis en forme : Surlignage
700 000 000 F CFA/FCFA		Mis en forme : Surlignage
Description du micro projet		Mis en forme : Surlignage
Le projet consiste en la réalisation d'une adduction d'eau dans l'espace urbain de la Commune d'Olamze. Trois volets sont envisagés à savoir <i>i</i>) l'élaboration des TDR, <i>ii</i>) la sélection d'un entrepreneur sur la base des offres techniques et financières et <i>iii</i>) la mise en œuvre du projet. L'exécution des travaux sera suivie par le Comité de Suivi Communal et le CC en rapport avec les services techniques de la Commune, les techniciens des délégations départementales du MINEE, du MINMA P.		
Durée prévisionnelle des travaux :	Date de démarrage :	Mis en forme : Surlignage
20 mois	Dès la notification de l'ordre de service de commencer au maître d'œuvre	

Mis en forme : Surlignage

A7 : Microprojet de réalisation d'une Cacaoyère Communale (5 HA)

	Date : MAI 2015	
N° de référence : 06 – 2015	Designation du micro projet : Réalisation d'une Cacaoyère Communale (5 HA)	
Région : Sud		
Département : Vallée du Ntem		
Commune : OLAMZE	Domaine d'intervention : MINADER	
Communautés : OLAMZE		
Maître d'ouvrage : Maire de la Commune d'Olamze		
Maître d'ouvrage délégué: Maire de la Commune d'Olamze		
Maître d'œuvre : AA désigner		
OBJECTIFS DU MICRO PROJET		
<ul style="list-style-type: none"> Améliorer la capacité de la Commune à pouvoir booster ses recettes propres 		
Coût total estimé du projet :	Subvention : PNDP	
10 000 000 F CFA/FCFA		
Description du micro projet		
<p>Le projet consiste à la réalisation d'une cacaoyère communale à Engonlozok-Mekaa-Minkoumou-Meke'ossi/Engonlozok-Meka 'a-Minkoum ou-Meko'ossi. Trois volets sont envisagés à savoir <i>i</i>) l'élaboration des TDR, <i>ii</i>) la sélection d'un entrepreneur sur la base des offres techniques et financières et <i>iii</i>) la mise en œuvre du projet</p> <p>L'exécution des travaux sera suivie par le Comité de Suivi Communal et le CC en rapport avec les services techniques de la Commune, les techniciens des délégations départementales du MINADER.</p>		
Durée prévisionnelle des travaux :	Date de démarrage :	
04 mois	Dès la notification de l'ordre de service de commencer au maître d'œuvre	

A8 : Microprojet de réalisation d'une Cacaoyère Communale

	Date : MAI 2015	
N° de référence : 07 – 2015	Désignation du micro projet : réalisation d'une Cacaoyère Communale	Mis en forme : Surlignage
Région : Sud		Mis en forme : Surlignage
Département : Vallée du Ntem		Mis en forme : Surlignage
Commune : OLAMZE	Domaine d'intervention : MINADER	Mis en forme : Surlignage
Communautés : OLAMZE		Mis en forme : Surlignage
Maître d'ouvrage : Maire de la Commune d'Olamze		Mis en forme : Surlignage
Maître d'ouvrage délégué : Maire de la Commune d'Olamze		Mis en forme : Surlignage
Maître d'œuvre : AA désigner		Mis en forme : Surlignage
OBJECTIFS DU MICRO PROJET		Mis en forme : Surlignage
<ul style="list-style-type: none"> Améliorer la capacité de la Commune à pouvoir booster ses recettes propres 		Mis en forme : Surlignage
Coût total estimé du projet : 30 000 000 F-CFA/FCFA	Subvention : FEICOM/CAPIC	Mis en forme : Surlignage
Description du micro projet		Mis en forme : Surlignage
<p>Le projet consiste à la réalisation d'une cacaoyère communale à Engonlozok-Mekaa-Minkoumou-Meko'ossi. Trois volets sont envisagés à savoir <i>i)</i> l'élaboration des TDR, <i>ii)</i> la sélection d'un entrepreneur sur la base des offres techniques et financières et <i>iii)</i> la mise en œuvre du projet</p> <p>L'exécution des travaux sera suivie par le Comité de Suivi Communal et le CC en rapport avec les services techniques de la Commune, les techniciens des délégations départementales du MINADER.</p>		Mis en forme : Surlignage
Durée prévisionnelle des travaux : 04 mois	Date de démarrage : Dès la notification de l'ordre de service de commencer au maître d'œuvre	Mis en forme : Surlignage

Mis en forme : Surlignage

A9 : Microprojet de Création Radio communautaire communale

	Date : MAI 2015	
N° de référence : 08 – 2015	Désignation du micro projet : Création Radio communautaire communale	Mis en forme : Surlignage
Région : Sud		Mis en forme : Surlignage
Département : Vallée du Ntem		Mis en forme : Surlignage
Commune : OLAMZE	Domaine d'intervention : COMMUNICATION	Mis en forme : Surlignage
Communautés : OLAMZE		Mis en forme : Surlignage
Maître d'ouvrage : Maire de la Commune d'Olamze		Mis en forme : Surlignage
Maître d'ouvrage délégué : Maire de la Commune d'Olamze		Mis en forme : Surlignage
Maître d'œuvre : AA désigner		Mis en forme : Surlignage
OBJECTIFS DU MICRO PROJET		Mis en forme : Surlignage
<ul style="list-style-type: none"> Améliorer l'offre en service de communication dans la Commune 		Mis en forme : Surlignage
Coût total estimé du projet :	Subvention : PNDP	Mis en forme : Surlignage
50 000 000 F-CFA-FCFA		Mis en forme : Surlignage
Description du micro projet		Mis en forme : Surlignage
<p>Le projet consiste en la construction d'une radio communautaire communale dans la ville d'Olamze. Trois volets sont envisagés à savoir <i>i</i>) l'élaboration des TDR, <i>ii</i>) la sélection d'un entrepreneur sur la base des offres techniques et financières et <i>iii</i>) la mise en œuvre du projet</p> <p>L'exécution des travaux sera suivie par le Comité de Suivi Communal et le CC en rapport avec les services techniques de la Commune, les techniciens des délégations départementales du MINCOM, du MINMAP et du PNDP.</p>		
Durée prévisionnelle des travaux :	Date de démarrage :	Mis en forme : Surlignage
05 mois	Dès la notification de l'ordre de service de commencer au maître d'œuvre	

Mis en forme : Surlignage

A10 : Microprojet d'équipement du service de maternité HD Olamze

Date : MAI 2015		
Désignation du micro projet :		
N° de référence : 09 – 2015	Equipement Equipement du service de maternité HD Olamze	Mis en forme : Surlignage
Région : Sud		Mis en forme : Surlignage
Département : Vallée du Ntem		Mis en forme : Surlignage
Commune : OLAMZE	Domaine d'intervention : SANTE	Mis en forme : Surlignage
Communautés : OLAMZE		Mis en forme : Surlignage
Maître d'ouvrage : Maire de la Commune d'Olamze		Mis en forme : Surlignage
Maître d'ouvrage délégué : Maire de la Commune d'Olamze		Mis en forme : Surlignage
Maître d'œuvre : AA désigner		Mis en forme : Surlignage
OBJECTIFS DU MICRO PROJET		Mis en forme : Surlignage
<ul style="list-style-type: none"> Renforcer le plateau technique des formations sanitaires 		Mis en forme : Surlignage
Coût total estimé du projet :	Subvention : BIP	Mis en forme : Surlignage
15 000 000 F-CFA-FCFA		Mis en forme : Surlignage
Description du micro projet		Mis en forme : Surlignage
<p>Le projet consiste à l'équipement du service de maternité de l'hôpital de district d'Olamze. Trois volets sont envisagés à savoir <i>i</i>) l'élaboration des TDR, <i>ii</i>) la sélection d'un entrepreneur sur la base des offres techniques et financières et <i>iii</i>) la mise en œuvre du projet</p> <p>L'exécution des travaux sera suivie par le Comité de Suivi Communal et le CC en rapport avec les services techniques de la Commune, les techniciens des délégations départementales du MINSANTE, du MINMAP</p>		
Durée prévisionnelle des travaux :	Date de démarrage :	Mis en forme : Surlignage
01 mois	Dès la notification de l'ordre de service de commencer au maître d'œuvre	

Mis en forme : Surlignage

A11 : Microprojet de Construction du CSI BIYI

	Date : MAI 2015	
N° de référence : 10 – 2015	Désignation du micro projet : Construction du CSI BIYI	Mis en forme : Surlignage
Région : Sud		Mis en forme : Surlignage
Département : Vallée du Ntem		Mis en forme : Surlignage
Commune : OLAMZE	Domaine d'intervention : santé	Mis en forme : Surlignage
Communautés : OLAMZE		Mis en forme : Surlignage
Maître d'ouvrage : Maire de la Commune d'Olamze		Mis en forme : Surlignage
Maître d'ouvrage délégué: Maire de la Commune d'Olamze		Mis en forme : Surlignage
Maître d'œuvre : AA désigner		Mis en forme : Surlignage
OBJECTIFS DU MICRO PROJET		Mis en forme : Surlignage
<ul style="list-style-type: none"> Renforcer le plateau technique des formations sanitaires 		Mis en forme : Surlignage
Coût total estimé du projet :	Subvention : BIP	Mis en forme : Surlignage
50 000 000 F-CFA/FCFA		Mis en forme : Surlignage
Description du micro projet		Mis en forme : Surlignage
<p>Le projet consiste en la construction du CSI de Biyi. Trois volets sont envisagés à savoir <i>i</i>) l'élaboration des TDR, <i>ii</i>) la sélection d'un entrepreneur sur la base des offres techniques et financières et <i>iii</i>) la mise en œuvre du projet</p> <p>L'exécution des travaux sera suivie par le Comité de Suivi Communal et le CC en rapport avec les services techniques de la Commune, les techniciens des délégations départementales du MINSANTE, du MINMAP.</p>		
Durée prévisionnelle des travaux :	Date de démarrage :	Mis en forme : Surlignage
06 mois	Dès la notification de l'ordre de service de commencer au maître d'œuvre	

Mis en forme : Surlignage

A12 : Microprojet d'équipement du bloc d'accouchement BIYI

	Date : MAI 2015	
N° de référence : 11 – 2015	Désignation du micro projet : Équipement du bloc d'accouchement BIYI	Mis en forme : Surlignage
Région : Sud		Mis en forme : Surlignage
Département : Vallée du Ntem		Mis en forme : Surlignage
Commune : OLAMZE	Domaine d'intervention : Santé	Mis en forme : Surlignage
Communautés : OLAMZE		Mis en forme : Surlignage
Maître d'ouvrage : Maire de la Commune d'Olamze		Mis en forme : Surlignage
Maître d'ouvrage délégué : Maire de la Commune d'Olamze		Mis en forme : Surlignage
Maître d'œuvre : AA désigner		Mis en forme : Surlignage
OBJECTIFS DU MICRO PROJET		Mis en forme : Surlignage
<ul style="list-style-type: none"> Renforcer le plateau technique des formations sanitaires 		Mis en forme : Surlignage
Coût total estimé du projet :	Subvention : BIP	Mis en forme : Surlignage
8 000 000 F.CFA		Mis en forme : Surlignage
Description du micro projet		Mis en forme : Surlignage
<p>Le projet consiste à équiper le bloc d'accouchement du CSI de Biyi en matériels adéquats. Trois volets sont envisagés à savoir <i>i)</i> l'élaboration des TDR, <i>ii)</i> la sélection d'un entrepreneur sur la base des offres techniques et financières et <i>iii)</i> la mise en œuvre du projet</p> <p>L'exécution des travaux sera suivie par le Comité de Suivi Communal et le CC en rapport avec les services techniques de la Commune, les techniciens des délégations départementales du MINSANTE, du MINMAP.</p>		
Durée prévisionnelle des travaux :	Date de démarrage :	Mis en forme : Surlignage
1 mois	Dès la notification de l'ordre de service de commencer au maître d'œuvre	

Mis en forme : Surlignage

A13 : Microprojet d'Équipement Équipement CSI Akak

Mis en forme : Surlignage

	Date : MAI 2015
N° de référence : 12 – 2015	Désignation du micro projet : Équipement Équipement CSI Akak
Région : Sud	
Département : Vallée du Ntem	
Commune : OLAMZE	Domaine d'intervention : Santé
Communautés : OLAMZE	
Maître d'ouvrage : Maire de la Commune d'Olamze	
Maître d'ouvrage délégué: Maire de la Commune d'Olamze	
Maître d'œuvre : AA désigner	
OBJECTIFS DU MICRO PROJET	
• Renforcer le plateau technique des formations sanitaires	
Coût total estimé du projet : 8 000 000 F.CFA.FCFA	Subvention : BIP
Description du micro projet Le projet consiste à équiper le bloc d'accouchement du CSI d'Akak en matériels adéquats. Trois volets sont envisagés à savoir <i>i)</i> l'élaboration des TDR, <i>ii)</i> la sélection d'un entrepreneur sur la base des offres techniques et financières et <i>iii)</i> la mise en œuvre du projet L'exécution des travaux sera suivie par le Comité de Suivi Communal et le CC en rapport avec les services techniques de la Commune, les techniciens des délégations départementales du MINTOUR, du MINMAP	
Durée prévisionnelle des travaux : 01 mois	Date de démarrage : Dès la notification de l'ordre de service de commencer au maître d'œuvre

Mis en forme : Surlignage

Mis en forme : Surlignage

Mis en forme : Surlignage

Mis en forme : Surlignage

Mis en forme : Surlignage

Mis en forme : Surlignage

Mis en forme : Surlignage

Mis en forme : Surlignage

Mis en forme : Surlignage

Mis en forme : Surlignage

Mis en forme : Surlignage

Mis en forme : Surlignage

Mis en forme : Surlignage

Mis en forme : Surlignage

Mis en forme : Surlignage

Mis en forme : Surlignage

Mis en forme : Surlignage

Mis en forme : Surlignage

Mis en forme : Surlignage

Mis en forme : Surlignage

Mis en forme : Surlignage

Mis en forme : Surlignage

Mis en forme : Surlignage

Mis en forme : Surlignage

Mis en forme : Surlignage

A14 : Microprojet de Réhabilitation des toilettes HD Olamze

	Date : MAI 2015	
N° de référence : 13 – 2015	Désignation du micro projet : Réhabilitation des toilettes HD Olamze	Mis en forme : Surlignage
Région : Sud		Mis en forme : Surlignage
Département : Vallée du Ntem		Mis en forme : Surlignage
Commune : OLAMZE	Domaine d'intervention : Santé	Mis en forme : Surlignage
Communautés : OLAMZE		Mis en forme : Surlignage
Maître d'ouvrage : Maire de la Commune d'Olamze		Mis en forme : Surlignage
Maître d'ouvrage délégué : Maire de la Commune d'Olamze		Mis en forme : Surlignage
Maître d'œuvre : AA désigner		Mis en forme : Surlignage
OBJECTIFS DU MICRO PROJET		Mis en forme : Surlignage
<ul style="list-style-type: none"> Renforcer le plateau technique des formations sanitaires 		Mis en forme : Surlignage
Coût total estimé du projet :	Subvention : BIP	Mis en forme : Surlignage
4 900 000 F.CFA/FCFA		Mis en forme : Surlignage
Description du micro projet		Mis en forme : Surlignage
<p>Le projet consiste à la réhabilitation des toilettes de l'hôpital de district d'Olamze. Trois volets sont envisagés à savoir <i>i)</i> l'élaboration des TDR, <i>ii)</i> la sélection d'un entrepreneur sur la base des offres techniques et financières et <i>iii)</i> la mise en œuvre du projet</p> <p>L'exécution des travaux sera suivie par le Comité de Suivi Communal et le CC en rapport avec les services techniques de la Commune, les techniciens des délégations départementales du MINSANTE, du MINMAP.</p>		
Durée prévisionnelle des travaux :	Date de démarrage :	Mis en forme : Surlignage
02 mois	Dès la notification de l'ordre de service de commencer au maître d'œuvre	

Mis en forme : Surlignage

A15 : Microprojet de Réhabilitation des toilettes SSD Olamze

		Date : MAI 2015	
N° de référence : 14 – 2015	Désignation du micro projet : Réhabilitation des toilettes SSD Olamze		Mis en forme : Surlignage
Région : Sud			Mis en forme : Surlignage
Département : Vallée du Ntem			Mis en forme : Surlignage
Commune : OLAMZE	Domaine d'intervention :		Mis en forme : Surlignage
Communautés : OLAMZE			Mis en forme : Surlignage
Maître d'ouvrage : Maire de la Commune d'Olamze			Mis en forme : Surlignage
Maître d'ouvrage délégué: Maire de la Commune d'Olamze			Mis en forme : Surlignage
Maître d'œuvre : AA désigner			Mis en forme : Surlignage
OBJECTIFS DU MICRO PROJET			Mis en forme : Surlignage
<ul style="list-style-type: none"> Renforcer le plateau technique des formations sanitaires 			Mis en forme : Surlignage
Coût total estimé du projet : 4 900 000 F.CFA/FCFA	Subvention : BIP		Mis en forme : Surlignage
Description du micro projet Le projet consiste en la réhabilitation des toilettes du SSD d'Olamze. Trois volets sont envisagés à savoir <i>i)</i> l'élaboration des TDR, <i>ii)</i> la sélection d'un entrepreneur sur la base des offres techniques et financières et <i>iii)</i> la mise en œuvre du projet L'exécution des travaux sera suivie par le Comité de Suivi Communal et le CC en rapport avec les services techniques de la Commune, les techniciens des délégations départementales du MINSANTE, du MINMAP.			Mis en forme : Surlignage
Durée prévisionnelle des travaux : 02 mois	Date de démarrage : Dès la notification de l'ordre de service de commencer au maître d'œuvre		Mis en forme : Surlignage

Mis en forme : Surlignage

A16 : Microprojet d'élaboration d'un fichier des artisans Toute la Commune

Date : MAI 2015		
Désignation du micro projet :		
N° de référence : 15 – 2015	Elaboration Elaboration d'un fichier des artisans de toute la Commune	Mis en forme : Surlignage
Région : Sud		Mis en forme : Surlignage
Département : Vallée du Ntem		Mis en forme : Surlignage
Commune : OLAMZE	Domaine d'intervention : MINPMESSA	Mis en forme : Surlignage
Communautés : OLAMZE		Mis en forme : Surlignage
Maître d'ouvrage : Maire de la Commune d'Olamze		Mis en forme : Surlignage
Maître d'ouvrage délégué : Maire de la Commune d'Olamze		Mis en forme : Surlignage
Maître d'œuvre : AA désigner		Mis en forme : Surlignage
OBJECTIFS DU MICRO PROJET		Mis en forme : Surlignage
<ul style="list-style-type: none"> Inventorier les artisans de la Commune pour une meilleure prise en charge 		Mis en forme : Surlignage
Coût total estimé du projet :	Subvention : BIP	Mis en forme : Surlignage
1 000 000 F-CFA/FCFA		Mis en forme : Surlignage
Description du micro projet		Mis en forme : Surlignage
Le projet consiste à inventorier tous les artisans exerçant dans la Commune d'Olamze.		
Durée prévisionnelle des travaux :	Date de démarrage :	Mis en forme : Surlignage
01 mois	Dès la notification de l'ordre de service de commencer au maître d'œuvre	

Mis en forme : Surlignage

A17 : Microprojet de Réhabilitation de route rurale NGOAZIK-ENGOLAZOK-MEKO'OSSI-OLAMZE

	Date : MAI 2015	
N° de référence : 16 – 2015	Désignation du micro projet : Réhabilitation de route rurale NGOAZIK-ENGOLAZOK-MEKO'OSSI-OLAMZE	Mis en forme : Surlignage
Région : Sud		Mis en forme : Surlignage
Département : Vallée du Ntem		Mis en forme : Surlignage
Commune : OLAMZE	Domaine d'intervention : travaux publics	Mis en forme : Surlignage
Communautés : OLAMZE		Mis en forme : Surlignage
Maître d'ouvrage : Maire de la Commune d'Olamze		Mis en forme : Surlignage
Maître d'ouvrage délégué : Maire de la Commune d'Olamze		Mis en forme : Surlignage
Maître d'œuvre : AA désigner		Mis en forme : Surlignage
OBJECTIFS DU MICRO PROJET		Mis en forme : Surlignage
<ul style="list-style-type: none"> Désenclaver la Commune d'Olamze 		Mis en forme : Surlignage
Coût total estimé du projet :	Subvention : BIP	Mis en forme : Surlignage
70 000 000 F CFA/FCFA		Mis en forme : Surlignage
Description du micro projet		Mis en forme : Surlignage
<p>Le projet consiste à la réhabilitation de l'axe de route départementale menant dans la Commune d'Olamze. Trois volets sont envisagés à savoir <i>i</i>) l'élaboration des TDR, <i>ii</i>) la sélection d'un entrepreneur sur la base des offres techniques et financières et <i>iii</i>) la mise en œuvre du projet. L'exécution des travaux sera suivie par le Comité de Suivi Communal et le CC en rapport avec les services techniques de la Commune, les techniciens des délégations départementales du MINTP, du MINMAP.</p>		
Durée prévisionnelle des travaux :	Date de démarrage :	Mis en forme : Surlignage
04 mois	Dès la notification de l'ordre de service de commencer au maître d'œuvre	

Mis en forme : Surlignage

A18 : Microprojet de réhabilitation de Route pour marché frontalier

		Date : MAI 2015	
N° de référence : 17 – 2015	Désignation du micro projet : réhabilitation de Route pour marché frontalier		Mis en forme : Surlignage
Région : Sud			Mis en forme : Surlignage
Département : Vallée du Ntem			Mis en forme : Surlignage
Commune : OLAMZE	Domaine d'intervention : MINTP		Mis en forme : Surlignage
Communautés : OLAMZE			Mis en forme : Surlignage
Maître d'ouvrage : Maire de la Commune d'Olamze			Mis en forme : Surlignage
Maître d'ouvrage délégué: Maire de la Commune d'Olamze			Mis en forme : Surlignage
Maître d'œuvre : AA désigner			Mis en forme : Surlignage
OBJECTIFS DU MICRO PROJET			Mis en forme : Surlignage
<ul style="list-style-type: none"> Faciliter l'accessibilité aux différents marchés frontaliers de la Commune 			Mis en forme : Surlignage
Coût total estimé du projet :	Subvention : PNDP		Mis en forme : Surlignage
40 000 000 F-CFA-FCFA			Mis en forme : Surlignage
Description du micro projet			Mis en forme : Surlignage
<p>Le projet consiste à la réhabilitation des axes de route manant respectivement au marché de Menguikom et celui de Meyo Biboulou. Trois volets sont envisagés à savoir <i>i)</i> l'élaboration des TDR, <i>ii)</i> la sélection d'un entrepreneur sur la base des offres techniques et financières et <i>iii)</i> la mise en œuvre du projet</p> <p>L'exécution des travaux sera suivie par le Comité de Suivi Communal et le CC en rapport avec les services techniques de la Commune, les techniciens des délégations départementales du MINTP, du MINMA P et du PNDP.</p>			
Durée prévisionnelle des travaux :	Date de démarrage :		Mis en forme : Surlignage
04 mois	Dès la notification de l'ordre de service de commencer au maître d'œuvre		

Mis en forme : Surlignage

A19 : Microprojet d'Entretien du réseau routier communal

		Date : MAI 2015	
N° de référence : 18 – 2015	Désignation du micro projet : Entretien du réseau routier communal		Mis en forme : Surlignage
Région : Sud			Mis en forme : Surlignage
Département : Vallée du Ntem			Mis en forme : Surlignage
Commune : OLAMZE	Domaine d'intervention : MINTP		Mis en forme : Surlignage
Communautés : OLAMZE			Mis en forme : Surlignage
Maître d'ouvrage : Maire de la Commune d'Olamze			Mis en forme : Surlignage
Maître d'ouvrage délégué: Maire de la Commune d'Olamze			Mis en forme : Surlignage
Maître d'œuvre : AA désigner			Mis en forme : Surlignage
OBJECTIFS DU MICRO PROJET			Mis en forme : Surlignage
<ul style="list-style-type: none"> Désenclaver la Commune d'Olamze 			Mis en forme : Surlignage
Coût total estimé du projet : 27 778 000 F-CFA/FCFA	Subvention : BIP		Mis en forme : Surlignage
Description du micro projet			Mis en forme : Surlignage
Le projet consiste à la l'entretien périodique des axes routiers communal Olamze - Yela (1,4Km), Olamze - Mbang (11,8Km), Olamze - Biyi - Akoumesedje Akoumesedje'è (5,5Km) .Trois volets sont envisagés à savoir <i>i</i>)l'élaboration des TDR, <i>ii</i>)la sélection d'un entrepreneur sur la base des offres techniques et financières et <i>iii</i>)la mise en œuvre du projet L'exécution des travaux sera suivie par le Comité de Suivi Communal et le CC en rapport avec les services techniques de la Commune, les techniciens des délégations départementales du MINTP, du MINMAP et du PNDP.			Mis en forme : Surlignage
Durée prévisionnelle des travaux : 04 mois	Date de démarrage : Dès la notification de l'ordre de service de commencer au maître d'œuvre		Mis en forme : Surlignage

Mis en forme : Surlignage

A20 : Microprojet de Réalisation d'un forage MEKOMENGONA 2

	Date : MAI 2015	
N° de référence : 19 – 2015	Désignation du micro projet : Réalisation d'un forage MEKOMENGONA -2	Mis en forme : Surlignage
Région : Sud		Mis en forme : Surlignage
Département : Vallée du Ntem		Mis en forme : Surlignage
Commune : OLAMZE	Domaine d'intervention : MINADER	Mis en forme : Surlignage
Communautés : OLAMZE		Mis en forme : Surlignage
Maître d'ouvrage : Maire de la Commune d'Olamze		Mis en forme : Surlignage
Maître d'ouvrage délégué: Maire de la Commune d'Olamze		Mis en forme : Surlignage
Maître d'œuvre : AA désigner		Mis en forme : Surlignage
OBJECTIFS DU MICRO PROJET		Mis en forme : Surlignage
<ul style="list-style-type: none"> Augmenter le taux d'accès à l'eau potable de la Commune 		Mis en forme : Surlignage
Coût total estimé du projet :	Subvention : BIP	Mis en forme : Surlignage
8 000 000 F.CFA/FCFA		Mis en forme : Surlignage
Description du micro projet		Mis en forme : Surlignage
<p>Le projet consiste à la réalisation d'un forage à PMH à Mekomengona 2. Trois volets sont envisagés à savoir <i>i)</i> l'élaboration des TDR, <i>ii)</i> la sélection d'un entrepreneur sur la base des offres techniques et financières et <i>iii)</i> la mise en œuvre du projet</p> <p>L'exécution des travaux sera suivie par le Comité de Suivi Communal et le CC en rapport avec les services techniques de la Commune, les techniciens des délégations départementales du MINADER, du MINMAP.</p>		
Durée prévisionnelle des travaux :	Date de démarrage :	Mis en forme : Surlignage
02 mois	Dès la notification de l'ordre de service de commencer au maître d'œuvre	

Mis en forme : Surlignage

A21 : Microprojet de Construction d'un bloc de deux salles de classe EP BIYI

	Date : MAI 2015	
N° de référence : 20 – 2015	Désignation du micro projet : Construction d'un bloc de deux salles de classe EP BIYI	Mis en forme : Surlignage
Région : Sud		Mis en forme : Surlignage
Département : Vallée du Ntem		Mis en forme : Surlignage
Commune : OLAMZE	Domaine d'intervention : MINDUB	Mis en forme : Surlignage
Communautés : OLAMZE		Mis en forme : Surlignage
Maître d'ouvrage : Maire de la Commune d'Olamze		Mis en forme : Surlignage
Maître d'ouvrage délégué: Maire de la Commune d'Olamze		Mis en forme : Surlignage
Maître d'œuvre : AA désigner		Mis en forme : Surlignage
OBJECTIFS DU MICRO PROJET		Mis en forme : Surlignage
<ul style="list-style-type: none"> Renforcer le plateau technique des établissements primaires 		Mis en forme : Surlignage
Coût total estimé du projet :	Subvention : BIP	Mis en forme : Surlignage
21 000 000 F-CFA/FCFA		Mis en forme : Surlignage
Description du micro projet		Mis en forme : Surlignage
<p>Le projet consiste à construire un bloc de deux salles de classe à l'EP de Biyi. Trois volets sont envisagés à savoir <i>i)</i> l'élaboration des TDR, <i>ii)</i> la sélection d'un entrepreneur sur la base des offres techniques et financières et <i>iii)</i> la mise en œuvre du projet</p> <p>L'exécution des travaux sera suivie par le Comité de Suivi Communal et le CC en rapport avec les services techniques de la Commune, les techniciens des délégations départementales du MINTP, du MINMAP.</p>		
Durée prévisionnelle des travaux :	Date de démarrage :	Mis en forme : Surlignage
04 mois	Dès la notification de l'ordre de service de commencer au maître d'œuvre	

Mis en forme : Surlignage

A22 : Microprojet de Construction d'un bloc de deux salles de classe EP MEKO'OSSI

	Date : MAI 2015	
N° de référence : 21 – 2015	Désignation du micro projet : Construction d'un bloc de deux salles de classe EP MEKO'OSSI I	Mis en forme : Surlignage
Région : Sud		Mis en forme : Surlignage
Département : Vallée du Ntem		Mis en forme : Surlignage
Commune : OLAMZE	Domaine d'intervention : MINDUB	Mis en forme : Surlignage
Communautés : OLAMZE		Mis en forme : Surlignage
Maître d'ouvrage : Maire de la Commune d'Olamze		Mis en forme : Surlignage
Maître d'ouvrage délégué: Maire de la Commune d'Olamze		Mis en forme : Surlignage
Maître d'œuvre : AA désigner		Mis en forme : Surlignage
OBJECTIFS DU MICRO PROJET		Mis en forme : Surlignage
<ul style="list-style-type: none"> Renforcer le plateau technique des établissements primaires 		Mis en forme : Surlignage
Coût total estimé du projet :	Subvention : BIP	Mis en forme : Surlignage
21 000 000 F-CFA/FCFA		Mis en forme : Surlignage
Description du micro projet		Mis en forme : Surlignage
<p>Le projet consiste à construire un bloc de deux salles de classe à l'EP de Meko'ossi 1. Trois volets sont envisagés à savoir <i>i)</i> l'élaboration des TDR, <i>ii)</i> la sélection d'un entrepreneur sur la base des offres techniques et financières et <i>iii)</i> la mise en œuvre du projet</p> <p>L'exécution des travaux sera suivie par le Comité de Suivi Communal et le CC en rapport avec les services techniques de la Commune, les techniciens des délégations départementales du MINTP, du MINMAP.</p>		
Durée prévisionnelle des travaux :	Date de démarrage :	Mis en forme : Surlignage
04 mois	Dès la notification de l'ordre de service de commencer au maître d'œuvre	

Mis en forme : Surlignage

A23 : Microprojet de Construction d'un bloc latrine EP BIYI

	Date : MAI 2015	
N° de référence : 22 – 2015	Désignation du micro projet : Construction d'un bloc latrine EP BIYI	Mis en forme : Surlignage
Région : Sud		Mis en forme : Surlignage
Département : Vallée du Ntem		Mis en forme : Surlignage
Commune : OLAMZE	Domaine d'intervention : MINDUB	Mis en forme : Surlignage
Communautés : OLAMZE		Mis en forme : Surlignage
Maître d'ouvrage : Maire de la Commune d'Olamze		Mis en forme : Surlignage
Maître d'ouvrage délégué: Maire de la Commune d'Olamze		Mis en forme : Surlignage
Maître d'œuvre : AA désigner		Mis en forme : Surlignage
OBJECTIFS DU MICRO PROJET		Mis en forme : Surlignage
<ul style="list-style-type: none"> Renforcer le plateau technique des établissements primaires 		Mis en forme : Surlignage
Coût total estimé du projet :	Subvention : BIP	Mis en forme : Surlignage
3 500 000 F-CFA/FCFA		Mis en forme : Surlignage
Description du micro projet		Mis en forme : Surlignage
<p>Le projet consiste à construire un bloc latrine à l'EP de Biyi. Trois volets sont envisagés à savoir <i>i</i>) l'élaboration des TDR, <i>ii</i>) la sélection d'un entrepreneur sur la base des offres techniques et financières et <i>iii</i>) la mise en œuvre du projet</p> <p>L'exécution des travaux sera suivie par le Comité de Suivi Communal et le CC en rapport avec les services techniques de la Commune, les techniciens des délégations départementales du MINTP, du MINMARP.</p>		
Durée prévisionnelle des travaux :	Date de démarrage :	Mis en forme : Surlignage
04 mois	Dès la notification de l'ordre de service de commencer au maître d'œuvre	

Mis en forme : Surlignage

A24 : Microprojet d'équipement en table-bancs EP BIYI

		Date : MAI 2015	
N° de référence : 23 – 2015	Désignation du micro projet : Équipement en table-bancs EP BIYI		Mis en forme : Surlignage
Région : Sud			Mis en forme : Surlignage
Département : Vallée du Ntem			Mis en forme : Surlignage
Commune : OLAMZE	Domaine d'intervention : MINDUB		Mis en forme : Surlignage
Communautés : OLAMZE			Mis en forme : Surlignage
Maître d'ouvrage : Maire de la Commune d'Olamze			Mis en forme : Surlignage
Maître d'ouvrage délégué : Maire de la Commune d'Olamze			Mis en forme : Surlignage
Maître d'œuvre : AA désigner			Mis en forme : Surlignage
OBJECTIFS DU MICRO PROJET			Mis en forme : Surlignage
<ul style="list-style-type: none"> Renforcer le plateau technique des établissements primaires 			Mis en forme : Surlignage
Coût total estimé du projet :	Subvention : BIP		Mis en forme : Surlignage
1 800 000 F-CFA/FCFA			Mis en forme : Surlignage
Description du micro projet			Mis en forme : Surlignage
<p>Le projet consiste à équiper l'EP de Biyi en tables-bancs. Trois volets sont envisagés à savoir <i>i)</i> l'élaboration des TDR, <i>ii)</i> la sélection d'un entrepreneur sur la base des offres techniques et financières et <i>iii)</i> la mise en œuvre du projet</p> <p>L'exécution des travaux sera suivie par le Comité de Suivi Communal et le CC en rapport avec les services techniques de la Commune, les techniciens des délégations départementales du MINTP, du MINMA P.</p>			
Durée prévisionnelle des travaux :	Date de démarrage :		Mis en forme : Surlignage
01 mois	Dès la notification de l'ordre de service de commencer au maître d'œuvre		
			Mis en forme : Surlignage

A25 : Microprojet d'équipement en table-bancs EP MEKO'OSSI I

	Date : MAI 2015	
N° de référence : 24 – 2015	Désignation du micro projet : Équipement en table-bancs EP Meko'ossi 1	Mis en forme : Surlignage
Région : Sud		Mis en forme : Surlignage
Département : Vallée du Ntem		Mis en forme : Surlignage
Commune : OLAMZE	Domaine d'intervention : MINDUB	Mis en forme : Surlignage
Communautés : OLAMZE		Mis en forme : Surlignage
Maître d'ouvrage : Maire de la Commune d'Olamze		Mis en forme : Surlignage
Maître d'ouvrage délégué : Maire de la Commune d'Olamze		Mis en forme : Surlignage
Maître d'œuvre : AA désigner		Mis en forme : Surlignage
OBJECTIFS DU MICRO PROJET		Mis en forme : Surlignage
<ul style="list-style-type: none"> Renforcer le plateau technique des établissements primaires 		Mis en forme : Surlignage
Coût total estimé du projet :	Subvention : BIP	Mis en forme : Surlignage
1 800 000 F-CFA		Mis en forme : Surlignage
Description du micro projet		Mis en forme : Surlignage
<p>Le projet consiste à équiper l'EP de Meko'ossi 1 en tables-bancs. Trois volets sont envisagés à savoir <i>i)</i> l'élaboration des TDR, <i>ii)</i> la sélection d'un entrepreneur sur la base des offres techniques et financières et <i>iii)</i> la mise en œuvre du projet</p> <p>L'exécution des travaux sera suivie par le Comité de Suivi Communal et le CC en rapport avec les services techniques de la Commune, les techniciens des délégations départementales du MINTP, du MINMAP.</p>		
Durée prévisionnelle des travaux :	Date de démarrage :	Mis en forme : Surlignage
01 mois	Dès la notification de l'ordre de service de commencer au maître d'œuvre	

Mis en forme : Surlignage

A26 : Microprojet d'équipement en bureau de maître EP BIYI

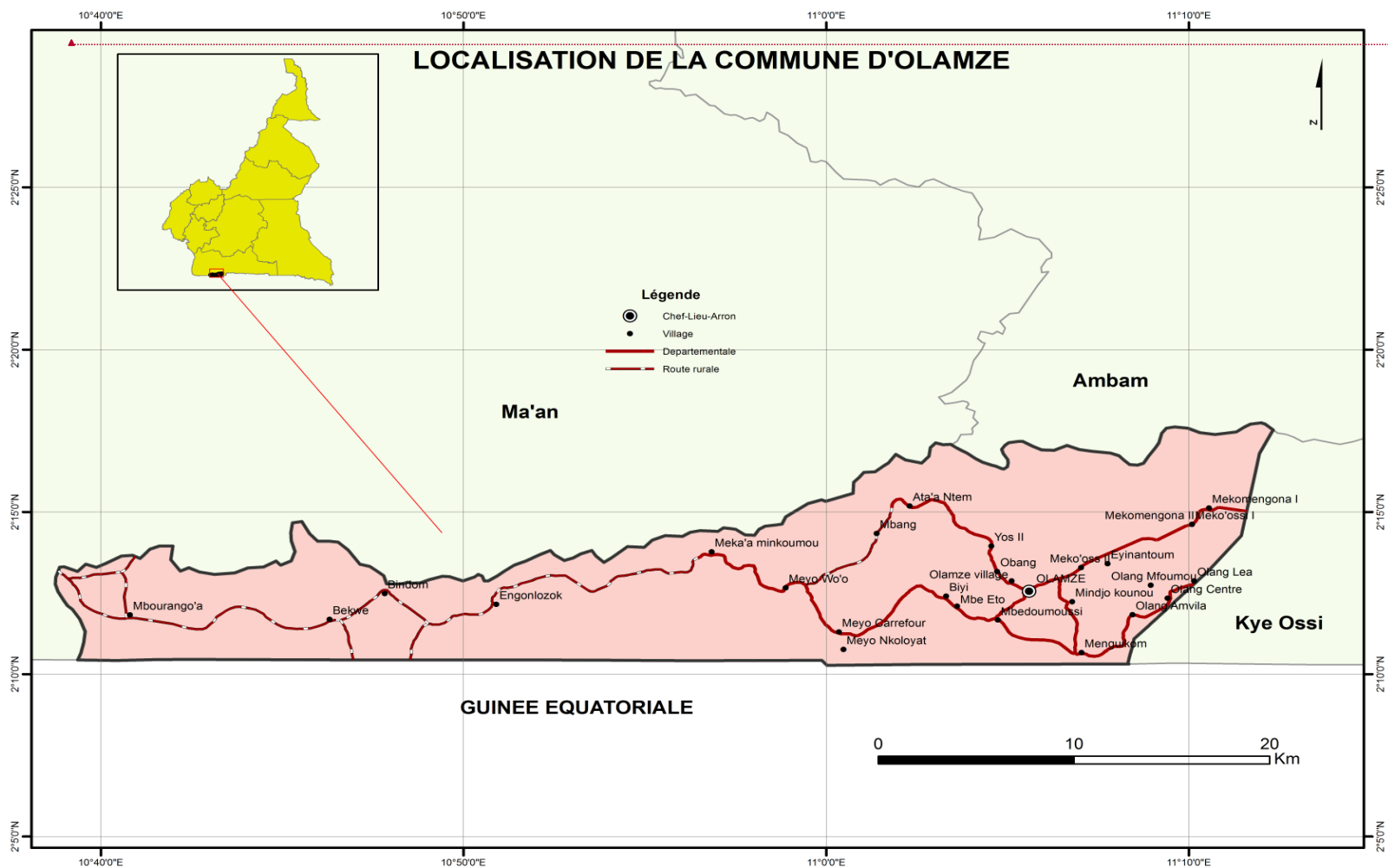
	Date : MAI 2015	
N° de référence : 25 – 2015	Désignation du micro projet : Équipement en bureau de maître EP BIYI	Mis en forme : Surlignage
Région : Sud		Mis en forme : Surlignage
Département : Vallée du Ntem		Mis en forme : Surlignage
Commune : OLAMZE	Domaine d'intervention : MINDUB	Mis en forme : Surlignage
Communautés : OLAMZE		Mis en forme : Surlignage
Maître d'ouvrage : Maire de la Commune d'Olamze		Mis en forme : Surlignage
Maître d'ouvrage délégué : Maire de la Commune d'Olamze		Mis en forme : Surlignage
Maître d'œuvre : AA désigner		Mis en forme : Surlignage
OBJECTIFS DU MICRO PROJET		Mis en forme : Surlignage
<ul style="list-style-type: none"> Renforcer le plateau technique des établissements primaires 		Mis en forme : Surlignage
Coût total estimé du projet : 250 000 F-CFA	Subvention : BIP	Mis en forme : Surlignage
Description du micro projet Le projet consiste à équiper l'EP de Biyi en bureau de maître. Trois volets sont envisagés à savoir <i>i)</i> l'élaboration des TDR, <i>ii)</i> la sélection d'un entrepreneur sur la base des offres techniques et financières et <i>iii)</i> la mise en œuvre du projet L'exécution des travaux sera suivie par le Comité de Suivi Communal et le CC en rapport avec les services techniques de la Commune, les techniciens des délégations départementales du MINTP, du MINMA P.		Mis en forme : Surlignage
Durée prévisionnelle des travaux : 01 mois	Date de démarrage : Dès la notification de l'ordre de service de commencer au maître d'œuvre	Mis en forme : Surlignage
		Mis en forme : Surlignage

A27 : Microprojet d'équipement en bureau de maître EP MEKO'OSSI I

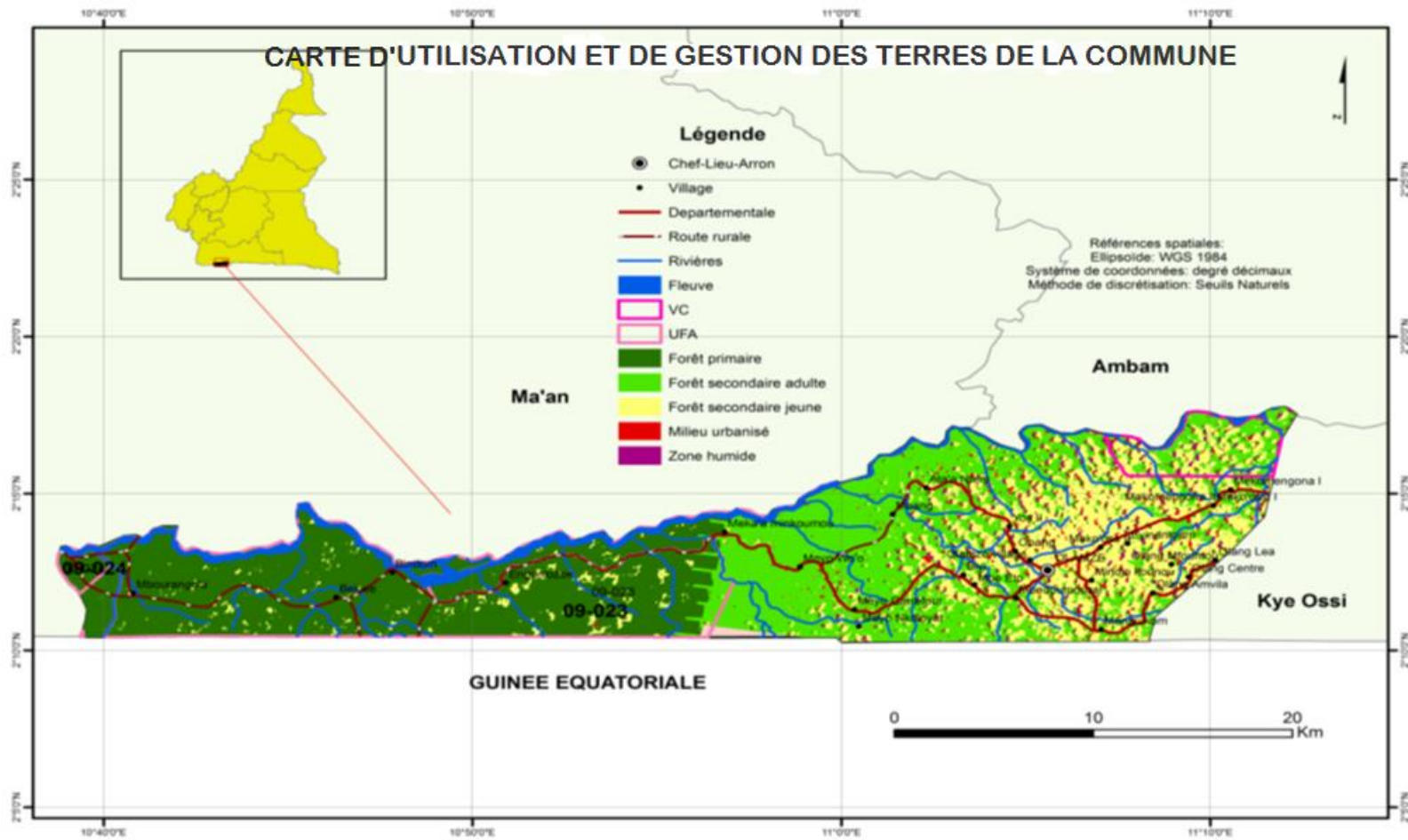
Date : MAI 2015		
Désignation du micro projet :		
N° de référence : 26 – 2015	Équipement Équipement en bureau de maître EP	Mis en forme : Surlignage
	Meko'ossi 1	Mis en forme : Surlignage
Région : Sud		Mis en forme : Surlignage
Département : Vallée du Ntem		Mis en forme : Surlignage
Commune : OLAMZE	Domaine d'intervention : MINDUB	Mis en forme : Surlignage
Communautés : OLAMZE		Mis en forme : Surlignage
Maître d'ouvrage : Maire de la Commune d'Olamze		Mis en forme : Surlignage
Maître d'ouvrage délégué : Maire de la Commune d'Olamze		Mis en forme : Surlignage
Maître d'œuvre : AA désigner		Mis en forme : Surlignage
OBJECTIFS DU MICRO PROJET		Mis en forme : Surlignage
<ul style="list-style-type: none"> Renforcer le plateau technique des établissements primaires 		Mis en forme : Surlignage
Coût total estimé du projet :	Subvention : BIP	Mis en forme : Surlignage
250 000 F-CFA/FCFA		Mis en forme : Surlignage
Description du micro projet		Mis en forme : Surlignage
<p>Le projet consiste à équiper l'EP de Meko'ossi 1 en bureau de maître. Trois volets sont envisagés à savoir <i>i)</i> l'élaboration des TDR, <i>ii)</i> la sélection d'un entrepreneur sur la base des offres techniques et financières et <i>iii)</i> la mise en œuvre du projet</p> <p>L'exécution des travaux sera suivie par le Comité de Suivi Communal et le CC en rapport avec les services techniques de la Commune, les techniciens des délégations départementales du MINTP, du MINMAP.</p>		
Durée prévisionnelle des travaux :	Date de démarrage :	Mis en forme : Surlignage
01 mois	Dès la notification de l'ordre de service de commencer au maître d'œuvre	

Mis en forme : Surlignage

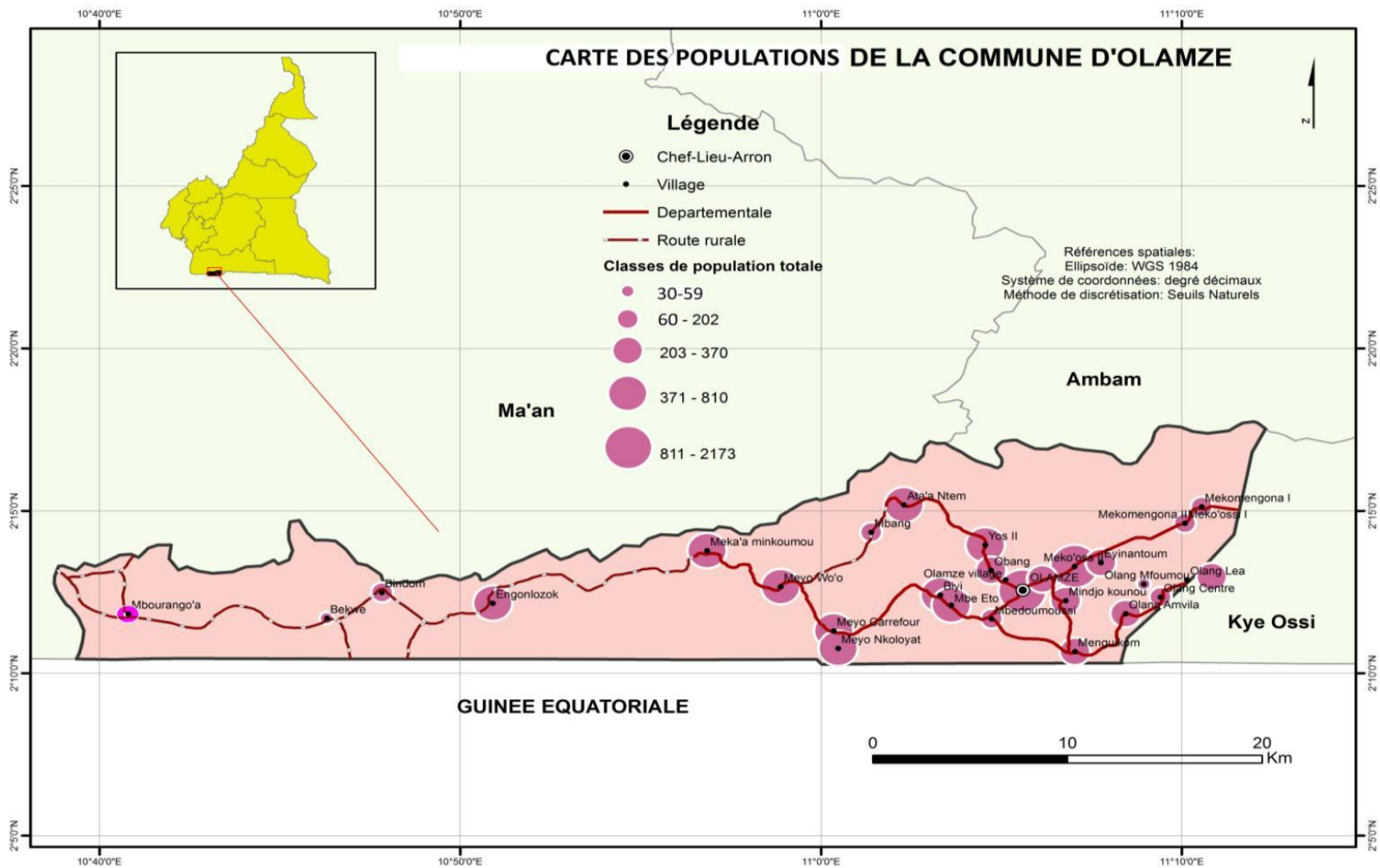
Annexe 2 : Atlas des cartes



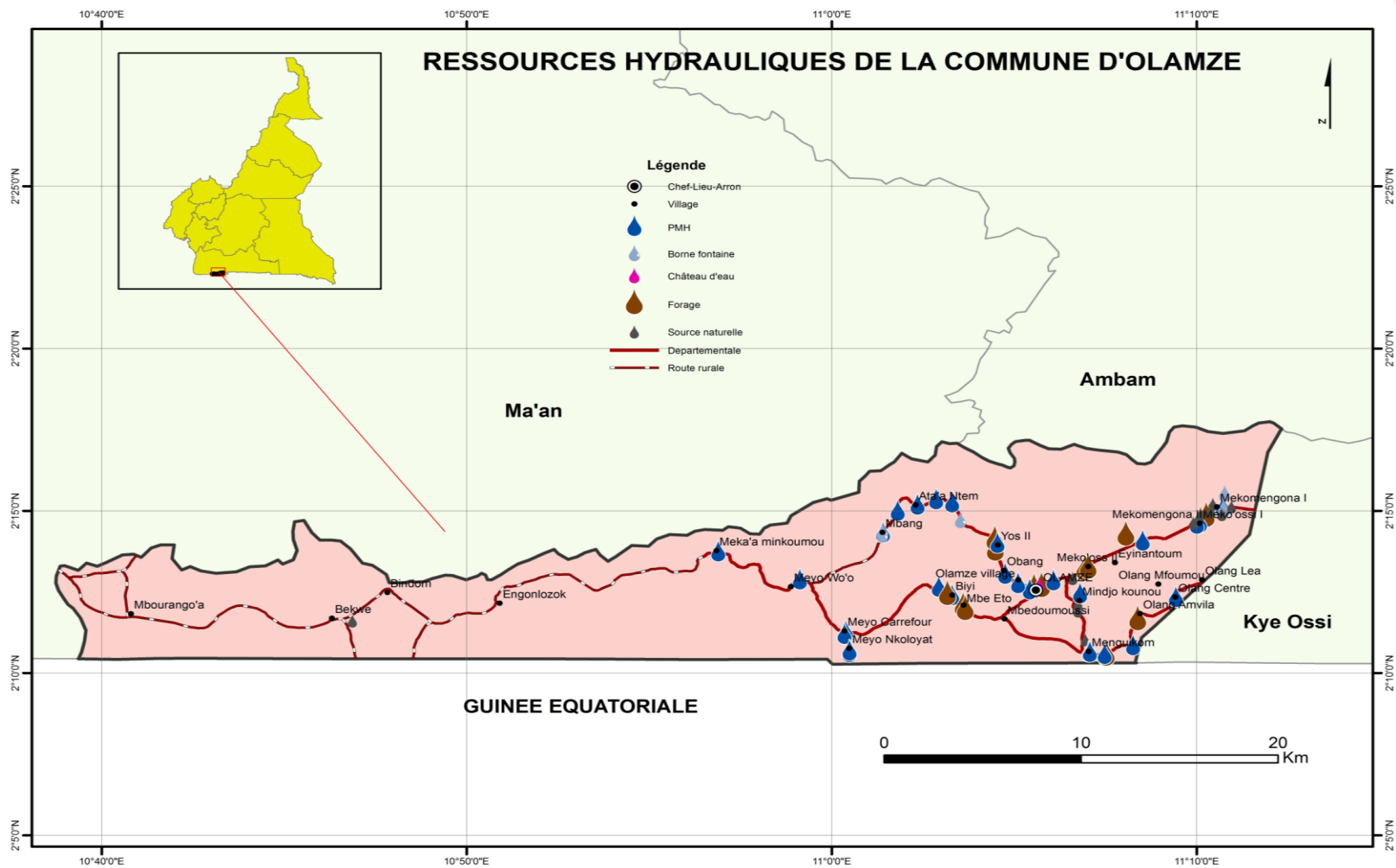
Carte 1 : Carte de localisation de la Commune d'Olamze



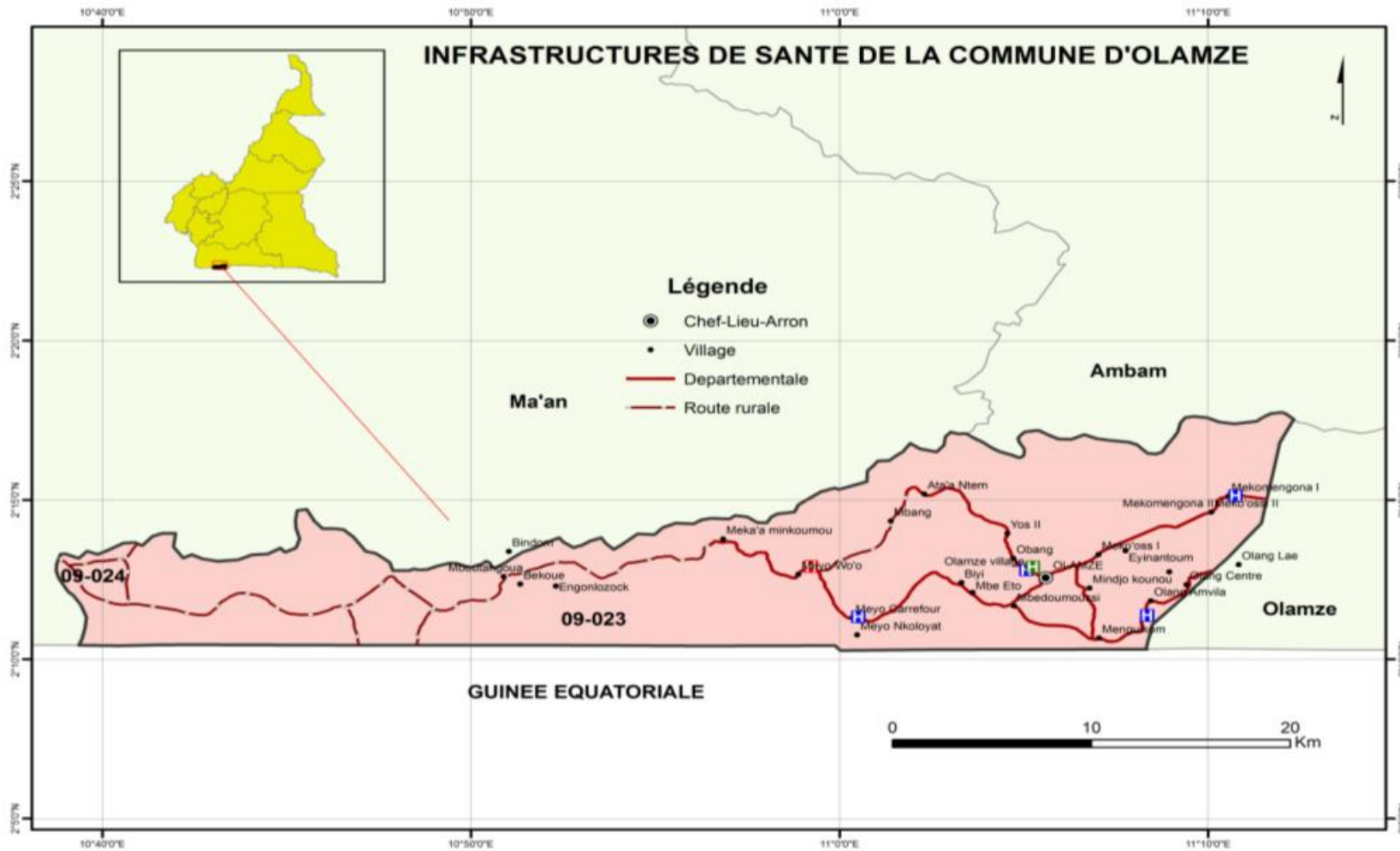
Carte 2 : Carte d'utilisation et de gestion des terres de la Commune d'Olamze



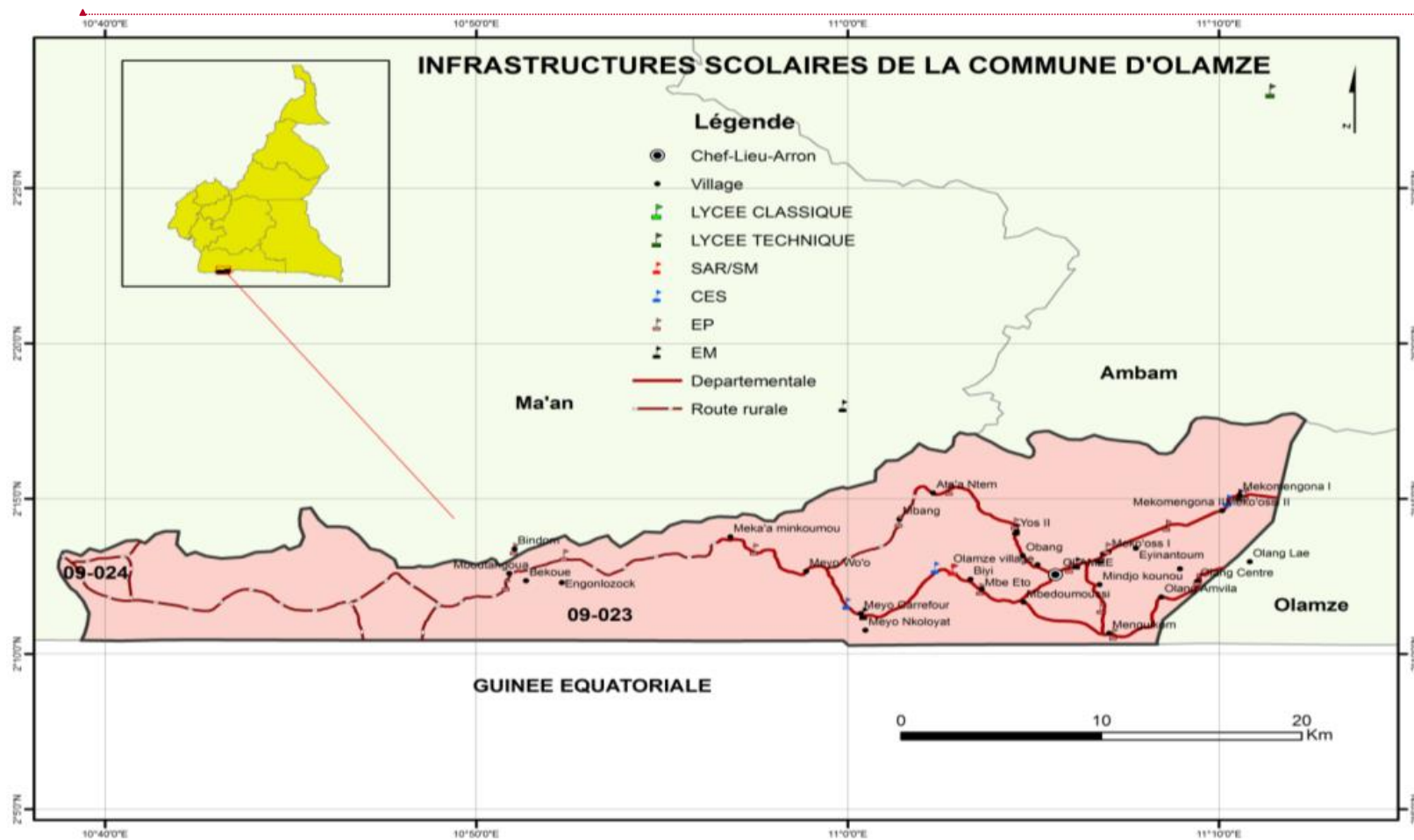
Carte 3 : Carte de répartition de la population de la Commune d'Olamze



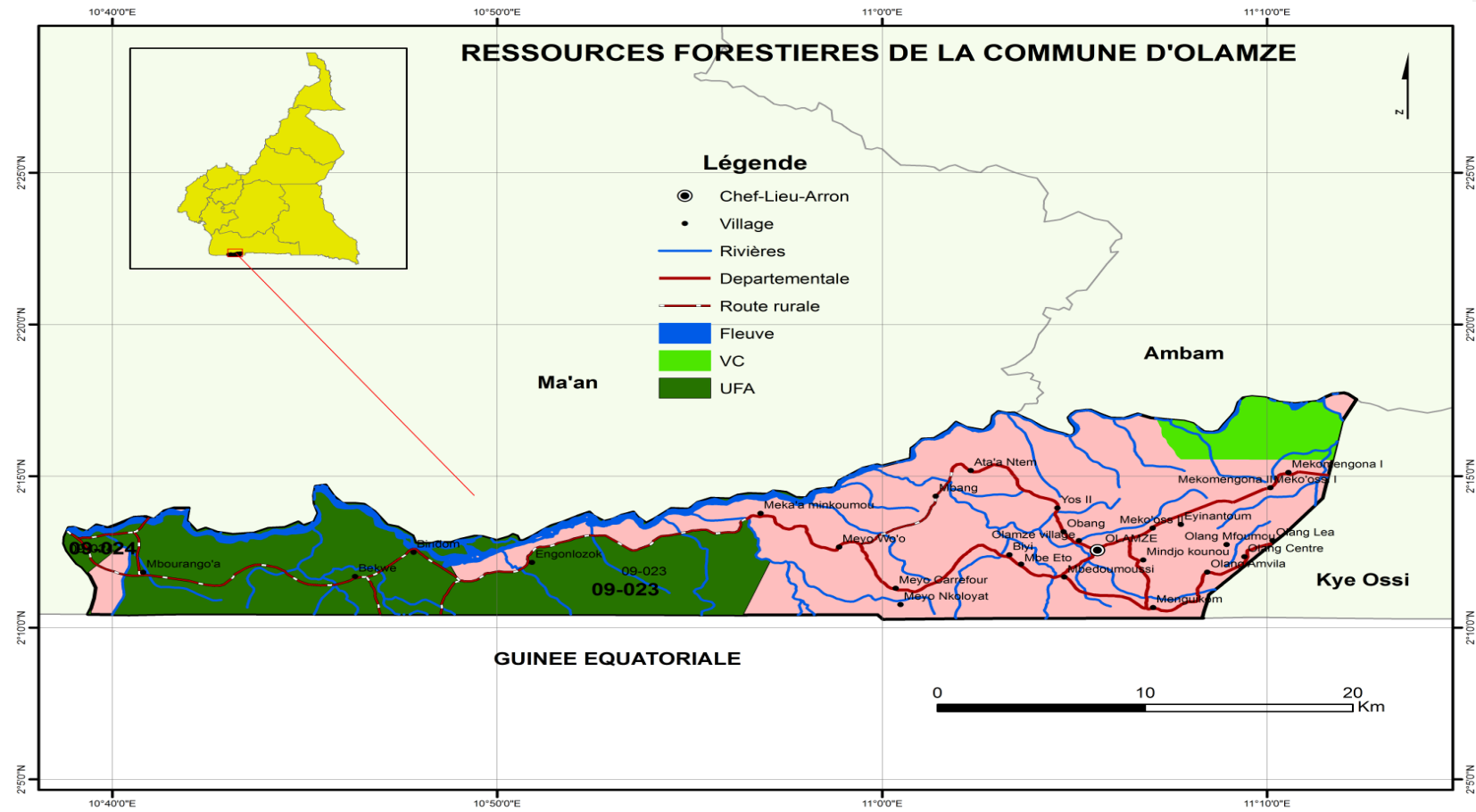
Carte 4 : carte hydraulique de la Commune d'Olamze




Carte 5 : Carte sanitaire de la Commune d'Olamze



Carte 6 : carte scolaire de la Commune d'Olamze



Carte 7 : carte forestière de la Commune d'Olamze



Carte 8 : Planification spatiale des infrastructures prioritaires