

REPUBLIQUE DU CAMEROUN
PAIX-TRAVAIL- PATRIE

MINISTERE DE L'ADMINISTRATION
TERRITORIALE
ET DE LA DECENTRALISATION

REGION DE L'EST

DEPARTEMENT DU LOM ET
DJEREM

COMMUNE DE BETARE-OYA



REPUBLIC OF CAMEROON
PEACE -WORK - FATHERLAND

MINISTRY OF TERRITORIAL
ADMINISTRATION
AND DECENTRALIZATION

EAST REGION

LOM AND DJEREM DIVISION

BETARE-OYA'S COUNCIL

PLAN COMMUNAL DE DEVELOPPEMENT BETARE-OYA



Financement PNDP/IDA

Novembre 2011

Réalisé avec l'appui du CENTRE D'INITIATIVES POUR LE DEVELOPPEMENT DURABLE (CI2D)
BP e-mail : CI2D@gmail.com, Tel : (+237) 75674564/75478193

Sommaire

RESUME	iv
LISTE DES TABLEAUX	vi
LISTE DES PHOTOS.....	vi
LISTE DES CARTES	vi
LISTE DES FIGURES.....	vi
LISTE DES ANNEXES	vi
1. INTRODUCTION	1
1.1. Contexte et justification	2
1.2. Objectifs.....	2
1.3. Structure du Rapport.....	2
2. APPROCHE METHODOLOGIQUE.....	4
2.1. Préparation de l'ensemble du processus	5
2.1.1. Préparation pédagogique.....	5
2.1.2. Préparation administrative	5
2.1.3. Préparation au niveau des villages et de l'institution communale	5
2.2. Collecte des informations et traitement.....	5
2.2.1. Conduite du Diagnostic Participatif Niveau Village.....	6
2.2.2. Conduite du Diagnostic de l'Espace Urbain Communal	6
2.2.3. Conduite du Diagnostic Institutionnel Communal (DIC)	7
2.2.4. Consolidation des données du diagnostic et cartographie	7
2.3. Atelier de planification, de mobilisation des ressources et de programmation.....	7
2.4. Restitutions et consolidation par les parties prenantes.....	7
2.5. Mise en place d'un mécanisme de suivi-évaluation Participatif du PCD	7
3. PRESENTATION SOMMAIRE DE LA COMMUNE.....	8
3.1. Localisation de la Commune	9
3.2. Milieu Biophysique	10
3.2.1. Climat.....	10
3.2.2. Relief.....	10
3.2.3. Sols	10
3.2.4. Flore.....	10
3.2.5. Faune	10

3.2.6. Hydrographie.....	11
3.3. Milieu Humain	11
3.3.1. Histoire et cadre de vie	11
3.3.2. Population	11
3.3.3. Habitat.....	13
3.3.4. Religion.....	13
3.4. Activités Socio-économiques.....	14
3.4.1. Agriculture.....	14
3.4.2. Exploitation forestière.....	14
3.4.3. Élevage	14
3.4.4. Pêche	14
3.4.5. Chasse.....	15
3.4.6. Artisanat	15
3.4.7. Commerce	15
3.4.8. Exploitation du sable, latérite et pierres.....	15
3.4.9. Transformation des produits.....	15
3.4.10. Tourisme.....	16
3.4.11. Epargne et crédit	16
3.4.12. Orpillage	16
3.4.13. Entreprise de service	16
3.5. Principales infrastructures par secteur	16
3.5.1. Infrastructures sanitaires	16
3.5.2. Energie.....	17
3.5.3. Infrastructures hydrauliques.....	17
3.5.4. Infrastructure scolaires.....	17
3.5.5. Infrastructures sportives et culturelles.	18
3.5.6. Routes.....	18
3.5.7. Télécommunication.....	18
3.5.8. Infrastructures psychosociales.....	19
3.5.9. Infrastructures marchandes	19
3.6. Principales potentialités et ressources de la Commune	19
3.6.1. Principales potentialités	19
3.6.2. Principales ressources de la Commune.....	19
4. SYNTHESE DES RESULTATS DU DIAGNOSTIC PARTICIPATIF	20

4.1. Synthèse du DIC.....	21
4.1.1. Points forts et points faible	21
4.1.2. Axes de renforcement de la commune	21
4.2. Principaux problèmes et besoins identifiés et consolidés par secteur	22
5. PLANIFICATION STRATEGIQUE	30
5.1. Vision et objectifs du PCD	31
5.1.1. Vision du PCD	31
5.1.2. Objectifs du PCD.....	31
5.2. Cadre logique par secteur	31
5.3. Coût estimatif du PCD	57
5.4. Esquisse du PUGT	58
6. PROGRAMMATION.....	59
6.1. Cadre de Dépense à Moyen Terme (CDMT) des projets prioritaires.....	60
6.2. Cadre sommaire de gestion environnementale.....	87
6.2.1. Principaux impacts socio-environnementaux potentiels (principaux impacts positifs, impacts négatifs).....	87
6.2.2. Plan sommaire de gestion de l'environnement	91
6.3. Plan d'Investissement Annuel (PIA)	92
6.3.1. Ressources mobilisables et échéances.....	92
6.3.2. Programmation annuelle des projets prioritaires.....	92
6.4. Plan de passation des marchés	106
7. MECANISME DE SUIVI EVALUATION	108
7.1. Composition et attributions du comité de suivi-évaluation du PCD	109
7.2. Indicateurs de suivi et d'évaluation du PCD.....	110
7.3. Dispositif, outils et fréquence du reporting	112
7.4. Mécanisme de préparation du PIA et de révision du PCD	113
8. PLAN DE COMMUNICATION SUR LA MISE EN ŒUVRE DU PCD	114
CONCLUSION	116
ANNEXES.....	118

RESUME

Le PNDP est un outil de développement mis en place par le gouvernement camerounais afin d'apporter un appui au processus progressif et irréversible de la décentralisation. Par-là, il compte contribuer au développement des communautés locales au travers des communes. Il se veut un cadre national de concertation et un mécanisme de mise en œuvre d'un grand nombre d'initiatives de développement à la base. A cet effet, il a pour mission d'améliorer efficacement et durablement les conditions de vie des populations rurales, précisément celles les plus défavorisées, en les responsabilisant afin qu'elles deviennent actrices de leur propre développement.

C'est dans ce cadre qu'une convention de cofinancement des microprojets a été signée entre la commune de Bétare-Oya et le PNDP. Ainsi pour accompagner le processus progressif de développement par la base inspiré par ce programme, l'OAL C12D a été commis par la commune en partenariat avec le PNDP pour l'accompagner dans la réalisation de son plan communal de développement qui marque la porte d'entrée des microprojets.

La réalisation du plan communal de développement de la commune de Bétare-Oya s'est basée sur une approche participative qui a connue l'implication de toutes les parties prenantes de la commune à savoir : les populations, les élites intérieures et extérieures, les partenaires au développement intervenant dans la commune, les autorités administratives, traditionnelles et religieuses.

Pour garantir la participation de tous ces intervenants, une série d'activités a été organisée. Nous avons entre autres :

- L'atelier de lancement ;
- Les différents diagnostics (au niveau de l'espace urbain communal, au niveau de l'institution communale et au niveau des villages) ;
- L'atelier de consolidation des données collectées ;
- L'atelier de programmation et de planification ;
- Le conseil municipal élargi aux sectoriels en vue de la validation du document.

Il ressort de ces différents diagnostics que la commune de Bétare-Oya occupe une superficie de 12 600 Km² avec une population d'environ 63 000 habitants répartis dans 59 villages qui ont fait l'objet des diagnostics.

Ces différents diagnostics réalisés nous ont révélés des problèmes liés :

- Aux difficultés d'accès aux services sociaux de base ;
- A la dépendance de la commune aux CAC ;
- A la faible mobilisation des ressources financières ;
- A la faible participation des populations aux initiatives de développement ;
- A la bonne collaboration entre l'exécutif municipal et les services de l'Etat.

Les différents résultats obtenus dans 28 secteurs ont fait l'objet d'une planification triennale (CDMT) avec un total de microprojet de et d'une planification annuelle (PIA) ayant 48 microprojets. Ces deux planification ont ainsi permis de déterminer approximativement le cout total du PCD de Bétare-Oya à 19 080 487 200,00 (Dix-neuf milliard quatre-vingt millions quatre cent quatre-vingt-sept mille deux cent franc CFA).

La mise en œuvre des projets contenus dans ce document est assortie d'un cadre de gestion socio-environnementale. A cet effet, un comité de suivi/évaluation (CSE) a été mis en place pour se rassurer du fonctionnement des dispositifs de pilotage, du suivi-évaluation, de la mobilisation des ressources communales et de la mobilisation des contributions externes afin que cette commune atteigne son plein développement.

LISTE DES ABREVIATIONS

AGR	Activités Génératrice de Revenus
BM	Banque Mondiale
CDMT	Cadre de Dépenses à Moyen Terme
CCSE	Comité Communal de Suivi-Evaluation
CI2D	Centre d'Initiatives pour le Développement Durable
CMA	Centre Médical d'Arrondissement
CSI	Centre de Santé intégré
DA	Délégation d'Arrondissement
DEUC	Diagnostic de l'Espace Urbain Communal
DIC	Diagnostic Institutionnel Communal
DSRP	Document Stratégique de Réduction de la pauvreté
DSCE	Document de Stratégie pour la Croissance et l'emploi
GIC	Groupe d'Initiative Commune
OAL	Organisme d'Appui Local
PIA	Plan d'Investissement Annuel
PCD	Plan Communal de Développement;
PDPB	Plan de Développement des Peuples Bororos
PNDP	Programme National de Développement Participatif
PUGT	Plan d'Utilisation et de Gestion des Terres
CRTV	
INS	
EDS	
ECAM	
CNPS	
PME	
CAPAM	
CAMINCO	
CCC	
CMPJ	
CES	
TBS	
PRI	
IDE	
IB	
AS	
IS	
CSI	
PIB	
OP	
IOV	
CAC	
MTN	
ONG	
CAMTEL	
UNHCR	
CDE	
SCEM	
CAMPOST	
MC²	
PFNL	
RCA	
VIH	
SIDA	
IST	

LISTE DES TABLEAUX

Tableau 1: Population de la commune répartie par tranche d'âge	11
Tableau 2: Points forts et Points Faibles de la commune	21
Tableau 3: Différents cadres logiques par secteur	32
Tableau 4: Coût estimatif du PCD	57
Tableau 5: Cadre de Dépense à Moyen Terme (CDMT) des projets prioritaires.....	60
Tableau 6: Principaux impacts socio-environnementaux potentiels (principaux impacts positifs, impacts négatifs)	87
Tableau 7: Plan Sommaire de gestion de l'environnement	91
Tableau 8: Ressources mobilisables et échéances	92
Tableau 9: Programmation annuelle des projets prioritaires	94
Tableau 10: Plan de passation des marchés	106
Tableau 11: Comité de suivi du Plan Communal de Développement.....	109
Tableau 12: Indicateurs de suivi et d'évaluation du PCD	110

LISTE DES PHOTOS

Photo 1: séance de formation des membres du CI2D	Erreur ! Signet non défini.
Photo 2: Atelier de lancement du processus d'élaboration du PCD de Bétare-Oya	Erreur ! Signet non défini.
Photo 3: Séance de DPNV au village Kawtal 2.....	Erreur ! Signet non défini.
Photo 4: Séance de travail en groupe socioprofessionnel	Erreur ! Signet non défini.
Photo 5: Carte du village avec unité de Paysage: Ndokayo.....	Erreur ! Signet non défini.
Photo 6: Mise en place d'un comité de concertation au village Kawtal 2..	Erreur ! Signet non défini.
Photo 7 : Séance de travail avec les corps de métiers présents dans l'espace urbain de Bétare-Oya.....	Erreur ! Signet non défini.
Photo 8: Séance de travail avec l'exécutif communal dans le cadre du DIC	Erreur ! Signet non défini.
Photo 9: Présentation des données collectées lors de l'atelier de consolidation	Erreur ! Signet non défini.
Photo 10: Séance de présentation lors de l'atelier de planification	Erreur ! Signet non défini.
Photo 11: Habitat dans la commune de Bétare-Oya	13
Photo 12: Site d'exploitation minière dans la commune de Bétare-Oya par une entreprise privée.	Erreur ! Signet non défini.
Photo 13: Source aménagée à Ndokayo	Erreur ! Signet non défini.
Photo 14: Ecole pilote de Ndokayo	Erreur ! Signet non défini.
Photo 15: Case communautaire présente dans la commune de Bétare-Oya...	Erreur ! Signet non défini.

LISTE DES CARTES

Carte 1: Localisation de la commune de Bétare-Oya.....	9
Carte 2: Répartition de la population par Canton	13
Carte 3: Formations sanitaires fonctionnelles dans l'arrondissement de Bétare-Oya.....	17
Carte 4: répartition des villages disposant d'un établissement scolaire.....	18
Carte 5: Projection du PUGT de la commune de Bétare-Oya	58

LISTE DES FIGURES

Figure 1: Répartition de la population par tranche d'âge.....	12
---	----

LISTE DES ANNEXES

1. INTRODUCTION

1.1. Contexte et justification

À travers la loi de décentralisation promulguée le 22 Juillet 2004, le Cameroun s'est engagé dans un processus de transfert des compétences aux collectivités locales décentralisées. Cette option a pour objectif de focaliser le développement local sur la participation communale et communautaire, sur la gestion des ressources naturelles et sur une meilleure coordination de la mise en œuvre du processus de développement local. Cette politique attribut ainsi aux Communes la responsabilité d'impulser le développement local et de contribuer à la réduction de la pauvreté, par une mobilisation efficace des acteurs locaux et une utilisation efficiente des ressources locales disponibles.

Le processus de décentralisation devenant une réalité fait de la commune l'unité décentralisée de base ayant pour mission générale de promouvoir le développement local et d'améliorer les conditions de vie des populations.

Au regard de l'importance des responsabilités qui lui est transférée, et compte tenu des missions qui lui incombent désormais, une convention a été signée entre le PNDP et la Commune de Bétare-Oya. Cette convention spécifie et décrit les engagements et la collaboration entre les deux parties pour l'élaboration du Plan Communal de Développement (PCD) et la réalisation des microprojets qui y sont contenus.

Instrument de prévision et de partenariat agissant, le PCD est appelé à induire des changements dans le mode de gestion du développement au sein de la commune et en même temps promouvoir de nouveaux rapports entre les différents partenaires du développement au niveau local.

L'OAL CI2D dans le cadre du Programme National du Développement participatif (PNDP) a été sélectionné pour accompagner, grâce à son expertise la Commune de Bétare-Oya dans l'élaboration de son Plan Communal de Développement qui lui permettra de promouvoir son Développement local.

La première étape de cette mission dans la Commune de Bétare-Oya a été la conduite du processus participatif niveau village, le diagnostic au niveau de l'espace urbain communal et le diagnostic Institutionnel communal (DIC). L'étape présente, suite logique de la première, consiste à élaborer le PCD. Il s'agit en fait d'amener les parties prenantes de la Commune à réfléchir profondément sur leurs problèmes de développement et à planifier les activités principales dans un document technique appelé PCD.

1.2. Objectifs

L'objectif global du processus de planification communale (PCD) dans l'arrondissement de Bétare-Oya est d'appuyer cette commune dans la définition des orientations du développement communal devant servir de référence à toutes les actions à mener dans cette commune.

De façon spécifique, il s'agit de :

- Conduire un diagnostic participatif dans la localité ;
- Accompagner la Commune dans l'élaboration de son Plan de Développement ;
- Faciliter l'appropriation du PCD par le Conseil Municipal ;
- Appuyer la mise en place d'un mécanisme de suivi-évaluation pour la mise en œuvre du dit document.

1.3. Structure du Rapport

Le présent rapport est structuré de la manière suivante :

- Introduction ;
- Approche Méthodologique ;
- Présentation sommaire de la Commune,

- Synthèse des Résultats des différents diagnostics ;
- Principaux problèmes et besoins Identifiés et consolidés par secteur ;
- Planification Stratégique
- Esquisse du Plan d'utilisation et de Gestion de Terre de l'Espace Communal ;
- Programmation ;
- Mécanisme de Suivi-Evaluation ;
- Plan de communication sur la mise en œuvre du PCD ;
- Conclusion ;
- Annexe.

PCD BETARE-OYA

2. APPROCHE METHODOLOGIQUE

L'élaboration du Plan Communal de Développement de Bétare-Oya s'est déroulée à la suite d'un processus de planification participative dans la Commune. La mise en œuvre de ce processus ponctuée de grandes phases à savoir :

- Une phase de préparation ;
- Une phase de mise en œuvre du processus où l'on distingue :
 - la collecte des informations et traitement ou diagnostic participatif ;
 - la planification proprement dite ;
 - la mise en place d'un mécanisme de suivi-évaluation de la mise en œuvre du PCD.

D'une manière générale, le PCD a été élaboré sur la base de trois éléments essentiels :

- Les microprojets issus de l'exploitation de tous les diagnostics ;
- Les microprojets permettant d'adresser des interventions intercommunautaires de services publics;
- Les microprojets concourants à soutenir le développement de la Commune.

2.1. Préparation de l'ensemble du processus

Le processus d'élaboration du plan de développement de la Commune de Bétare-Oya a obéi à l'approche participative. Les objectifs de sensibilisation et de formation dans cette phase préparatoire étaient la nécessaire appropriation du processus et la bonne conscience de toute l'utilité de le conduire de façon participative. Cette préparation s'est faite en trois étapes :

- Phase de préparation pédagogique ;
- Phase de préparation administrative ;
- Préparation au niveau des villages et de l'institution communale.

2.1.1. Préparation pédagogique

Cette phase a consisté pour les cadres du CI2D de procéder à l'harmonisation des techniques et des méthodes qui devaient servir au diagnostic participatif de la planification locale, de même apprêter le matériel y afférent.

2.1.2. Préparation administrative

La première phase a consisté à l'organisation des cérémonies marquant le lancement officiel des activités de planification et l'introduction de l'OAL dans la Commune pour informer et sensibiliser toutes les parties prenantes (autorités administratives, communales et traditionnelles, élites, etc.) sur le processus de planification participative.

2.1.3. Préparation au niveau des villages et de l'institution communale

Plusieurs descentes ont eu lieu dans les villages et au niveau de l'institution communale pour informer et sensibiliser les différentes parties prenantes sur l'importance de leur participation active à toutes les phases du processus. A cet effet, des réunions ont été tenues au sein des villages par les consultants du CI2D avec les chefs de villages.

2.2. Collecte des informations et traitement.

Cette phase a permis de procéder à la collecte et à la validation des données à travers un diagnostic participatif comprenant : un Diagnostic participatif niveau village (DPNV), un Diagnostic de l'espace urbain (DEUC), un Diagnostic Institutionnel Communal (DIC) et une consolidation des données des diagnostics.

2.2.1. Conduite du Diagnostic Participatif Niveau Village

L'approche méthodologique utilisée a consisté au niveau de chaque village de la Commune, en une succession de consultations publiques comprenant des travaux de groupes mixtes (hommes, femmes, jeunes, riches, intermédiaires, pauvres), des travaux de groupes sexo-spécifiques (hommes, femmes et jeunes), les séances plénières en assemblées villageoises, les entretiens semi-structurés, la visualisation, les sondages d'opinions et l'observation participante. La conduite du diagnostic participatif a fait appel aux outils suivants :

- **La fiche de collecte des données de base** : Elle a permis de recenser les données sur les villages auprès des différents services techniques et administratifs ;
- **Les Fiches techniques de collecte** : Elles ont permis de collecter des informations spécifiques sur différents secteurs et les infrastructures socio-économiques ;
- **La carte de vulnérabilité avec unité de paysage** : elle a permis d'identifier les ressources naturelles et physiques du village de même que les infrastructures socio-économiques existantes.
- **Le Transect (marche)** : Il a permis d'explorer le terroir villageois, de vérifier sur place les informations obtenues sur le village en utilisant les autres outils d'analyse, les infrastructures et les micro-infrastructures locales et d'identifier les problèmes et les contraintes de développement du village ;
- **Le tableau de figurines ou boîte à images** : Il a permis de sensibiliser les populations locales sur ce qu'est le VIH/SIDA et les IST, les modes de transmission, leur impact socio-économique et les méthodes de prévention ;
- **L'Interview semi-structurée** : Elle a permis de compléter les connaissances acquises sur le village en utilisant les autres outils et de faire un inventaire des problèmes et des atouts du village selon les perceptions des différents groupes et types d'acteurs ;
- **Les arbres à problèmes** : Ils ont permis d'analyser les causes et les effets des problèmes prioritaires du village par secteur et de choisir les causes/effets pertinents des différents problèmes sur lesquelles les villageois veulent et peuvent agir ;
- **Le Tableau de solutions villageoises** : il a permis d'identifier les alternatives viables aux problèmes ;
- **Le Tableau de planification** : il a permis de planifier les actions endogènes prioritaires du village sur une durée de 05 années ;
- **Le Tableau de planification opérationnelle** : il a permis d'élaborer le plan opérationnel du village pour la première année.
- La mise en place d'un comité de concertation

2.2.2. Conduite du Diagnostic de l'Espace Urbain Communal

La méthodologie utilisée est similaire à celle utilisée dans le diagnostic niveau village avec une particularité qu'au niveau de l'espace urbain communal, l'OAL a mené en plus une enquête socio – économique et environnementale sommaire intégrant les différents corps de métiers des villes communales. Les outils sont ceux utilisés dans le diagnostic niveau village et la fiche d'enquête socio-économique. L'analyse des problèmes, la recherche des solutions et la planification sont identiques à celles menées au niveau village. Les outils utilisés sont les mêmes à savoir : les arbres à problèmes, le tableau de solutions endogènes, le tableau

de planification, etc.

2.2.3. Conduite du Diagnostic Institutionnel Communal (DIC)

L'objectif global du DIC était de présenter l'état des lieux de la Commune en tant qu'institution afin d'identifier les forces et les faiblesses pour en élaborer un plan pour le renforcement des capacités de l'institution communale. La conduite du DIC est passée par 4 étapes à savoir :

- La préparation du DIC ;
- Le diagnostic participatif de l'Institution communale ;
- Le dépouillement, le traitement et l'analyse des données ;
- La validation des résultats et l'identification des axes de renforcement de la Commune.

A l'issue du dudit diagnostic institutionnel, un rapport intitulé "DIC " a été élaboré et mis à la disposition de la Commune.

2.2.4. Consolidation des données du diagnostic et cartographie

La consolidation a consisté en une mise en commun des données du DPNV, DEUC et du DIC avec les fiches types de consolidation préalablement élaboré par le PNDP. En ce qui concerne la cartographie un consultant a été recruté à cet effet. Il avait pour mission de lever les points GPS de toutes les infrastructures de la Commune et de produire toutes les cartes y relatives. A l'issue de cette consolidation, un atelier de restitution et de validation du rapport consolidé du diagnostic participatif a été organisé du 11 au 12 octobre 2011.

2.3. Atelier de planification, de mobilisation des ressources et de programmation

L'atelier qui s'est tenue à Bétare-Oya du 01 au 04 novembre 2011 s'est articulé en quatre étapes :

- Elaboration de la Planification stratégique : Restitution, amendement et validation des cadres logiques par secteur. L'outil utilisé ici est le **Tableau Synoptique de Planification (TSP) ou Cadre Logique sectoriel**. Il a permis de synthétiser la stratégie retenue pour résoudre les problèmes prioritaires de la Commune dans chaque secteur et de la compléter avec des indicateurs, des activités et des facteurs de risque (hypothèses ou facteurs externes) ;
- Intervention des sectoriels (stratégie sectorielle, etc.) ;
- Mobilisation des ressources : présentation par l'exécutif municipal des financements disponibles pour l'année 2012 ;
- Elaboration du Cadre de Dépense à Moyen Terme (CDMT) ou Programmation triennale ;
- Elaboration programmation annuelle ou Plan d'Investissement Annuel (PIA) ;

2.4. Restitutions et consolidation par les parties prenantes

Tous les résultats issus de l'utilisation des différents outils lors des travaux de groupes (ateliers) étaient suivis par des restitutions visualisées en plénière, l'objectif étant de vérifier toutes les données recueillies puis de compléter ou d'amender le travail fait en groupe. Les rapporteurs de chaque groupe étaient des participants à l'atelier. Ceci a favorisé un amendement des travaux de groupe et l'adoption des différents résultats au fur et à mesure que l'équipe avançait dans le processus.

2.5. Mise en place d'un mécanisme de suivi-évaluation Participatif du PCD

Ce mécanisme de suivi-évaluation a été mise en place à partir d'une sensibilisation sur sa nécessité dans la mise en œuvre du PCD. Ainsi la méthodologie a impliqué les communautés à la base qui y sont représentés.

3. PRESENTATION SOMMAIRE DE LA COMMUNE

PCD BETARE-OYA

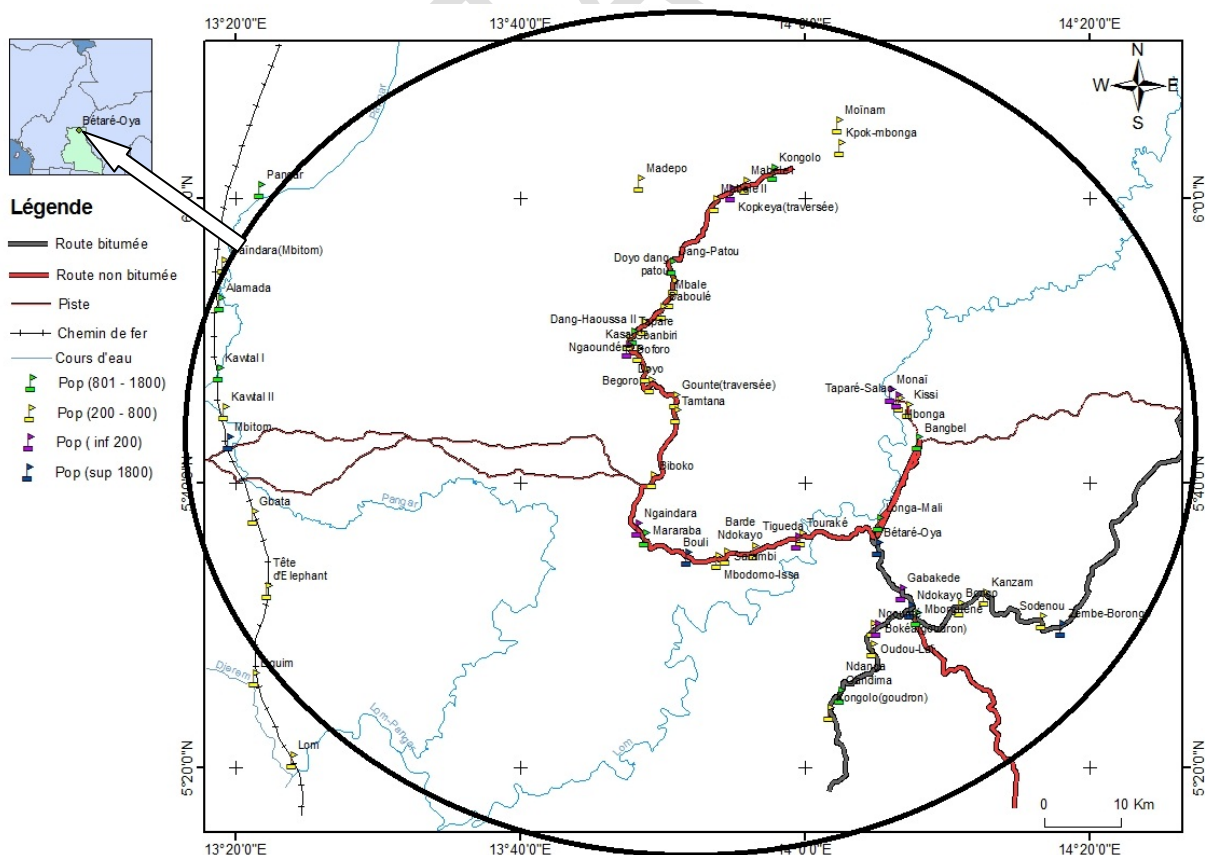
3.1. Localisation de la Commune

Créée le 07 juin 1955, la commune de Bétare-Oya est située dans la Région de l'Est Cameroun, Département du Lom et Djerem, Arrondissement de Bétare-Oya. Elle couvre une superficie de 12.600 km². Elle est limitée au nord par les arrondissements de Meiganga, Dir et Ngaoundal, au sud par l'arrondissement de Ngoura ; A l'est par la RCA et l'arrondissements de Garoua-boulai ; à l'ouest par les arrondissements de Bélabo et Yoko.

L'arrondissement est traversé par la nationale n°1 qui va de Bertoua pour Garoua-Boulai. Un axe secondaire bitumé de 12 km relie le chef-lieu de l'arrondissement à la nationale n°1 au lieu-dit Ndokayo.

La commune de Bétare-Oya compte 59 villages regroupés en trois cantons à savoir :

- **Le canton Laï** : Bétare-oya, Ndokayo, Mborguene, Gounté, Bongo, Kanzam, Zembe-Borongo, Sodenou, Bonga, oudoulaï, Ndanga-Gandima, Kongolo Petit, Kissi, Mbangbel, Mali, Monay ; Kpokeya (goudron), Tapare-salao, Gaba-Kede.
- **Le canton Yayoué** : Touraké, Tigueda, Ibi, Bodomomo-issa, mararaba, Gaïndara, Mbiboko, Boforo, Tapare grand, Mbale, Dang-patou, Mabele1, Mabele2, Kongolo Grand, Kpok-MBonga ; Kpokeya ; Oudou-laï, Dang-Haoussa+Zoubara, Bégoro, Gounté (traversée), Kassa-Ngaoundéré, Gbanbiri, Doyo, Daboule, Madépo, Dole Dang-Patou, Gaba-kede, Sarambi, Moïnam,
- **Le canton Mbitom** : Mbitom, Pangar, Lom1, Liguim, Tête D'éléphant, Kawtal 1, Kawtal 2, Halamada, Gaïndara, Gboguera, Gbata,



Carte 1:Localisation de la commune de Bétare-Oya

3.2. Milieu Biophysique

3.2.1. Climat

De type équatorial, le climat de Bétare-Oya comprend quatre saisons qui contribuent au développement de sa flore et de sa faune. Les caractéristiques de ce climat sont :

- Une grande saison de pluie qui s'étend de la mi-août à la mi-novembre,
- Une grande saison sèche qui va de mi-novembre à février ;
- Une petite saison de pluie qui va de mars à mai ;
- Une petite saison sèche entre juillet et mi-août.

Cependant, à cause de la poussée progressive de la déforestation et des changements climatiques, on remarque depuis quelques années des perturbations du cycle de pluies et des quantités d'eau recueillies par an.

3.2.2. Relief

Le relief de la commune de Bétare-Oya est relativement accidenté. C'est un relief situé à une altitude moyenne de 680 m environ. Par ailleurs, on relève également la présence des zones sensibles, **les zones à risque et de quelques monticules de pierres** qui parsèment les groupements et constituent une ressource non négligeable.

3.2.3. Sols

Les sols de la Région sont de type ferralitique. Ces sols sont graveleux ou latéritique et parfois pauvres en éléments nutritifs, acides et fragiles. Il existe également des sols Hydro morphes (20%) dans les vallées marécageuses. Ces sols présentent en certains endroits des gisements de sable, de latérite ou de pierre exploitable (carrière). De même par endroit, on note la présence d'Or (pierre précieuse).

3.2.4. Flore

La commune de Bétare-Oya est caractérisée par une savane péri forestière. Elle occupe 90% du territoire communal. Le reste du couvert végétal représente 10% de forêt équatoriale primaire. La commune de Bétare-Oya compte une douzaine de villages disposant d'une forêt à fort potentiel de bois d'œuvre exploitable industriellement. Cette forêt renferme de nombreuses essences dont les usages sont divers (pharmacopée traditionnelle, bois d'œuvre, consommation de racines et fruits). Cependant, à cause de la proximité du chemin de fer et de la construction du barrage Lom-Pangar, l'espace forestier de la commune de Bétare-Oya subit une pression extérieure, obligeant progressivement le couvert végétal de certains villages comme Mbitom à diminuer. Certains de ces essences font l'objet d'une surexploitation illégale (phénomène de coupe illégale du bois), et anarchique par les populations de cette localité.

3.2.5. Faune

La faune est assez riche avec des espèces animales courantes (les antilopes, les singes, les rats palmistes, les porcs épics, les pangolins, les éléphants). On note également la présence des reptiles tels que le python. Dans la forêt qui couvre la commune, 18 espèces de mammifères ont été identifiées et 196 espèces d'oiseaux (suivant les informations reçues du poste forestier de Bétare-Oya). Cette faune est beaucoup plus concentrée dans la zone forestière de la commune. Parmi les espèces d'oiseaux identifiés, il y a 79 espèces qui appartiennent à une catégorie endémique à la Forêt Guinéo-Congolaise. De toutes ces espèces, nous avons le gorille, les éléphants, les pangolins géants et le chimpanzé qui sont les espèces protégées identifiées. Cependant, par le phénomène de la déforestation de nombreuses espèces (Gorilles – chimpanzés) s'éloignent, de même que des éléphants et des pangolins géants.

3.2.6. Hydrographie

La commune est arrosée par deux principaux fleuves : le Lom et le Pangar. Ces deux cours d'eau reçoivent les eaux d'un important réseau de petites rivières dont les plus importantes sont : Mba, Mali, Mbal, et Kpawara.

3.3. Milieu Humain

3.3.1. Histoire et cadre de vie

La commune de Bétare-Oya, comme toutes les communes du Cameroun fut un village. En réalité, le peuplement de la commune de Bétare-Oya fut effectué suite à l'occupation bicéphale de l'actuelle République Centre Africaine (RCA). En effet, le chef Balaka (Baya) conduisit sa troupe pour s'installer avec le chef Kounde de la RCA. C'est ainsi que la RCA va se diviser suite à des mésententes. A la mort de Balaka, Nduimo, son successeur va conduire sa troupe pour une autre direction. Mais ses ambitions seront arrêtées par les foubés qui l'abattirent. Son fils, Bétare-Waya, qui le succédera va à son tour refuser la cohabitation avec les foubés et se diriger avec ses troupes vers le campement de chasse d'éléphants qui sera baptisé plus tard Bétare-Waya qui est traduit en français par Bétare-Oya.

Aujourd'hui, la commune de Bétare-Oya créée en 1955 abrite une population estimée à environ 63 882 habitants.

3.3.2. Population

La Commune de Bétare-Oya abrite une population estimée à un peu plus de 63 882 âmes environ (*Résultats des enquêtes menées par le CI2D*). Le tableau 1 ci-dessous présente la répartition de cette population par village.

Tableau 1: Population de la commune répartie par tranche d'âge

N°	Village	Hommes	Femmes	Jeunes (moins de 16 ans)	Enfants (moins de 5 ans)	total
1	Bétaré-oya	980	2019	3147	1349	7 495
2	Ndokayo	1265	3016	3044	1402	8 727
3	Zembe-Borongo	1473	2665	2873	1662	8 673
4	Mbodom issa	73	87	91	78	329
5	Sarambi	43	57	88	29	217
6	Dang-patou	399	436	615	318	1 768
7	Tapare	156	183	329	137	805
8	Mbale	128	169	201	102	600
9	kpok-mBonga	171	225	212	192	800
10	Mborguene	168	232	350	155	905
11	Tourake	95	111	121	73	400
12	Bongo	172	199	242	113	726
13	Tigueda	31	37	75	38	181
14	Gounté	117	131	175	79	502
15	Kpokeya (goudron)	33	27	10	8	78
16	Oudou-laï	117	203	291	93	704
17	Mabale II	116	192	125	92	525
18	Mabale I	119	158	176	107	560
19	Kongolo	101	182	323	294	900
20	Moïnam	118	109	201	168	596
21	Kongolo (goudron)	198	219	129	97	643
22	Sodenou	141	211	197	97	646
23	Gbata	260	85	115	60	520
24	Gboguera	155	220	223	102	700
25	Gaïndara (mbitom)	105	85	120	40	350
26	Lom	115	202	191	112	620
27	Liguim	71	85	99	51	306

[PLAN COMMUNAL DE DEVELOPPEMENT DE BETARE-OYA]

28	Tête d'Eléphant	120	210	297	153	780
29	Kawtal II	110	102	236	115	563
30	Alamada	247	311	349	193	1 100
31	Pangar	387	492	430	249	1 558
32	Kawtal I	262	351	281	91	985
33	Mbitom	881	1019	1643	957	4 500
34	Biboko	204	241	234	121	800
35	Monay	35	55	19	11	120
36	Kissi	85	115	41	22	263
37	Bouli	421	580	488	487	1 976
38	Gaïndara	31	39	50	21	141
39	Mararaba	225	340	579	156	1 300
40	Begoro	80	93	48	28	249
41	Dang-haoussa	104	87	127	182	500
42	Gbanbiri	65	55	35	25	180
43	Kassa-Ngaoundéré	48	80	72	50	250
44	Gounté (traversée)	136	16	87	61	300
45	Mbangbel	315	412	636	345	1 708
46	Tapare-salao	83	112	208	107	510
47	MBonga	21	29	43	27	120
48	Bardé-ndokayo	76	80	108	55	319
49	Boforo	90	143	157	110	500
50	Mali	382	523	489	376	1 770
51	Daboule	153	159	211	127	650
52	Kpokeya (traversée)	30	44	61	26	161
53	Madepo	66	87	122	75	350
54	Gabakede	36	39	48	27	150
55	Dole dang-patou	80	91	102	44	317
56	Doyo	127	234	335	104	800
57	Ndanga-gadima	256	340	190	70	856
58	Kanzam	85	155	120	90	450
59	Tamtana	86	91	128	75	380
TOTAL		12247	18 270	21 737	11 628	63 882

De ce tableau, il ressort que la population de Bétare-Oya est estimée à 63 882 habitants environ d'après nos enquêtes. Cette population comprend toutes les tranches d'âges à savoir : de 0 à 5 ans, de 6 à 16 ans, de 17 à 45 ans et de 46 à 60 ans voire plus.

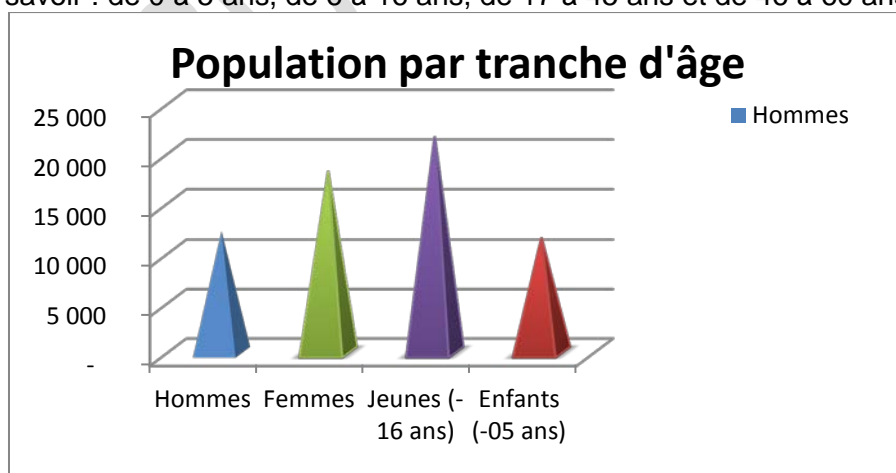


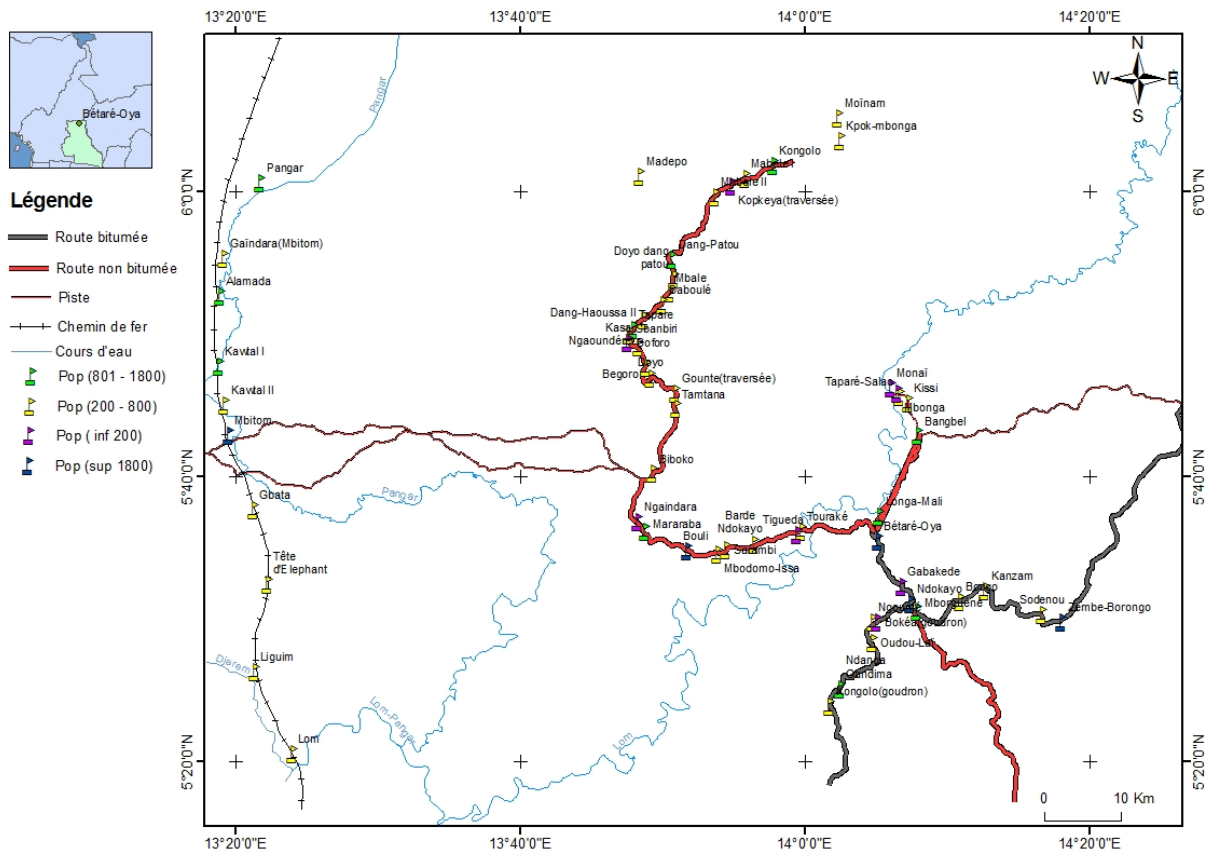
Figure 1: Répartition de la population par tranche d'âge

[PLAN COMMUNAL DE DEVELOPPEMENT DE BETARE-OYA]

La population est composée de plusieurs groupes ethniques à savoir : Baya (qui sont majoritaires), les Bororo, les foubés, les haoussas, les Bamouns, les Vûtés (qui sont les autochtones à Mbitom) et les Mboum.

Toutefois, l'influence de l'activité économique dans la Commune de Bétare-Oya a contribué à l'installation d'autres groupes ethniques qui sont : Kako, Mézimé, Maka, Beti, Bamilekés, Bassa, Bafia, sans oublier les populations venues des Pays voisins (tels que : les Centrafricains, Nigériens et Nigériens) et les occidentaux dans le cadre de l'exploitation minière.

Cette population jeune dans son ensemble, en majorité agricole et minier, est sujet d'un fort courant de mobilité, conséquence de la pauvreté qui sévit dans la Commune. Entre autre, l'endogamie est considérée ici comme étant une pratique incestueuse à l'intérieur d'un lignage ; l'exogamie quant à elle est autorisée, car elle favorise le brassage entre les peuples.



Carte 2: Répartition de la population par Canton

3.3.3. Habitat

L'habitat, en majorité rurale, est fait de maisons rectangulaires. Ces maisons sont faites en matériaux locaux et provisoires pour la plupart. Il s'agit des maisons en brique de terre battue appelées localement (potopoto), avec les toits en nattes de raphia à 90% environ. Ça et là on note la présence de quelques maisons avec des toits en tôles. Les maisons sont construites en bordure des routes desservant les communautés de la Commune. Ainsi la Commune est constituée de villages rues.

3.3.4. Religion

Les populations de la commune de Bétare-Oya sont essentiellement monothéistes, croient en un seul et unique Dieu. Cette population est en majorité d'obédience chrétienne

(Catholique, protestante, pentecôtiste, témoins de Jéhovah) et une tranche de musulmans et de Baha'ies. Toute fois, on note une forte croyance au fétichisme.

3.4. Activités Socio-économiques

La population de la Commune de Bétare-Oya est en majorité agricole à 60 %. On note, en dehors de l'agriculture, des activités secondaires telles que : l'exploitation minière artisanale (30%) (Qui prend de plus en plus de l'ampleur compte tenue de la hausse du coût de l'or ce qui réduit considérablement le nombre d'agriculteurs avec pour conséquence une faible production en denrée alimentaire), la chasse, la pêche, l'élevage, l'exploitation des ressources naturelles (carrière de sable, de pierre de sable et de latérite, les petits emplois temporaires, tels que la cueillette et la transformation des produits agricoles). Notons aussi l'exploitation artisanale des ressources forestières.

3.4.1. Agriculture

L'agriculture est la principale activité des populations de la Commune. Elle est marquée par les cultures vivrières et les cultures de rente. Dans les villages, l'agriculture apparait comme étant un secteur productif important. Aussi repose t'elle en grande partie sur la production des vivres pratiqués par les femmes et les hommes. Les cultures de rente qui constituaient une véritable source de revenus par le passé sont beaucoup plus réservées aux hommes.

➤ Agriculture vivrière

C'est une agriculture destinée beaucoup plus à l'auto consommation et se pratique dans les jachères .C'est également une agriculture itinérante sur brulis avec des cultures mixtes (banane plantain, macabo, manioc, arachide, maïs). Cette association de cultures occupe des superficies moyennes allant de un à deux hectares.

➤ Agriculture de rente

C'est une agriculture destinée à la vente .Elle est basée sur la culture du cacao, du café et du palmier à huile. Cependant, l'instabilité des prix en dégradation sur le marché mondial a fait reculer la production de ces cultures en faveur des cultures vivrières.

3.4.2. Exploitation forestière

Dans ce secteur, l'exploitation est plus illégale. Le bois exploité ici est destiné à la fabrication des meubles, et à l'amélioration des conditions de l'habitat. Par ailleurs, cette forêt sert également à la collecte des PFNL tel que : le jansang (*reconedendron hendolotii*) les mangues sauvages (*irvingra gabonensis*) ; le petit et le gros rotin ; le fruit et l'huile de Moabi (*baillonella toxisperma*). Ces produits sont destinés à la pharmacopée et à l'artisanat. Le pourcentage réservé à la vente est réduit. Le petit rotin (*eremospatha macrospa*) et le gros rotin (*lacosperma securdiflorum*) constituent la matière première pour l'artisanat.

3.4.3. Élevage

L'environnement naturel de la commune de Bétare-Oya est constitué d'une importante couche herbeuse renferment en majorité des graminées. Il s'agit d'un lieu de prédilection de l'élevage transhumant de bovins, des ovins, des caprins, de porcins et de la volaille. La commune est située au centre d'une zone d'élevage, mais cette activité connaît de multiples contraintes qui sont inhérentes à l'inorganisation des marchés, l'existence des conflits agro-pastoraux et le faible degré d'encadrement des éleveurs.

3.4.4. Pêche

La commune de Bétare-Oya est dotée d'un fort potentiel hydraulique caractérisé par le fleuve Lom qui la traverse et la situation géographique au sud du plateau de l'Adamaoua. La

réalisation du projet structurant du barrage hydro-électrique de Lom Pangar est une opportunité pour la réalisation des projets halieutiques. L'activité n'étant pas développée dans la commune (non maîtrise de techniques modernes de pêches et l'inorganisation des pêcheurs locaux), ces projets halieutiques peuvent apporter un appui aux riverains qui mènent l'activité de pêche de manière artisanale. La demande en sources de protéines halieutiques est constamment élevée dans la commune. Cette demande est satisfaite partiellement pendant la période allant de novembre à juin par les petits pêcheurs locaux. Le supplément est satisfait par les revendeurs des produits halieutiques avec tous les corollaires des problèmes liés à l'hygiène.

3.4.5. Chasse

La chasse pratiquée est caractérisée par l'usage des pièges, l'utilisation des fusils de chasse, et la pratique de la chasse à courre. Cette activité pratiquée par 20% de la population souffre du manque d'organisation. Autrement dit, elle est peu développée. Cette chasse est non sélective, certes elle est utile pour la préservation de la culture, mais risquant pour la protection de l'environnement.

3.4.6. Artisanat

Cette activité est surtout pratiquée par les jeunes, les femmes et quelques vieilles personnes. La plupart des objets sont faits en matériaux locaux : bambou, rotins, bois, feuilles de palmiers, etc. Les objets fabriqués ici sont les paniers, les hottes, les mortiers et pilons, les pirogues.

3.4.7. Commerce

Mené dans un second plan par les originaires de la commune, le commerce est une activité d'avenir. Il se caractérise par son exécution à plein temps et évolue de plus en plus dans l'informel. Ce secteur est pratiqué par les acteurs peu scolarisés, ce qui ne facilite pas la tâche de la collectivité à organiser ce secteur afin de bénéficier des taxes qui lui sont propres.

La prolifération du petit commerce étale le manque d'un cadre d'appui à ce secteur qui pourrait dans l'avenir emmener les producteurs à s'épanouir sans ambages dans les marchés périodiques existants où s'effectuent les échanges des produits agricoles, pastoraux, halieutiques et manufacturés. Les contraintes liées au développement du secteur de commerce local passent par l'inorganisation du secteur et la non construction des marchés.

3.4.8. Exploitation du sable, latérite et pierres

Le sable constitue l'une des richesses naturelles de la commune. Toutefois, son exploitation reste encore limitée par rapport au potentiel de sable de la zone. Selon l'organisation et la capacité de travail. Les carrières de latérites et de pierres rencontrées de part et d'autre, sont également des secteurs d'activités qui, bien organisés, pourraient contribuer efficacement à la résorption du taux de chômage dans la commune.

3.4.9. Transformation des produits

Il existe certaines formes de transformation des produits agricoles. Ces transformations sont artisanales et ne concernent que le manioc.

Le manioc est transformé en farine et en bâton de manioc. On peut aussi citer la fabrication des briques de terre. Nous remarquons également que malgré la forte exploitation d'or dans la commune, il n'existe aucun circuit de transformation locale.

3.4.10. Tourisme

Le secteur touristique est non développé dans la commune, malgré la présence de certaines potentialités dans le secteur tel que : des lacs abandonnés, la flore, des forêts sacrées, les grottes (Monai, Tapare-Salao) et les chutes d'eau sur certains cours d'eau. Notons ici l'absence des établissements touristiques comme les hôtels.

3.4.11. Epargne et crédit

Le système d'épargne et de crédit est renforcé dans la ville de Bétare-Oya par la présence en son sein d'Alpha Fund, Express Union et de MC², qui facilitent les transactions bancaires entre la commune et d'autres localités du pays. L'on note également l'existence des tontines dans tout l'arrondissement et la présence de la CAMPOST.

3.4.12. Orpillage

L'exploitation traditionnelle de l'or par les habitants constitue une activité qui rivalise l'agriculture parce qu'apportant des réponses aux besoins ponctuels du ménage comme acquisition des outils agricoles ou d'autres objets ménagers.

Malgré ce potentiel, l'orpillage traditionnel ne profite pas toujours aux producteurs parce que ceux-ci n'interviennent pas dans la collecte des produits et se contentent des miettes correspondantes à la vente réelle du produit opérée par les collecteurs étrangers. La présence du CAPAM depuis quelques années régularise la situation et organise les orpailleurs traditionnels.

3.4.13. Entreprise de service

Le secteur privé est très développé grâce l'exploitation industrielle de l'or. Plusieurs compagnies d'exploitation minière y sont installées, nous avons entre autre **C and K mining**, **CAMINCO**, **SCEM**. Cette présence des sociétés minières ne va pas sans conséquence, la principale étant le boom démographique remarqué ces dernières années. Les populations se livrant de plus en plus à l'activité minière au détriment des autres activités telles l'agriculture, l'élevage.

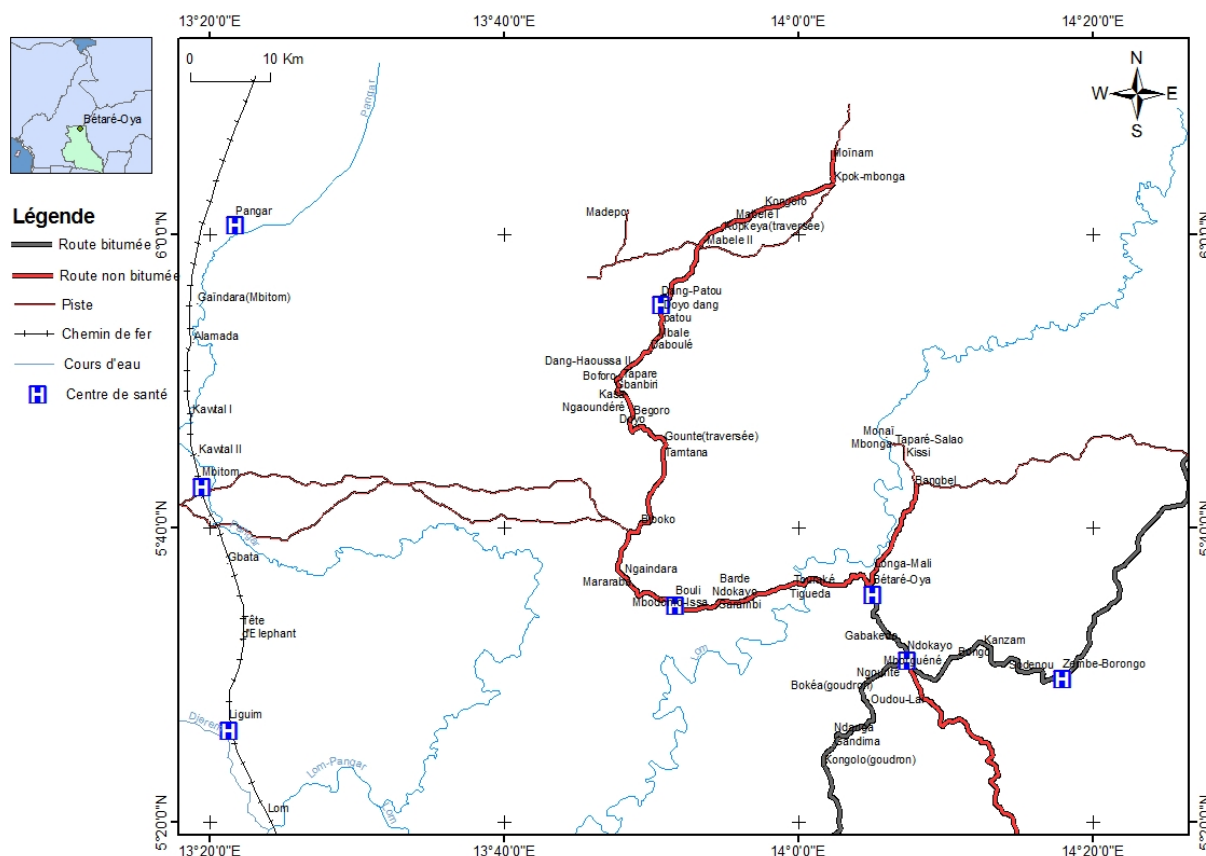
3.5. Principales infrastructures par secteur

3.5.1. Infrastructures sanitaires

L'arrondissement de Bétare-Oya compte au total 10 centres de santé dont 9 fonctionnels et 1 non fonctionnel :

- Le centre de santé intégré de Ndokayo avec un bâtiment en bon état;
- Le dispensaire catholique de Bétare-Oya avec un bâtiment fonctionnel;
- Le CMA de Bétare-Oya avec cinq bâtiments ;
- Le dispensaire catholique de Zembe-Borongongo avec un bâtiment ;
- Le centre de santé de Mbitom (non fonctionnel) ;
- Le centre de santé intégré de Dang-Patou avec un bâtiment;
- Le centre de santé intégré de Bouli avec un bâtiment;
- Le dispensaire catholique de Mbitom avec un bâtiment ;
- Le centre de santé intégré de Liguim avec un bâtiment ;
- Le centre de santé intégré de Pangar avec un bâtiment.

[PLAN COMMUNAL DE DEVELOPPEMENT DE BETARE-OYA]



Carte 3: Formations sanitaires fonctionnelles dans l'arrondissement de Bétaré-Oya

3.5.2. Energie

Dans la commune, le processus d'électrification rural n'a pas atteint sa vitesse de croisière, car tous les villages de la commune utilisent encore des lampes tempêtes pour s'éclairer. D'aucun s'éclairent pratiquement à l'aide des groupes électrogènes. Toute fois, il faut noter que, seul le périmètre urbain de Bétaré-Oya qui dispose d'une centrale thermique est amplement connecté au réseau, mais la grande majorité beigne encore dans l'obscurité

3.5.3. Infrastructures hydrauliques

La commune de Bétaré-Oya n'est pas desservie par un réseau CDE. Comme conséquence, les populations s'approvisionnent en eau dans les cours d'eau, les sources, les puits et exceptionnellement dans les forages. Elle compte à ce jour 33 forages équipés de pompes à motricité humaine (dont 11 non fonctionnels) réalisés pour certain, avec le concours du ministère des Mines et du UNHCR. La commune dispose également de 22 puits (dont 14 fonctionnels et 8 non fonctionnels) et d'environ 79 autres ouvrages hydrauliques non aménagés. L'on remarque aussi la présence du réseau SCANWATER Malheureusement en panne. Les populations font recourt à d'autres sources d'approvisionnement. Environ 44% de la population s'approvisionnent dans les puits et sources non aménagées, 46% dans les rivières et 10 % seulement ont accès à l'eau potable.

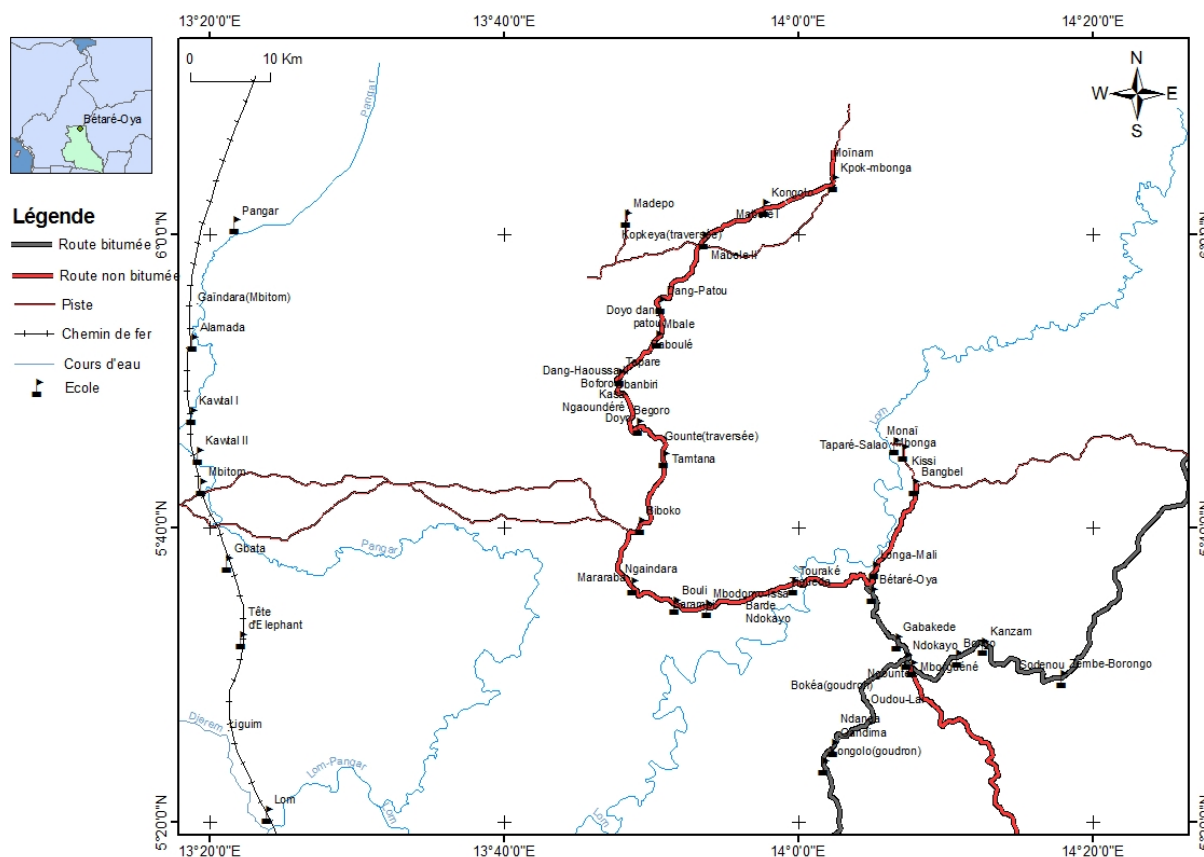
3.5.4. Infrastructure scolaires

La commune de Bétaré-Oya compte au total :

- 7 écoles maternelles avec 6 salles de classes en dur ;
- 34 écoles primaires avec 96 Salles de classes en dur ;
- 2 lycées d'enseignement secondaire général avec 12 salles de classes en dur ;

[PLAN COMMUNAL DE DEVELOPPEMENT DE BETARE-OYA]

- 1 lycée d'enseignement secondaire technique avec 15 salles de classes en dur ;
- 2 CES avec 2 salles en dur.



Carte 4: répartition des villages disposant d'un établissement scolaire

3.5.5. Infrastructures sportives et culturelles.

La commune manque d'espace de loisirs pour les jeunes. Cependant elle dispose d'un stade de football dans la ville de Bétaré-Oya où sont organisés des championnats de vacances. L'on remarque aussi la présence dans divers villages des espaces verts aménagés comme aires de jeux.

3.5.6. Routes

Le déplacement à l'intérieur de la commune est rendu difficile à cause de l'enclavement de certaines localités et l'absence de routes entre certains villages. Le manque de suivi et d'entretien sur les routes existantes les rend impraticable à toute saison, c'est le cas des villages Dang-Patou et Kissi.

Le réseau routier de la commune est constitué de la national n°1 Bertoua - Garoua-Bouläi et d'un axe secondaire desservant le chef-lieu de la commune.

Dans le canton Mbitom, le déplacement se fait uniquement par le chemin de fer et ce dernier ne serait viabilisé que par l'ouverture de l'axe Doyo-Mbitom.

3.5.7. Télécommunication

Dans la commune, le téléphone portable répond ici à deux opérateurs à savoir MTN et ORANGE. Le fixe de CAMTEL est indisponible.

La commune dispose d'une radio diffusion communale qui émet dans tout l'arrondissement. La télévision émet dans la commune via une antenne parabolique

3.5.8. Infrastructures psychosociales

La Commune de Bétare-Oya n'est pas riche en infrastructures psychosociales. Au total, il existe 12 salles communautaires (dont 1 équipée à Bétare-Oya, une non équipée à Doyo et 10 en construction : Dang-Patou, Tapare, Mali, Ndokayo, Mararaba, Bouli, Mbitom, Zembe-Borongo, Bangbel et Kongolo grand) et une maison du Parti à Bétare-Oya.

3.5.9. Infrastructures marchandes

La commune de Bétare-Oya dispose d'un marché au centre commercial de la ville de Bétare-Oya. Ce dernier se trouve dans un état de délabrement avancé. On dénombre aussi 6 autres marchés dans l'espace communal (Ndokayo, Mbitom, Dang-Patou, Tapare, Mabele2, kpok-mBonga). Cependant, ces marchés ne disposent d'aucune infrastructure visible, toutes les activités se passent en plein air.

3.6. Principales potentialités et ressources de la Commune

3.6.1. Principales potentialités

La Commune de Bétare-Oya présente plusieurs opportunités pour son développement à savoir :

- La présence des grands gisements d'or
- Une route accessible jusqu'au chef-lieu de la commune
- Des ressources naturelles : forêt, faune, richesse du sol, des sites touristiques, des terres fertiles et un climat favorable ;
- Le partenariat ONG et le programme d'action de développement ;
- Le dynamisme des populations et leur niveau intellectuel en voie de développement progressif ;
- Une agriculture diversifiée avec un potentiel élevé pour pratiquer sur de grande parcelle des terres cultivables ;
- L'existence de superficies propices aux activités maraîchères et de grandes prairies servant de pâturage ;
- La présence du Lom et du Pangar avec un fort potentiel halieutique ;
- La construction du barrage Lom-Pangar ;
- Un conseil municipal actif avec une diversité ethnique et socioprofessionnelle ;
- Une élite importante et intellectuelle ;
- La présence du réseau ORANGE et MTN ;
- La présence des carrières de sables, de latérites de sables de pierre d'indices de diamant.

3.6.2. Principales ressources de la Commune

Les principales ressources de la Communes comprennent :

- Des Recettes Fiscales
- Des Taxes communales Directes ;
- Des Taxes Communales Indirectes ;
- Produits de l'exploitation du Domaine et Services Communaux ;
- Des Ristournes et Redevances consenties par l'Etat ;
- Des Subventions de Fonctionnement Reçues ;
- Transfert reçu dans le cadre de la coopération décentralisée ;
- Des autres produits et profits.

4. SYNTHÈSE DES RESULTATS DU DIAGNOSTIC PARTICIPATIF

4.1. Synthèse du DIC

4.1.1. Points forts et points faible

Tableau 2: Points forts et Points Faibles de la commune

ASPECTS	FORCES	FAIBLESSES
Gestion des Ressources Humaines	<ul style="list-style-type: none"> - Existence d'un organigramme qui structure et organise les services ; - La commune dispose d'un état du personnel et des salaires ; - Existence d'un plan de campagne. 	<ul style="list-style-type: none"> - Insuffisance d'un personnel qualifié - Insuffisance du matériel de travail et des ressources financières - Absence d'un calendrier de rencontres, ni de séances d'évaluation avec le personnel ; - Faible gestion des informations et de la communication
Gestion des Ressources Financières	<ul style="list-style-type: none"> - Existence d'une régie financière pour la collecte des recettes et la gestion des ressources ; - identification des priorités ; - Fichier du contribuable disponible ; - État salarial du personnel disponible 	<ul style="list-style-type: none"> - Difficulté de mobiliser les recettes fiscales ; - Incivisme fiscal - Dépendance financière des CAC - Absence de formation et de recyclage du personnel. - Faible sécurisation des recettes (tickets non numérotés) - Difficulté de réduction de la dette ;
Gestion du Patrimoine	<ul style="list-style-type: none"> - Présence d'un chargé du suivi du patrimoine communal - Inventaire du patrimoine réactualisé ; - Présence d'un répertoire des biens mobiliers et immobiliers - Existence d'un inventaire du patrimoine communal réactualisé ; 	<ul style="list-style-type: none"> - Faible suivi des biens communaux - Non-respect des biens communaux par les utilisateurs - Absence des moyens financiers pour amortissement du patrimoine communal ; - Absence d'un comptable matière
Gestion des Relations	<ul style="list-style-type: none"> - Bonne relation avec les acteurs de la commune tels que (les services déconcentrés, la tutelle et chefferies traditionnelles) ; - Bonne collaboration entre services techniques et l'Etat dans le suivi des investissements dans la commune - Accompagnement de la commune par le PNDP ; 	<ul style="list-style-type: none"> - Absence d'un plan de communication ; - Faible adhésion des populations aux initiatives de développement ; - Faible mobilisation des populations dans la participation et la gestion des affaires de la commune, - Faible collaboration entre partenaires de développement - Faible adhésion des populations aux initiatives de développement ;

4.1.2. Axes de renforcement de la commune

Ressources humaines

- Recruter un personnel qualifié et renforcer les capacités du personnel existant ;
- Elaborer un calendrier de rencontres et d'évaluation du personnel ;
- Renforcer le système d'information et de communication au niveau des ressources humaines.

Gestion des ressources financières

- Faciliter et Renforcer le système de collecte des recettes fiscales ;
- Lutter contre l'incivisme fiscal ;
- Elaborer et mettre en œuvre une stratégie de mobilisation et de sécurisation des recettes communales
- Diversifier les ressources financières de la commune ;
- Former et recycler le personnel.

Gestion du patrimoine communal

- Mettre sur pied un service d'entretien du patrimoine communal ;
- Mettre en place un fond permanent pour l'entretien du patrimoine communal.
- Recruter un comptable matière

Gestion des relations

- Élaboration d'un plan de communication ;
- Sensibiliser les populations pour une large adhésion aux initiatives de développement ;
- Renforcer la mobilisation des populations pour leur participation à la gestion des affaires de la commune ;
- Renforcer la collaboration entre les partenaires et l'institution communale.

4.2. Principaux problèmes et besoins identifiés et consolidés par secteur

SECTEUR 1 : AGRICULTURE

PROBLEMES	CAUSES	EFFETS	BESOINS
Faible production agricole	<ul style="list-style-type: none"> Insuffisance d'encadrement des producteurs Faible capacité organisationnelle et financière des producteurs Équipements rudimentaires Accès limité aux semences améliorées (manioc et maïs) et intrants agricoles Insuffisance des infrastructures de stockage/conservation Cherté des intrants (produits phytosanitaires et semences) Destruction des cultures par les bêtes 	<ul style="list-style-type: none"> Faible revenu Baisse des récoltes Abandon des cultures Exode rural 	<ol style="list-style-type: none"> Fournir un encadrement suivi à au moins 590 Producteurs dans diverses filières agricoles Renforcer les capacités organisationnelles et financières d'au moins 590 producteurs dans diverses filières agricoles Faciliter l'accès aux équipements agricoles à au moins 590 Producteurs dans diverses filières agricoles Faciliter l'accès aux intrants agricoles (produits phytosanitaires et semences améliorées : manioc et maïs, etc.) à au moins 590 Producteurs dans diverses filières agricoles ; Construire et aménager des infrastructures de stockage/conservation (12 magasins et 10 aires de séchage de manioc) et d'encadrement agricole (03 Postes Agricoles Renforcer la protection des cultures contre les déprédateurs.

SECTEUR 2 : ELEVAGE, PECHE ET INDUSTRIES ANIMALES

PROBLEMES	CAUSES	EFFETS	BESOINS
Difficultés à pratiquer les activités d'élevage et de pêche	<ul style="list-style-type: none"> Insuffisance d'encadrement des éleveurs et pisciculteurs Faible capacité organisationnelle et financière des producteurs Absence d'unités de reproduction des alevins Absence d'infrastructures d'abattage aménagées Difficulté d'alimentation des bêtes (bovins, caprins) Divagation des animaux domestiques Habitudes culturelles Insuffisance de moyens financiers ; Ignorance des techniques de production. 	<ul style="list-style-type: none"> Faible revenu Insécurité alimentaire Insalubrité du village Viande de mauvaise qualité Éloignement des champs vivriers Développement des épidémies Conflits Exode rural 	<ol style="list-style-type: none"> Organiser 3 Campagnes de sensibilisation sur l'importance de l'élevage ; Former 59 GIC en techniques de production animale et halieutique ; Subventionner 30 GICS ; Organiser 6 campagnes de vaccinations des animaux Construire et équiper les infrastructures d'appui à la production animale et halieutique (deux 02 centres zootechniques et vétérinaires, 03 aires d'abattage et 02 bains dé tiqueurs ; 06 Motos sport pour les Centres Zootechniques

SECTEUR 3 : SANTE PUBLIQUE

PROBLEMES	CAUSES	EFFETS	BESOINS
Difficulté d'accès aux soins de santé	<ul style="list-style-type: none"> Faible couverture sanitaire Insuffisance du personnel soignant qualifié Équipement insuffisant des formations sanitaires Faible accès aux médicaments Insuffisance de case de santé Inexistence de pharmacie Surfacturation des médicaments Indisponibilité du personnel soignant 	<ul style="list-style-type: none"> Cherté des soins Automédication Récurrences des maladies Mort Pharmacopée 	<ul style="list-style-type: none"> Affecter/recruter 87 personnels de santé ; Réhabiliter et équiper les formations sanitaires existantes en consommables et matériels sanitaires Créer et construire 07 nouveaux Centres de santé Intégré Créer une mutuelle de santé.

SECTEUR 4 : EDUCATION DE BASE

PROBLEMES	CAUSES	EFFETS	BESOINS
Difficultés d'accès à l'éducation de base	<ul style="list-style-type: none"> Manque de dynamisme communautaire ; Insuffisance de salles de classes pédagogiques Indisponibilité du 	<ul style="list-style-type: none"> Sous-scolarisation Analphabétisme Délinquance juvénile Difficulté d'insertion socioprofessionnelle des jeunes Prostitution 	<ul style="list-style-type: none"> Affecter/recruter 69 Enseignants qualifiés ; Construire et équiper des infrastructures scolaires du secteur de l'éducation de base (87 salles de classe une cité municipale et 3138 Tables bancs d'un Bâtiment

[PLAN COMMUNAL DE DEVELOPPEMENT DE BETARE-OYA]

	personnel enseignant • Insuffisance du personnel enseignant qualifié	• Programme scolaire non couvert	administratif et logement pour l'inspecteur de Bétare-Oya • Sensibiliser tous les parents sur les bienfaits de la scolarisation des enfants
--	---	----------------------------------	--

SECTEUR 5 : ENSEIGNEMENTS SECONDAIRES

PROBLEMES	CAUSES	EFFETS	BESOINS
Difficultés d'accès à l'éducation secondaire	<ul style="list-style-type: none"> • Absence des logements du personnel enseignant • Nombre de salles de classe insuffisant • Nombre insuffisant d'établissement d'enseignement secondaire • Insuffisance des salles spécialisées et ateliers • Niveau d'équipement des salles de classe insuffisant • Accès limité au matériel didactique (élèves et enseignants) • Absence de bibliothèques fonctionnelles • Aires de jeux non aménagées • Insuffisance de latrines et points d'eau potable dans les établissements • Faible intérêt des parents pour l'éducation des enfants • Eloignement des établissements d'enseignement secondaire 	<ul style="list-style-type: none"> • Sous- scolarisation • Difficulté d'insertion socioprofessionnelle des jeunes • Délinquance juvénile • Coûts élevés des études • Exode rural 	<ol style="list-style-type: none"> 1) Construire et équiper des infrastructures scolaires du secteur des enseignements secondaires (15 salles de classe 03 Aires de jeu à aménager 05 blocs administratifs 05 blocs de latrines, 05 points d'eau 05 lots de matériels didactiques) ; 2) Sensibiliser tous les parents sur les bienfaits de la scolarisation des enfants.

SECTEUR 6 : TRAVAUX PUBLICS

PROBLEMES	CAUSES	EFFETS	BESOINS
Enclavement de certaines zones de l'espace urbain communal	<ul style="list-style-type: none"> • Mauvais état des servitudes • Entretien insuffisant des voies d'accès 	<ul style="list-style-type: none"> • Accidents de circulation fréquents • Coût élevé du transport et des produits de première nécessité • Difficulté de garantir la sécurité des biens et des personnes • Difficulté d'accès aux quartiers • Réurrence d'agressions 	<ol style="list-style-type: none"> 1) Entretien le réseau routier communal ; 2) Réhabiliter 04 pistes de collecte. 3) ouvrir 3 axes routiers

SECTEUR 7 : JEUNESSE

PROBLEMES	CAUSES	EFFETS	BESOINS
Difficultés à encadrer les jeunes	<ul style="list-style-type: none"> • Analphabétisme accentué • Incivisme des jeunes • Absence des structures d'encadrement • Faible capacité entrepreneuriale • Faible accès au financement • Faible mobilisation des jeunes autour des activités génératrices des revenus (AGR) • Pauvreté des parents • Absence d'un local pour l'autorité en charge des jeunes • Amour de la facilité • Sexualité précoce 	<ul style="list-style-type: none"> • Désœuvrement et oisiveté • Déperdition scolaire • Délinquance juvénile • Dépravation des mœurs • Propagation du VIH/SIDA/IST • Illettrisme de la population 	<ul style="list-style-type: none"> • Structurer et renforcer 20 associations de Jeunes de Bétare-Oya ; • Construire et équiper des infrastructures d'encadrement des jeunes (un Bâtiment et logement d'astreinte 02 Motos sport); • Organiser des événements de sport et de loisir à l'intention des jeunes • Primer l'excellence • Créer des centres d'alphabétisation • Sensibiliser et orienter les jeunes

SECTEUR 8 : ENERGIE ET EAU

PROBLEMES	CAUSES	EFFETS	BESOINS
Difficulté d'accès à l'énergie électrique	<ul style="list-style-type: none"> • Manque de dynamisme communautaire ; 	<ul style="list-style-type: none"> • Développement difficile des activités économiques • Utilisation difficile des appareils électriques, 	<ol style="list-style-type: none"> 1) Etendre le réseau électrique dans 52 Village non électrifiés ; 2) Construire un dépôt pétrolier Communal à Bétare-Oya

[PLAN COMMUNAL DE DEVELOPPEMENT DE BETARE-OYA]

PROBLEMES	CAUSES	EFFETS	BESOINS
	<ul style="list-style-type: none"> Faible implication des élites ; Mauvais entretien des poteaux électriques Eloignement des points de connexion au réseau électrique 	<ul style="list-style-type: none"> électroménagers et électroniques Familiarisation/utilisation difficile des nouvelles technologies de l'information et de la communication (NTIC) Développement du mal d'yeux Difficultés à étudier et travailler la nuit Détérioration des produits alimentaires. 	3) Entretien des réseaux d'eau et électricité dans la ville de Bétare-Oya
Difficultés d'accès des populations à l'eau potable	<ul style="list-style-type: none"> Insuffisance de points d'eau potables Mauvais entretien des points d'eau aménagés Non réfection des points d'eau défectueux Mauvais fonctionnement des comités de gestion des points d'eau (CGPE) Eloignement des points d'eau 	<ul style="list-style-type: none"> Prolifération des maladies hydriques Corvées relatives à l'approvisionnement en eau potable (longs déplacements à la recherche d'eau) 	4) Construire 263 Puits /Forages d'eau potables ; 5) Construire une adduction d'eau potable dans la ville de Bétare-Oya 6) Sensibiliser les populations de 59 Villages sur les techniques d'assainissement et de potabilisation d'eau ; 7) Aménager 109 sources d'eau

SECTEUR 9 : AFFAIRES SOCIALES

PROBLEMES	CAUSES	EFFETS	BESOINS
Détérioration de la cellule familiale	<ul style="list-style-type: none"> Irresponsabilité des conjoints Marginalisation des femmes Absence de dialogue Alcoolisme Tabagisme Débauche sexuel Absence d'encadrement social 	<ul style="list-style-type: none"> Divorce Abandon des enfants Troubles psychologiques Délinquance Mauvais encadrement des enfants 	1) Encadrer au moins 1040 Indigents ; 2) Organiser 30 séances de communication pour le changement de comportement (CCC) ; 3) Appuyer 160 handicapés moteurs et 160 malvoyants en matériels ; <ul style="list-style-type: none"> Construire et équiper un bâtiment à usage de bureaux pour le service social de Bétare-Oya

Sous-secteur : plan de développement des Peuples Bororos (PDPB)

PROBLEMES	CAUSES	EFFETS	BESOINS
Reconnaissance des bororos	<ul style="list-style-type: none"> Absence d'élite Sous scolarisation Migration incessante Eloignement du centre d'état civil 	<ul style="list-style-type: none"> Marginalisation des bororos Insuffisance des CNI et Actes de naissances. Exploitation humaine 	<ul style="list-style-type: none"> Former 80 Bororos en techniques de construction Établir 467 cartes nationales d'identités et 985 actes de naissances
Mauvais état de l'habitat	<ul style="list-style-type: none"> Habitudes culturelles, Manque de connaissance en maçonnerie et menuiserie Cherté des matériaux de construction Inexistence d'un centre de formation en métiers de construction 	<ul style="list-style-type: none"> Précarité des habitats Insalubrité Propagation des maladies Exposition aux intempéries Risques d'accidents Mort 	<ul style="list-style-type: none"> Former 50 accoucheuses traditionnelles Bororos
Difficulté d'accès l'éducation de base	<ul style="list-style-type: none"> Manque de moyens financiers Irresponsabilité des parents Travail des enfants Déperdition scolaire 	<ul style="list-style-type: none"> Sous scolarisation Délinquance Grossesses précoces Mariage précoce Alcoolisme/Tabagisme 	<ul style="list-style-type: none"> Former 02 Bororos par village aux premiers soins de santé Octroyer des moustiquaires à au moins 90% des Bororos
Difficultés à pratiquer les activités agricoles	<ul style="list-style-type: none"> Migration régulière Manque d'encadrement des producteurs Faible capacité organisationnelle et financière des producteurs Faible équipement des producteurs Équipements rudimentaires Accès limité aux semences améliorées (manioc et maïs) et intrants agricoles Insuffisance des infrastructures de stockage/conservation Cherté des intrants (produits phytosanitaires et semences) Destruction des cultures par les bêtes 	<ul style="list-style-type: none"> Découragement Vol des denrées agricoles Accentuation du braconnage fratricides avec les autochtones Abandon de l'activité 	<ul style="list-style-type: none"> Octroyer des bourses scolaires à 100 élèves Bororos Former au moins 80% des Bororos aux techniques de production agricoles Former 25 accoucheuses traditionnelles (matrone) par village Bororos
Conflits permanents	<ul style="list-style-type: none"> Cupidité des Bororos 	<ul style="list-style-type: none"> Frustration 	

[PLAN COMMUNAL DE DEVELOPPEMENT DE BETARE-OYA]

avec les autochtones	<ul style="list-style-type: none"> • Ignorance • Malhonnêteté • Traitement inhumain • Marginalisation des Bororos par les autochtones 	<ul style="list-style-type: none"> • Difficultés d'émancipation • Foyer de tension • Paix illusoire • Sous estimation des Bororos 	<ul style="list-style-type: none"> • Appuyer au moins 75% des Bororos en matériel agricole moderne
Difficulté d'accès aux soins de santé	<ul style="list-style-type: none"> • Éloignement des centres de santé • Faible couverture sanitaire • Insuffisance du personnel soignant qualifié • Équipement insuffisant des formations sanitaires • Faible accès aux médicaments • Faible capacité financière des ménages 	<ul style="list-style-type: none"> • Automédication • Récurrences des maladies • Mort 	

SECTEUR 10 : FEMME ET FAMILLE

PROBLEMES	CAUSES	EFFETS	BESOINS
Marginalisation de la femme et de la jeune fille	<ul style="list-style-type: none"> • Société patriarcale • Absence de dialogue • Faible pouvoir économique de la femme • Faible représentativité et participation de la femme dans les instances politiques et du développement (prise en compte de leurs intérêts) • Ignorance des droits de la famille • Sous scolarisation de la jeune fille • Surcharge des travaux ménagers • Fort attachement à la tradition/Poids culturel 	<ul style="list-style-type: none"> • Fragilisation de la famille et de la société • Dépravation des mœurs • Accentuation de la dépendance de la femme vis-à-vis des hommes • Relâchement de l'encadrement de la famille • Prolifération du phénomène des filles-mères et enfants abandonnées • Exode rural 	<ol style="list-style-type: none"> 1) Encadrer au moins 30 associations féminines de Bétare-Oya 2) Construire et équiper des infrastructures d'encadrement des femmes et de la famille ; 3) Sensibiliser toutes les populations sur les droits de la Femme et de la famille.

SECTEUR 11 : CULTURE

PROBLEMES	CAUSES	EFFETS	BESOINS
Faible promotion de la culture	<ul style="list-style-type: none"> • Faible capacité de développement des initiatives culturelles • Absence d'infrastructures socioculturelles • Faible capacité organisationnelle et financière • Absence d'encadrement • Conflits de générations • Indisponibilité des personnes âgées 	<ul style="list-style-type: none"> • Aliénation culturelle • Absence de contribution de la culture à l'économie des familles et de la commune • Dépravation de la culture locale 	<ol style="list-style-type: none"> 1) Créer et appuyer 20 groupes culturels ; 2) Construire 48 foyers culturels et un Centre culturel à Bétare-Oya ; 3) Organiser un festival culturel annuel ; 4) Créer et équiper un Orchestre communal

SECTEUR 12 : PETITES ET MOYENNES ENTREPRISES

PROBLEMES	CAUSES	EFFETS	BESOINS
<ul style="list-style-type: none"> • Difficulté à développer le secteur de l'artisanat et des AGR 	<ul style="list-style-type: none"> • Faible esprit et capacité entrepreneuriale • Faible promotion du secteur • Faible attraction des jeunes par les activités de production (agriculture, mécanique, couture, menuiserie...) • Faible qualification des populations • Ignorance par les populations des procédures et formalités de création d'entreprises • Inexistence des structures de promotion des PME/PMI 	<ul style="list-style-type: none"> • Prolifération des emplois précaires • Augmentation du taux de chômage • Faible pouvoir économique des populations et de la commune • Faible diversification des revenus 	<ol style="list-style-type: none"> 1) Faciliter la création d'au moins 100 PME locales ; 2) Créer un village artisanal communal ; 3) Organiser une foire artisanale annuelle 4) Créer une unité de transformation de manioc, de viande de bœuf, du maïs du piment ; 5) Créer une menuiserie moderne

SECTEUR 13 : MINES, INDUSTRIE ET DEVELOPPEMENT TECHNOLOGIQUE

PROBLEMES	CAUSES	EFFETS	BESOINS
Difficulté de développement du secteur technologique	<ul style="list-style-type: none"> Faible organisation et structuration des acteurs Absence de formation Faible capacité technique et financière des corps de métiers Non valorisation du potentiel technologique par la commune 	<ul style="list-style-type: none"> Sous exploitation des potentialités disponibles Paupérisation des populations Faible pouvoir économique de la commune 	<ol style="list-style-type: none"> Faciliter le développement du secteur minier ; Valoriser les ressources minières de l'arrondissement ;

SECTEUR 14 : TOURISME

PROBLEMES	CAUSES	EFFETS	BESOINS
Difficulté à promouvoir les activités touristiques	<ul style="list-style-type: none"> Faible capacité d'accueil (restauration, auberges...) Non aménagement des sites touristiques Enclavement de la ville 	<ul style="list-style-type: none"> Faible attraction des touristes Faible pouvoir économique des populations et de la commune 	<ol style="list-style-type: none"> Aménager le lac municipal de Bétare-Oya ; Aménager 03 sites touristiques dans l'arrondissement de Bétare-Oya ; Construire 02 structures d'accueil dans la Commune Promouvoir la case des arts de Bororos de Bétare-Oya.

SECTEUR 15 : DOMAINES ET AFFAIRES FONCIERES

PROBLEMES	CAUSES	EFFETS	BESOINS
Difficulté d'accès au titre foncier et au droit à la propriété	<ul style="list-style-type: none"> Délimitations ancestrales Gestion anarchique de l'espace Faible niveau de sensibilisation des populations sur la sécurité foncière et les procédures y relatives mauvaise organisation des populations ; non maîtrise du processus d'obtention d'un titre foncier 	<ul style="list-style-type: none"> Litiges fonciers Risque de déguerpissement sans dédommagement 	<ol style="list-style-type: none"> Faciliter l'accès au titre foncier ; Créer un lotissement communal ; Créer et sécuriser 02 lotissements communaux

SECTEUR 16 : COMMERCE

PROBLEMES	CAUSES	EFFETS	BESOINS
Difficulté de commercialisation	<ul style="list-style-type: none"> Faible niveau d'organisation des producteurs Faible demande ; Insalubrité dans les marchés (absence de latrines, de bacs à ordures) Faible sécurisation des biens et personnes 	<ul style="list-style-type: none"> Insécurité des opérateurs et usagers Forte spéculation sur les produits Faible revenu Risque de prolifération des maladies et de perte des marchandises Pollution de l'environnement 	<ul style="list-style-type: none"> Organiser la commercialisation des produits agricoles (formation de 59 organisations de producteurs) Construire et Aménager les marchés.

SECTEUR 17 : TRANSPORT

PROBLEMES	CAUSES	EFFETS	BESOINS
Précarité des conditions de transport	<ul style="list-style-type: none"> Mauvais état des routes Non construction et organisation de la gare routière Inexistence d'agences de voyage Non respect de la réglementation en matière de transport Forte spéculation sur les prix de transport Etat défectueux des véhicules et engins utilisés par les transporteurs Surcharge des véhicules et engins de transport Automobilistes/moto taximen sans permis de conduire et autres documents exigibles (carte 	<ul style="list-style-type: none"> Accidents de circulation très fréquents Coût élevé de transport Usagers exposés aux intempéries aux lieux d'attente des véhicules Insécurité routière 	<ul style="list-style-type: none"> Organiser le transport par Mototaxi ; Améliorer les conditions de transport des élèves ; Aménager la gare routière et un Parking pour gros porteurs

[PLAN COMMUNAL DE DEVELOPPEMENT DE BETARE-OYA]

	grise, assurance, etc.) • Non respect du code de la route par les automobilistes et les autres usagers		
--	---	--	--

SECTEUR 18 : POSTES ET TELECOMMUNICATION

PROBLEMES	CAUSES	EFFETS	BESOINS
Difficulté d'accès aux TIC	<ul style="list-style-type: none"> Absence d'antennes de relais (internet et téléphone) Non maîtrise des NTIC par les populations Absence d'un centre multimédia communal 	<ul style="list-style-type: none"> Faible ouverture au monde extérieur Difficulté de communication avec l'extérieur Capacité de recherche et d'innovation limitée (internet) 	<ul style="list-style-type: none"> Construire et équiper un Télé centre Communautaire polyvalent à Bétare-Oya Construire deux antennes de relais téléphonique

SECTEUR 19 : ADMINISTRATION TERRITORIALE, DECENTRALISATION ET MAINTIEN DE L'ORDRE

PROBLEMES	CAUSES	EFFETS	BESOINS
Faible structuration de la gouvernance traditionnelle	<ul style="list-style-type: none"> Contestation de la chefferie Irresponsabilité des chefs Lutte de leadership ; Mauvaise organisation des populations ; Non respect de l'autorité traditionnelle ; Incapacité fonctionnelle du chef ; Faible organisation du conseil des notables 	<ul style="list-style-type: none"> Dépravation des mœurs Perte de la culture Conflits entre les populations Anarchie Absence de la cohésion sociale ; Fragilisation du collège des notables ; Lutte pour la succession ; 	<ul style="list-style-type: none"> Améliorer la gestion des ressources humaines de la Commune Améliorer la gestion des ressources financières Communales Améliorer la gestion du Patrimoine Communal Améliorer la gestion des Relations de la Commune

SECTEUR 20 : ENVIRONNEMENT ET PROTECTION DE LA NATURE

PROBLEMES	CAUSES	EFFETS	BESOINS
Difficulté d'accès aux techniques de protection environnementale	<ul style="list-style-type: none"> Exploitation abusive des essences forestières et fauniques L'enrichissement des exploitants qui ne respectent pas les normes de coupe Insuffisance de contrôle de l'administration Mauvaise organisation des populations ; Insuffisance de moyens de financiers ; Éloignement des centres de formation Absence d'une unité d'assainissement et de pré collecte d'ordures ménagère 	<ul style="list-style-type: none"> Disparition de certaines espèces fauniques Destruction de la biodiversité Changement climatique Bouleversement du calendrier agricole Feu de brousse ; Coupe sauvage ; Déforestation Pollution atmosphérique en bordure de la route centrale 	<ul style="list-style-type: none"> Sensibiliser la totalité de population sur la nécessité de protéger l'environnement Améliorer l'hygiène et la salubrité des populations Aménager le lac Ngadi ; Aménager les jardins, places publiques et espace vert Embellir les villes et protéger les édifices publics.

SECTEUR 21 : FOÛT ET FAUNE

PROBLEMES	CAUSES	EFFETS	BESOINS
Déforestation	<ul style="list-style-type: none"> Coupe sauvage des essences; Ignorances des techniques de régénération forestière ; Mauvaise gestion des ressources forestières disponibles ; Ignorance des textes et lois sur la gestion des ressources forestières ; Manque d'un plan de gestion de ressources forestières Réccurrence des Feux de brousses 	<ul style="list-style-type: none"> Disparition progressive des forêts Avancée progressive du désert ; Approvisionnement difficile au bois de chauffage ; Changement climatique ; Tarissement des points d'eau Prolifération des maladies Disparition des espèces fauniques 	<ol style="list-style-type: none"> Lutter contre l'exploitation illégale et incontrôlée des ressources forestières ; Vulgariser les techniques de régénération Améliorer la gestion des ressources forestières de la Commune Sensibiliser la totalité des populations sur les textes et lois sur la gestion des ressources forestières ; Lutter contre les Feux de brousses ; Reboiser les espaces dégradés.

[PLAN COMMUNAL DE DEVELOPPEMENT DE BETARE-OYA]

			7) Construire deux logements d'astreinte à Mararaba et à Ndokayo
--	--	--	--

SECTEUR 22 : DEVELOPPEMENT URBAIN ET DE L'HABITAT

PROBLEMES	CAUSES	EFFETS	BESOINS
Mauvais état de l'habitat	<ul style="list-style-type: none"> Logements construits en matériaux provisoires Insécurité foncière des espaces occupés Absence de brise-vent autour des habitations Construction anarchique des habitations ignorance des techniques modernes de construction ; difficulté d'accès aux matériaux de construction 	<ul style="list-style-type: none"> Maladies Promiscuité Accidents Exode rural 	<ul style="list-style-type: none"> Améliorer la qualité de l'habitat; Aménager l'espace urbain de Bétare-Oya et les agglomérations de plus de 1000 habitants

SECTEUR 23 : EMPLOI ET FORMATION PROFESSIONNELLE

PROBLEMES	CAUSES	EFFETS	BESOINS
Difficulté d'accès aux emplois décents et à la formation professionnelle	<ul style="list-style-type: none"> Faible capacité entrepreneuriale des chercheurs d'emploi Absence d'initiative de formation professionnelle des potentiels travailleurs Inexistence des structures d'encadrement professionnel Faible potentiel de débouchés 	<ul style="list-style-type: none"> Prolifération des activités économiques illégales et/ou informelles Délinquance juvénile et sénile Dépravation des mœurs 	<ul style="list-style-type: none"> Renforcer les capacités des structures de formation professionnelle (Création de 02 centres de formation communaux); Renforcer les capacités entrepreneuriales des chercheurs d'emploi (Organisation de six sessions de formations.

SECTEUR 24 : TRAVAIL ET SECURITE SOCIALE

PROBLEMES	CAUSES	EFFETS	BESOINS
Faible épanouissement des travailleurs et retraités	<ul style="list-style-type: none"> Nombre insuffisant d'entreprises/organisations viables Faible organisation et structuration de l'auto emploi Non accès aux pensions de retraite 	<ul style="list-style-type: none"> Faible participation aux actions de développement Misère accentuée Poids pour la société 	<ul style="list-style-type: none"> Assurer tous les travailleurs des entreprises communales à la CNPS ; Sensibiliser les travailleurs sur leurs droits ; Créer une association des travailleurs communaux

SECTEUR 25 : SPORTS ET EDUCATION PHYSIQUE

PROBLEMES	CAUSES	EFFETS	BESOINS
Difficulté à pratiquer les activités sportives	<ul style="list-style-type: none"> Insuffisance d'infrastructures sportives Déficit d'équipements sportifs dans les établissements scolaires Insuffisance d'enseignants/moniteurs d'éducation physique dans les établissements scolaires Mauvais entretien des infrastructures existants 	<ul style="list-style-type: none"> Faible épanouissement physique Faible développement des disciplines sportives et des loisirs Absence d'associations sportives 	<ol style="list-style-type: none"> Construire un centre multi sport à Bétare-Oya ; Acquérir des Equipements sportifs ; Organiser un championnat annuel de vacances

SECTEUR 26 : RECHERCHE SCIENTIFIQUE ET INNOVATION

PROBLEMES	CAUSES	EFFETS	BESOINS
Difficultés à accéder aux innovations scientifiques	<ul style="list-style-type: none"> Manque de structure de recherche Faible diffusion des innovations scientifiques Absence d'informations sur les innovations agropastorales 	<ul style="list-style-type: none"> Utilisation du matériel végétal à faible potentiel Technique de production rudimentaire Faible production Baisse des revenus 	<ul style="list-style-type: none"> Sensibiliser les populations de la commune sur l'existence des structures de recherches Mettre en place dans la commune une plateforme

[PLAN COMMUNAL DE DEVELOPPEMENT DE BETARE-OYA]

	<ul style="list-style-type: none"> • Manque de semences améliorées • Faible promotion du secteur 	<ul style="list-style-type: none"> • Pauvreté 	permettant d'accéder à l'information sur les innovations scientifiques.
--	--	--	---

SECTEUR 27 : ENSEIGNEMENT SUPERIEUR

PROBLEMES	CAUSES	EFFETS	BESOINS
Difficultés d'accès à l'enseignement supérieur	<ul style="list-style-type: none"> • Absence d'université • Manque de moyens financiers • Éloignement des institutions universitaires • Manque de moyens financiers des parents 	<ul style="list-style-type: none"> • Difficulté d'insertion socioprofessionnelle des jeunes • Coûts élevés des études • Abandon des études • Délinquance juvénile et sénile • Sous-développement • Nombre insuffisant des élites intellectuelles 	<ul style="list-style-type: none"> • Appuyer la jeunesse de Bétare-Oya dans l'accès à l'enseignement supérieur (Octroie de 20 bourses scolaires)

SECTEUR 28 : COMMUNICATION

PROBLEMES	CAUSES	EFFETS	BESOINS
Difficulté d'accès à l'information	<ul style="list-style-type: none"> • Absence d'antennes de relais (radio et télévision) • Insuffisance de personnels qualifiés dans les médias existants 	<ul style="list-style-type: none"> • Faible ouverture au monde extérieur • Difficulté de communication avec l'extérieur 	<ul style="list-style-type: none"> • Créer une radio rurale à Bétare-Oya • Construction d'une antenne de relais CRTV ;

5. PLANIFICATION STRATEGIQUE

5.1. Vision et objectifs du PCD

5.1.1. Vision du PCD

Dans le cadre de la lutte contre la pauvreté au sein de leurs communautés, les populations de Bétare-Oya au travers l'exécutif communal ont tablé sur leur vision : « **de faciliter l'accès aux services sociaux de base, de faciliter l'insertion socioprofessionnel des jeunes et de valoriser les ressources naturelles présentes dans la commune afin qu'à l'horizon 2035 Bétare-Oya soit un Pole d'attraction industrielle et Touristique** »

5.1.2. Objectifs du PCD

Le présent document appelé PCD a pour objectifs :

- De ressortir les besoins de la communauté ;
- D'orienter la politique de développement de la commune ;
- De vendre l'image de la commune à l'échelle nationale et internationale

5.2. Cadre logique par secteur

Les tableaux ci-dessous présentent les cadres logiques par secteur.

Tableau 3: Différents cadres logiques par secteur

SECTEUR 1 : AGRICULTURE				
PROBLEME : FAIBLE PRODUCTION AGRICOLE				
Hiérarchie des objectifs / Stratégie du plan (Logique d'intervention)	Indicateurs Objectivement Vérifiables (IOV)	Moyens de vérifications (MDV)	Hypothèses /risques (Facteurs externes)	Indicateurs des Facteurs externes
Objectif supérieur (national) : (DSCE) garantir une production permanente en quantité et en qualité dans les filières agricoles	Part de la production agricole dans le PIB Caractéristiques des systèmes de production Qualité et quantité des productions agricoles Réserve de stock alimentaire disponible	- Rapport des services techniques - Rapport des programmes/projets de développement	- Les appuis divers sont déployés pour soutenir la production dans les filières agricoles	Nombre d'appui déployés
Objectifs sectoriel : Accroître de 50% le niveau de production agricole dans toutes les filières	- Accroissement de la production et rendement agricole par filière	- Rapport des services techniques - Rapport des programmes/projets de développement	- Les appuis divers sont déployés pour soutenir la production dans les filières agricole	Nombre d'appui déployés
Objectifs spécifiques : 1) Fournir un encadrement suivi à au moins 59 GIC/OP dans diverses filières agricole ; 2) Renforcer les capacités organisationnelles et financières d'au moins 59 GIC/OP dans diverses filières agricoles ; 3) Faciliter l'accès aux équipements agricoles à au moins 59 GIC/OP dans diverses filières agricole 4) Faciliter l'accès aux intrants agricoles (produits phytosanitaires et semences améliorées : manioc et maïs, etc.) à au moins 59 GIC/OP dans diverses filières agricole ; 5) Construire des infrastructures de stockage/conservation (12 magasins) et d'encadrement agricole ; 6) Renforcer la protection des cultures contre les déprédateurs.	- Nombre de producteurs encadrés dans diverses filières agricoles; - Nombre de producteurs renforcé sur les plans organisationnel et financier - Nombre de producteur ayant un accès facile aux équipements agricoles ; - Nombre de producteur ayant un accès facile aux intrants agricoles ; - Nombre infrastructures de stockage/conservation et d'encadrement agricole construites, - Nombre de moyens de locomotion mis à la disposition du sectoriel, - Superficie cultivé (ha) ayant bénéficié d'une protection contre les déprédateurs.	Enquête ménages, rapport d'activités sectoriels	Les appuis divers sont déployés pour soutenir la production dans les filières agricoles	Nombre d'appui déployés
Résultats attendus : 1) Au moins 59 GIC/OP ont bénéficié d'un encadrement suivi dans diverses filières agricoles ; 2) Au moins 59 GIC/OP ont bénéficié d'un renforcement des capacités sur les plans organisationnels et financiers dans diverses filières agricoles ; 3) Au moins 59 Producteurs dans diverses filières agricoles ont accès aux équipements agricoles ; 4) Au moins 59 GIC/OP ont un accès facile aux intrants	- Nombre de producteurs encadrés dans diverses filières agricoles; - Nombre de producteurs renforcé sur les plans organisationnel et financier - Nombre de producteur ayant un accès facile aux équipements agricoles ; - Nombre de producteur ayant un accès facile aux intrants agricoles ; - Nombre infrastructures de stockage/conservation	Enquête ménages, rapport d'activités sectoriels	Les appuis divers sont déployés pour soutenir la production dans les filières agricole	Nombre d'appui déployés

[PLAN COMMUNAL DE DEVELOPPEMENT DE BETARE-OYA]

agricoles ; 5) Des infrastructures de stockage/conservation et d'encadrement agricole sont construites ; 6) La protection des cultures contre les déprédateurs est renforcée.	et d'encadrement agricole construites, - Nombre de moyens de locomotion mis à la disposition du sectoriel, - Superficie cultivé (ha) ayant bénéficié d'une protection contre les déprédateurs.				
Activités principales/ idées de projets (pour chaque résultat attendu)			Cadre estimatif des coûts		
<p>1.1. Organisation de 9 sessions annuelles de formation sur les techniques et façons culturales améliorées ;</p> <p>1.2. Renforcement de la Délégation d'arrondissement de l'Agriculture en personnel technique d'encadrement (06 cadres techniques) ;</p> <p>1.3. Suivi/encadrement de 59 GIC/OP dans diverses filières agricoles ;</p> <p>2.1. Renforcement des capacités organisationnelles et managériales de 59 GIC/OP</p> <p>2.2. Octroi de Subvention à 59 GIC/OP dans diverses filières agricoles ;</p> <p>3.1. Acquisition par la Commune de 04 tracteurs agricoles ;</p> <p>3.2. Appuis en petits équipements agricoles à 59 GIC/OP dans diverses filières ;</p> <p>4.1. Appuis en intrants agricoles (produits phytosanitaires, semences améliorées : manioc et maïs, etc.) à 59 GIC/OP dans diverses filières</p>	<p>4.2. Construction de trois phytopharmacies (une par canton)</p> <p>4.3. création de 4 champs semenciers (Bétare-oya)</p> <p>5.1. Construction et équipement de quatre (04) Postes Agricoles (Mbitom, Dang-Patou, Zembe Borongo et Mbangbel)</p> <p>5.2. Construction et équipement de 12 magasins de stockage des produits agricoles (Bétare-Oya, Zembe-Borongo, Mbitom, Sarambi, Gounté, Ndanga gandima, Moïnam, Kpok-mBonga, Tapare –Salao, MBonga, Tête d'éléphant, Lom)</p> <p>5.3. Aménagement de 10 aires de séchage de manioc pour les groupes de femmes (Kongolo petit, Bongo, Mborguene, Kanzam, Gounté, Sodenou, kpokeya, Mali, Oudoulai, Gbanbiri)</p> <p>Formation et suivi d'au moins 590 producteurs aux techniques de lutte contre les déprédateurs.</p>	Libellés	Montants		
		Total investissement	815 500 000		
		Total Fonctionnement	122 325 000		
		Imprévus	8 155 000		
		Total estimatif	945 980 000		

SECTEUR 2 : Elevage, pêche et industries animales

PROBLEME : Difficulté à pratiquer les activités pastorales et piscicoles

Hiérarchie des objectifs / Stratégie du plan (Logique d'intervention)	Indicateur Objectivement Vérifiables (IOV)	Moyens de vérifications (MDV)	Hypothèses /risques (Facteurs externes)	Indicateurs des Facteurs externes
Objectif supérieur (national) : (DSCE) : Assurer une production durable en quantité et en qualité dans les filières animales et halieutiques	- Part de la production animale dans le PIB - Part de la production halieutique dans le PIB	Etude des impacts Interviews auprès des bénéficiaires/cibles Evaluation des programmes/projets de développement	- Le pays bénéficie d'une stabilité sociopolitique (paix)- - Les appuis divers sont déployés pour soutenir la production dans les filières animale et halieutique	Nombre d'appui déployés
Objectifs sectoriel : Intensifier les activités pastorales et piscicoles.	-Taille du cheptel de l'arrondissement de Bétare-Oya -Quantité et qualité de la production -Type et qualité des techniques d'élevage et piscicole améliorées pratiquées	Enquête ménages, rapport d'activités sectoriels	Les appuis divers sont déployés pour soutenir la production dans les filières animale et halieutique	Nombre d'appui déployés
Objectifs spécifiques : 1) Organiser 3 Campagnes de sensibilisation sur l'importance de l'élevage ;	- Nombre de personnes sensibilisées - Nombre de GIC formés - Nombre d'animaux vaccinés (bœufs,	Enquête ménages, rapport d'activités sectoriels	Les appuis divers sont déployés pour soutenir la production dans les filières	Nombre d'appui déployés

[PLAN COMMUNAL DE DEVELOPPEMENT DE BETARE-OYA]

<p>2) Former 59 GIC en techniques de production animale et halieutique ; 3) Subventionner 30 GIC ; 4) Organiser 6 campagnes de vaccination des animaux 5) Construire et équiper les infrastructures d'appui à la production animale et halieutique ;</p>	<p>poulets, moutons, chèvres et porcs) - Nombre de GIC subventionnés - Nombre de bureaux construits, - Mis à la disposition du sectoriel, - Nombre de logements d'astreints construits</p>		animale et halieutique	
<p>Résultats attendus : 1) Au moins 03 campagnes de sensibilisation sur l'importance de l'élevage sont organisées ; 2) Au moins 59 GIC formés aux techniques de production animale et halieutique 3) Au moins 6 campagnes de vaccination des animaux organisées 4) Au moins 30 GIC/OP bénéficient des subventions 5) Les infrastructures d'appui à la production animale et halieutique sont construites et équipées ; 6) Un moyen de locomotion est mis à la disposition du sectoriel</p>	<p>- Nombre de personnes sensibilisées - Nombre de GIC formés - Nombre d'animaux vaccinés (boeufs, poulets et porcs) - Nombre de GIC subventionnés - Nombre d'infrastructures d'appui à la production animale et halieutique construites et équipées ; - mis à la disposition du sectoriel, - Nombre de logements d'astreints construits</p>	Enquête ménages, rapport d'activités sectoriels	Les appuis divers sont déployés pour soutenir la production dans les filières animale et halieutique	Nombre d'appui déployés
Activités principales/ idées de projets (pour chaque résultat attendu)			Cadre estimatif des coûts	
<p>1.1. Organisation de 3 campagnes de sensibilisation sur l'importance de l'élevage ; 1.2. Organisation de la journée d'élevage 1.3. Délimitation et gestion concertée des espaces et périmètres Agro-pastoraux 1.4. Création des aires de pâturages communaux aménagés et lutte contre l'invasion du "Bokassa" 2.1. Formation d'au moins 59 GIC aux techniques de production animale et halieutique 2.2. Renforcement des capacités organisationnelles et managériales d'au moins 59 GIC/OP 3.1. Organisation de 06 campagnes de vaccination</p>	<p>4.1. Octroi de Subvention à 30 GIC/OP des filières animales et halieutiques 5.2. Construction des logements d'astreinte pour la Délégation d'arrondissement de Bétare-Oya et des centres zootechniques (Bétare-Oya, Ndokayo) ; 5.3. Construction et équipement de 06 aires d'abattage ((Ndokayo, Dang-Patou, Tapare, Bouli, Mbitom, Zembe Borongo) ; 5.4. Construction et équipement de trois (03) centres zootechniques et vétérinaires (Bétare-Oya, Mbitom et Tapare) 5.5. Construction de 03 bains dé tiqueurs à Bétare-Oya, Dang-Patou et Mbitom 5.6. Création et aménagement de 03 parcs à bétail (Ndokayo, Dang-Patou et Zembe-Borongo) 6.1. Acquisition de 03 Motos sport pour les Centres Zootechniques</p>	<p>Libellés</p> <p>Total investissement</p> <p>Total Fonctionnement</p> <p>Imprévus</p> <p>Total estimatif</p>	<p>Montants</p> <p>442 300 000</p> <p>66 345 000</p> <p>4 423 000</p> <p>513 068 000</p>	

[PLAN COMMUNAL DE DEVELOPPEMENT DE BETARE-OYA]

SECTEUR 3 : FOËT ET FAUNE				
Problème du secteur : DEFORESTATION				
Stratégie du plan (Logique d'intervention)	Indicateurs Objectivement Vérifiables (IOV)	Moyens de vérifications (MDV)	Hypothèses (Facteurs externes)	Indicateurs des Facteurs externes
Objectif supérieur (DSCE) Assurer une gestion durable des ressources naturelles	- Part de la production forestière dans le PIB - Proportion d'écosystèmes réhabilités - Niveau d'augmentation des surfaces reboisées	Enquête INS, ECAM		
Objectif sectoriel stratégique Réduire la déforestation dans la Commune d'au moins 90%	Taux de déforestation dans la Commune de Bétare-Oya	Enquête ménages, rapport d'activités sectoriels		
Objectifs spécifiques : 1) Lutter contre l'exploitation illégale et incontrôlée des ressources forestières ; 2) Vulgariser les techniques de régénération forestière ; 3) Améliorer la gestion des ressources forestières de la Commune ; 4) Sensibiliser la totalité des populations sur les textes et lois sur la gestion des ressources forestières ; 5) Lutter contre les Feux de brousses ; 6) Reboiser les espaces dégradés.	- Nombre et types d'actions menées contre l'exploitation illégale et incontrôlée des ressources forestières ; - Nombre et types de techniques de régénération forestière vulgarisés ; - Nombre de personnes sensibilisées sur les textes et lois sur la gestion des ressources forestières ; - Intensité des feux de brousse ;, - Superficie (ha) reboisée annuellement.	Enquête ménages, rapport d'activités sectoriels		
Résultats attendus : 1) La Lutte contre l'exploitation illégale et incontrôlée des ressources forestières est effective ; 2) les techniques de régénération forestière sont vulgarisées ; 3) la gestion des ressources forestières de la Commune est améliorée ; 4) la totalité des populations sont sensibilisées sur les textes et lois sur la gestion des ressources forestières ; 5) La Lutte contre les Feux de brousses est effective ; 6) les espaces dégradés sont reboisés.	- Nombre et types d'actions menées contre l'exploitation illégale et incontrôlée des ressources forestières ; - Nombre et types de techniques de régénération forestière vulgarisés ; - Nombre de personnes sensibilisées sur les textes et lois sur la gestion des ressources forestières ; - Intensité des feux de brousse ;, - Superficie (ha) reboisée annuellement.	Enquête ménages, rapport d'activités sectoriels		
Activités principales :		Cadre estimatif des couts		
1.1. Création, opérationnalisation et équipement des comités de vigilance dans chaque village riverain de l'espace forestier communale; 1.2. Dotation du sectoriel en moyens de locomotions 2.1. Organisation de 3 campagnes de vulgarisation des techniques de régénération forestière 3.1. Création des forêts communautaires dont une par canton (Yayoué, Laï, Mbitom) 3.2. Sensibilisation des populations riveraines pour le plan d'aménagement des parcs nationaux de Ndeng-Ndeng et du Mbam & Djerem.	3.2. Exploitation rationnelle et durable de l'espace forestier et faunique communal ; 3.3 .Construction de 03 logements d'astreinte pour les chefs de poste forestier de Bétare-Oya, Mararaba et Ndokayo 4.1. Sensibilisation des populations sur les textes et lois sur la gestion des ressources forestières et fauniques 5.1. sensibilisation des populations sur les méfaits des feux de brousse ; 6.1. création de quatre pépinières forestières (Bétare-Oya, Mbitom, Mararaba et Mborguene) ; 6.2. Reboisement de tous les espaces forestiers dégradés de la commune	Libellés	Montants	
		Total investissement	219 500 000	
		Total Fonctionnement	32 925 000	
		Imprévus	2 195 000	
		Total estimatif	254 620 000	

[PLAN COMMUNAL DE DEVELOPPEMENT DE BETARE-OYA]

SECTEUR 4 : ENVIRONNEMENT ET PROTECTION DE LA NATURE				
Problème du secteur : Difficultés d'accès aux techniques de protection environnementales				
Stratégie du plan (Logique d'intervention)	Indicateurs Objectivement Vérifiables (IOV)	Moyens de vérifications (MDV)	Hypothèses (Facteurs externes)	Indicateurs des Facteurs externes
Objectif supérieur (DSCE) Assurer une gestion durable des ressources naturelles	Taux de couverture du monitoring environnemental (100%)	Enquête INS, ECAM		
Objectif sectoriel stratégique Réduire la déforestation dans la Commune d'au moins 90%	Taux de déforestation dans la Commune de Bétare-Oya	Enquête ménages, rapport d'activités sectoriels		
Objectifs spécifiques : Sensibiliser la totalité de population sur la nécessité de préserver l'environnement ; Améliorer l'hygiène et la salubrité des populations Aménager le lac Ngadi ; Aménager les jardins, places publiques et espaces verts	Nombre de personnes sensibilisées sur les textes et lois sur la gestion des ressources forestières ; Qualité des conditions d'hygiène et salubrité des populations ; Nombre de lac, jardins et places publiques aménagés	Enquête ménages, Rapport d'activités Sectoriels		
Résultats attendus : La totalité des populations est sensibilisée sur la nécessité de préserver l'environnement ; L'hygiène et la salubrité des populations est améliorée; Le lac Ngadi aménagé ; Les jardins, places publiques et espace vert sont aménagés.	Nombre de personnes sensibilisées sur les textes et lois sur la gestion des ressources forestières ; Qualité des conditions d'hygiène et salubrité des populations ; Nombre de lac aménagés.	Enquête ménages, Rapport d'activités Sectoriels		
Activités principales :				Cadre estimatif des coûts
1.1. Sensibilisation des populations sur la nécessité de préserver l'environnement ; 2.1. Création, équipement et opérationnalisation d'un service d'hygiène et salubrité au sein de la Commune de Bétare-Oya ; 2.2. Organisation de 09 campagnes d'hygiène et salubrité ; 2.3. Construction d'un bloc de 6 latrines publiques au centre commercial de Bétare-Oya ; 2.4. Formation de 200 ménages aux techniques d'assainissement 3.1. Aménagement du lac Ngadi; 4.1. Aménagement jardins, places publiques et espaces verts 4.2. Appuyer les organisations de la société civile 4.3. Protection de la lisière forêt savane (reboisement et sensibilisation des populations)			Libellés	Montants
			Total investissement	81 056 150
			Total Fonctionnement	12 158 400
			Imprévu	810 560
			Total estimatif	94 025 110

SECTEUR 5 : COMMERCE				
Problème du secteur : Difficulté à exercer les activités commerciales				
Stratégie du plan (Logique d'intervention)	Indicateurs Objectivement Vérifiables (IOV)	Moyens de vérifications (MDV)	Hypothèses (Facteurs externes)	Indicateurs des Facteurs externes
Objectif supérieur (DSCE) Assurer de manière compétitive la présence des produits camerounais sur les marchés	- Part des exportations dans le PIB - Déficit de la balance commerciale	Enquête INS, ECAM		
Objectif sectoriel stratégique Faciliter l'exercice des activités commerciales dans la Commune de Bétare-Oya	Nombre et types d'activités commerciales viables dans la Commune	Enquête ménages, rapport d'activités sectoriels		
Objectifs spécifiques : 1) Organiser la commercialisation des produits agricoles ;	- Niveau d'organisation de la commercialisation des produits ;	Enquête ménages, rapport d'activités		

[PLAN COMMUNAL DE DEVELOPPEMENT DE BETARE-OYA]

2) Construire et aménager les marchés.	- Nombre de marchés construits/aménagés.	sectoriels		
Résultats attendus : 1) la commercialisation des produits agricoles est organisée ; 2) les marchés sont construits/aménagés.	- Niveau d'organisation de la commercialisation des produits ; - Nombre de marchés construits/aménagés.	Enquête ménages, rapport d'activités sectoriels		
Activités principales :			Cadre estimatif des coûts	
1.1. Formation et suivi d'au moins 59 organisations de producteurs dans la commercialisation des produits ; 1.2. Organisation de ventes groupées des produits locaux ; 1.3. organisation des campagnes de sensibilisation des populations sur l'activité commerciale	2.1. Construction de deux marchés communaux : Bétare-Oya et Mbitom 2.2. Création et aménagement de 02 marchés ruraux (Doyo, Tête d'éléphant) ; 2.3. Réhabilitation des marchés de Zembe-Borongo, Boulé, Ndokayo, 2.4. Création 03 marché à Mali, Biboko et Kongolo Grand		Libellés	Montants
			Total investissement	145 500 000
			Total Fonctionnement	21 825 000
			Imprévus	1 455 000
			Total estimatif	168 780 000

SECTEUR 6 : SANTE PUBLIQUE				
Problème du secteur : Difficultés d'accès aux soins de santé				
Stratégie du plan (Logique d'intervention)	Indicateurs Objectivement Vérifiables (IOV)	Moyens de vérifications (MDV)	Hypothèses (Facteurs externes)	Indicateurs des Facteurs externes
Objectif supérieur (DSCE) Les populations de toutes les régions du Cameroun jouissent d'une bonne santé favorable à leur contribution aux efforts de croissance	- Proportion de districts de santé consolidés ; - Ratio professionnel de santé/population (au moins 1,5 pour 1000 habitants) ; - Proportion de la population desservie par une formation sanitaire fonctionnelle située à une heure de marche (une formation sanitaire à une heure de marche pour au moins 70% de la population) ; - Dépense publique de santé par habitant.	Enquête INS (EDS, ECAM, etc)	Le pays bénéficie d'une stabilité sociopolitique (paix)	
Objectif sectoriel stratégique Faciliter l'accès des populations aux soins de santé dans la Commune de Bétare-Oya	- Proportion de la population desservie par une formation sanitaire fonctionnelle située à une heure de marche - Dépense publique de santé par habitant.	Enquête ménages, rapport d'activités sectoriels	La politique sectorielle en matière de subvention est accrue ou maintenue Personnel qualifié et engagé	
Objectifs spécifiques : • Affecter/recruter 87 personnels de santé ; • Réhabiliter et équiper les formations sanitaires existantes en consommables et matériels sanitaires • Créer et construire 07 nouveaux Centres de santé Intégré (Kongolo, Mbangbel, Doyo, Kongolo petit, Bongo, Zembe-Borongo, Tête d'éléphant et Touraké) ; • Créer une mutuelle de santé.	- Nombre de personnel de santé affecté/recruté ; - Nombre de formation sanitaire construites et équipés ; - Nombre de nouveau Centre de santé crée ; - Nombre de mutuelle de santé crée.	Enquête ménages, rapport d'activités sectoriels		
Résultats attendus : 1) Au moins 87 personnels de santé sont affectés pour les formations sanitaires de Bétare-Oya ; 2) les formations sanitaires (hôpital, CSI) de Bétare-Oya sont Réhabilitées et équipées 3) 07 nouveaux centres de santé sont créés, construit et équipés ; 4) Une Mutuelle de santé est créée.	- Nombre de personnel de santé affecté/recruté ; - Nombre de formation sanitaire construites et équipés ; - Nombre de nouveau Centre de santé crée ; - Nombre de mutuelle de santé crée.	Enquête ménages, rapport d'activités sectoriels		

[PLAN COMMUNAL DE DEVELOPPEMENT DE BETARE-OYA]

Activités principales :		Cadre estimatif des coûts	
<p>1.1. Recrutement/affectation de 87 personnels de santé pour les formations sanitaires de Bétare-Oya (PRI Bétare-Oya = 1 IDE, 2 IB,2 AS, et 2 IS ; hôpital Bétare-Oya = 01 AS, 01 IS, 03 agents d'appui (secrétaire, gardien, agent d'entretien) ; CSI Ndokayo = 1IDE, 3 IB, 3 AS, 3 IS ; CSI Dang-Patou = 1IDE, 3 IB, 3AS, 3 IS ; CSI Liguim = 2 IDE, 3 IB, 3 AS, 3 IS ; PRI Zembe-Borongo = 1 IDE, 3 IB, 3 AS,3 IS ; PRI Mbitom = 1 IDE, 3 IB, 1 AS,3 IS ; CSI Mbitom = 2 IDE, 3 IB, 3 AS, 4 IS; CSI Bouli = 2 IDE, 3 IB, 1 AS, 3 IS; CSI Pangar = 2 IDE, 2 IB, 2 AS,2 IS,</p> <p>2.1. Acquisition du matériel roulant pour l'hôpital de District de Bétare-Oya : 01 ambulance, 02 Motos)</p> <p>2.2. Acquisition du matériel roulant pour les nouveaux centres de santé</p> <p>2.3. Acquisition du matériel informatique pour l'HOP de Bétare-Oya ;</p>	<p>2.3. équipement de l'hôpital de Bétare-Oya ;</p> <p>2.4. Réhabilitation et extension de l'hôpital de Bétare-Oya ;</p> <p>2.5. Réhabilitation de la morgue de l'hôpital de Bétare-oya</p> <p>2.6. Réhabilitation du groupe électrogène de Bétare-Oya ;</p> <p>3.1. Création et construction de 08 nouveaux Centres de santé Intégré (Kongolo, Mbangbel, Doyo Kongolo petit, Bongo, Zembe-Borongo Tête d'éléphant et Touraké) ;</p> <p>3.2. Equipement des nouveaux centres de santé</p> <p>4.1. Création et opérationnalisation d'une Mutuelle de santé.</p>	Libellés	Montants
		Total investissement	1 184 000 000
		Total Fonctionnement	177 600 000
		Imprévus	11 840 000
		Total estimatif	1 373 440 000

SECTEUR 7 : EDUCATION DE BASE

Problème du secteur : Difficultés d'accès à l'éducation de base

Stratégie du plan (Logique d'intervention)	Indicateurs Objectivement Vérifiables (IOV)	Moyens de vérifications (MDV)	Hypothèses (Facteurs externes)	Indicateurs des Facteurs externes
<p>Objectif supérieur (DSCE) Améliorer l'accès et l'équité dans l'éducation de base</p>	<ul style="list-style-type: none"> - Taux d'admission (au moins 50% d'augmentation ; - Taux Brut de scolarisation (TBS); - Indice de parité (fille /garçon) au moins 5% d'augmentation) ; - Taux de couverture. 	<p>Enquête INS (EDS, ECAM, etc)</p>		
<p>Objectif sectoriel stratégique Faciliter l'accès à l'Education de base dans la Commune de Bétare-Oya</p>	<ul style="list-style-type: none"> - Taux d'admission ; - Taux Brut de scolarisation (TBS); - Indice de parité (fille /garçon) ; - Taux de couverture. 	<p>Enquête ménages, rapport d'activités sectoriels</p>		
<p>Objectifs spécifiques :</p> <ul style="list-style-type: none"> • Affecter/recruter 69 Enseignants qualifiés ; • Construire et équiper des infrastructures scolaires du secteur de l'éducation de base ; • Sensibiliser tous les parents sur les bienfaits de la scolarisation des enfants. 	<ul style="list-style-type: none"> - Nombre de personnel Enseignant affecté/recruté ; - Nombre d'infrastructures scolaires du secteur de l'éducation de base construites et équipés ; - Nombre de parents sensibilisé sur les bienfaits de la scolarisation des enfants. 	<p>Enquête ménages, rapport d'activités sectoriels</p>		
<p>Résultats attendus :</p> <ol style="list-style-type: none"> 1) Au moins 69 Enseignants qualifiés sont recrutés ; 2) Des infrastructures scolaires du secteur de l'éducation de base sont construites et équipées ; 3) tous les parents sont sensibilisés sur les bienfaits de la scolarisation des enfants. 	<ul style="list-style-type: none"> - Nombre de personnel de Enseignant affecté/recruté ; - Nombre d'infrastructures scolaires du secteur de l'éducation de base construites et équipés ; - Nombre de parents sensibilisé sur les bienfaits de la scolarisation des enfants. 	<p>Enquête ménages, rapport d'activités sectoriels</p>		
Activités principales :		Cadre estimatif des coûts		
<p>1.1. Recrutement de 69 Enseignants qualifiés ;</p> <p>2.1. Construction de 87 salles de classe</p> <p>2.2. Réhabilitation et Équipement d'un Bâtiment à usage de bureau pour l'Inspection de l'Education de Base de Bétare-Oya ;</p> <p>2.3. Réhabilitation de 87 salles de classe</p> <p>2.4. Construction d'un logement pour l'inspecteur de l'Education de base de Bétare-Oya ;</p>	<p>2.5. Construction d'une cité municipale pour logement des Enseignants ;</p> <p>2.6. Dotation du sectoriel des moyens de locomotions (03 motos)</p> <p>2.7. Fabrication de 3138 Tables bancs</p> <p>3.1. Organisation de 10 campagnes de sensibilisation des parents et des enfants sur les biens faits de l'école</p> <p>4. Dotation des écoles en matériel informatique</p> <p>5. Alimentation en énergie solaire des établissements scolaire</p>	Libellés	Montants	
		Total investissement	1 474 820 000	
		Total Fonctionnement	221 223 000	
		Imprévus	14 748 200	
		Total estimatif	1 714 791 200	

[PLAN COMMUNAL DE DEVELOPPEMENT DE BETARE-OYA]

SECTEUR 8 : ENSEIGNEMENT SECONDAIRE					
Problème du secteur : Insuffisance du personnel enseignant et des infrastructures scolaires					
Stratégie du plan (Logique d'intervention)	Indicateurs Objectivement Vérifiables (IOV)	Moyens de vérifications (MDV)	Hypothèses (Facteurs externes)	Indicateurs des Facteurs externes	
Objectif supérieur (DSCE) Améliorer l'accès et l'équité dans l'enseignement secondaire	- Taux d'admission (au moins 50% d'augmentation ; - Taux Brut de scolarisation (TBS); - Indice de parité (fille /garçon) au moins 5% d'augmentation) ; - Taux de couverture.	Enquête INS (EDS, ECAM, etc)			
Objectif sectoriel stratégique Augmenter le nombre d'infrastructure scolaire dans la Commune de Bétare-Oya	- Taux d'admission ; - Taux Brut de scolarisation (TBS); - Indice de parité (fille /garçon) ; - Taux de couverture.	Enquête ménages, rapport d'activités sectoriels			
Objectifs spécifiques : 1) Construire et équiper des infrastructures scolaires du secteur des enseignements secondaires ; 2) Sensibiliser tous les parents sur les bienfaits de la scolarisation des enfants.	- Nombre d'infrastructures scolaires du secteur des enseignements secondaires construites et équipés ; - Nombre de parents sensibilisé sur les bienfaits de la scolarisation des enfants.	Enquête ménages, rapport d'activités sectoriels			
Résultats attendus : 1) Des infrastructures scolaires du secteur des enseignements secondaires sont construites et équipées ; 2) Tous les parents sont sensibilisés sur les bienfaits de la scolarisation des enfants.	- Nombre d'infrastructures scolaires du secteur de l'enseignement secondaire construites et équipés ; - Nombre de parents sensibilisé sur les bienfaits de la scolarisation des enfants.	Enquête ménages, rapport d'activités sectoriels			
Activités principales :			Cadre estimatif des coûts		
1.1. Construction et équipement de 30 salles de classe (06 pour le lycée technique de Bétare-Oya, 08 pour le CES de Mbitom, 05 pour le Lycée de Bouli, 05 pour le CES de Borongo, 06 au Lycée classique de Bétare-Oya) 1.2. Construction de 40 logements pour Enseignants (05 pour chaque CES et 10 pour chaque Lycée) ; 1.3. Aménagement de 05 aires de jeu (Une par établissement) 1.4. Acquisition de 05 lots de matériels didactiques (3 CES, Lycée Technique et lycée classique) ; 1.5. Construction de 05 blocs de latrines dont un par établissement ; 1.6. Construction de 05 points d'eau dont un par établissement; 1.7. Construction de 05 blocs administratifs (Lycée de Bouli, Borongo et Mbitom, lycée classique et technique de Bétare-Oya)	1.8. Réhabilitation de 05 salles de classe (02 au lycée de Bétare-Oya et 03 au lycée technique) 1.9. Equipement en tables bancs (lycée de Bétare-Oya, CES de Mbitom, Bouli et Borongo) 1.10. construction d'une salle polyvalente au lycée classique de Bétare-Oya 1.11. Equipement de tous les établissements en matériel de reprographie et matériel informatique 1.12. alimentation des établissements scolaire en énergie solaire 1.13. construction de 5 centres multimédia (Lycée classique et lycée technique, lycée de Bouli, CES de Borongo,et Mbitom) 2.1. Organisation de 03 campagnes de sensibilisation des parents et des enfants sur les biens faits de l'école	Libellés		Montants	
		Total investissement		1 719 000 000	
		Total Fonctionnement		257 850 000	
		Imprévus		17 190 000	
		Total estimatif		1 994 040 000	

SECTEUR 9 : ENSEIGNEMENT SUPERIEUR				
Problème du secteur : Difficultés d'accès à l'Enseignement Supérieur				
Stratégie du plan (Logique d'intervention)	Indicateurs Objectivement Vérifiables (IOV)	Moyens de vérifications (MDV)	Hypothèses (Facteurs externes)	Indicateurs des Facteurs externes
Objectif supérieur (DSCE) Améliorer l'accès et l'équité dans l'enseignement supérieure	- % des étudiants dans les Universités publiques ; - Nombre de nouveau de nouveaux établissements	Enquête INS (EDS,		

[PLAN COMMUNAL DE DEVELOPPEMENT DE BETARE-OYA]

	universitaires privés créé ; - Indice de parité (fille /garçon) ;	ECAM, etc)		
Objectif sectoriel stratégique Faciliter l'accès des jeunes de Bétare-Oya à l'Enseignement Supérieur	- % des étudiants originaire de Bétare-Oya dans les Universités publiques et privées ; - Indice de parité (fille /garçon) ;	Enquête ménages, rapport d'activités sectoriels		
Objectifs spécifiques : 1) Appuyer la jeunesse de Bétare-Oya dans l'accès à l'enseignement supérieur	Nombre de Jeunes appuyés dans l'accès à l'enseignement supérieur	Enquête ménages, rapport d'activités sectoriels		
Résultats attendus : 1) La jeunesse de Bétare-Oya est appuyée dans l'accès à l'enseignement supérieur	- Nombre de Jeunes appuyés dans l'accès à l'enseignement supérieur	Enquête ménages, rapport d'activités sectoriels		
Activités principales :			Cadre estimatif des couts	
1.1. Création d'un Fonds d'appui aux étudiants originaires de Bétare-Oya 1.2. Octroie de 20 bourses scolaires d'enseignement supérieur aux 20 premiers bacheliers de l'arrondissement de Bétare-Oya			Libellés	Montants
			Total investissement	3 000 000
			Total Fonctionnement	150 000
			Imprévus	30 000
			Total estimatif	3 180 000

SECTEUR 10 : EMPLOI ET FORMATION PROFESSIONNELLE

Problème du secteur : Difficulté d'accès aux emplois décents et à la formation professionnelle

Stratégie du plan (Logique d'intervention)	Indicateurs Objectivement Vérifiables (IOV)	Moyens de vérifications (MDV)	Hypothèses (Facteurs externes)	Indicateurs des Facteurs externes
Objectif supérieur (DSCE) Promouvoir des emplois décents durables accroître l'employabilité de la population active par une formation professionnelle adaptée	- Nombre de structures de formation professionnelle créées et fonctionnelles sur l'ensemble du territoire ; - Nombre d'emplois créés ; - Taux de chômage.	Enquête INS (EDS, ECAM, etc)		
Objectif sectoriel stratégique Augmenter l'offre et la qualité de la formation professionnelle dans le système éducatif national Faciliter l'accès aux emplois décents et à la formation professionnelle	- Nombre de structures de formation professionnelle créées et fonctionnelles ; - Nombre d'emplois créés ; - Taux de chômage - Pourcentage des régulés venant du primaire, du secondaire	Enquête ménages, rapport d'activités sectoriels		
Objectifs spécifiques : 1) Renforcer les capacités des structures de formation professionnelle; 2) Renforcer les capacités entrepreneuriales des chercheurs d'emploi.	- Nombre de structures de formation professionnelle créées et fonctionnelles ; - Nombre d'emplois créés ; - Taux de chômage - Pourcentage des régulés venant du primaire, du secondaire	Enquête ménages, rapport d'activités sectoriels		
Résultats attendus : 1) Des infrastructures scolaires du secteur de la Formation professionnelle sont construites et équipées ; 2) Les capacités entrepreneuriales des chercheurs d'emploi sont renforcées.	- Nombre de structures de formation professionnelle créées et fonctionnelles ; - Nombre d'emplois créés ; - Taux de chômage - Pourcentage des régulés venant du primaire, du secondaire	Enquête ménages, rapport d'activités sectoriels		

[PLAN COMMUNAL DE DEVELOPPEMENT DE BETARE-OYA]

Activités principales :	Cadre estimatif des coûts	
1.1. Campagne de sensibilisation des autorités municipales sur la nécessité de créer des centres communaux d'apprentissage et de formation professionnelle ;	Libellés	Montants
1.2. Création de 03 centres communaux d'apprentissage et de formation professionnelle (Mararaba, Ndokayo et Mbitom) ;	Total investissement	400 500 000
2.1. Organisation de 10 sessions de formations des jeunes sur l'esprit d'entreprise et les opportunités de financement des microprojets ;	Total Fonctionnement	60 075 000
2.2. Appuis à l'insertion professionnelle de 1000 Jeunes	Imprévus	4 005 000
2.3. Appui financier et matériel aux écoles familiales agricole de Mararaba et Borongo	Total estimatif	464 580 000

SECTEUR 11 : JEUNESSE				
Problème du secteur : Difficultés d'encadrement des Jeunes				
Stratégie du plan (Logique d'intervention)	Indicateurs Objectivement Vérifiables (IOV)	Moyens de vérifications (MDV)	Hypothèses (Facteurs externes)	Indicateurs des Facteurs externes
Objectif Supérieure (DCSE) : Augmenter l'offre et la qualité de la formation et de l'encadrement des jeunes	Nombre de jeunes formé et encadré	Enquête INS (EDS, ECAM, etc)		
Objectif sectoriel stratégique Améliorer l'encadrement des jeunes	Nombre de jeunes encadrés	Enquête ménages, rapport d'activités sectoriels		
Objectifs spécifiques : 1) Structurer et renforcer 20 associations de Jeunes de la commune de Bétare-Oya ; 2) Construire et équiper des infrastructures d'encadrement des jeunes ; 3) Organiser des événements de sports et de loisirs à l'intention des jeunes et les primer 4) Apporter des appuis aux jeunes 5) Promouvoir la formation professionnelle des jeunes 6) Sensibiliser les jeunes sur les grands fléaux sociaux 7) Créer les CMPJ 8) Réduire l'analphabétisme	- Nombre d'Association de jeunes renforcée ; - Nombre d'infrastructures d'encadrement des jeunes construites et équipés ; - Nombre d'événements de sports et de loisirs organisé à l'intention des jeunes.	Enquête ménages, rapport d'activités sectoriels		
Résultats attendus : 1) Au moins 20 Associations de Jeunes sont structurées et renforcées ; 2) Des infrastructures d'encadrement des jeunes sont construites et équipées ; 3) événements de sports et de loisirs sont organisés à l'intention des jeunes et les primer 4) l'appui aux jeunes est effectif 5) Les CMPJ sont créés 6) Les jeunes sont sensibilisés sur les grands fléaux sociaux 7) L'analphabétisme est éradiqué	- .Nombre d'Association de jeunes renforcée ; - Nombre d'infrastructures d'encadrement des jeunes construites et équipés ; - Nombre d'événements de sports et de loisirs organisé à l'intention des jeunes.	Enquête ménages, rapport d'activités sectoriels		
Activités principales :				Cadre estimatif des coûts
1.1. Structuration et renforcement de 20 Associations de Jeunes ;				Libellés
1.2. Appui aux AGR des GIC des jeunes				Montants
2.1. Construction et équipement du Centre Multifonctionnel à Bétare-Oya				Total investissement
2.2. Construction et équipement de 03 Centres d'alphabétisation (Bétare-Oya, Mararaba et Mbitom) ;				157 100 000
2.3. Construction et équipement d'un Bâtiment à usage de bureau et d'un logement d'astreinte pour la délégation d'arrondissement de la jeunesse de Bétare-Oya ;				Total Fonctionnement
2.4. Prise en de 60 alphabétiseurs ;				23 565 000
2.5. achat matériel didactique pour les centres d'alphabétisation				Imprévus
				1 571 000
				Total estimatif
				182 236 000

[PLAN COMMUNAL DE DEVELOPPEMENT DE BETARE-OYA]

2.4. Acquisition de 02 Motos sport pour la délégation d'arrondissement de la jeunesse de Bétare-Oya ; 3.1. Appui à l'organisation et la promotion des événements de sports et de loisirs à l'intention des jeunes et les primers;		
--	--	--

SECTEUR 12 : TRAVAUX PUBLICS				
Problème du secteur : Enclavement de certaines localités de la Commune				
Stratégie du plan (Logique d'intervention)	Indicateurs Objectivement Vérifiables (IOV)	Moyens de vérifications (MDV)	Hypothèses (Facteurs externes)	Indicateurs des Facteurs externes
Objectif supérieur (DSCE) Assurer la pérennité du patrimoine infrastructurel de l'Etat	Niveau de service (indicateur composite) par type d'infrastructures incluant ouvrages et services de gestion.	Enquête INS (EDS, ECAM, etc)		
Objectif sectoriel stratégique Désenclaver l'ensemble des villages de la Commune	Au moins 50% de villages désenclavés	Enquête ménages, rapport d'activités sectoriels		
Objectifs spécifiques : 4) Entretien le réseau routier communal ; 5) Réhabiliter 04 pistes de collecte. 6) ouvrir de 3 axes routiers	- Au moins 50% de routes du réseau routier communal entretenu - Au moins 50% de pistes de collectes réhabilitées - Nombre d'axes routiers ouverts	Enquête ménages, rapport d'activités sectoriels Vérification sur le terrain		
Résultats attendus : 1) L'ensemble du réseau routier communal est entretenu ; 2) 04 pistes de collecte sont réhabilitées. 3) 03 axes routiers sont ouverts	- . Au moins 50% de routes du réseau routier communal entretenu - Au moins 50% de pistes de collectes réhabilitées - Nombre d'axes routiers ouverts	Enquête ménages, rapport d'activités sectoriels Vérification sur le terrain		
Activités principales :			Cadre estimatif des coûts	
1.1. Travaux d'entretien routier communal ; Bétare-Oya – Mbangbel (18km), 2.1. Réhabilitation de l'axe : Bétare-Oya – kongolo grand (120km) 2.2. réprofilage des pistes de collectes Gbata- Boguera (28 km), dang-patou –madepo (15 Km), Tête d'éléphant-Lom1 (22 km), Biboko-Tamtana (8 km) 2.3. Construction du pont sur le Lom 3.1. Ouverture des axes DOYO-Mbitom (80 km) , Mbangbel-Monaï (3 Km), Kongolo- Moïnam (45 km)			Libellés	Montants
			Total investissement	3 562 000 000
			Total Fonctionnement	528 900 000
			Imprévus	35 260 000
			Total estimatif	4 126 160 000

SECTEUR 13 : AFFAIRES SOCIALES				
Problème du secteur : Faible encadrement des personnes vulnérables et marginales				
Stratégie du plan (Logique d'intervention)	Indicateurs Objectivement Vérifiables (IOV)	Moyens de vérifications (MDV)	Hypothèses (Facteurs externes)	Indicateurs des Facteurs externes
Objectif supérieur (DSCE) Promouvoir la solidarité nationale et résorber les décalages les plus flagrants entre les femmes et les hommes dans les groupes sociaux afin de préserver la paix sociale	- Taux d'implication et de réinsertion de chaque groupe de populations vulnérables ; - Indice de satisfaction de la réduction des discriminations envers certains groupes vulnérables, marginaux/marginalisés.	Enquête INS (EDS, ECAM, etc)		
Objectif sectoriel stratégique Renforcer l'encadrement des personnes vulnérables et marginales	Nombre de personnes vulnérables et marginales encadrées	Enquête ménages, rapport d'activités sectoriels		
Objectifs spécifiques :	- Nombre d'indigent encadré ;	Enquête ménages,		

[PLAN COMMUNAL DE DEVELOPPEMENT DE BETARE-OYA]

<ol style="list-style-type: none"> 1) Encadrer au moins 2650 Indigents sont encadrés ; 2) Organiser 30 séances de communication pour le changement de comportement (CCC) ; 3) Appuyer 160 handicapés moteurs et 100 malvoyants en matériels ; 4) Construire et équiper un bâtiment à usage de bureaux pour le service social de Bétare-Oya 	<ul style="list-style-type: none"> - Nombre de séances de communication organisées ; - Nombre d'handicapés appuyé ; - Nombre de bâtiment construit et équipé ; 	rapport d'activités sectoriels		
Résultats attendus : <ol style="list-style-type: none"> 1) Au moins 2650 Indigents sont encadrés ; 2) 30 séances de communication pour le changement de comportement (CCC) sont organisées ; 3) Au moins 160 handicapés moteurs et 160 malvoyants sont appuyés en matériels 4) Un bâtiment à usage de bureaux pour le service social de Bétare-Oya est construit et équipé. 	<ul style="list-style-type: none"> - Nombre d'indigent encadré ; - Nombre de séances de communication organisées ; - Nombre d'handicapés appuyé ; - Nombre de bâtiment construit et équipé ; 	Enquête ménages, rapport d'activités sectoriels		
Activités principales :			Cadre estimatif des coûts	
<ol style="list-style-type: none"> 1.1. Inventaire et encadrement de 2650 indigents ; 2.1. Organisation de 30 séances de communication pour le changement de comportement (CCC) et sur les fléaux qui minent la société (travail précoce, déperdition scolaire, alcoolisme, etc.) 	<ol style="list-style-type: none"> 3.1. Appui en matériel (Chaise roulantes, Béquilles, cannettes, etc.) pour 160 handicapés moteurs et 100 malvoyants (paires de lunettes, etc) ; 4.4. Construction et équipement d'un bâtiment à usage de bureaux pour le service social de Bétare-Oya 4.5. Dotation du centre social en matériel roulant (1 moto sport) 4.6. Equipement du centre social en matériel informatique ; 4.7. Construction d'un logement d'astreinte pour le chef de centre social 	Libellés	Montants	
		Total investissement	159 000 000	
		Total Fonctionnement	23 850 000	
		Imprévus	1 590 000	
		Total estimatif	184 440 000	

SECTEUR 13 : AFFAIRES SOCIALES

Sous-secteur : Plan de Développement des Peuples Bororos (PDPB)

Hiérarchie des objectifs / Stratégie du plan (Logique d'intervention)	Indicateur Objectivement Vérifiables (IOV)	Moyens de vérifications (MDV)	Hypothèses /risques (Facteurs externes)	Indicateurs des Facteurs externes
Objectif supérieur (DSCE) Promouvoir la solidarité nationale et résorber les décalages les plus flagrants entre les femmes et les hommes dans les groupes sociaux afin de préserver la paix sociale	<ul style="list-style-type: none"> - Taux d'implication et de réinsertion de chaque groupe de populations vulnérables ; - Indice de satisfaction de la réduction des discriminations envers certains groupes vulnérables, marginaux/marginalisés. 	Enquête INS (EDS, ECAM, etc)	Les populations, l'Etat et les bailleurs de fonds appuient les Activités principales de la Commune	Nombre et type d'Activités principales d'appui à la Commune
Objectifs stratégiques Améliorer l'encadrement des Bororos	% de Bororos encadrés	Enquête ménages, rapport d'activités sectoriels	Les populations, l'Etat et les bailleurs de fonds appuient les Activités principales de la Commune	Nombre et type d'Activités principales d'appui à la Commune
Objectifs spécifiques de la stratégie <ol style="list-style-type: none"> 1) Octroyer les pièces officielles à 100% des Bororos 2) Former au moins 75% des Bororos en technique de construction ; 3) Donner à 75% des ménages Bororos des outils modernes (tôles et ciment) 4) Octroyer des bourses scolaires à 100 élèves Bororos 5) Former au moins 80% des Bororos aux techniques de production agricoles ; 6) Octroyer au moins à 75% des Bororos un matériel agricole moderne 7) Former 50 accoucheuses traditionnelles Bororos 	<ul style="list-style-type: none"> - Nombre de CNI et Acte de naissance établis - Nombre de Bororos ayant bénéficié de la formation - Nombre de tôles et de sacs de ciments octroyés - Nombre de bourses octroyés - Nombre d'agriculteurs Bororos formés - Quantité du matériel moderne agricole octroyée - Nombre d'accoucheuses traditionnelles formé - Nombre de Bororos formé aux premiers soins d'infirmierie 	Enquête ménages, rapport d'activités sectoriels	Les populations, l'Etat et les bailleurs de fonds appuient les Activités principales de la Commune	Nombre et type d'Activités principales d'appui à la Commune

[PLAN COMMUNAL DE DEVELOPPEMENT DE BETARE-OYA]

8) Former 02 Bororos par village aux premiers soins de santé 9) Octroyer des moustiquaires à au moins 90% des Bororos	- Nombre de moustiquaires octroyés			
Résultats attendus de la stratégie : 1) 100% des Bororos ont des pièces officielles 2) 75% des Bororos sont formés en technique de construction 3) 75% des Bororos ont reçu des tôles et ciments 4) 50 élèves Bororos bénéficient des bourses 5) 80% des Bororos sont formés aux nouvelles techniques modernes agricoles 6) 75% des Bororos ont bénéficié d'un matériel agricole moderne 7) 25 accoucheuses traditionnelles sont formées par village Bororos 8) 02 Bororos sont formés aux premiers soins d'infirmierie par village 9) 90% des Bororos ont bénéficiés d'une moustiquaire	- Nombre de CNI et Acte de naissance établis - Nombre de Bororos ayant bénéficié de la formation - Nombre de tôles et de sacs de ciments octroyés - Nombre de bourses octroyés - Nombre d'agriculteurs Bororos formés - Quantité du matériel moderne agricole octroyée - Nombre d'accoucheuses traditionnelles formé - Nombre de Bororos formé aux premiers soins d'infirmierie - Nombre de moustiquaires octroyés	Enquête ménages, rapport d'activités sectoriels	Les populations, l'Etat et les bailleurs de fonds appuient les Activités principales de la Commune	Nombre et type d'Activités principales d'appui à la Commune
Activités principales		Cadre estimatif des coûts		
1.1. Recensement des Bororos 1.2. Établir 467 cartes nationales d'identités et 985 actes de naissances 1.3. Renforcement des capacités des centres d'Etat civils 2.1. Formation de 80 Bororos en techniques de construction 3.1. Appui des Bororos en matériaux modernes de construction (tôles et ciments) 4.1. Octroie des bourses scolaires à 100 élèves Bororos 5.1. Formation d'au moins 80% des Bororos aux techniques de production agricoles ;	6.1. Appui des Bororos (au moins à 75%) en petit matériel agricole ; 7.1. Formation de 50 accoucheuses traditionnelles (matrone) Bororos 8.1. Formation 02 Bororos par village aux premiers soins de santé 9.1. Octroie des moustiquaires à au moins 90% des Bororos	Libellés		Montants
		Total investissement		200 000 000
		Total fonctionnement		75 000 000
		Imprévus		25 000 000
		Total estimatif		300 000 000

SECTEUR 14 : TOURISME

Problème du secteur : Difficulté à promouvoir les activités touristiques

Stratégie du plan (Logique d'intervention)	Indicateurs Objectivement Vérifiables (IOV)	Moyens de vérifications (MDV)	Hypothèses (Facteurs externes)	Indicateurs des Facteurs externes
Objectif supérieur (DSCE) Développer les produits touristiques camerounais pour faire du Cameroun une destination touristique	- Nombre de touristes internationaux par an (au moins 1000 000) ; - Nombre de touristes internes ; - Nombre de sites touristiques aménagés et normalisés ; - VA touristique / VA totale ;	Enquête INS (EDS, ECAM, etc)		
Objectif sectoriel stratégique Promouvoir les activités touristiques dans la Commune de Bétare-Oya	- Nombre de touristes internationaux par an ; - Nombre de touristes internes ; - Nombre de sites touristiques aménagés et normalisés ; - VA touristique / VA totale ;	Enquête ménages, rapport d'activités sectoriels		
Objectifs spécifiques : 5) Aménager le lac Ngadi de Bétare-Oya ; 6) Aménager 02 sites touristiques dans l'arrondissement de Bétare-Oya 7) Construire 02 structures d'accueil dans la Commune 8) Promouvoir la case des arts de Bororos	- Nombre de lac municipal aménagé ; - Nombre de sites touristiques de Bétare-Oya sont aménagés. - Nombre de structures d'accueil construites et équipées dans la Commune	Enquête ménages, rapport d'activités sectoriels		

[PLAN COMMUNAL DE DEVELOPPEMENT DE BETARE-OYA]

Résultats attendus : 1) Le lac municipal de Bétare-Oya est aménagé ; 2) Deux (02) sites touristiques de Bétare-Oya sont aménagés. 3) Deux (02) structures d'accueil sont construites et équipées dans la Commune ; 4) Promouvoir la case des arts de Bororos.	- Nombre de lac municipal aménagé ; - Nombre de sites touristiques de Bétare-Oya sont aménagés. - Nombre de structures d'accueil construites et équipées dans la Commune	Enquête ménages, rapport d'activités sectoriels		
Activités principales : 1.1. Étude et aménagement du Lac Ngadi de Bétare-Oya ; 2.1. Aménagement de 03 sites touristiques (Grotte de Tapare salao, chute de Mali et panoramique) ; 3.1. Construction de deux campements touristiques au village mali et Panoramique ; 3.2. Construction et équipement d'un restaurant municipal à Bétare-Oya 3.3. Extension de l'hôtel municipal de Bétare-Oya, 4.1. Promotion de la culture, 4.2. sensibilisation des peuples Gbaya et bororos à l'accueil des touristes ; 4.3. sensibilisation et formation des opérateurs touristiques de Bétare-Oya sur l'accueil touristique, 4.4. construction des campements dans le parc de Ndeng-ndeng et de Mbam et Djerem			Cadre estimatif des coûts	
			Libellés	Montants
			Total investissement	615 000 000
			Total Fonctionnement	92 250 000
			Imprévus	6 150 000
			Total estimatif	713 400 000

SECTEUR 15 : DEVELOPPEMENT URBAIN ET HABITAT

Problème du secteur : Faible urbanisation et mauvais état de l'habitat

Stratégie du plan (Logique d'intervention)	Indicateurs Objectivement Vérifiables (IOV)	Moyens de vérifications (MDV)	Hypothèses (Facteurs externes)	Indicateurs des Facteurs externes
Objectif Supérieure (DSCE) : Assurer l'industrialisation à travers la transformation et la valorisation des matières premières locales et la promotion des exportations	Qualité de l'habitat ; degré de salubrité	Enquête INS (EDS, ECAM, etc)		
Objectif sectoriel stratégique Améliorer l'urbanisation et la qualité de l'habitat dans la Commune de Bétare-Oya	- Taux d'urbanisation - Qualité de l'habitat n milieu urbain et rural	Enquête ménages, rapport d'activités sectoriels		
Objectifs spécifiques : 1) Améliorer la qualité de l'habitat; 2) Aménager l'espace urbain de Bétare-Oya	- Qualité de l'habitat ; - Nombre et types activités menées pour l'aménagement de l'Espace urbain	Enquête ménages, rapport d'activités sectoriels		
Résultats attendus : 1) La qualité de l'habitat est améliorée ; 2) L'espace urbain de Bétare-Oya est aménagé	- Qualité de l'habitat ; - Nombre et types activités menées pour l'aménagement de l'Espace urbain	Enquête ménages, rapport d'activités sectoriels		
Activités principales : 1.1. Acquisition de 150 moules à parpaings pour l'amélioration de l'habitat ;			Cadre estimatif des coûts	
			Libellés	Montants

[PLAN COMMUNAL DE DEVELOPPEMENT DE BETARE-OYA]

1.2. Construction de 60 logements sociaux 1.3. Création de 02 lotissements communaux à Bétare-Oya ; 1.4. Appui divers aux populations pour l'amélioration de l'habitat ; 2.1. Elaboration du plan d'urbanisation de la ville de Bétare-Oya ; 2.2. Aménagement et entretien courant de la voirie urbaine de Bétare-Oya 2.3. Aménagement d'un Jardin public dans l'espace urbain de Bétare-Oya ; 2.4. Organisation de la collecte et du traitement des ordures ménagères de la ville de Bétare-Oya. 2.3. Viabilisation des agglomérations secondaires 2.4. Aménagement de 02 lotissements municipaux 2.5. reprofilage de 25 km de routes secondaires à Bétare-Oya	Total investissement	1 628 500 000
	Total Fonctionnement	244 275 000
	Imprévus	16 285 000
	Total estimatif	1 889 060 000

SECTEUR 16 : EAU ET ENERGIE

Problème du secteur : Difficultés d'accès à l'énergie électrique, à l'eau potable aux produits pétroliers et gaziers

Stratégie du plan (Logique d'intervention)	Indicateurs Objectivement Vérifiables (IOV)	Moyens de vérifications (MDV)	Hypothèses (Facteurs externes)	Indicateurs des Facteurs externes
Objectif Stratégique Supérieure (DSCE) : Développer les infrastructures hydrauliques et énergétiques	% des ménages ayant accès à l'eau potable et à l'électrification	Présence des compteurs électriques dans les ménages	Les populations, l'Etat et les bailleurs de fonds appuient les Activités principales de la Commune	Nombre et type d'Activités principales d'appui à la Commune
Objectif sectoriel stratégique Faciliter l'accès des populations à l'énergie électrique, à l'eau potable et aux produits pétroliers et gaziers	Nombre de ménage ayant accès à l'énergie électrique, à l'eau potable aux produits pétroliers et gaziers	Enquête ménages, rapport d'activités sectoriels		
Objectifs spécifiques : 1) Construire 263 Puits /Forages d'eau potables ; 2) Initier le projet d'électrification décentralisé dans 52 Village non électrifiés ; 3) Sensibiliser les populations de 59 Villages sur les techniques d'assainissement et de potabilisation de l'eau ; 4) Construire un dépôt pétrolier Communal à Bétare-Oya 5) Construire un point de vente de gaz domestique 6) Promouvoir l'utilisation de l'énergie solaire 7) Redynamiser les comités de gestion des points d'eau et des réseaux électriques décentralisés 8) Sensibiliser les populations et les comités de gestion sur l'intérêt de la bonne gestion des infrastructures hydrauliques et énergétiques 9) Faciliter l'obtention des pièces de rechange des pompes par le création des points de distribution 10) Créer une unité technique au sein de la Mairie 11) Construire une adduction d'eau potable dans la ville de Bétare-Oya 12) Entretien des réseaux d'électricité existant dans la commune	- Nombre de puits/forages construits ; - Nombre de point de vente de gaz domestique créé - Nombre de comite de gestion des points d'eau et de réseaux électriques décentralisé redynamisé - Nombre de projet réalisé dans le domaine de l'énergie solaire - Une unité technique créée au sein de la Mairie - Nombre de point de distribution des pièces de rechange des pompes créé - Nombre de nouveau village électrifiés ; - Nombre de personnes sensibilisées ; - Nombre de dépôt pétrolier construit et opérationnel ; - Nombre d'adduction d'eau potable construite.	Enquête ménages, rapport d'activités sectoriels		
Résultats attendus : 1) 139 Forages et 124 Puits d'eau potables sont construits ; 2) Aménagement de 109 sources d'eau est effectif	- Nombre de puits/forages construits ; - Nombre de point de vente de gaz domestique crée	Enquête ménages, rapport		

[PLAN COMMUNAL DE DEVELOPPEMENT DE BETARE-OYA]

<p>3) Le réseau électrique est étendu à 52 Villages non électrifiés ; 4) les populations de 59 Villages sont sensibilisées sur les techniques d'assainissement et de potabilisation de l'eau; 5) Un dépôt pétrolier Communal est construit et opérationnel à Bétare-Oya 6) Une adduction d'eau potable est construite à Bétare-Oya 7) Une Adduction d'eau potable est construite dans la ville de Bétare-Oya ; 8) les réseaux d'eau et électricité sont entretenus 9) un point de vente de gaz domestique est créé à Bétare-Oya 10) les projets électriques sont réalisés dans le domaine de l'énergie solaire 11) une unité technique est créé au sein de la Mairie</p>	<ul style="list-style-type: none"> - Nombre de comite de gestion des points d'eau et de réseaux électriques décentralisé redynamisé - Nombre de projet réalisé dans le domaine de l'énergie solaire - Une unité technique crée au sein de la Mairie - Nombre de point de distribution des pièces de rechange des pompes créé - Nombre de nouveau village électrifiés ; - Nombre de personnes sensibilisées ; - Nombre de dépôt pétrolier construit et opérationnel ; - Nombre d'adduction d'eau potable construite. 	<p>d'activités sectoriels</p>															
<p>Activités principales :</p> <p>1.1. Construction de 139 Forages d'eau : (Bétaré-oya(9), Ndokayo(12), Mborguene(2), Gounté (2), Bongo (2), kanzam (2), Zembe-Borong (12), sodenou (2), Bonga (1), oudoulai (3), Ndanga-gandima (2), kongolo petit (2), kissi (1), mbangbel (5), longa – mali (6), Monay (1) ; Kpokeya (goudron) (1), Tapare-salao (2), gaba kede (1), Touraké (2), tiguéda (1), ibi (1), Bodomo-issa (1), mararaba (3), Gaïndara (1), Biboko (3), Boforo (2), Tapare grand (2), Dang-patou (1), mabele1(2), mabele2 (1), kongolo grand (1), kpok-mBonga (2) , Dang-Haoussa+Zoubara(2), Bégoro (1), Gounté (traversée) (1), Kassa-Ngaoundéré (1), Gbanbiri (1), Doyo (2), Daboule (2) Madépo (1), Dole Dang-Patou (1), Moïnam (2), Mbitom (8), pangar (4), lom1 (2), Liguim (1), tête d'éléphant (2), kawtal1(3), kawtal2(2), halamada (3), Gaïndara (1), Gboguera (2), Gbata (2), Bouli (3), tamtana (1))</p> <p>1.2. Construction de 124 puits d'eau : (Bétaré-oya(4), Ndokayo(14), Mborguene(1), Gounté(1), Bongo (2), kanzam (1), Zembe-Borong (9), sodenou (1), Bonga (1), Oudoulai (2), Ndanga-gandima (2), kongolo petit (2), kissi (1), mbangbel (4), longa –mali (4), Monay (1) ; Kpokeya (goudron) (1), Tapare-salao (2), gaba kede (1), Touraké (1), tiguéda (1), ibi (2), , mararaba (4), Gaïndara (1), Biboko (4), Boforo (2), Tapare grand (1), Mbale (2), Dang-patou (2), mabele1 (2), mabele2 (1), kongolo grand (2), kpok-mbonga (1) ; Dang-Haoussa+Zoubara (1), Bégoro (1), Gounté (traversée) (1), Kassa-Ngaoundéré (1), Gbanbiri(1), Doyo (1), Daboule (2), Madébo (1), Dole Dang-Patou (1), Moïnam(1), Mbitom (5), pangar (4), lom1 (2), Liguim (1), tête d'éléphant (3), kawtal1(3), kawtal2 (2), halamada (3), Gaïndara (1), Gboguera (2), Gbata (2) Bouli (4), tamtana (1))</p> <p>1.3. Réhabilitation de 17 Puits /Forages d'eau : cf. tableau des besoins hydrauliques1), 2.1. Eclairage publique de la ville de Bétare-Oya par l'énergie solaire</p>		<p>2.2. Électrification de 52 Villages Mborguene, Gounté, Bongo, kanzam, Zembe-Borong, sodenou, Bonga, oudoulai, Ndanga-gandima, kongolo petit, kissi, Monay ; Kpokeya (goudron), Tapare-salao, gaba kede. Touraké, tiguéda, ibi, Bodomo-issa, Gaïndara, mbiboko, Boforo, Tapare grand, Mbale, Dang-patou, mabele1, mabele2, kongolo grand, kpok-mBonga ; Kpokeya ;, Dang-Haoussa+Zoubara, Bégoro, Gounté (traversée), Kassa-Ngaoundéré, Gbanbiri, Doyo, Daboule, Madépo, Dole Dang-Patou, Gabakede, sarambi, Moïnam Bouli, tamtana, pangar, lom1, Liguim, tête d'éléphant, kawtal1, kawtal2, halamada, Gaïndara, Gboguera, Gbata</p> <p>3.1. Organisation de 5 campagnes de sensibilisation des populations sur les techniques d'assainissement et de potabilisation de l'eau; 4.1. Construction, équipement et gestion d'un dépôt pétrolier communal 5.1. Construction d'une Adduction d'eau potable dans la ville de Bétare-Oya ; 6.1. Entretien des réseaux d'eau et électricité. Bétare-Oya , Mbangbel, Mali, Mararaba, Ndokayo, Mbitom 6.2. Organisation de 05 campagnes de sensibilisation des populations sur les techniques de d'assainissement et de potabilisation de l'eau 6.3. Création d'un point de vente de gaz domestique à Bétare-Oya 6.4. Réalisation des projets dans le domaine de l'énergie solaire 6.5. Création d'une unité de technique dans la Mairie 6.6. Création des points de distribution des pièces de rechange des pompes ; 6.7. alimentation des centres de santé et des écoles en énergie solaire</p>		<table border="1" style="width: 100%; border-collapse: collapse;"> <thead> <tr> <th colspan="2" style="text-align: left;">Cadre estimatif des couts</th> </tr> <tr> <th style="width: 60%;">Libellés</th> <th style="width: 40%;">Montants</th> </tr> </thead> <tbody> <tr> <td>Total investissement</td> <td style="text-align: right;">2 312 500 000</td> </tr> <tr> <td>Total Fonctionnement</td> <td style="text-align: right;">346 875 000</td> </tr> <tr> <td>Imprévus</td> <td style="text-align: right;">23 125 000</td> </tr> <tr> <td>Total estimatif</td> <td style="text-align: right;">2 682 500 000</td> </tr> </tbody> </table>		Cadre estimatif des couts		Libellés	Montants	Total investissement	2 312 500 000	Total Fonctionnement	346 875 000	Imprévus	23 125 000	Total estimatif	2 682 500 000
Cadre estimatif des couts																	
Libellés	Montants																
Total investissement	2 312 500 000																
Total Fonctionnement	346 875 000																
Imprévus	23 125 000																
Total estimatif	2 682 500 000																

[PLAN COMMUNAL DE DEVELOPPEMENT DE BETARE-OYA]

SECTEUR 17 : MINES, INDUSTRIE ET DEVELOPPEMENT TECHNOLOGIQUE				
Problème du secteur : Difficultés de développement du secteur minier				
Stratégie du plan (Logique d'intervention)	Indicateurs Objectivement Vérifiables (IOV)	Moyens de vérifications (MDV)	Hypothèses (Facteurs externes)	Indicateurs des Facteurs externes
Objectif Supérieure (DSCE) : Assurer l'industrialisation à travers la transformation et la valorisation des matières premières locales et la promotion des exportations	Part du secteur dans le PIB	Enquête INS (EDS, ECAM, etc)		
Objectif sectoriel stratégique Développer le secteur minier	Part du secteur minier dans l'économie locale	Enquête ménages, rapport d'activités sectoriels	Les populations, l'Etat et les bailleurs de fonds appuient les Activités principales de la Commune	Nombre et type d'Activités principales d'appui à la Commune
Objectifs spécifiques : 1) Faciliter le développement du secteur minier; 2) Valoriser les ressources minières de l'arrondissement	- Nombre d'acteur du secteur minier organisé ; - Nombre de carrière de sable exploitée	Enquête ménages, rapport d'activités sectoriels		
Résultats attendus : 3) La contribution de la production minière à la création de la richesse et d'emplois s'est accrue; 4) Transformation industrielle des produits miniers dans l'arrondissement	- Nombre d'acteur du secteur minier organisé ; - Nombre de carrière de sable exploitée	Enquête ménages, rapport d'activités sectoriels		
Activités principales :			Cadre estimatif des coûts	
1.1. Organisation et structuration des acteurs du secteur minier 1.2. Appui des artisans miniers en petits matériels et équipements d'exploitation 1.3. Réalisation de l'audit environnemental de l'exploitation minière artisanale 1.4. Mise au point d'une stratégie de mobilisation des taxes minières avec le CAPAM 2.1. Construction d'une banque minière : GOLDEN BANK, 2.2. Mise sur pied une unité de transformation artisanale des produits miniers			Libellés	Montants
			Total investissement	38 000 000
			Total Fonctionnement	5 700 000
			Imprévus	380 000
			Total estimatif	44 080 000

SECTEUR 18 : DOMAINES ET AFFAIRES FONCIERES				
Problème du secteur : difficulté d'accès aux titres fonciers et au droit à la propriété				
Stratégie du plan (Logique d'intervention)	Indicateurs Objectivement Vérifiables (IOV)	Moyens de vérifications (MDV)	Hypothèses (Facteurs externes)	Indicateurs des Facteurs externes

[PLAN COMMUNAL DE DEVELOPPEMENT DE BETARE-OYA]

Objectif supérieur (DSCE) Permettre aux populations de satisfaire leurs besoins essentiels, de jouir de leurs droits fondamentaux et d'assumer leurs devoirs	- % de la population sensibilisée sur la sécurité foncière - Nombre de demande de titre foncier initié	Enquête INS (EDS, ECAM, etc)		
Objectif sectoriel stratégique Faciliter l'accès aux titres fonciers et au droit à la propriété	Nombre de personnes ayant accès au titre foncier	Enquête ménages, rapport d'activités sectoriels		
Objectifs spécifiques : 4) Faciliter l'accès au titre foncier ; 5) Créer un lotissement communal ;	- Nombre de personnes ayant accès au titre foncier - Superficie du lotissement communal aménagé	Enquête ménages, rapport d'activités sectoriels		
Résultats attendus : 1) L'accès au titre foncier est facilité ; 2) Un lotissement communal est créé ;	- Nombre de permis de bâtir délivrés - Nombre de personnes ayant accès aux crédits agricoles attribués	Enquête ménages, rapport d'activités sectoriels		
Activités principales :			Cadre estimatif des coûts	
1.1. Organisation de 09 sessions de sensibilisation, d'information et de facilitation sur les procédures d'obtention des titres fonciers ; 1.2. Création d'un point focal du MINDAF au sein de la Commune			Libellés	Montants
			Total investissement	9 000 000
			Total Fonctionnement	1 350 000
			Imprévus	90 000
			Total estimatif	10 440 000

SECTEUR 19 : CULTURE

Problème du secteur : difficulté à promouvoir la culture locale

Stratégie du plan (Logique d'intervention)	Indicateurs Objectivement Vérifiables (IOV)	Moyens de vérifications (MDV)	Hypothèses (Facteurs externes)	Indicateurs des Facteurs externes
Objectif supérieur (DSCE) Permettre aux populations de satisfaire leurs besoins essentiels, de jouir de leurs droits fondamentaux et d'assumer leurs devoirs	Part du secteur dans le PIB	Enquête INS (EDS, ECAM, etc)		
Objectif sectoriel stratégique Promouvoir la culture locale	Nombre et types d'activité de promotion culturelle	Enquête ménages, rapport d'activités sectoriels		
Objectifs spécifiques : 5) Appuyer 20 groupes culturels ; 6) Construire 48 Foyers communautaires et un Centre culturel à Bétare-Oya ; 7) Organiser un festival culturel annuel ; 8) Créer et équiper un Orchestre communal	- Nombre de groupes culturels appuyé ; - Nombre de Foyers culturels et de Centre culturel construits; - Nombre de festival culturel annuel organisé ; - Existence d'un Orchestre communal	Enquête ménages, rapport d'activités sectoriels		
Résultats attendus :	- Nombre de groupes culturels appuyé ;	Enquête ménages,		

[PLAN COMMUNAL DE DEVELOPPEMENT DE BETARE-OYA]

1) 20 groupes culturels sont appuyés ; 2) 48 Foyers communautaires et un centre culturel sont construits 3) Un festival culturel est organisé ; 4) L'orchestre municipal est créé et équipé	- Nombre de Foyers culturels et de Centre culturel construits; - Nombre de festival culturel annuel organisé ; - Existence d'un Orchestre communal	rapport d'activités sectoriels		
Activités principales :			Cadre estimatif des couts	
1.1. Appui de 20 groupes culturels ; 2.1. Construction de 48 Foyers communautaires et d'un Centre culturel à Bétare-Oya ; 3.1. Organisation d'un festival culturel annuel ; 4.1. Création et équipement d'un Orchestre communal 4.2. Appui au recensement des groupes et associations culturels ; 4.3. Formation des conseillers municipaux sur la conservation et la préservation du patrimoine culturel ; 4.4. Création d'une bibliothèque municipale ; 4.5. Appui à la promotion du potentiel culturel local			Libellés	Montants
			Total investissement	1 784 000 000
			Total Fonctionnement	267 600 000
			Imprévus	17 840 000
			Total estimatif	2 069 440 000

SECTEUR 20 : PETITES ET MOYENNES ENTREPRISES, ECONOMIE SOCIALE ET ARTISANAT

Problème du secteur : difficultés à développer le secteur d'artisanat et des Activités génératrices de revenu

Stratégie du plan (Logique d'intervention)	Indicateurs Objectivement Vérifiables (IOV)	Moyens de vérifications (MDV)	Hypothèses (Facteurs externes)	Indicateurs des Facteurs externes
Objectif supérieur (DSCE) Améliorer l'environnement des affaires et la compétitivité des entreprises locales	Niveau de compétitivité des entreprises locales	Enquête INS (EDS, ECAM, etc)		
Objectif sectoriel stratégique Faciliter le développement du secteur de l'artisanat et des Activités génératrices de revenu	Nombre et types d'activités menées pour le développement du secteur de l'artisanat et des activités génératrices de revenu	Enquête ménages, rapport d'activités sectoriels		
Objectifs spécifiques : 6) Faciliter la création d'au moins 100 PME locales ; 7) Créer un village artisanal communal ; 8) Organiser une foire artisanale annuelle.	- Nombre de PME locales créés ; - Nombre de village artisanal communal créé ; - Nombre de foire artisanale annuelle est organisée.	Enquête ménages, rapport d'activités sectoriels		
Résultats attendus : 1) Au moins 100 PME locales sont créés ; 2) Un village artisanal communal est créé ; 3) Une foire artisanale annuelle est organisée.	- Nombre de PME locales créés ; - Nombre de village artisanal communal créé ; - Nombre de foire artisanale annuelle est organisée.	Enquête ménages, rapport d'activités sectoriels		
Activités principales :			Cadre estimatif des couts	
1.1. Appui à la création de 100 PME locales (centre de transformation des produits alimentaires) ; 1.2. Appui à la création des centres de gestion agréée ; 1.3. Appui aux entreprises naissantes ; 1.4. Appui aux PME efficaces ; 1.5. Appui à la reconversion des artisans miniers 2.1. Création d'un village artisanal à Bétare-Oya 3.1. Organisation d'une foire artisanale annuelle. 3.2. Création d'un point focal de facilitation de création d'entreprise 3.3. Création d'un point focal pour information et formation (opportunités d'affaires) 3.4. création d'une coopérative d'épargne et crédit 3.5 appui aux séminaires de montage de projet et gestion des PME			Libellés	Montants
			Total investissement	95 500 000
			Total Fonctionnement	14 325 000
			Imprévus	955 000
			Total estimatif	110 780 000

[PLAN COMMUNAL DE DEVELOPPEMENT DE BETARE-OYA]

SECTEUR 21 : FEMME ET FAMILLE				
Problème du secteur : Marginalisation de la femme et des enfants				
Stratégie du plan (Logique d'intervention)	Indicateurs Objectivement Vérifiables (IOV)	Moyens de vérifications (MDV)	Hypothèses (Facteurs externes)	Indicateurs des Facteurs externes
Objectif supérieur (DSCE) Promouvoir l'épanouissement de la cellule familiale et la participation communautaire	- Nombre des familles ayant reçu une bonne éducation sociale. - Niveau de sensibilité genre dans l'éducation familiale	Enquête INS (EDS, ECAM, etc)		
Objectif sectoriel stratégique Promouvoir le bien être de la femme et de la famille	- Nombre des familles ayant reçu une bonne éducation sociale. - Niveau de sensibilité genre dans l'éducation familiale	Enquête ménages, rapport d'activités sectoriels		
Objectifs spécifiques : 4) Encadrer au moins 59 associations féminines de la commune de Bétare-Oya 5) Construire et équiper des infrastructures d'encadrement des femmes et de la famille ; 6) Sensibiliser toutes les populations sur les droits de la Femme et de la famille.	- Nombre d'associations féminines encadrées - Nombre d'infrastructures d'encadrement des femmes et de la famille construites et équipés ; - Nombre de personnes sensibilisé sur d'encadrement des femmes et de la famille.	Enquête ménages, rapport d'activités sectoriels		
Résultats attendus : 1) Au moins 59 associations féminines de Bétare-Oya sont encadrées 2) Des infrastructures d'encadrement des femmes et de la famille sont construites et équipées ; 3) Toutes les populations sont sensibilisées sur les droits de la Femme et de la famille.	- Nombre d'associations féminines encadrées - Nombre d'infrastructures d'encadrement des femmes et de la famille construites et équipés ; - Nombre de personnes sensibilisé sur d'encadrement des femmes et de la famille.	Enquête ménages, rapport d'activités sectoriels		
Activités principales : 1.1. Encadrement de 59 Associations Féminines ; 1.2. Appui en capital à 59 Associations Féminines ; 2.1. Construction et équipement du Centre de promotion de la Femme et de la famille de Bétare-Oya 3.1. Organisation de 03 campagnes de sensibilisation de toutes les populations sur les droits de la Femme et de la famille.			Cadre estimatif des coûts	
			Libellés	Montants
			Total investissement	33 000 000
			Total	4 950 000
			Fonctionnement	
			Imprévis	330 000
			Total estimatif	38 280 000

SECTEUR 22 : TRAVAIL ET SECURITE SOCIALE				
Problème du secteur : Faible épanouissement des travailleurs et des retraités				
Stratégie du plan (Logique d'intervention)	Indicateurs Objectivement Vérifiables (IOV)	Moyens de vérifications (MDV)	Hypothèses (Facteurs externes)	Indicateurs des Facteurs externes
Objectif supérieur (DSCE) Prémunir les populations des maux, fléaux et risques sociaux et promouvoir la sécurité sociale	- Taux d'augmentation du taux de couverture en matière de sécurité sociale ; - Taux d'accroissement de 90% de la sécurité sociale	Enquête INS (EDS, ECAM, etc)		
Objectif sectoriel stratégique Promouvoir l'épanouissement des travailleurs et des retraités	- Nombre de travailleurs bénéficiant de la sécurité sociale	Enquête ménages, rapport d'activités sectoriels		

[PLAN COMMUNAL DE DEVELOPPEMENT DE BETARE-OYA]

Objectifs spécifiques : 1) Assurer tous les travailleurs des entreprises communales à la CNPS ; 2) Sensibiliser les travailleurs sur leurs droits ; 3) Créer une association des travailleurs communaux	- Nombre de travailleur affiliés à la CNPS ; - Nombre de travailleur sensibilisés sur leurs droits ; - Nombre d'association de travailleur créés.	Enquête ménages, rapport d'activités sectoriels		
Résultats attendus : 1) Tous les travailleurs des entreprises communales sont affiliés à la CNPS ; 2) Les travailleurs sont sensibilisés sur leurs droits ; 3) Une association des travailleurs communaux est créée.	- Nombre de travailleur affiliés à la CNPS ; - Nombre de travailleur sensibilisés sur leurs droits ; - Nombre d'association de travailleur créés.	Enquête ménages, rapport d'activités sectoriels		
Activités principales :			Cadre estimatif des couts	
1.1. Affiliation de tous les travailleurs des entreprises communales à la CNPS ; 2.1. Sensibilisation des travailleurs sur leurs droits ; 3.1. Création d'une association des travailleurs communaux			Libellés	Montants
			Total investissement	21 000 000
			Total Fonctionnement	3 150 000
			Imprévus	210 000
			Total estimatif	24 360 000

SECTEUR 23 : SPORT ET EDUCATION PHYSIQUE

Problème du secteur : Difficulté à pratiquer les activités sportives

Stratégie du plan (Logique d'intervention)	Indicateurs Objectivement Vérifiables (IOV)	Moyens de vérifications (MDV)	Hypothèses (Facteurs externes)	Indicateurs des Facteurs externes
Objectif Supérieure (DSCE) : Développer les infrastructures sportives pour contribuer à la création d'un espace économique intégré et viable	- % de la population ayant accès aux infrastructures sportives	Enquête INS (EDS, ECAM, etc)		
Objectif sectoriel stratégique Faciliter la pratique des activités sportives	Nombre de personnes bénéficiant d'un accès facile aux activités sportives	Enquête ménages, rapport d'activités sectoriels		
Objectifs spécifiques : 1) Construire un centre multi sport à BÉTARE-OYA ; 2) Acquérir des Equipements sportifs ; 3) Appuyer l'organisation des championnats de vacances	- Nombre de centre multi sport à BÉTARE-OYA construit ; - Nombre d'équipements sportifs acquis ; - Nombre de championnat annuel de vacances organisé.	Enquête ménages, rapport d'activités sectoriels		
Résultats attendus : 4) Un centre multi sport est construit à BÉTARE-OYA ; 5) Des Equipements sportifs sont acquis ; 6) Un championnat annuel de vacances est organisé et appuyé	- Nombre de centre multi sport à BÉTARE-OYA construit ; - Nombre d'équipements sportifs acquis ; - Nombre de championnat annuel de vacances organisé et appuyé.	Enquête ménages, rapport d'activités sectoriels		
Activités principales :			Cadre estimatif des couts	
1.1. Construction d'une plate-forme sportive à Bétare-Oya et de 3 autres stades de foot à Borongo, Mararaba, Mbitom 2.1. Acquisition des Equipements sportifs ; 3.1. Appui à l'organisation d'un championnat annuel de vacance.			Libellés	Montants
			Total investissement	303 300 000
			Total Fonctionnement	45 495 000
			Imprévus	3 033 000
			Total estimatif	351 828 000

[PLAN COMMUNAL DE DEVELOPPEMENT DE BETARE-OYA]

SECTEUR 24 : RECHERCHE SCIENTIFIQUE ET INNOVATIONS				
Problème du secteur : Difficultés d'accès aux innovations scientifiques				
Stratégie du plan (Logique d'intervention)	Indicateurs Objectivement Vérifiables (IOV)	Moyens de vérifications (MDV)	Hypothèses (Facteurs externes)	Indicateurs des Facteurs externes
Objectif supérieur (DSCE) Améliorer la recherche dans le secteur de l'industrie et des services	- Nombre d'application des résultats de la recherche ; - Nombre d'entreprises innovantes créé - % des femmes développées en femmes et technologies innovantes - Taux d'amélioration de la productivité.	Enquête INS (EDS, ECAM, etc)		
Objectif sectoriel stratégique Faciliter l'accès aux innovations scientifiques	Nombre de personnes bénéficiant d'un accès facile aux innovations scientifiques	Enquête ménages, rapport d'activités sectoriels		
Objectifs spécifiques : 1) Sensibiliser les populations de la commune sur l'existence des structures de recherches 2) Mettre en place dans la commune d'une plateforme permettant d'accéder à l'information sur les innovations scientifiques	- Nombre de personnes sensibilisés ; - Nombre plateforme créé.	Enquête ménages, rapport d'activités sectoriels		
Résultats attendus : 1) Les populations de la commune sont sensibilisées sur l'existence des structures de recherches ; 2) Une plateforme permettant d'accéder à l'information sur les innovations scientifiques est mise en place.	- Nombre de personnes sensibilisés ; - Nombre plateforme créé.	Enquête ménages, rapport d'activités sectoriels		
Activités principales :			Cadre estimatif des coûts	
1.1 Sensibilisation des populations de la commune sur l'existence des structures de recherches 2.1. Mise en place dans la commune d'une plate-forme permettant d'accéder à l'information sur les innovations scientifiques ; 2.2. Organisation des journées technologiques communales à Bétare-Oya tous les 3 ans			Libellés	Montants
			Total investissement	22 500 000
			Total Fonctionnement	3 375 000
			Imprévus	225 000
			Total estimatif	26 100 000

SECTEUR 25 : TRANSPORT				
Problème du secteur : Précarité des moyens de transport				
Stratégie du plan (Logique d'intervention)	Indicateurs Objectivement Vérifiables (IOV)	Moyens de vérifications (MDV)	Hypothèses (Facteurs externes)	Indicateurs des Facteurs externes
Objectif Supérieure (DSCE) : Développer les infrastructures de transport pour contribuer à la création d'un espace économique intégré et viable	- % de la population ayant accès à l'information et aux services postaux	Enquête INS (EDS, ECAM, etc)		
Objectif sectoriel stratégique Améliorer les moyens de transport	Qualités des conditions de transport	Enquête ménages, rapport d'activités sectoriels		
Objectifs spécifiques : • Organiser le transport des Motos-taxis ; • Améliorer les conditions de transport des populations de la commune;	- Niveau d'organisation du transport par Moto-taxi; - Qualités des conditions de transport des élèves; - Nombre de gare routière et de Parking pour gros	Enquête ménages, rapport d'activités sectoriels		

[PLAN COMMUNAL DE DEVELOPPEMENT DE BETARE-OYA]

<ul style="list-style-type: none"> Créer, construire et aménager les infrastructures de transport 	porteurs t aménagés			
Résultats attendus : 1) Le transport par Moto-taxi est organisé ; 2) Les conditions de transport des populations sont améliorer ; 3) Les infrastructures contribuent efficacement et durablement au développement de l'économie locale	- Niveau d'organisation du transport par Moto-taxi; - Qualités des conditions de transport des élèves; - Nombre de gare routière et de Parking pour gros porteurs t aménagés	Enquête ménages, rapport d'activités sectoriels		
Activités principales : 1.1. Formation d'au moins 100 moto-taximens à la conduite et facilitation à l'obtention du Permis de conduire A ; 2.1. Aménagement des gares routières de Bétare-Oya et de Zembe-Borongo 3.1. Aménagement de la gare routière et un Parking pour gros porteurs à Ndokayo, 3.2. Construction et aménagement de deux hangars dans les gares routières (Bétaré-oya, zembé borongo) 1.3. Construction de deux latrines à la gare routière de Ndokayo			Cadre estimatif des couts	
			Libellés	Montants
			Total investissement	54 000 000
			Total Fonctionnement	8 100 000
			Imprévus	540 000
			Total estimatif	62 640 000

SECTEUR 26 : POSTES ET TELECOMMUNICATION				
Problème du secteur : Difficultés d'accès et aux TIC				
Stratégie du plan (Logique d'intervention)	Indicateurs Objectivement Vérifiables (IOV)	Moyens de vérifications (MDV)	Hypothèses (Facteurs externes)	Indicateurs des Facteurs externes
Objectif Supérieure (DSCE) : Développer les infrastructures de communication et de télécommunication pour contribuer à la création d'un espace économique intégré et viable	- % de la population ayant accès à l'information et aux services postaux	Enquête INS (EDS, ECAM, etc)		
Objectif sectoriel stratégique Faciliter l'accès aux TIC	Nombre de personnes ayant accès au NTIC	Enquête ménages, rapport d'activités sectoriels		
Objectifs spécifiques : 1) Construire et équiper un Télé centre Communautaire polyvalent à Bétare-Oya	- Nombre de Télé centre Communautaire polyvalent construit et équipé	Enquête ménages, rapport d'activités sectoriels		
Résultats attendus : 1) Un Télé centre Communautaire polyvalent est construit et équipé à Bétare-Oya	- Nombre de Télé centre Communautaire polyvalent construit et équipé	Enquête ménages, rapport d'activités sectoriels		
Activités principales : 1.1. Mise en place d'une antenne relais de téléphonie mobile à Taparé et à Mbitom 1.2. Formation du personnel communal et des populations sur les TIC 1.3. Construction de 04 télé-centres communautaires (Bétaré-oya, Mararaba, Mbitom, Borongo) 1.4. Alimentation des centres polyvalents communautaires en énergie solaire			Cadre estimatif des couts	
			Libellés	Montants
			Total investissement	250 000 000
			Total Fonctionnement	37 500 000
			Imprévus	2 500 000
			Total estimatif	290 000 000

[PLAN COMMUNAL DE DEVELOPPEMENT DE BETARE-OYA]

SECTEUR 27 : ADMINISTRATION TERRITORIALE, DECENTRALISATION ET MAINTIEN DE L'ORDRE				
Problème du secteur : Faible qualité des services rendus par la Commune				
Stratégie du plan (Logique d'intervention)	Indicateurs Objectivement Vérifiables (IOV)	Moyens de vérifications (MDV)	Hypothèses (Facteurs externes)	Indicateurs des Facteurs externes
Objectif supérieur (DSCE) Réduire les écarts entre riches et les pauvres par l'amélioration de la distribution des retombées de la croissance économique	Les citoyens sont satisfaits des prestations des institutions	Enquête INS (EDS, ECAM, etc)		
Objectif sectoriel stratégique Améliorer la qualité des services rendus par la Commune	Qualité des services rendus par la Commune	Enquête ménages, rapport d'activités sectoriels		
Objectifs spécifiques : 1. Améliorer la gestion des ressources humaines de la Commune 2. Améliorer la gestion des ressources financières Communale 3. Améliorer la gestion du Patrimoine Communal 4. Améliorer la gestion des Relations de la Commune	- Qualité des services rendus par la Commune - Qualité de la gestion des ressources communales (humaine, financière, patrimoniale et des relations)	Enquête ménages, rapport d'activités sectoriels		
Résultats attendus : 1. La gestion des ressources humaines de la Commune est améliorée 2. la gestion des ressources financières Communale est améliorée 3. la gestion du Patrimoine Communal est améliorée 4. la gestion des Relations de la Commune est améliorée	- Qualité des services rendus par la Commune - Qualité de la gestion des ressources communales (humaine, financière, patrimoniale et des relations)	Enquête ménages, rapport d'activités sectoriels		
Activités principales :			Cadre estimatif des coûts	
1.1. Renforcement des capacités du personnel communal ; 1.2. Institutionnalisation des réunions de coordination et d'évaluation du personnel ; 1.3. Acquisition des fournitures et équipement des services communaux ; 1.4. Coaching de la Commune en gestion administrative ; 2.1. Elaboration et mise en œuvre d'un système de mobilisation et de sécurisation des recettes communales ; 2.2. Actualisation du fichier des contribuables de la commune ; 2.3. Coaching de la Commune en gestion financière	2.4. Elargissement de l'assiette fiscale de la commune ; 2.5. Informatisation de la gestion financière communale ; 2.6. Formation/recyclage du personnel de la recette municipale. 3.1. Mise en place d'un service d'entretien du patrimoine communal ; 4.1. Elaboration et mise en œuvre d'un Plan de communication communale 4.2. Mise en place d'un mécanisme de contrôle citoyen de la gestion communale ; 4.3. Renforcement de la collaboration entre les partenaires au développement et l'institution communale.		Libellés	Montants
			Total investissement	249 300 000
			Total Fonctionnement	37 395 000
			Imprévus	2 493 000
			Total estimatif	289 188 000

[PLAN COMMUNAL DE DEVELOPPEMENT DE BETARE-OYA]

SECTEUR 28 : COMMUNICATION				
Problème du secteur : Difficultés d'accès à l'information				
Stratégie du plan (Logique d'intervention)	Indicateurs Objectivement Vérifiables (IOV)	Moyens de vérifications (MDV)	Hypothèses (Facteurs externes)	Indicateurs des Facteurs externes
Objectif Supérieure (DSCE) Développer les infrastructures de communication pour contribuer à la création d'un espace économique intégré et viable	- % de la population ayant l'accès facile à l'information	Enquête INS (EDS, ECAM, etc)		
Objectif sectoriel stratégique Faciliter l'accès à l'information	Nombre de personnes ayant un accès facile à l'information	Enquête ménages, rapport sectoriels		
Objectifs spécifiques : 1) Améliorer la couverture du réseau CRTV dans l'arrondissement de Bétare-Oya	Nombre de radio rurale créé	Enquête ménages, rapport sectoriels		
Résultats attendus : 1) . La couverture du réseau CRTV dans l'arrondissement de Bétare-Oya est améliorée	Nombre de radio rurale créé	Enquête ménages, rapport sectoriels		
Activités principales :			Cadre estimatif des couts	
1.1. Construction d'une antenne relais CRTV			Libellés	Montants
1.2. Mise en place d'une antenne relai de radiotélévision à Bétare-Oya			Total investissement	60 000 000
1.3. Acquisition des équipements/matériel pour la radio communautaire de Bétare-Oya			Total Fonctionnement	9 000 000
1.4. Recrutement et formation du personnel de la radio communautaire de Bétare-Oya			Imprévus	600 000
1.5. Régularisation de la situation administrative de la radio communale ;			Total estimatif	69 600 000
1.6. Elaboration et mise en œuvre d'un plan de communication communal				

5.3. Coût estimatif du PCD

Comme l'indique le titre de ce paragraphe, les coûts affectés aux différents secteurs ci-dessous ne sont qu'une estimation. Il est prévu des études de faisabilité pour ressortir les coûts réels.

Tableau 4: Coût estimatif du PCD

N°	SECTEUR		COUT ESTIMATIF
1	AGRICULTURE ET DEVELOPPEMENT RURAL		945 980 000
2	ELEVAGE, PECHE ET INDUSTRIES ANIMALES		513 068 000
3	SANTE PUBLIQUE		1 373 440 000
4	EDUCATION DE BASE		1 714 791 200
5	ENSEIGNEMENTS SECONDAIRES		1 994 040 000
6	TRAVAUX PUBLICS		4 126 160 000
7	JEUNESSE		182 236 000
8	ENERGIE ET EAU	EAU	2 427 300 000
		ENERGIE	255 200 000
9	AFFAIRES SOCIALES		184 440 000
10	FEMME ET FAMILLE		38 280 000
11	CULTURE		2 069 440 000
12	PETITES ET MOYENNES ENTREPRISES, ECONOMIE SOCIALE ET ARTISANAT		110 780 000
13	MINES, INDUSTRIE ET DEVELOPPEMENT TECHNOLOGIQUE		44 080 000
14	TOURISME		713 400 000
15	DOMAINES ET AFFAIRES FONCIERES		10 440 000
16	COMMERCE		168 780 000
17	TRANSPORT		626 400 000
18	POSTES ET TELECOMMUNICATION		290 000 000
19	ADMINISTRATION TERRITORIALE, DECENTRALISATION ET MAINTIEN DE L'ORDRE		289 188 000
20	FOËT ET FAUNE		254 620 000
21	ENVIRONNEMENT ET PROTECTION DE LA NATURE		94 025 110
22	DEVELOPPEMENT URBAIN ET DE L'HABITAT		1 889 060 000
23	EMPLOI ET FORMATION PROFESSIONNELLE		464 580 000
24	TRAVAIL ET SECURITE SOCIALE		24 360 000
25	SPORTS ET EDUCATION PHYSIQUE		351 828 000
26	RECHERCHE SCIENTIFIQUE ET INNOVATION		26 100 000
27	ENSEIGNEMENT SUPERIEUR		3 180 000
28	COMMUNICATION		69 600 000
COUT ESTIMATIF TOTAL			21 254 796 310

5.4. Esquisse du PUGT



Carte 5: Projection du PUGT de la commune de Bétare-Oya

6. PROGRAMMATION

6.1. Cadre de Dépense à Moyen Terme (CDMT) des projets prioritaires

Le tableau ci-dessous présente le Cadre de Dépense à Moyen Terme (CDMT) des Projets Prioritaires de Bétare-Oya.

Tableau 5: Cadre de Dépense à Moyen Terme (CDMT) des projets prioritaires

Secteur	Activités principales	Activités secondaires	Indicateurs	Ressources financières (Fcfa)			Périodes			Localisations/Observations
				Part de la Commune	Partenaires	Total	A1	A2	A3	
ELEVAGE, PECHE ET INDUSTRIE ANIMALE	Création et formation de 59 GIC	Etude de faisabilité	Rapport d'étude	500 000	4 500 000	5 000 000		A2	A3	Commune de Bétare-Oya
		Mobilisation des ressources	Liste des ressources mobilisées							
		Passation du marché	PV de commission							
		Exécution, suivi et réception	fiches de suivi/fiche de réception							
	Réhabilitation de la station aquacole de de Bétare-Oya	Etude de faisabilité	Rapport d'étude	0	20 000 000	20 000 000	A1			Bétare-oya
		Mobilisation des ressources	Liste des ressources mobilisées							
		Passation du marché	PV de commission							
		Exécution, suivi et réception	fiches de suivi/fiche de réception							
	Organisation de 6 campagnes de vaccination du cheptel.	Etude de faisabilité	Rapport d'étude	900 000	8 100 000	9 000 000		A2	A3	Commune de Bétare-Oya
		Mobilisation des ressources	Liste des ressources mobilisées							
		Passation du marché	PV de commission							
		Exécution, suivi et réception	fiches de suivi/fiche de réception							
	Construction et équipement de 3 centres zootechniques	Etude de faisabilité	Rapport d'étude	0	90 000 000	90 000 000		A2	A3	Bétare-Oya, Mbitom et Tapare
		Mobilisation des ressources	Liste des ressources mobilisées							
		Passation du marché	PV de commission							
		Exécution, suivi et réception	fiches de suivi/fiche de réception							
	Dotation des moyens de locomotion aux centres zootechniques	Etude de faisabilité	Rapport d'étude	0	4 500 000	4 500 000		A2	A3	Tous les villages
		Mobilisation des ressources	Liste des ressources mobilisées							
Passation du marché		PV de commission								
Exécution, suivi et réception		fiches de suivi/fiche de réception								
Appui aux organisations d'éleveurs de la coopérative pastorale et Halieutique Communale de Bétare-Oya	Etude de faisabilité	Rapport d'étude	3 000 000	300 000 000	303 000 000	A1	A2	A3	Tous les villages	
	Mobilisation des ressources	Liste des ressources mobilisées								
	Passation du marché	PV de commission								
	Exécution, suivi et réception	fiches de suivi/fiche de réception								
Construction d'un	Etude de faisabilité	Rapport d'étude	2 000 000	18 000 000	20 000 000				Bétare-Oya	

[PLAN COMMUNAL DE DEVELOPPEMENT DE BETARE-OYA]

Secteur	Activités principales	Activités secondaires	Indicateurs	Ressources financières (Fcfa)			Périodes			Localisations/Observations
				Part de la Commune	Partenaires	Total	A1	A2	A3	
	logement d'astreinte pour le DA MINEPIA	Mobilisation des ressources	Liste des ressources mobilisées							
		Passation du marché	PV de commission							
		Exécution, suivi et réception	fiches de suivi/fiche de réception							
	Construction de 06aires d'abattage	Etude de faisabilité	Rapport d'étude	4 800 000	43 200 000	48 000 000				(Ndokayo, Dang Patou, Tapare, Bouli, Mbitom, Zembe Borongo)
		Mobilisation des ressources	Liste des ressources mobilisées							
		Passation du marché	PV de commission							
COMMERCE	Renforcement des capacités organisationnelles et managériales communicationnelles de 59 organisations de production	Etude de faisabilité	Rapport d'étude	350 000	3 150 000	3 500 000				Tous les villages
		Mobilisation des ressources	Liste des ressources mobilisées							
		Passation du marché	PV de commission							
	Construction de deux marchés communaux	Etude de faisabilité	Rapport d'étude	20 000 000	30 000 000	50 000 000				Bétare-Oya, Mbitom
		Mobilisation des ressources	Liste des ressources mobilisées							
		Passation du marché	PV de commission							
Création et aménagement de 03 marchés périodiques	Etude de faisabilité	Rapport d'étude	1 500 000	13 500 000	15 000 000				Mali Biboko et Kongolo Grand	
	Mobilisation des ressources	Liste des ressources mobilisées								
	Passation du marché	PV de commission								
Création et aménagement de 02 marchés ruraux;	Etude de faisabilité	Rapport d'étude	10 000 000	20 000 000	30 000 000				Doyo, Tête d'éléphant	
	Mobilisation des ressources	Liste des ressources mobilisées								
	Passation du marché	PV de commission								
Création et aménagement de trois parcs à bétail	Etude de faisabilité	Rapport d'étude	700 000	6 300 000	7 000 000				Ndokayo Zembe-Borongo, Dang-patou	
	Mobilisation des ressources	Liste des ressources mobilisées								
	Passation du marché	PV de commission								

[PLAN COMMUNAL DE DEVELOPPEMENT DE BETARE-OYA]

Secteur	Activités principales	Activités secondaires	Indicateurs	Ressources financières (Fcfa)			Périodes			Localisations/Observations
				Part de la Commune	Partenaires	Total	A1	A2	A3	
	Construction de la gare routière	Exécution, suivi et réception	fiches de suivi/fiche de réception							
		Etude de faisabilité	Rapport d'étude	5 000 000	35 000 000	40 000 000				Bétare-Oya
		Mobilisation des ressources	Liste des ressources mobilisées							
		Passation du marché	PV de commission							
	Appui à l'encadrement et la prise en charge de 2650 indigents	Exécution, suivi et réception	fiches de suivi/fiche de réception							
		Etude de faisabilité	Rapport d'étude	5 000 000	45 000 000	50 000 000				Tous les villages
		Mobilisation des ressources	Liste des ressources mobilisées							
		Passation du marché	PV de commission							
	Dotation du centre social en matériel roulant (1 moto sport)	Exécution, suivi et réception	fiches de suivi/fiche de réception							
		Etude de faisabilité	Rapport d'étude	0	1 500 000	1 500 000				
		Mobilisation des ressources	Liste des ressources mobilisées							
		Passation du marché	PV de commission							
	Equipement du centre social en matériel informatique ;	Exécution, suivi et réception	fiches de suivi/fiche de réception							
		Etude de faisabilité	Rapport d'étude	0	1 500 000	1 500 000				
		Mobilisation des ressources	Liste des ressources mobilisées							
		Passation du marché	PV de commission							
	Organisation de 30 séances de communication pour le changement de comportement	Exécution, suivi et réception	fiches de suivi							
		Etude de faisabilité	Rapport d'étude	3 000 000	27 000 000	30 000 000				Tous les villages
		Mobilisation des ressources	Liste/état des ressources mobilisées							
		Passation du marché	PV de commission							
	Dotation du matériel pour handicapés moteurs et malvoyants	Exécution, suivi et réception	fiches de suivi/fiche de réception							
		Etude de faisabilité	Rapport d'étude	2 600 000	23 400 000	26 000 000				260 tricycles, 100 paires de lunettes 100 Prothèses auditives, 20 Chaussures orthopédiques, 20 cannes anglaises, 100 Cannes troisièmes pied
		Mobilisation des ressources	Liste des ressources mobilisées							
		Passation du marché	PV de commission							
	Construction du logement d'astreint pour le sectoriel	Exécution, suivi et réception	fiches de suivi/fiche de réception							
		Etude de faisabilité	Rapport d'étude	5 000 000	45 000 000	50 000 000				Bétare-Oya
		Mobilisation des ressources	Liste des ressources mobilisées							
		Passation du marché	PV de commission							

AFFAIRES SOCIALES

[PLAN COMMUNAL DE DEVELOPPEMENT DE BETARE-OYA]

Secteur	Activités principales	Activités secondaires	Indicateurs	Ressources financières (Fcfa)			Périodes			Localisations/Observations
				Part de la Commune	Partenaires	Total	A1	A2	A3	
DOMAINES ET AFFAIRES FONCIERES	Création d'un point focal du MINDAF au sein de la Commune	Exécution, suivi et réception	fiches de suivi/fiche de réception							
		Etude de faisabilité	Rapport d'étude	PM	PM	PM				Bétare-Oya
		Mobilisation des ressources	Liste des ressources mobilisées							
		Passation du marché	PV de commission							
	organisation de 9 séances de formation sur les procédures d'obtention du titre foncier et de la gestion d'espace	Exécution, suivi et réception	fiches de suivi/fiche de réception							
		Etude de faisabilité	Rapport d'étude	900 000	8 100 000	9 000 000				BÉTARE-OYA
		Mobilisation des ressources	Liste des ressources mobilisées							
		Passation du marché	PV de commission							
EDUCATION DE BASE	Réhabilitation des bureaux pour l'IAEB de Bétare-Oya	Exécution, suivi et réception	fiches de suivi/fiche de réception							
		Etude de faisabilité	Rapport d'étude	2 000 000	18 000 000	20 000 000				Inspection d'Arrondissement de Bétare-Oya (IAEB)
		Mobilisation des ressources	Liste des ressources mobilisées							
		Passation du marché	PV de commission							
	Dotation d'un moyen de locomotion (1 moto) et équipement de bureau	Exécution, suivi et réception	fiches de suivi/fiche de réception							
		Etude de faisabilité	Rapport d'étude	225 000	2 025 000	2 250 000				Bétare-Oya
		Mobilisation des ressources	Liste des ressources mobilisées							
		Passation du marché	PV de commission							
	Construction d'un logement d'astreinte pour l'Inspecteur	Exécution, suivi et réception	fiches de suivi/fiche de réception							
		Etude de faisabilité	Rapport d'étude	2 000 000	18 000 000	20 000 000				IAEB de Bétare-Oya
		Mobilisation des ressources	Liste des ressources mobilisées							
		Passation du marché	PV de commission							
	Organisation de 10 campagnes de sensibilisation sur les biens faits de l'école	Exécution, suivi et réception	fiches de suivi/fiche de réception							
		Etude de faisabilité	Rapport d'étude	500 000	4 500 000	5 000 000				Tous les villages
		Mobilisation des ressources	Liste des ressources mobilisées							
		Passation du marché	PV de commission							
Construction de 87Salles de classe	Exécution, suivi et réception	fiches de suivi/fiche de réception								
	Etude de faisabilité	Rapport d'étude	77 400 000	696 600 000	774 000 000					
	Mobilisation des ressources	Liste des ressources mobilisées								
	Passation du marché	PV de commission								

[PLAN COMMUNAL DE DEVELOPPEMENT DE BETARE-OYA]

Secteur	Activités principales	Activités secondaires	Indicateurs	Ressources financières (Fcf)			Périodes			Localisations/Observations
				Part de la Commune	Partenaires	Total	A1	A2	A3	
Réhabilitation de 87 salles de classe		Etude de faisabilité	Rapport d'étude	39 150 000	352 350 000	391 500 000	A1	A2	A3	
		Mobilisation des ressources	Liste des ressources mobilisées							
		Passation du marché	PV de commission							
		Exécution, suivi et réception	fiches de suivi/fiche de réception							
Equipement en table banc (3138) et en bureaux de maître		Etude de faisabilité	Rapport d'étude	4 707 000	42 363 000	47 070 000	A1	A2	A3	Réparti dans toutes les écoles primaires et maternelles de la commune
		Mobilisation des ressources	Liste des ressources mobilisées							
		Passation du marché	PV de commission							
		Exécution, suivi et réception	fiches de suivi/fiche de réception							
Construction 55 blocs de latrines		Etude de faisabilité	Rapport d'étude	5 500 000	49 500 000	55 000 000	A1	A2	A3	dans toutes les écoles de la commune
		Mobilisation des ressources	Liste des ressources mobilisées							
		Passation du marché	PV de commission							
		Exécution, suivi et réception	fiches de suivi/fiche de réception							
Construction et Equipement de l'IAEB		Etude de faisabilité	Rapport d'étude	0	30 000 000	30 000 000	A1	A2	A3	BÉTARE-OYA
		Mobilisation des ressources	Liste des ressources mobilisées							
		Passation du marché	PV de commission							
		Exécution, suivi et réception	fiches de suivi/fiche de réception							
Alimentation des établissements en énergie solaire		Etude de faisabilité	Rapport d'étude	10 000 000	90 000 000	100 000 000	A1	A2	A3	
		Mobilisation des ressources	Liste des ressources mobilisées							
		Passation du marché	PV de commission							
		Exécution, suivi et réception	fiches de suivi/fiche de réception							
Dotation des écoles en matériel informatique		Etude de faisabilité	Rapport d'étude	3 000 000	27 000 000	30 000 000	A1	A2	A3	Toutes les Ecoles primaires et maternelles
		Mobilisation des ressources	Liste des ressources mobilisées							
		Passation du marché	PV de commission							
		Exécution, suivi et réception	fiches de suivi/fiche de réception							
Recrutement de 69 enseignants qualifiés		Etude de faisabilité	Rapport d'étude	PM	PM	PM	A1	A2	A3	Toutes les Ecoles primaires et maternelles
		Mobilisation des ressources	Liste des ressources mobilisées							
		Passation du marché	PV de commission							

[PLAN COMMUNAL DE DEVELOPPEMENT DE BETARE-OYA]

Secteur	Activités principales	Activités secondaires	Indicateurs	Ressources financières (Fcfa)			Périodes			Localisations/Observations	
				Part de la Commune	Partenaires	Total	A1	A2	A3		
		Exécution, suivi et réception	fiches de suivi/fiche de réception								
JEUNESSE	Construction du Centre Multifonctionnel de des Jeunes (CMPJ)	Etude de faisabilité	Rapport d'étude	3 000 000	27 000 000	30 000 000				Bétare-Oya	
		Mobilisation des ressources	Liste des ressources mobilisées								
		Passation du marché	PV de commission								
		Exécution, suivi et réception	fiches de suivi/fiche de réception								
	Appui aux AGR des GIC des jeunes	Etude de faisabilité	Rapport d'étude	900 000	8 100 000	9 000 000					Bétare-Oya
		Mobilisation des ressources	Liste des ressources mobilisées								
		Passation du marché	PV de commission								
		Exécution, suivi et réception	fiches de suivi/fiche de réception								
	Achat matériel didactique pour les centres d'alphabétisation	Etude de faisabilité	Rapport d'étude	1 000 000	9 000 000	10 000 000					
		Mobilisation des ressources	Liste des ressources mobilisées								
		Passation du marché	PV de commission								
		Exécution, suivi et réception	fiches de suivi/fiche de réception								
	appui en matériels didactiques à 60 alphabétiseurs et leur prise en charge	Etude de faisabilité	Rapport d'étude	5 000 000	45 000 000	50 000 000					Bétare-Oya, Mararaba et Mbitom
		Mobilisation des ressources	Liste des ressources mobilisées								
Passation du marché		PV de commission									
Exécution, suivi et réception		fiches de suivi/fiche de réception									
Appui à l'organisation et promotion des événements de sport et loisirs des jeunes	Etude de faisabilité	Rapport d'étude	660 000	5 940 000	6 600 000					Bétare-Oya, Ndokayo, Zembe-borong, Mbangbel, Mararaba, Bouli, Mbitom, Liguim, Tête d'éléphant, Pangar, Dang-Patou	
	Mobilisation des ressources	Liste des ressources mobilisées									
	Passation du marché	PV de commission									
	Exécution, suivi et réception	fiches de suivi/fiche de réception									
Acquisition de 01 Moto sport pour la délégation d'arrondissement de la jeunesse de	Etude de faisabilité	Rapport d'étude	0	1 500 000	1 500 000					Bétare-Oya	
	Mobilisation des ressources	Liste des ressources mobilisées									
	Passation du marché	PV de commission									
	Exécution, suivi et réception	fiches de suivi/fiche de réception									
Construction et équipement d'un	Etude de faisabilité	Rapport d'étude	5 000 000	45 000 000	50 000 000					Bétare-Oya	

[PLAN COMMUNAL DE DEVELOPPEMENT DE BETARE-OYA]

Secteur	Activités principales	Activités secondaires	Indicateurs	Ressources financières (Fcf)			Périodes			Localisations/Observations
				Part de la Commune	Partenaires	Total	A1	A2	A3	
	Bâtiment à usage de bureau et d'un logement d'astreinte pour la délégation d'arrondissement de la jeunesse	Mobilisation des ressources	Liste des ressources mobilisées							
		Passation du marché	PV de commission							
		Exécution, suivi et réception	fiches de suivi/fiche de réception							
CULTURE	Construction d'un centre culturel	Etude de faisabilité	Rapport d'étude	3 000 000	2 700 000	30 000 000				Bétare-Oya
		Mobilisation des ressources	Liste des ressources mobilisées							
		Passation du marché	PV de commission							
		Exécution, suivi et réception	fiches de suivi/fiche de réception							
	Réfection de la case communautaire de Bétare-Oya	Etude de faisabilité	Rapport d'étude	8 000 000	0	8 000 000				
		Mobilisation des ressources	Liste des ressources mobilisées							
		Passation du marché	PV de commission							
		Exécution, suivi et réception	fiches de suivi/fiche de réception							
	Appui à 20 groupes et associations culturelles	Etude de faisabilité	Rapport d'étude	1 200 000	10 800 000	12 000 000				Tous les villages
		Mobilisation des ressources	Liste des ressources mobilisées							
		Passation du marché	PV de commission							
		Exécution, suivi et réception	fiches de suivi/fiche de réception							
Construction et équipement de 48 foyers culturels dans l'arrondissement	Etude de faisabilité	Rapport d'étude	168 000 000	1 512 000 000	1 680 000 000				villages n'en disposant pas	
	Mobilisation des ressources	Liste des ressources mobilisées								
	Passation du marché	PV de commission								
	Exécution, suivi et réception	fiches de suivi/fiche de réception								
Formation des conseillers municipaux sur la conservation et la préservation du patrimoine culturel ;	Etude de faisabilité	Rapport d'étude	1 500 000	3 500 000	5 000 000					
	Mobilisation des ressources	Liste des ressources mobilisées								
	Passation du marché	PV de commission								
	Exécution, suivi et réception	fiches de suivi/fiche de réception								
Création d'une bibliothèque municipale ;	Etude de faisabilité	Rapport d'étude	10 000 000	20 000 000	30 000 000					
	Mobilisation des ressources	Liste des ressources mobilisées								
	Passation du marché	PV de commission								

[PLAN COMMUNAL DE DEVELOPPEMENT DE BETARE-OYA]

Secteur	Activités principales	Activités secondaires	Indicateurs	Ressources financières (Fcfa)			Périodes			Localisations/Observations	
				Part de la Commune	Partenaires	Total	A1	A2	A3		
	Organisation d'un festival culturel+ foire/ an	Exécution, suivi et réception	fiches de suivi/fiche de réception							Bétare-Oya	
		Etude de faisabilité	Rapport d'étude	900 000	8 100 000	9 000 000					
		Mobilisation des ressources	Liste des ressources mobilisées								
		Passation du marché	PV de commission								
	Création et équipement de l'orchestre municipal	Exécution, suivi et réception	fiches de suivi/fiche de réception							Bétare-Oya	
		Etude de faisabilité	Rapport d'étude	7 000 000	3 000 000	10 000 000					
		Mobilisation des ressources	Liste des ressources mobilisées								
		Passation du marché	PV de commission								
	DEVELOPPEMENT URBAIN ET HABITAT	Achat de 150 moules à parpaings et autres	Exécution, suivi et réception	fiches de suivi/fiche de réception							Tous les villages
			Etude de faisabilité	Rapport d'étude	35 000 000	12 500 000	47 500 000				
			Mobilisation des ressources	Liste des ressources mobilisées							
			Passation du marché	PV de commission							
Elaboration du plan d'urbanisation de la ville de Bétare-Oya		Exécution, suivi et réception	fiches de suivi/fiche de réception							BÉTARE-OYA	
		Etude de faisabilité	Rapport d'étude	2 000 000	10 000 000	12 000 000					
		Mobilisation des ressources	Liste des ressources mobilisées								
		Passation du marché	PV de commission								
Appui à l'amélioration de l'habitat		Exécution, suivi et réception	fiches de suivi/fiche de réception							Tous les villages	
		Etude de faisabilité	Rapport d'étude	9 000 000	81 000 000	90 000 000					
		Mobilisation des ressources	Liste des ressources mobilisées								
		Passation du marché	PV de commission								
Aménagement d'un Jardin public et construction d'un parc dans l'espace urbain de Bétare-Oya		Exécution, suivi et réception	fiches de suivi/fiche de réception							Bétare-Oya	
		Etude de faisabilité	Rapport d'étude	40 000 000	10 000 000	50 000 000					
		Mobilisation des ressources	Liste des ressources mobilisées								
		Passation du marché	PV de commission								
Construction de 60 logements sociaux		Exécution, suivi et réception	fiches de suivi/fiche de réception							Bétare-Oya	
		Etude de faisabilité	Rapport d'étude	90 000 000	810 000 000	900 000 000					
	Mobilisation des ressources	Liste des ressources mobilisées									
		Passation du marché	PV de commission								

[PLAN COMMUNAL DE DEVELOPPEMENT DE BETARE-OYA]

Secteur	Activités principales	Activités secondaires	Indicateurs	Ressources financières (Fcf)			Périodes			Localisations/Observations
				Part de la Commune	Partenaires	Total	A1	A2	A3	
		Exécution, suivi et réception	fiches de suivi/fiche de réception							
création de 02 lotissements communaux	Etude de faisabilité	Rapport d'étude	12 000 000	0	12 000 000				Bétare-Oya	
	Mobilisation des ressources	Liste des ressources mobilisées								
	Passation du marché	PV de commission								
	Exécution, suivi et réception	fiches de suivi/fiche de réception								
Reprofilage de 25 km de routes secondaires	Etude de faisabilité	Rapport d'étude	4 000 000	36 000 000	40 000 000				Bétare-Oya	
	Mobilisation des ressources	Liste des ressources mobilisées								
	Passation du marché	PV de commission								
	Exécution, suivi et réception	fiches de suivi/fiche de réception								
Aménagement de 02 lotissements municipaux	Etude de faisabilité	Rapport d'étude	2 000 000	0	2 000 000				Bétare-Oya	
	Mobilisation des ressources	Liste des ressources mobilisées								
	Passation du marché	PV de commission								
	Exécution, suivi et réception	fiches de suivi/fiche de réception								
Aménagement zone Est de Bétare-Oya	Etude de faisabilité	Rapport d'étude	0	400 000 000	400 000 000				Arrondissement de Bétare-Oya	
	Mobilisation des ressources	Liste des ressources mobilisées								
	Passation du marché	PV de commission								
	Exécution, suivi et réception	fiches de suivi/fiche de réception								
Aménagement de la voirie urbaine	Etude de faisabilité	Rapport d'étude	25 000 000	50 000 000	75 000 000				Bétare-Oya	
	Mobilisation des ressources	Liste des ressources mobilisées								
	Passation du marché	PV de commission								
	Exécution, suivi et réception	fiches de suivi/fiche de réception								

[PLAN COMMUNAL DE DEVELOPPEMENT DE BETARE-OYA]

Secteur	Activités principales	Activités secondaires	Indicateurs	Ressources financières (Fcfa)			Périodes			Localisations/Observations
				Part de la Commune	Partenaires	Total	A1	A2	A3	
EAU ET ENERGIE	Construction de 139 forages d'eaux potables équipées de PMH	Etude de faisabilité	Rapport d'étude	111 200 000	1 000 800 000	1 112 000 000				(Bétare-Oya(9), Ndokayo(12), Mborguene(2), Gounté (2), Bongo (2), kanzam (2), zembé-borongo (12), sodenou (2), bonga (1), oudoulaï (3), Ndanga-gandima (2), kongolo petit (2), kissi (1), mbangbel (5), longa -mali (6), monay (1) ; kopkeya (goudron) (1), Tapare-salao (2), gaba kede (1), touraké (2), tiguéda (1), ibi (1), Bodomo-issa (1), mararaba (3), Gaïndara (1), Biboko (3), boforo (2), Tapare grand (2), Dang-patou (1), mabele1(2), mabele2 (1), kongolo grand (1), kpok-mbonga (2) , Dang-Haoussa+Zoubara(2), Bégoro (1), Gounté (traversée) (1), Kassa-Ngaoundéré (1), Gbanbiri (1), Doyo (2), Daboule (2) Madébo (1), Dole Dang-Patou (1), Moïnam (2), Mbitom (8), pangar (4), lom1 (2), Liguim (1), tête d'éléphant (2), kawtal1(3), kawtal2(2), halamada (3), Gaïndara (1), Gboguera (2), Gbata (2), bouli (3), tamtana (1))
	Construction de 124 puits d'eau potable	Etude de faisabilité	Rapport d'étude	80 600 000	725 400 000	806 000 000				Bétare-Oya(4), Ndokayo(14), Mborguene(1), Gounté(1), Bongo (2), kanzam (1), zembé-borongo (9), sodenou (1), bonga (1), oudoulaï (2), Ndanga-gandima (2), kongolo petit (2), kissi (1), mbangbel (4), longa -mali (4), monay (1) ; kopkeya (goudron) (1), Tapare-salao (2), gaba kede (1), touraké (1), tiguéda (1), ibi (2), , mararaba (4), Gaïndara (1), Biboko (4), boforo (2), Tapare grand (1), Mbale (2), Dang-patou (2), mabele1 (2), mabele2 (1), kongolo grand (2), kpok-mbonga (1) ; Dang-Haoussa+Zoubara (1), Bégoro (1), Gounté (traversée) (1), Kassa-Ngaoundéré (1), Gbanbiri(1), Doyo (1), Daboule (2), Madébo (1), Dole Dang-Patou (1), Moïnam(1), Mbitom (5), pangar (4), lom1 (2), Liguim (1), tête d'éléphant (3), kawtal1(3), kawtal2 (2), halamada (3), Gaïndara (1), Gboguera (2), Gbata (2) bouli (4), tamtana (1))
		Mobilisation des ressources	Liste des ressources mobilisées							
		Passation du marché	PV de commission							
		Exécution, suivi et réception	fiches de suivi/fiche de réception							
	Création d'un point de vente de gaz domestique	Etude de faisabilité	Rapport d'étude	PM	PM	PM				Bétare-Oya
		Mobilisation des ressources	Liste des ressources mobilisées							
		Passation du marché	PV de commission							
		Exécution, suivi et réception	fiches de suivi/fiche de réception							
	Organisation de 05 campagnes de sensibilisation des	Etude de faisabilité	Rapport d'étude	1 500 000	13 500 000	15 000 000				Tous les villages
Mobilisation des ressources		Liste des ressources mobilisées								

[PLAN COMMUNAL DE DEVELOPPEMENT DE BETARE-OYA]

Secteur	Activités principales	Activités secondaires	Indicateurs	Ressources financières (Fcfa)			Périodes			Localisations/Observations
				Part de la Commune	Partenaires	Total	A1	A2	A3	
	populations de 59 Villages sur les techniques d'assainissement et de potabilisation de l'eau	Passation du marché	PV de commission							
		Exécution, suivi et réception	fiches de suivi/fiche de réception							
Entretien des réseaux d'électricité	Etude de faisabilité	Rapport d'étude		9 000 000	81 000 000	90 000 000				Bétare-Oya, Mbangbel, Mali, Mararaba, Ndokayo, Mbitom, Bouli
		Mobilisation des ressources	Liste des ressources mobilisées							
		Passation du marché	PV de commission							
		Exécution, suivi et réception	fiches de suivi/fiche de réception							
Eclairage publique par l'énergie solaire	Etude de faisabilité	Rapport d'étude		10 000 000	20 000 000	30 000 000				Bétare-Oya
		Mobilisation des ressources	Liste des ressources mobilisées							
		Passation du marché	PV de commission							
		Exécution, suivi et réception	fiches de suivi/fiche de réception							
Réhabilitation de 17 Puits/forages	Etude de faisabilité	Rapport d'étude		13 500 000	60 000 000	63 500 000				Cf. tableau des données consolidées niveau hydraulique
		Mobilisation des ressources	Liste des ressources mobilisées							
		Passation du marché	PV de commission							
		Exécution, suivi et réception	fiches de suivi/fiche de réception							
Extension de l'électrification rurale (52 villages) et entretien du réseau	Etude de faisabilité	Rapport d'étude		40 000 000	60 000 000	100 000 000				Villages Mborguene, Gounté, Bongo, kanzam, zembé-borongou, sodenou, bonga, oudoulaï, Ndanga-gandima, kongolo petit, kissi, monay ; kopkeya (goudron), Tapare-salao, gaba kede. touraké, tiguéda, ibi, Bodomo-issa, Gaïndara, mbiboko, boforo, Tapare grand, Mbale, Dang-patou, mabele1, mabele2, kongolo grand, kpok-mbonga ; Kpokeya ;, Dang-Haoussa+Zoubara, Bégoro, Gounté (traversée), Kassa-Ngaoundéré, Gbanbiri, Doyo, Daboule, Madébo, Dole Dang-Patou, Gabakede, sarambi, Moïnam bouli, tamtana, pangar, lom1, Liguim, tête d'éléphant, kawtal1, kawtal2, halamada, Gaïndara, Gboguera, Gbata
		Mobilisation des ressources	Liste des ressources mobilisées							
		Passation du marché	PV de commission							
		Exécution, suivi et réception	fiches de suivi/fiche de réception							
Réhabilitation des stations Scan water	Etude de faisabilité	Rapport d'étude		1 600 000	14 400 000	16 000 000				Zembe-borongou, Ndokayo
		Mobilisation des ressources	Liste des ressources mobilisées							
		Passation du marché	PV de commission							
		Exécution, suivi et réception	fiches de suivi/fiche de réception							
Construction d'une	Etude de faisabilité	Rapport d'étude		4 000 000	76 000 000	80 000 000				Ville de BÉTARE-OYA

[PLAN COMMUNAL DE DEVELOPPEMENT DE BETARE-OYA]

Secteur	Activités principales	Activités secondaires	Indicateurs	Ressources financières (Fcfa)			Périodes			Localisations/Observations
				Part de la Commune	Partenaires	Total	A1	A2	A3	
	adduction d'eau dans la ville de Bétare-Oya	Mobilisation des ressources	Liste des ressources mobilisées							
		Passation du marché	PV de commission							
		Exécution, suivi et réception	fiches de suivi/fiche de réception							
ENVIRONNEMENT ET PROTECTION DE LA NATURE	Organisation de 9 campagnes d'hygiènes et de salubrité	Etude de faisabilité	Rapport d'étude	2 700 000	24 300 000	27 000 000				Commune de BÉTARE-OYA
		Mobilisation des ressources	Liste des ressources mobilisées							
		Passation du marché	PV de commission							
		Exécution, suivi et réception	fiches de suivi/fiche de réception							
	Aménagement espace vert des cases communautaires	Etude de faisabilité	Rapport d'étude	19 056 150	0	19 056 150				
		Mobilisation des ressources	Liste des ressources mobilisées							
		Passation du marché	PV de commission							
		Exécution, suivi et réception	fiches de suivi/fiche de réception							
	Aménagement jardins, places publiques et espace vert	Etude de faisabilité	Rapport d'étude	3 000 000	0	3 000 000				BÉTARE-OYA
		Mobilisation des ressources	Liste des ressources mobilisées							
		Passation du marché	PV de commission							
		Exécution, suivi et réception	fiches de suivi/fiche de réception							
	Création, équipement et opérationnalisation d'un service d'hygiène et salubrité au sein de la Commune de Bétare-Oya	Etude de faisabilité	Rapport d'étude	PM	PM	PM				BÉTARE-OYA
		Mobilisation des ressources	Liste des ressources mobilisées							
		Passation du marché	PV de commission							
		Exécution, suivi et réception	fiches de suivi/fiche de réception							
	Construction d'un bloc de 6 latrines publiques	Etude de faisabilité	Rapport d'étude	600 000	5 400 000	6 000 000				centre commercial de Bétare-Oya
		Mobilisation des ressources	Liste des ressources mobilisées							
		Passation du marché	PV de commission							
		Exécution, suivi et réception	fiches de suivi/fiche de réception							
	Formation de 200 ménages aux techniques d'assainissement	Etude de faisabilité	Rapport d'étude	600 000	5 400 000	6 000 000				Commune de Bétare-Oya
Mobilisation des ressources		Liste des ressources mobilisées								
Passation du marché		PV de commission								
Exécution, suivi et réception		fiches de suivi/fiche de réception								
Appuyer les organisations de la société civile	Etude de faisabilité	Rapport d'étude	1 000 000	9 000 000	10 000 000					
	Mobilisation des ressources	Liste des ressources mobilisées								

[PLAN COMMUNAL DE DEVELOPPEMENT DE BETARE-OYA]

Secteur	Activités principales	Activités secondaires	Indicateurs	Ressources financières (Fcfa)			Périodes			Localisations/Observations	
				Part de la Commune	Partenaires	Total	A1	A2	A3		
	Aménagement et assainissement du lac ngadi	Passation du marché	PV de commission							BÉTARE-OYA	
		Exécution, suivi et réception	fiches de suivi/fiche de réception								
		Etude de faisabilité	Rapport d'étude	1 000 000	9 000 000	10 000 000					
		Mobilisation des ressources	Liste des ressources mobilisées								
		Passation du marché	PV de commission								
	MINES, INDUSTRIE ET DEVELOPPEMENT TECHNOLOGIQUE	Organisation et structuration des acteurs du secteur minier	Exécution, suivi et réception	fiches de suivi/fiche de réception							Canton Laï et Yayoué
			Etude de faisabilité	Rapport d'étude	300 000	2 700 000	3 000 000				
			Mobilisation des ressources	Liste des ressources mobilisées							
			Passation du marché	PV de commission							
		Réalisation de l'audit environnemental de l'exploitation minière artisanale et le revêtement de l'architecture écologique	Exécution, suivi et réception	fiches de suivi/fiche de réception							
Etude de faisabilité			Rapport d'étude	3 000 000	7 000 000	10 000 000					
Mobilisation des ressources			Liste des ressources mobilisées								
Passation du marché			PV de commission								
mise en valeur du potentiel minier par la commune		Exécution, suivi et réception	fiches de suivi/fiche de réception								Tous les villages
		Etude de faisabilité	Rapport d'étude	1 500 000	13 500 000	15 000 000					
	Mobilisation des ressources	Liste des ressources mobilisées									
	Passation du marché	PV de commission									
Mise sur pied d'une unité de transformation artisanale des produits miniers	Exécution, suivi et réception	fiches de suivi/fiche de réception								Bétare-Oya	
	Etude de faisabilité	Rapport d'étude	3 000 000	7 000 000	10 000 000						
	Mobilisation des ressources	Liste des ressources mobilisées									
	Passation du marché	PV de commission									
Création d'un institut de mine à Bétare-Oya	Exécution, suivi et réception	fiches de suivi/fiche de réception									
	Etude de faisabilité	Rapport d'étude	PM	PM	PM						
	Mobilisation des ressources	Liste des ressources mobilisées									
	Passation du marché	PV de commission									
FOÛT ET FAUNE	Sensibilisation contre la mauvaise gestion des ressources naturelles et l'usage	Exécution, suivi et réception	fiches de suivi/fiche de réception							Tous les villages	
		Etude de faisabilité	Rapport d'étude	12 000 000	15 000 000	27 000 000					
		Mobilisation des ressources	Liste des ressources mobilisées								
		Passation du marché	PV de commission								

[PLAN COMMUNAL DE DEVELOPPEMENT DE BETARE-OYA]

Secteur	Activités principales	Activités secondaires	Indicateurs	Ressources financières (Fcfa)			Périodes			Localisations/Observations
				Part de la Commune	Partenaires	Total	A1	A2	A3	
	des feux de brousse (9 campagnes de sensibilisations) et régénération	Exécution, suivi et réception	fiches de suivi/fiche de réception							
	Régénération de tous les espaces forestiers dégradés de la commune	Etude de faisabilité	Rapport d'étude	3 600 000	32 400 000	36 000 000				de tous les espaces forestiers dégradés de la commune
Mobilisation des ressources		Liste des ressources mobilisées								
Passation du marché		PV de commission								
	Construction et équipement d'un logement d'astreinte pour le sectoriel	Exécution, suivi et réception	fiches de suivi/fiche de réception	5 000 000	45 000 000	50 000 000				Bétare-Oya
Etude de faisabilité		Rapport d'étude								
Mobilisation des ressources		Liste des ressources mobilisées								
	Réhabilitation du bâtiment abritant les services du sectoriel	Passation du marché	PV de commission	0	30 000 000	30 000 000				Bétare-Oya
Exécution, suivi et réception		fiches de suivi/fiche de réception								
Etude de faisabilité		Rapport d'étude								
	création de quatre pépinières forestières;	Mobilisation des ressources	Liste des ressources mobilisées	3 000 000	9 000 000	12 000 000				Bétare-Oya, Mbitom, Mararaba et Mborguene
Passation du marché		PV de commission								
Exécution, suivi et réception		fiches de suivi/fiche de réception								
	Construction et équipement de deux logements d'astreinte pour les chefs de poste forestier	Etude de faisabilité	Rapport d'étude	6 000 000	54 000 000	60 000 000				Mararaba et Ndokayo
Mobilisation des ressources		Liste des ressources mobilisées								
Passation du marché		PV de commission								
	Acquisition de moyens de locomotions pour le sectoriel (03 motos)	Exécution, suivi et réception	fiches de suivi/fiche de réception	450 000	4 050 000	4 500 000				BÉTARE-OYA
Etude de faisabilité		Rapport d'étude								
Mobilisation des ressources		Liste des ressources mobilisées								
	EMPLOI ET FORMAT ION	Passation du marché	PV de commission	10 000 000	90 000 000	100 000 000				Bétare-Oya, Mbitom
Exécution, suivi et réception		fiches de suivi/fiche de réception								
Etude de faisabilité		Rapport d'étude								

[PLAN COMMUNAL DE DEVELOPPEMENT DE BETARE-OYA]

Secteur	Activités principales	Activités secondaires	Indicateurs	Ressources financières (Fcfa)			Périodes			Localisations/Observations
				Part de la Commune	Partenaires	Total	A1	A2	A3	
PROFES SIONNEL LE		Exécution, suivi et réception	fiches de suivi/fiche de réception							
	Organisation de 10 sessions de formations des jeunes sur l'esprit d'entreprise et les opportunités de financement des microprojets	Etude de faisabilité	Rapport d'étude	1 000 000	9 000 000	10 000 000				Tous les villages
		Mobilisation des ressources	Liste des ressources mobilisées							
		Passation du marché	PV de commission							
		Exécution, suivi et réception	fiches de suivi/fiche de réception							
	Appuis à l'insertion professionnelle de 1000 Jeunes	Etude de faisabilité	Rapport d'étude	25 000 000	225 000 000	250 000 000				BETARE-OYA
		Mobilisation des ressources	Liste des ressources mobilisées							
		Passation du marché	PV de commission							
		Exécution, suivi et réception	fiches de suivi/fiche de réception							
	Appui financier et matériel aux écoles familiales agricole	Etude de faisabilité	Rapport d'étude	5 000 000	5 000 000	10 000 000				Mararaba et Borongo
		Mobilisation des ressources	Liste des ressources mobilisées							
		Passation du marché	PV de commission							
		Exécution, suivi et réception	fiches de suivi/fiche de réception							
	Campagne de sensibilisation des autorités municipales sur la nécessité de créer des centres communautaires de formation professionnelle	Etude de faisabilité	Rapport d'étude	1 000 000	0	1 000 000				BÉTARE-OYA
		Mobilisation des ressources	Liste des ressources mobilisées							
Passation du marché		PV de commission								
Exécution, suivi et réception		fiches de suivi/fiche de réception								
Appui à l'auto emploi de 59 apprenants	Etude de faisabilité	Rapport d'étude	2 950 000	26 550 000	29 500 000				Tous les villages	
	Mobilisation des ressources	Liste des ressources mobilisées								
	Passation du marché	PV de commission								
	Exécution, suivi et réception	fiches de suivi/fiche de réception								
PETITES ET MOYENN ES ENTREP RISES, ECONO MIE SOCIALE	Renforcement des capacités entrepreneuriales et juridiques de 59 organisations des producteurs	Exécution, suivi et réception	fiches de suivi/fiche de réception	2 950 000	26 550 000	29 500 000				Tous les villages
		Etude de faisabilité	Rapport d'étude							
		Mobilisation des ressources	Liste des ressources mobilisées							
		Passation du marché	PV de commission							
	Formation de 59 OP aux nouvelles techniques de	Exécution, suivi et réception	fiches de suivi/fiche de réception	1 000 000	9 000 000	10 000 000				Tous les villages
	Etude de faisabilité	Rapport d'étude								

[PLAN COMMUNAL DE DEVELOPPEMENT DE BETARE-OYA]

Secteur	Activités principales	Activités secondaires	Indicateurs	Ressources financières (Fcfa)			Périodes			Localisations/Observations
				Part de la Commune	Partenaires	Total	A1	A2	A3	
ET ARTISAN AT	production artisanale	Mobilisation des ressources	Liste des ressources mobilisées							
		Passation du marché	PV de commission							
	Appui à la création de 100 PME locales	Exécution, suivi et réception	fiches de suivi/fiche de réception	1 000 000	9 000 000	10 000 000				Tous les villages
		Etude de faisabilité	Rapport d'étude							
		Mobilisation des ressources	Liste des ressources mobilisées							
		Passation du marché	PV de commission							
	construction d'une unité de production de lait à Bétare-Oya	Exécution, suivi et réception	fiches de suivi/fiche de réception		60 000 000	60 000 000				
		Etude de faisabilité	Rapport d'étude							
		Mobilisation des ressources	Liste des ressources mobilisées							
		Passation du marché	PV de commission							
	appui aux séminaires de montage de projet et gestion des PME	Etude de faisabilité	Rapport d'étude	600 000	5 400 000	6 000 000				Bétare-Oya
		Mobilisation des ressources	Liste des ressources mobilisées							
		Passation du marché	PV de commission							
		Exécution, suivi et réception	fiches de suivi/fiche de réception							
	Construction d'une vitrine artisanale	Exécution, suivi et réception	fiches de suivi/fiche de réception	4 000 000	36 000 000	40 000 000				Bétare-Oya
		Etude de faisabilité	Rapport d'étude							
Mobilisation des ressources		Liste des ressources mobilisées								
Passation du marché		PV de commission								
FEMME ET FAMILLE	Organisation de 3 séminaires éducatifs sur les droits de la femme et des enfants	Exécution, suivi et réception	fiches de suivi/fiche de réception	150 000	1 350 000	3 000 000				Une campagne par canton (Bétare-Oya, Mararaba, Mbitom)
		Etude de faisabilité	Rapport d'étude							
		Mobilisation des ressources	Liste des ressources mobilisées							
		Passation du marché	PV de commission							
	Construction d'un centre de promotion de la femme et de la famille	Exécution, suivi et réception	fiches de suivi/fiche de réception	3 000 000	27 000 000	30 000 000				Bétare-Oya
		Etude de faisabilité	Rapport d'étude							
		Mobilisation des ressources	Liste des ressources mobilisées							
		Passation du marché	PV de commission							
SANTÉ PUBLIQUE	Affectation de 87 personnels de santé	Exécution, suivi et réception	fiches de suivi/fiche de réception	PM	PM	PM				PRI Bétare-Oya= 1 IDE, 2 IB,2 AS, et 2 IS, HOP BÉTARE-OYA = 01 AS,01 IS, 03 Agents d'appui (secrétaire, gardien, agent d'entretien) CSI Ndokayo = 1IDE, 3IB, 3AS,3IS, CSI Dang-patou= 1IDE, 3IB, 3AS,3IS, CSI Liguim=2IDE, 3IB, 3AS,3IS,PRI Zembe-
		Etude de faisabilité	Rapport d'étude							
		Mobilisation des ressources	Liste des ressources mobilisées							

[PLAN COMMUNAL DE DEVELOPPEMENT DE BETARE-OYA]

Secteur	Activités principales	Activités secondaires	Indicateurs	Ressources financières (Fcfa)			Périodes			Localisations/Observations
				Part de la Commune	Partenaires	Total	A1	A2	A3	
		Passation du marché	PV de commission							borongo=1IDE, 3IB, 3AS,3IS, PRI Mbitom=1IDE, 3IB, 1AS,3IS, CSI Mbitom=2IDE, 3IB, 3AS,4IS, CSI Bouli=2IDE, 3IB, 1AS,3IS.;CSI Pangar=2IDE, 2IB, 2AS,2IS,
Création et construction de 08centres de santé intégrés		Exécution, suivi et réception	fiches de suivi/fiche de réception	40 000 000	360 000 000	400 000 000				Kongolo, Mbangbel, Doyo Kongolo(goudron) , Bongo et Touraké ,Mbitom, Zembe-borong
		Etude de faisabilité	Rapport d'étude							
		Mobilisation des ressources	Liste des ressources mobilisées							
		Passation du marché	PV de commission							
Acquisition du matériel roulant pour les centres de santé		Etude de faisabilité	Rapport d'étude	20 000 000	180 000 000	200 000 000				les centres de santé de l'arrondissement de Bétare-Oya
		Mobilisation des ressources	Liste des ressources mobilisées							
		Passation du marché	PV de commission							
		Exécution, suivi et réception	fiches de suivi/fiche de réception							
extension et équipement de l'hôpital de Bétare-Oya (1 bâtiment pour hospitalisation)		Exécution, suivi et réception	fiches de suivi/fiche de réception	10 000 000	90 000 000	100 000 000				Bétare-Oya
		Etude de faisabilité	Rapport d'étude							
		Mobilisation des ressources	Liste des ressources mobilisées							
		Passation du marché	PV de commission							
du matériel chirurgical pour les hôpitaux de Bétare-Oya		Exécution, suivi et réception	fiches de suivi/fiche de réception	0	100 000 000	100 000 000				Hôpitaux de Bétare-Oya
		Etude de faisabilité	Rapport d'étude							
		Mobilisation des ressources	Liste des ressources mobilisées							
		Passation du marché	PV de commission							
Réhabilitation Forage Hôpital de district Bétare-Oya		Exécution, suivi et réception	fiches de suivi/fiche de réception	0	4 000 000	4 000 000				Bétare-Oya
		Etude de faisabilité	Rapport d'étude							
		Mobilisation des ressources	Liste des ressources mobilisées							
		Passation du marché	PV de commission							
Equipement des nouveaux centres de santé		Etude de faisabilité	Rapport d'étude	0	120 000 000	120 000 000				Kongolo, Mbangbel, Doyo, Kongolo pétiit , Bongot Touraké ,Mbitom, Zembe-borong
		Mobilisation des ressources	Liste des ressources mobilisées							
		Passation du marché	PV de commission							
		Exécution, suivi et réception	fiches de suivi/fiche de réception							
Equipement Hôpital de district Bétare-Oya		Exécution, suivi et réception	fiches de suivi/fiche de réception	0	15 000 000	15 000 000				Bétare-Oya
		Etude de faisabilité	Rapport d'étude							

[PLAN COMMUNAL DE DEVELOPPEMENT DE BETARE-OYA]

Secteur	Activités principales	Activités secondaires	Indicateurs	Ressources financières (Fcfa)			Périodes			Localisations/Observations
				Part de la Commune	Partenaires	Total	A1	A2	A3	
		Mobilisation des ressources	Liste des ressources mobilisées							
		Passation du marché	PV de commission							
	Construction des logements d'astreintes pour le personnel soignant	Exécution, suivi et réception	fiches de suivi/fiche de réception	0	30 000 000	30 000 000				Bétare-Oya
		Etude de faisabilité	Rapport d'étude							
		Mobilisation des ressources	Liste des ressources mobilisées							
		Passation du marché	PV de commission							
	Réhabilitation et équipement de la morgue de l'hôpital de Bétare-Oya	Exécution, suivi et réception	fiches de suivi/fiche de réception	0	200 000 000	200 000 000				Bétare-Oya
		Etude de faisabilité	Rapport d'étude							
		Mobilisation des ressources	Liste des ressources mobilisées							
		Passation du marché	PV de commission							
	Réhabilitation Groupe électrogène hôpital	Exécution, suivi et réception	fiches de suivi/fiche de réception	0	15 000 000	15 000 000				Bétare-Oya
		Etude de faisabilité	Rapport d'étude							
Mobilisation des ressources		Liste des ressources mobilisées								
Passation du marché		PV de commission								
AGRICULTURE	Organisation des sessions de formation annuelle sur les nouvelles techniques culturelles	Etude de faisabilité	Rapport d'étude	450 000	4 050 000	4 500 000				Bétare-Oya
		Mobilisation des ressources	Liste des ressources mobilisées							
		Passation du marché	PV de commission							
		Exécution, suivi et réception	fiches de suivi/fiche de réception							
	Renforcement des capacités organisationnelles et managériales et appui à 59 OP	Etude de faisabilité	Rapport d'étude	10 000 000	50 000 000	60 000 000				Bétare-Oya
		Mobilisation des ressources	Liste des ressources mobilisées							
		Passation du marché	PV de commission							
	Construction et équipement de quatre (04) Postes Agricoles	Exécution, suivi et réception	fiches de suivi/fiche de réception							
		Etude de faisabilité	Rapport d'étude	0	60 000 000	60 000 000				Mbitom, Dang-patou, Zembe Borongo et Mbangbel
		Mobilisation des ressources	Liste des ressources mobilisées							
	Appui aux Organisations de Producteurs de la Coopérative Agricole	Passation du marché	PV de commission							
		Exécution, suivi et réception	fiches de suivi/fiche de réception							
Etude de faisabilité		Rapport d'étude	0	300 000 000	300 000 000				BÉTARE-OYA	
		Mobilisation des ressources	Liste des ressources mobilisées							

[PLAN COMMUNAL DE DEVELOPPEMENT DE BETARE-OYA]

Secteur	Activités principales	Activités secondaires	Indicateurs	Ressources financières (Fcf)			Périodes			Localisations/Observations
				Part de la Commune	Partenaires	Total	A1	A2	A3	
TRAVAUX PUBLICS	communale (CAC) de Bétare-Oya	Exécution, suivi et réception	fiches de suivi/fiche de réception							
	Réfection de la délégation d'arrondissement de Bétare-Oya	Etude de faisabilité	Rapport d'étude	0	10 000 000	10 000 000				Bétare-Oya ville
		Mobilisation des ressources	Liste des ressources mobilisées							
		Passation du marché	PV de commission							
	Construction de 12 magasins de stockages	Exécution, suivi et réception	fiches de suivi/fiche de réception							
		Etude de faisabilité	Rapport d'étude	24 000 000	216 000 000	240 000 000				Bétare-Oya, Zembe-borongo, Mbitom, Sarambi, Gounté, Ndanga gandima, Moïnam, Kpok-mbonga, Tapare –salao, mbonga, Tête d'éléphant, Lom1
		Mobilisation des ressources	Liste des ressources mobilisées							
	construction de 10 aires de séchages	Passation du marché	PV de commission							
		Exécution, suivi et réception	fiches de suivi/fiche de réception							
		Etude de faisabilité	Rapport d'étude	400 000	3 600 000	4 000 000				Kongolo petit, Bongo, Mborguene, Kanzam, Gounté, Sodenou, kpokeya, Mali, Oudoulaï, Gbanbiri
	Création de 03 phytopharmacies	Mobilisation des ressources	Liste des ressources mobilisées							
		Passation du marché	PV de commission	1 200 000	10 800 000	12 000 000				Mararaba, Bétare-Oya et Mbitom
		Exécution, suivi et réception	fiches de suivi/fiche de réception							
	création de 04 champs semenciers	Etude de faisabilité	Rapport d'étude	500 000	4 500 000	5 000 000				Dang-Patou, Mbitom, Mbangbel, Ndokayo
		Mobilisation des ressources	Liste des ressources mobilisées							
		Passation du marché	PV de commission							
Appui à l'introduction du machinisme agricole (achat de 4 tracteurs)	Exécution, suivi et réception	fiches de suivi/fiche de réception								
	Etude de faisabilité	Rapport d'étude	12 000 000	108 000 000	120 000 000				Bétare-Oya	
	Mobilisation des ressources	Liste des ressources mobilisées								
Ouverture des voies d'accès	Passation du marché	PV de commission								
	Exécution, suivi et réception	fiches de suivi/fiche de réception	37 000 000	703 000 000	740 000 000				DOYO-Mbitom (80 km), Mbangbel-Monai (3 Km), Kongolo- Moïnam (30 km)	
	Etude de faisabilité	Rapport d'étude								

[PLAN COMMUNAL DE DEVELOPPEMENT DE BETARE-OYA]

Secteur	Activités principales	Activités secondaires	Indicateurs	Ressources financières (Fcfa)			Périodes			Localisations/Observations	
				Part de la Commune	Partenaires	Total	A1	A2	A3		
	Entretien des voies d'accès	Etude de faisabilité	Rapport d'étude	0	756 000 000	756 000 000	■	■		Bétare-Oya – Mbangbel- gado	
		Mobilisation des ressources	Liste des ressources mobilisées								
		Passation du marché	PV de commission								
		Exécution, suivi et réception	fiches de suivi/fiche de réception								
	Reprofilage des pistes de collectes	Etude de faisabilité	Rapport d'étude	29 000 000	261 000 000	290 000 000		■	■	Gбата- Boguera (28 km), dang-patou –madepo (15 Km), Tête d'éléphant-Lom1 (22 km) Biboko-Tamtana (8 km)	
		Mobilisation des ressources	Liste des ressources mobilisées								
		Passation du marché	PV de commission								
		Exécution, suivi et réception	fiches de suivi/fiche de réception								
	Construction du pont sur le Lom	Etude de faisabilité	Rapport d'étude	PM	PM	PM	■	■	■	Lom 1	
		Mobilisation des ressources	Liste des ressources mobilisées								
		Passation du marché	PV de commission								
		Exécution, suivi et réception	fiches de suivi/fiche de réception								
Réhabilitation des voies d'accès	Etude de faisabilité	Rapport d'étude	0	1 800 000 000	1 800 000 000			■	Bétare-Oya – kongolo (123km))		
	Mobilisation des ressources	Liste des ressources mobilisées									
	Passation du marché	PV de commission									
	Exécution, suivi et réception	fiches de suivi/fiche de réception									
COMMUNICATION	Réhabilitation de la radio communale	Etude de faisabilité	Rapport d'étude	10 000 000	0	10 000 000	■			BÉTARE-OYA	
		Mobilisation des ressources	Liste des ressources mobilisées								
		Passation du marché	PV de commission								
		Exécution, suivi et réception	fiches de suivi/fiche de réception								
	Vulgarisation des TIC par la formation des jeunes	Etude de faisabilité	Rapport d'étude	10 000 000	10 000 000	20 000 000		■	■		Bétare-Oya
		Mobilisation des ressources	Liste des ressources mobilisées								
		Passation du marché	PV de commission								
		Exécution, suivi et réception	fiches de suivi/fiche de réception								
	Implantation d'une antenne de relais de la CRTV	Etude de faisabilité	Rapport d'étude	0	30 000 000	30 000 000		■	■		Bétare-Oya
		Mobilisation des ressources	Liste des ressources mobilisées								
		Passation du marché	PV de commission								
		Exécution, suivi et réception	fiches de suivi/fiche de réception								
TRAVAIL	Prise en charge des	Etude de faisabilité	Rapport d'étude	10 500 000	4 500 000	15 000 000		■	■	Commune de Bétare-Oya	

[PLAN COMMUNAL DE DEVELOPPEMENT DE BETARE-OYA]

Secteur	Activités principales	Activités secondaires	Indicateurs	Ressources financières (Fcfa)			Périodes			Localisations/Observations		
				Part de la Commune	Partenaires	Total	A1	A2	A3			
	travailleurs sociaux de la commune à la CNPS (16)	Mobilisation des ressources	Liste des ressources mobilisées							Commune de Bétare-Oya		
		Passation du marché	PV de commission									
		Exécution, suivi et réception	fiches de suivi/fiche de réception									
	Organisation des séminaires éducatifs sur les droits des travailleurs (03)	Etude de faisabilité	Rapport d'étude	300 000	2 700 000	3 000 000						
		Mobilisation des ressources	Liste des ressources mobilisées									
		Passation du marché	PV de commission									
	Appui à la structuration et organisation d'un syndicat des travailleurs communaux et des mineurs	Exécution, suivi et réception	fiches de suivi/fiche de réception									
		Etude de faisabilité	Rapport d'étude	300 000	2 700 000	3 000 000						
		Mobilisation des ressources	Liste des ressources mobilisées									
	TOURISME	extension de l'hôtel municipal et équipement de son restaurant	Passation du marché	PV de commission								Bétare-Oya
			Exécution, suivi et réception	fiches de suivi/fiche de réception								
			Etude de faisabilité	Rapport d'étude	60 000 000	90 000 000	150 000 000					
Valorisation du tourisme autour du plan d'eau de Lom Pangar		Mobilisation des ressources	Liste des ressources mobilisées									
		Passation du marché	PV de commission		76 000 000	76 000 000						
		Exécution, suivi et réception	fiches de suivi/fiche de réception									
Aménagement de 03 sites touristiques (grotte de Tapare-salao, chute de Mali et panoramique)		Etude de faisabilité	Rapport d'étude	10 000 000	240 000 000	250 000 000						
		Mobilisation des ressources	Liste des ressources mobilisées									
		Passation du marché	PV de commission									
Appui à la promotion de l'éco-tourisme		Exécution, suivi et réception	fiches de suivi/fiche de réception									
		Etude de faisabilité	Rapport d'étude	1 000 000	9 000 000	10 000 000						
		Mobilisation des ressources	Liste des ressources mobilisées									
Sensibilisation et	Passation du marché	PV de commission										
	Exécution, suivi et réception	fiches de suivi/fiche de réception										
	Etude de faisabilité	Rapport d'étude	0	5 000 000	5 000 000							

[PLAN COMMUNAL DE DEVELOPPEMENT DE BETARE-OYA]

Secteur	Activités principales	Activités secondaires	Indicateurs	Ressources financières (Fcfa)			Périodes			Localisations/Observations
				Part de la Commune	Partenaires	Total	A1	A2	A3	
	formation des opérateurs touristiques de Bétare-Oya sur l'accueil touristique	Mobilisation des ressources	Liste des ressources mobilisées							
		Passation du marché	PV de commission							
		Exécution, suivi et réception	fiches de suivi/fiche de réception							
	construction des campements dans les parcs de Ndeng-ndeng et de Mbam et Djerem	Etude de faisabilité	Rapport d'étude	10 000 000	90 000 000	100 000 000				
		Mobilisation des ressources	Liste des ressources mobilisées							
		Passation du marché	PV de commission							
	construction d'un Motel dans la zone cybernétique	Etude de faisabilité	Rapport d'étude	50 000 000	0	50 000 000				Mararaba ancien village
		Mobilisation des ressources	Liste des ressources mobilisées							
		Passation du marché	PV de commission							
	Construction de deux campements touristiques	Etude de faisabilité	Rapport d'étude	60 000 000	140 000 000	200 000 000				Mali et Panoramique
		Mobilisation des ressources	Liste des ressources mobilisées							
		Passation du marché	PV de commission							
SPORT ET EDUCATION PHYSIQUE	Construction d'un Complexe multi sport	Etude de faisabilité	Rapport d'étude	30 000 000	50 000 000	80 000 000				BÉTARE-OYA
		Mobilisation des ressources	Liste des ressources mobilisées							
		Passation du marché	PV de commission							
	Equipement en matériel sportif	Etude de faisabilité	Rapport d'étude	3 000 000	27 000 000	30 000 000				Commune de Bétare-Oya
		Mobilisation des ressources	Liste des ressources mobilisées							
		Passation du marché	PV de commission							
	Appui à l'organisation des championnats de vacances	Etude de faisabilité	Rapport d'étude	200 000	1 800 000	2 000 000				Commune de Bétare-Oya
		Mobilisation des ressources	Liste des ressources mobilisées							
		Passation du marché	PV de commission							
	Construction de 3	Etude de faisabilité	Rapport d'étude	15 000 000	135 000 000	150 000 000				Borongo, Mbitom, Mararaba

[PLAN COMMUNAL DE DEVELOPPEMENT DE BETARE-OYA]

Secteur	Activités principales	Activités secondaires	Indicateurs	Ressources financières (Fcfa)			Périodes			Localisations/Observations	
				Part de la Commune	Partenaires	Total	A1	A2	A3		
	stades	Mobilisation des ressources	Liste des ressources mobilisées								
		Passation du marché	PV de commission								
		Exécution, suivi et réception	fiches de suivi/fiche de réception								
	Appui l'équipe de football communale	Etude de faisabilité	Rapport d'étude	2 500 000	22 500 000	25 000 000				Bétare-Oya	
		Mobilisation des ressources	Liste des ressources mobilisées								
		Passation du marché	PV de commission								
	Appui à la formation de 59 jeunes dans l'entretien	Exécution, suivi et réception	fiches de suivi/fiche de réception								
		Etude de faisabilité	Rapport d'étude	1 800 000	10 000 000	11 800 000				Tous les villages	
		Mobilisation des ressources	Liste des ressources mobilisées								
	Appui à l'organisation des championnats de vacances (3)	Passation du marché	PV de commission								
		Exécution, suivi et réception	fiches de suivi/fiche de réception								
		Etude de faisabilité	Rapport d'étude	450 000	4 050 000	4 500 000				Bétare-Oya, Mbitom, Mararaba	
		Construction de 40 logements pour le personnel enseignant	Mobilisation des ressources	Liste des ressources mobilisées							
Passation du marché			PV de commission								
Exécution, suivi et réception			fiches de suivi/fiche de réception								
ENSEIGNEMENT SECONDAIRE		Etude de faisabilité	Rapport d'étude	52 500 000	472 500 000	525 000 000				lycée de Bouli (05), CES de Borongo (05), CES de Mbitom (05), Lycée classique (10), lycée technique (15)	
		Mobilisation des ressources	Liste des ressources mobilisées								
		Passation du marché	PV de commission								
		Construction et équipement de 05 salles multimédia	Exécution, suivi et réception	fiches de suivi/fiche de réception							
			Etude de faisabilité	Rapport d'étude	25 000 000	175 000 000	250 000 000				Lycée classique et lycée technique, lycée de Bouli, CES de Borongo, et Mbitom
			Mobilisation des ressources	Liste des ressources mobilisées							
		construction et équipement de trois ateliers (MACO, EFS et IH)	Passation du marché	PV de commission							
			Exécution, suivi et réception	fiches de suivi/fiche de réception							
			Etude de faisabilité	Rapport d'étude	10 000 000	124 000 000	134 000 000				Lycée technique de BÉTARE-OYA.
		Alimentation des	Mobilisation des ressources	Liste des ressources mobilisées							
			Passation du marché	PV de commission							
			Exécution, suivi et réception	fiches de suivi/fiche de réception							
		Etude de faisabilité	Rapport d'étude	3 000 000	27 000 000	30 000 000				Lycée classique et lycée technique, lycée de Bouli,	

[PLAN COMMUNAL DE DEVELOPPEMENT DE BETARE-OYA]

Secteur	Activités principales	Activités secondaires	Indicateurs	Ressources financières (Fcfa)			Périodes			Localisations/Observations
				Part de la Commune	Partenaires	Total	A1	A2	A3	
	établissements en énergie solaire	Mobilisation des ressources	Liste des ressources mobilisées							CES de Borongo, et Mbitom
		Passation du marché	PV de commission							
		Exécution, suivi et réception	fiches de suivi/fiche de réception							
	Construction de 30 salles de classe	Etude de faisabilité	Rapport d'étude	117 000 000	153 000 000	270 000 000				06 pour le lycée technique de Bétare-Oya, 08 pour le CES de Mbitom, 05 pour le lycée de Bouli, 05 pour le CES de Borongo 06 au Lycée classique de Bétare-Oya
		Mobilisation des ressources	Liste des ressources mobilisées							
		Passation du marché	PV de commission							
		Exécution, suivi et réception	fiches de suivi/fiche de réception							
	Equipement des établissements en matériel de reprographie et matériel informatique	Etude de faisabilité	Rapport d'étude	5 000 000	45 000 000	50 000 000				Lycée classique et lycée technique, lycée de Bouli, CES de Borongo, et Mbitom
		Mobilisation des ressources	Liste des ressources mobilisées							
		Passation du marché	PV de commission							
		Exécution, suivi et réception	fiches de suivi/fiche de réception							
	construction de 05 blocs administratifs	Etude de faisabilité	Rapport d'étude	15 000 000	135 000 000	150 000 000				lycée de Bouli, CES Borongo, CES Mbitom lycée classique et technique de Bétare-Oya
		Mobilisation des ressources	Liste des ressources mobilisées							
		Passation du marché	PV de commission							
		Exécution, suivi et réception	fiches de suivi/fiche de réception							
	Equipement en table banc	Etude de faisabilité	Rapport d'étude	750 000	9 450 000	10 200 000				lycée classique de Bétare-Oya, Bouli, lycée technique de Bétare-Oya
		Mobilisation des ressources	Liste des ressources mobilisées							
		Passation du marché	PV de commission							
		Exécution, suivi et réception	fiches de suivi/fiche de réception							
	Construction de 5 blocs de latrines	Etude de faisabilité	Rapport d'étude	1 750 000	15 750 000	17 500 000				CES de, Borongo Mbitom, lycée Bouli, lycée classique, et lycée technique de Bétare-Oya
		Mobilisation des ressources	Liste des ressources mobilisées							
		Passation du marché	PV de commission							
		Exécution, suivi et réception	fiches de suivi/fiche de réception							
	Construction et équipement de 05 points d'eau potable	Etude de faisabilité	Rapport d'étude	4 000 000	36 000 000	40 000 000				lycée de Bouli, CES de Borongo, CES de Mbitom, lycée classique et technique de Bétare-Oya
		Mobilisation des ressources	Liste des ressources mobilisées							
		Passation du marché	PV de commission							
		Exécution, suivi et réception	fiches de suivi/fiche de réception							
	Acquisition de 05 lots	Etude de faisabilité	Rapport d'étude	1 350 000	12 150 000	13 500 000				lycée de Bouli, CES de Borongo, CES de Mbitom,

[PLAN COMMUNAL DE DEVELOPPEMENT DE BETARE-OYA]

Secteur	Activités principales	Activités secondaires	Indicateurs	Ressources financières (Fcfa)			Périodes			Localisations/Observations
				Part de la Commune	Partenaires	Total	A1	A2	A3	
	de matériel didactique	Mobilisation des ressources	Liste des ressources mobilisées							lycée classique et technique de Bétare-Oya
		Passation du marché	PV de commission							
		Exécution, suivi et réception	fiches de suivi/fiche de réception							
	Aménagement des aires de jeu (05 terrains de football, basketball)	Etude de faisabilité	Rapport d'étude	1 000 000	9 000 000	10 000 000				Une par établissement
		Mobilisation des ressources	Liste des ressources mobilisées							
		Passation du marché	PV de commission							
	Organisation de 3 campagnes de sensibilisation des parents sur la chose scolaire	Etude de faisabilité	Rapport d'étude	900 000	8 100 000	9 000 000				Tous les villages
		Mobilisation des ressources	Liste des ressources mobilisées							
		Passation du marché	PV de commission							
	Réhabilitation de 05 salles de classe	Etude de faisabilité	Rapport d'étude	0	22 500 000	22 500 000				02 au lycée de Bétare-Oya et 03 au lycée technique
		Mobilisation des ressources	Liste des ressources mobilisées							
		Passation du marché	PV de commission							
Achèvement construction de l'internat du lycée classique de Bétare-Oya	Etude de faisabilité	Rapport d'étude	0	60 000 000	60 000 000				Bétare-Oya	
	Mobilisation des ressources	Liste des ressources mobilisées								
	Passation du marché	PV de commission								
Construction et équipement de 05 bibliothèques	Etude de faisabilité	Rapport d'étude	8 000 000	72 000 000	80 000 000				lycée de Bouli ,CES de Borongo, CES de Mbitom , lycée classique et technique de Bétare-Oya	
	Mobilisation des ressources	Liste des ressources mobilisées								
	Passation du marché	PV de commission								
RECHER SCIENTIFIQUE ET INOVATIONS	Sensibilisation des populations de la commune sur l'existence des structures de recherches de recherches (05 campagnes/an)	Etude de faisabilité	Rapport d'étude	2 250 000	20 250 000	22 500 000				Dans les établissements d'enseignement secondaire présents dans la commune de Bétare-Oya
		Mobilisation des ressources	Liste des ressources mobilisées							
		Passation du marché	PV de commission							
↳ ↯ ↵ ↺	Aménagement de la	Etude de faisabilité	Rapport d'étude	10 000 000	0	10 000 000				Ndokayo

[PLAN COMMUNAL DE DEVELOPPEMENT DE BETARE-OYA]

Secteur	Activités principales	Activités secondaires	Indicateurs	Ressources financières (Fcfa)			Périodes			Localisations/Observations
				Part de la Commune	Partenaires	Total	A1	A2	A3	
POSTES ET TELECOM	gare routière et un Parking pour gros porteurs,	Mobilisation des ressources	Liste des ressources mobilisées							
		Passation du marché	PV de commission							
		Exécution, suivi et réception	fiches de suivi/fiche de réception							
	Construction de deux blocs de latrines à la gare routière	Etude de faisabilité	Rapport d'étude	200 000	1 800 000	2 000 000				Ndokayo
		Mobilisation des ressources	Liste des ressources mobilisées							
		Passation du marché	PV de commission							
	Construction et aménagement de deux gares routières	Exécution, suivi et réception	fiches de suivi/fiche de réception							
		Etude de faisabilité	Rapport d'étude	10 000 000	20 000 000	30 000 000				(Bétare-Oya, zembé borongo)
		Mobilisation des ressources	Liste des ressources mobilisées							
	Formation d'au moins 100 moto-taximen / an à la conduite et facilitation à l'obtention du Permis de conduire A	Passation du marché	PV de commission							
		Exécution, suivi et réception	fiches de suivi/fiche de réception							
		Etude de faisabilité	Rapport d'étude	1 200 000	10 800 000	12 000 000				Commune de Bétare-Oya
	Formation du personnel communal et des populations sur les TIC	Mobilisation des ressources	Liste des ressources mobilisées							
		Passation du marché	PV de commission							
		Exécution, suivi et réception	fiches de suivi/fiche de réception							
Alimentation des centres polyvalents communautaires en énergie solaire	Etude de faisabilité	Rapport d'étude	1 500 000	13 500 000	15 000 000				Tous les villages	
	Mobilisation des ressources	Liste des ressources mobilisées								
	Passation du marché	PV de commission								
Construction de 4 télé-centres communautaires	Exécution, suivi et réception	fiches de suivi/fiche de réception								
	Etude de faisabilité	Rapport d'étude	2 000 000	18 000 000	20 000 000					
	Mobilisation des ressources	Liste des ressources mobilisées								
implantation des antennes de relais de télécommunication (2)	Passation du marché	PV de commission								
	Exécution, suivi et réception	fiches de suivi/fiche de réception								
	Etude de faisabilité	Rapport d'étude	20 000 000	180 000 000	200 000 000				Bétare-oya, Mararaba, Mbitom, Borongo	
	Mobilisation des ressources	Liste des ressources mobilisées								
	Etude de faisabilité	Rapport d'étude	0	30 000 000	30 000 000				Mbitom , Tapare	

[PLAN COMMUNAL DE DEVELOPPEMENT DE BETARE-OYA]

Secteur	Activités principales	Activités secondaires	Indicateurs	Ressources financières (Fcfa)			Périodes			Localisations/Observations
				Part de la Commune	Partenaires	Total	A1	A2	A3	
		Passation du marché	PV de commission							
		Exécution, suivi et réception	fiches de suivi/fiche de réception							
ENSEIGNEMENT SUPERIEUR	Octroi de 20 bourses scolaires d'enseignement supérieur aux 20 premiers bacheliers de l'arrondissement de Bétare-Oya	Etude de faisabilité	Rapport d'étude	300 000	2 700 000	3 000 000				Arrondissement de Bétare-Oya
		Mobilisation des ressources	Liste des ressources mobilisées							
		Passation du marché	PV de commission							
	Création d'un Fonds d'appui aux étudiants originaires de Bétare-Oya	Exécution, suivi et réception	fiches de suivi/fiche de réception							
		Etude de faisabilité	Rapport d'étude	PM	PM	PM				Arrondissement de Bétare-Oya
		Mobilisation des ressources	Liste des ressources mobilisées							
Passation du marché	PV de commission									
ADMINISTRATION TERRITORIALE ET DECENTRALISATION	Formation des conseillers municipaux et du personnel communal	Exécution, suivi et réception	fiches de suivi/fiche de réception							Commune de Bétare-Oya
		Etude de faisabilité	Rapport d'étude	1 000 000	9 000 000	10 000 000				
		Mobilisation des ressources	Liste des ressources mobilisées							
	Acquisition du matériel de Bureau et équipements	Passation du marché	PV de commission							Commune de Bétare-Oya
		Exécution, suivi et réception	fiches de suivi/fiche de réception							
		Etude de faisabilité	Rapport d'étude	12 000 000	0	12 000 000				
	dotation de la mairie en moyen de locomotion (achat d'un véhicule pick-up)	Mobilisation des ressources	Liste des ressources mobilisées							
		Passation du marché	PV de commission							
		Exécution, suivi et réception	fiches de suivi/fiche de réception							
	Construction de la recette municipale	Etude de faisabilité	Rapport d'étude	22 000 000	0	22 000 000				
		Mobilisation des ressources	Liste des ressources mobilisées							
		Passation du marché	PV de commission							
	Réfection de l'hôtel de ville 2e tranche	Exécution, suivi et réception	fiches de suivi/fiche de réception							
		Etude de faisabilité	Rapport d'étude	15 000 000	0	15 000 000				
		Mobilisation des ressources	Liste des ressources mobilisées							
		Etude de faisabilité	Rapport d'étude	4 900 000	0	4 900 000				
		Mobilisation des ressources	Liste des ressources mobilisées							

[PLAN COMMUNAL DE DEVELOPPEMENT DE BETARE-OYA]

Secteur	Activités principales	Activités secondaires	Indicateurs	Ressources financières (Fcf)			Périodes			Localisations/Observations
				Part de la Commune	Partenaires	Total	A1	A2	A3	
		Passation du marché	PV de commission							
		Exécution, suivi et réception	fiches de suivi/fiche de réception							
	Construction de 5 logements pour l'exécutif communal (SG, Maire, Receveur Municipal, le 1er et le 2ième adjoint au Maire)	Etude de faisabilité	Rapport d'étude	40 000 000	60 000 000	100 000 000				Bétare-oya
		Mobilisation des ressources	Liste des ressources mobilisées							
		Passation du marché	PV de commission							
		Exécution, suivi et réception	fiches de suivi/fiche de réception							
	construction nouvelle sous-préfecture	Etude de faisabilité	Rapport d'étude	0	80 000 000	80 000 000				Bétare-oya
		Mobilisation des ressources	Liste des ressources mobilisées							
		Passation du marché	PV de commission							
		Exécution, suivi et réception	fiches de suivi/fiche de réception							
	informatisation de la gestion des recettes municipales	Etude de faisabilité	Rapport d'étude	3 400 000	0	3 400 000				Bétare-oya
		Mobilisation des ressources	Liste des ressources mobilisées							
		Passation du marché	PV de commission							
		Exécution, suivi et réception	fiches de suivi/fiche de réception							
	Elaboration et mise en œuvre d'une stratégie de mobilisation et de sécurisation des recettes communales	Etude de faisabilité	Rapport d'étude	2 000 000	0	2 000 000				Commune de Bétare-Oya
		Mobilisation des ressources	Liste des ressources mobilisées							
		Passation du marché	PV de commission							
		Exécution, suivi et réception	fiches de suivi/fiche de réception							
TOTAL				1 889 648 150	16 011 328 000	17 956 776 150				

6.2. Cadre sommaire de gestion environnementale

6.2.1. Principaux impacts socio-environnementaux potentiels (principaux impacts positifs, impacts négatifs)

Le tableau ci-dessous présente les Principaux Impacts Socio-environnementaux Potentiels ainsi que les mesures d'atténuation.

Tableau 6: Principaux impacts socio-environnementaux potentiels (principaux impacts positifs, impacts négatifs)

Type de microprojets contenus dans le CDMT	Impacts environnementaux positifs possibles	Impacts environnementaux négatifs possibles (risques environnementaux)	Mesures d'optimisation environnementales	Mesures environnementale d'atténuation
Microprojet de construction des infrastructures communautaires de base.	-Protection des espèces animales - Régénération des espèces en voie de disparition -Augmentation de la productivité animale	- Réduction de l'espace communautaire ; - Conflits fonciers ; - Destruction du couvert végétal ; - Risque de pollution environnementale	- Sensibilisation des populations sur la gestion du domaine foncier ; - Reboisement de l'espace tout autour de des centres zootechniques ; - Mise en place des bacs à ordures et	- Construire les centres zootechniques à un lieu éloigné des habitations ; - Organiser les réunions de concertation avec les populations riveraines ;

[PLAN COMMUNAL DE DEVELOPPEMENT DE BETARE-OYA]

Type de microprojets contenus dans le CDMT	Impacts environnementaux positifs possibles	Impacts environnementaux négatifs possibles (risques environnementaux)	Mesures d'optimisation environnementales	Mesures environnementales d'atténuation
Construction et équipement de deux centres zootechniques	-Favorisation de la prolifération des organisations paysannes (OP)	(déchets)	d'un dispositif de gestion de déchets solides et restes des insecticides ; - Construction des latrines pour chaque infrastructure communautaire	
Construction de latrines modernes dans la commune de Bétare-Oya	- Réduction de la promiscuité - Favorisation de l'hygiène et de la salubrité	- Réduction de l'espace communautaire ; - Conflits fonciers ; - Destruction du couvert végétal ; - Risque de pollution environnementale (déchets) - Risque de voisinage	- Sensibilisation des populations sur la gestion du domaine foncier ; - Sensibilisation sur la gestion du domaine et du voisinage - sensibiliser la population sur la nécessité d'utiliser les latrines	- Organiser les réunions de concertation avec les populations riveraines - Organiser les cadres communautaires de concertation
Construction des salles de classes dans la commune de Bétare-Oya	- Augmentation de la capacité d'accueil des établissements ; - Amélioration des conditions d'éducation des jeunes ; - Augmentation du taux de scolarisation ;	- Réduction de l'espace communautaire ; - Conflits fonciers ; - Destruction du couvert végétal ; - Risque de pollution environnementale (déchets) - Risque de voisinage ; - Risque sur la culture (tradition)	- Sensibilisation des populations sur la gestion du domaine foncier ; - Reboisement de l'espace tout autour des établissements ; - Mise en place des bacs à ordures ; - Élaboration et mise en application du règlement intérieur des établissements.	- Construire les écoles à un lieu éloigné des habitations ; - Organiser les réunions de concertation avec les populations riveraines ; - Élaborer un règlement intérieur au sein des écoles et les afficher ; -
Construction des logements d'astreinte dans la commune de Bétare-Oya	-Amélioration des potentialités d'accueil des fonctionnaires -Favorisation de la disponibilité des fonctionnaires	- Destruction du couvert végétal ; - Occupation d'un grand espace ; - Conflits fonciers avec les populations ; - Érosion, pollution par les engins de travail et les poussières ; - Risques de prolifération des IST/SIDA.	- Reboisement du camp ; - Sensibilisation des populations sur la gestion du domaine foncier ; - Sensibiliser la population sur l'intérêt collectif et l'intérêt supérieur de l'état.	- Installation du chantier à une bonne distance des habitats - Organiser les réunions de concertation avec les populations riveraines ; - Sensibilisation sur les IST/VIH/SIDA ; -Reboisement du camp
Création et construction des centres de santé intégrés dans la commune de Bétare-Oya	- Amélioration des conditions de vie de la population ; - Amélioration de la couverture sanitaire de la commune ;	- Destruction du couvert végétal ; - Occupation d'un grand espace ; - Conflits fonciers avec les populations ; - Érosion, pollution par les engins de travail et les poussières ; - Risques d'infection aux IST/SIDA. - Risque d'accident de travail, - Pollutions par les organes et les déchets hospitaliers	- Sensibilisation des populations sur la gestion du domaine foncier ; - Reboisement à l'intérieur des CSI ; - Prévoir des fosses et des incinérateurs	- Installation du chantier à une bonne distance des habitats - Organiser les réunions de concertation avec les populations riveraines ; - Sensibilisation sur les IST/VIH/SIDA ; - Action de reboisement à l'intérieur du CSI - Sensibiliser le site et équiper les personnes en fonction des tâches
Construction et aménagement de trois gares routières dans la commune de Bétare-Oya	- Amélioration des conditions de transport - Sécurisation des passagers - Source de revenus pour la commune	- Destruction du couvert végétal ; - Occupation d'un grand espace ; - Conflits fonciers avec les populations	- Sensibilisation des populations sur la gestion du domaine foncier ; - Mise en place des bacs à ordures	- Organiser les réunions de concertation avec les populations riveraines -
Construction d'un marché communal à Bétare-Oya	- Facilitation des échanges commerciaux - Structuration des organisations paysannes (OP) commerciales - Source de revenus pour la commune	- Destruction du couvert végétal ; - Occupation d'un grand espace ; - Conflits fonciers avec les populations - Augmentation des déchets (pollution) - Centre de propagation des maladies (IST, autres)	- Sensibilisation des populations sur la gestion du domaine foncier ; - Mise en place des bacs à ordures et dispositifs de gestion des déchets ; - Sensibilisation des populations sur les risques liés au brassage	- Organiser les réunions de concertation avec les populations riveraines - Créer des décharges

[PLAN COMMUNAL DE DEVELOPPEMENT DE BETARE-OYA]

Type de microprojets contenus dans le CDMT	Impacts environnementaux positifs possibles	Impacts environnementaux négatifs possibles (risques environnementaux)	Mesures d'optimisation environnementales	Mesures environnementale d'atténuation
	- Augmentation des emplois communaux	- Brassage et risque sur la culture locale		
Construction et équipement des bureaux et blocs administratifs	- Amélioration des conditions de travail du personnel administratif et enseignant	- Destruction du couvert végétal ; - Occupation d'un grand espace ; - Conflits fonciers avec les populations - Risques d'infection aux IST/SIDA - Risque d'accident de travail.	- Sensibilisation des populations sur la gestion du domaine foncier ; - Mise en place des bacs à ordures	- Organiser les réunions de concertation avec les populations riveraines - Sensibilisation sur les IST/VIH/SIDA
Construction d'un centre multifonctionnel des jeunes et de trois centres d'alphabétisation fonctionnels	- Réduction du taux de délinquance juvénile - Réduction de l'oisiveté des jeunes - Réduction de l'analphabétisme de jeunes - Augmentation des potentialités d'éducation des jeunes	- Destruction du couvert végétal ; - Occupation d'un grand espace ; - Conflits fonciers avec les populations - Risques d'infection aux IST/SIDA	- Sensibilisation des populations sur la gestion du domaine foncier ; - Mise en place des bacs à ordures - Reboisement de l'espace tout autour des centres	- Organiser les réunions de concertation avec les populations riveraines - Sensibilisation sur les IST/VIH/SIDA - Reboisement de l'espace tout autour des centres
Construction des foyers communautaires et centres culturels	- Favorisation de la promotion des activités culturelles - Favorisation de la contribution de la culture à l'économie locale	- Destruction du couvert végétal ; - Occupation d'un grand espace ; - Conflits fonciers avec les populations - Risques d'infection aux IST/SIDA - Risque de voisinage	- Sensibilisation des populations sur la gestion du domaine foncier ; - Mise en place des bacs à ordures - Reboisement de l'espace tout autour des foyers et centres - Sensibilisation les populations sur la préservation et la promotion de la culture locale	- Organiser les réunions de concertation avec les populations riveraines - Sensibilisation sur les IST/VIH/SIDA - Reboisement de l'espace tout autour des foyers et centres - Sensibilisation des chantiers - Localisation des chantiers loin des zones résidentielles
Construction des aires d'abattage	- Disponibilité de la viande de bonne qualité sur le marché	- Destruction du couvert végétal ; - Occupation d'un grand espace ; - Conflits fonciers avec les populations - Risques d'infection aux IST/SIDA - Érosion, pollution par les engins de travail et les poussières - Pollution par les engins et les déchets	- Sensibilisation des populations sur la gestion du domaine foncier ; - Mise en place des bacs à ordures	- Organiser les réunions de concertation avec les populations riveraines - Sensibilisation sur les IST/VIH/SIDA - Construire une fosse purique et de dénaturation - Localisation à distance suffisante des cours d'eau et habitation - Mettre en place un dispositif de gestion des déchets
Construction d'un centre de promotion de la femme et de la famille	- Défense et protection des droits de la femme - Réduction de la marginalisation de la femme - Eventuelle solidification de la cellule familiale	- Destruction du couvert végétal ; - Occupation d'un grand espace ; - Conflits fonciers avec les populations	- Sensibilisation des populations sur la gestion du domaine foncier ; - Mise en place des bacs à ordures	- Organiser les réunions de concertation avec les populations riveraines
Construction d'une vitrine artisanale	- Favorisation de l'exposition des produits issus de l'artisanat - Valorisation de la main d'œuvre artisanale - Favorisation de la contribution de l'artisanat à l'économie locale - Source de revenus pour la commune	- Destruction du couvert végétal ; - Occupation d'un grand espace ; - Conflits fonciers avec les populations - Risques d'infection aux IST/SIDA - Érosion, pollution par les engins de travail et les poussières	- Sensibilisation des populations sur la gestion du domaine foncier ; - Mise en place des bacs à ordures - Reboisement de l'espace tout autour de la vitrine artisanale	- Organiser les réunions de concertation avec les populations riveraines - Sensibilisation sur les IST/VIH/SIDA - Reboisement de l'espace tout autour de la vitrine artisanale
Construction et	- Encadrement meilleur des	- Destruction du couvert végétal ;	- Sensibilisation des populations sur la	- Organiser les réunions de concertation avec les

[PLAN COMMUNAL DE DEVELOPPEMENT DE BETARE-OYA]

Type de microprojets contenus dans le CDMT	Impacts environnementaux positifs possibles	Impacts environnementaux négatifs possibles (risques environnementaux)	Mesures d'optimisation environnementales	Mesures environnementales d'atténuation
équipement des postes agricoles	<ul style="list-style-type: none"> agriculteurs - Disponibilité des techniques optimales de production agricole - Régulation du secteur agricole 	<ul style="list-style-type: none"> - Occupation d'un grand espace ; - Conflits fonciers avec les populations - Risques d'infection aux IST/SIDA - Érosion, pollution par les engins de travail et les poussières 	<ul style="list-style-type: none"> - gestion du domaine foncier ; - Mise en place des bacs à ordures - Reboisement de l'espace autour du poste agricole 	<ul style="list-style-type: none"> - populations riveraines - Sensibilisation sur les IST/VIH/SIDA - Reboisement de l'espace tout autour du poste agricole
Construction des magasins de stockage	<ul style="list-style-type: none"> - Conservation durable des produits agricoles - Source de revenus 	<ul style="list-style-type: none"> - Destruction du couvert végétal ; - Occupation d'un grand espace ; - Conflits fonciers avec les populations - Risques d'infection aux IST/SIDA - Érosion, pollution par les engins de travail et les poussières 	<ul style="list-style-type: none"> - Sensibilisation des populations sur la gestion du domaine foncier ; - Mise en place des bacs à ordures 	<ul style="list-style-type: none"> - Organiser les réunions de concertation avec les populations riveraines - Sensibilisation sur les IST/VIH/SIDA
Construction des aires de séchage	<ul style="list-style-type: none"> - Réduction considérable des risques d'accidents relatifs au séchage des aliments sur le goudron - Réduction des conflits autour des aires de séchage existantes - Réduction des risques de maladies 	<ul style="list-style-type: none"> - Destruction du couvert végétal ; - Occupation d'un grand espace ; - Conflits fonciers avec les populations 	<ul style="list-style-type: none"> - Sensibilisation des populations sur la gestion du domaine foncier ; - Mise en place des bacs à ordures 	<ul style="list-style-type: none"> - Organiser les réunions de concertation avec les populations riveraines
Construction d'un complexe multi sport et de trois stades de football dans la commune de Bétare-Oya	<ul style="list-style-type: none"> - Augmentation des aires de jeux - Epanouissement des sportifs en général et des jeunes en particulier - Source de revenus pour la commune, - Promotion de l'image de la commune à l'extérieur 	<ul style="list-style-type: none"> - Destruction du couvert végétal ; - Occupation d'un grand espace ; - Conflits fonciers avec les populations - Risques d'infection aux IST/SIDA - Érosion, pollution par les engins de travail et les poussières 	<ul style="list-style-type: none"> - Sensibilisation des populations sur la gestion du domaine foncier 	<ul style="list-style-type: none"> - Organiser les réunions de concertation avec les populations riveraines - Organisation des causeries éducatives
Construction de télé centres communautaires et de salles d'informatiques	<ul style="list-style-type: none"> - Facilitation de l'accès aux TIC - cadre idéal de formation et d'information 	<ul style="list-style-type: none"> - Destruction du couvert végétal ; - Occupation d'un grand espace ; - Conflits fonciers avec les populations - Risques d'infection aux IST/SIDA 	<ul style="list-style-type: none"> - Sensibilisation des populations sur la gestion du domaine foncier ; - Mise en place des bacs à ordures 	<ul style="list-style-type: none"> - Organiser les réunions de concertation avec les populations riveraines - Sensibilisation sur les IST/VIH/SIDA
Construction et de aménagement bibliothèques	<ul style="list-style-type: none"> - Amélioration des conditions d'étude des élèves - cadre idéal de formation et d'information des élèves et des populations. 	<ul style="list-style-type: none"> - Destruction du couvert végétal ; - Occupation d'un grand espace ; - Conflits fonciers avec les populations - Risques d'infection aux IST/SIDA 	<ul style="list-style-type: none"> - Sensibilisation des populations sur la gestion du domaine foncier ; - Mise en place des bacs à ordures 	<ul style="list-style-type: none"> - Organiser les réunions de concertation avec les populations riveraines - Sensibilisation sur les IST/VIH/SIDA
Microprojets hydraulique : Construction et réhabilitation de points d'eaux dans les villages de la commune de Bétare-Oya	<ul style="list-style-type: none"> - Facilitation de l'accès à l'eau potable des populations; - Réduction du taux de maladies hydriques ; 	<ul style="list-style-type: none"> - Risque d'érosion des sols ; - Risque de pertes d'espèces ligneuses ; déboisement ; - Risques de pollution atmosphérique par la poussière ; - Contamination du sol, de la nappe phréatique par les huiles de vidange 	<ul style="list-style-type: none"> - Sensibilisation des populations sur la gestion du domaine foncier ; - Mise en place des comités de gestion d'eau potables ; 	<ul style="list-style-type: none"> - Bon choix du site ; - Engazonnement des pentes ; - Reboisement du site ; - Remise en état des zones d'emprunt ;
Microprojets structurants	<ul style="list-style-type: none"> - Facilitation de la circulation des biens et des personnes, 	<ul style="list-style-type: none"> - contamination du sol et du sous-sol ; de la nappe phréatique par les huiles 	<ul style="list-style-type: none"> - Sensibilisation du public ; - Mise en place des comités de gestion 	<ul style="list-style-type: none"> - Engazonnement des pentes perturbées ; - Action de reboisement des zones d'emprunt

[PLAN COMMUNAL DE DEVELOPPEMENT DE BETARE-OYA]

Type de microprojets contenus dans le CDMT	Impacts environnementaux positifs possibles	Impacts environnementaux négatifs possibles (risques environnementaux)	Mesures d'optimisation environnementales	Mesures environnementale d'atténuation
Aménagement des routes et des pistes de collectes de produits agricoles	<ul style="list-style-type: none"> - Réduction des coûts de transport, - Amélioration les conditions de vie des populations 	<ul style="list-style-type: none"> - de vidange ; - Risque de braconnage 	de routes	<ul style="list-style-type: none"> - Assainissement et lutte contre l'occupation illégale du domaine publique ; - Sensibilisation sur la lutte contre le braconnage et la consommation des espèces protégées - Mise en place des mécanismes de protection de l'environnement

6.2.2. Plan sommaire de gestion de l'environnement

Le tableau ci-dessous présente le Plan Sommaire de gestion de l'environnement du PCD de Bétare-Oya.

Tableau 7: Plan Sommaire de gestion de l'environnement

ACTIVITES	ACTEURS DE MISE EN ŒUVRE	PERIODES	ACTEURS DE SUIVI	COÛTS	OBSERVATIONS
Recrutement d'un agent local (forte vocation environnementale)	Mairie	-	Conseil municipal PNDP	PM (pour mémoire)	-
Formation de l'agent de développement local aux questions environnementales et au cadre de gestion environnementale et sociale du PNDP	PNDP	2011	Délégation MINEP ; Délégation MINAS ; PNDP	PM	-
Formation du COMES aux politiques de sauvegarde et de prise en compte des aspects sociaux environnementaux	PNDP	2011	Délégation MINEP ; Délégation MINAS ; PNDP	PM	-
Utilisation systématique du formulaire d'examen socio environnemental	Agent Communal de Développement	Continu	DD MINEP, DD MINAS, Conseil municipal et PNDP	PM (pour mémoire)	Coût intégré dans la conception des microprojets
Mise en œuvre des mesures environnementales des microprojets	Entrepreneur, COGES	Continu	DD MINEP, DD MINAS, Conseil municipal et PNDP	PM (pour mémoire)	Respecter les clauses environnementales des DAO
Provisions pour les études d'impacts environnementales sommaires (EIES) et leur réalisation	Mairie et consultants	Continu	DD MINEP, DD MINAS, Conseil municipal et PNDP	PM (pour mémoire)	Coût pris en charge par la mairie
Suivi du plan de gestion environnementale et sociale, et des entrepreneurs	Agent de développement	2012 2014	Délégation MINEP ; Délégation MINAS ; PNDP ; Conseil municipal	PM	-
Formation de l'exécutif communal en gestion des ressources humaines	CI2D	2012	CEFAM	PM	-
Formation des conseillers municipaux sur leurs fonctions et sur les mécanismes de formation	CI2D	2012	CEFAM	PM	-
Appuis aux acteurs de production et d'activités génératrices de revenu (Préparation à l'action sociale)	Mairie CI2D	2012	Conseil municipal	PM	-
Sensibilisation des populations pour leur adhésion aux initiatives de développement à travers les CCV	Mairie CI2D	2012	Agent Communal de Développement	PM	-

[PLAN COMMUNAL DE DEVELOPPEMENT DE BETARE-OYA]

ACTIVITES	ACTEURS DE MISE EN ŒUVRE	PERIODES	ACTEURS DE SUIVI	COUTS	OBSERVATIONS
Création du système de suivi des CCV	CI2D	2012	Agent Communal de Développement	PM	-
Formation des CCV en élaboration et suivi des plans opérationnels	CI2D	2012	Agent Communal de Développement	PM	-

6.3. Plan d'Investissement Annuel (PIA)

6.3.1. Ressources mobilisables et échéances

Le tableau ci-dessous présente le Budget du PCD pour la première année (2011) ainsi que les sources de financement disponibles et mobilisables.

Tableau 8: Ressources mobilisables et échéances

Secteur	Micro projet /activités	Responsable	Partenaires	Budget total	Sources de financement				AUTRES
					Mairie	PNDP	FEICOM	BIP2012	
EAU ET ENERGIE	Construction d'un Forage équipé de Pompe à motricité humaine à Bouli		BIP	8 000 000	0	0	0	8 000 000	0
	Construction de 03 Forages équipés de Pompe à motricité humaine : Ndokayo (2), sodenou (1)		PU	24 000 000	0	0	0	0	24 000 000
	Réhabilitation de 2 stations Scan water : Zembe-borongu (1), Ndokayo (1)		PDR-EST	16 000 000	0	0	0	0	16 000 000
Education de Base	Construction d'un bloc de 2 salles de classe dans les établissements : EP de KPOKMBONGA, Kawtal2	Mairie	BC	32 000 000	32 000 000	0	0	0	0
	Acquisition de 180 tables bancs pour les écoles de l'arrondissement (EM Bilingue, lycée de Bouli, CES Mbitom, lycée classique de BO, lycée technique de BO et EM de Borongo)		COGERMABO	2 726 000	0	0	0	0	2 726 000
	Acquisition de 313 tables bancs pour les écoles de l'arrondissement (EP Biboko, Kongolo, Doyo, Tapare et EP GII de B étare-Oya)		PNDP	4 695 000	234 155	4 460 845	0	0	0
	Construction de 4 salles de classes à l'EP Pilote de Ndokayo		BIP	36 000 000	0	0	0	36 000 000	0
	Construction de 2 Salles de classes à EM de Bétare-Oya		BIP	18 000 000	0	0	0	18 000 000	0
	Equipement en tables bancs EP de Bouli		BIP	1 800 000	0	0	0	1 800 000	0
	Construction d'un bloc de 2 salles de classe dans les établissements : EP de Mabele2, Mbale, Halamada,		PNDP	42 000 000	2 100 000	39 900 000	0	0	0
Enseignements	Construction d'un atelier de MACO au lycée technique de Bétare-Oya	Mairie	BIP	34 000 000	0	0	0	34 000 000	0

[PLAN COMMUNAL DE DEVELOPPEMENT DE BETARE-OYA]

Secteur	Micro projet /activités	Responsable	Partenaires	Budget total	Sources de financement				AUTRES
					Mairie	PNDP	FEICOM	BIP2012	
Secondaires	Construction 02 points d'eau potable (CES de Mbitom, lycée classique de Bétare-Oya)		BC	16 000 000	16 000 000	0	0	0	0
	Construction un bloc de 4 latrines au lycée classique		BC	7 000 000	7 000 000	0	0	0	0
	Equipement en tables bancs : lycée de Bétare-Oya		BIP	2 700 000	0	0	0	2 700 000	0
	Construction de 12 salles de Classe : lycée de Bouli (2), CES de Mbitom (4), Lycée technique (3), lycée de Bétare-Oya (3)		BIP	108 000 000	0	0	0	108 000 000	0
Travaux Publiques	Réhabilitation tronçon Bétare-Oya – Mbangbel-Gado	Mairie	BIP	696 000 000	0	0	0	696 000 000	0
Développement urbain et habitat	construction des logements sociaux	Mairie	COGERMABO	8 000 000	0	0	0	0	8 000 000
environnement et protection de la nature	Aménagement espace vert des cases communautaires	Mairie	BC	19 056 150	19 056 150	0	0	0	0
	Aménagement d'un Jardin public et construction d'un parc dans l'espace urbain de Bétare-Oya (début des travaux)	Mairie	minep/COGERMABO	22 000 000	0	0	0	20 000 000	2 000 000
faune et forêt	Réboisement communal	Mairie	MINFOF	9 000 000	4 000 000	0	0	0	5 000 000
	Création d'une pépinière forestière	Mairie	MINFOF	3 000 000	0	0	0	0	3 000 000
Agriculture	Organisation d'une session de formation annuelle sur les nouvelles techniques culturales	Mairie	BIP	2 000 000	1 000 000	0	0	1 000 000	0
	Appui aux Organisations de Producteurs de la Coopérative Agricole communale (CAC) de BÉTARE-OYA		BIP	100 000 000	0	0	0	100 000 000	0
	Réfection de la délégation d'arrondissement de Bétare-Oya		BIP	10 000 000	0	0	0	10 000 000	0
	construction poste agricole de Bétare-Oya		BIP	15 000 000	0	0	0	15 000 000	0
	Appui à l'introduction du machinisme agricole (achat d'un tracteur)		BC	30 000 000	10 000 000	0	20 000 000	0	0
Elevage pêches et industries animales	Appui aux organisations d'éleveurs de la coopérative pastorale et Halieutique Communale de Bétare-Oya	Mairie	BIP	100 000 000	0	0	0	100 000 000	0
	Construction de l'abattoir à Ndokayo		BIP	8 000 000	0	0	0	8 000 000	0
	Réhabilitation station aquacole de Bétare-Oya		BIP	20 000 000	0	0	0	20 000 000	0
Santé	Construction du centre de santé de Tête d'éléphant		PNDP	26 000 000	2 600 000	23 400 000	0	0	0
	Réhabilitation de la morgue de l'hôpital de district de Bétare-Oya	Mairie	BIP	200 000 000	0	0	0	200 000 000	0

[PLAN COMMUNAL DE DEVELOPPEMENT DE BETARE-OYA]

Secteur	Micro projet /activités	Responsable	Partenaires	Budget total	Sources de financement				AUTRES
					Mairie	PNDP	FEICOM	BIP2012	
	Construction 02 centres de santé intégrés : Borongo (1) Bangbel (1)		BIP	100 000 000	0	0	0	100 000 000	0
Jeunesse	Mobilier de bureau	Mairie	BC	1 000 000	1 000 000	0	0	0	0
Justice	Refection prison Bétare-Oya	Mairie	BIP	20 000 000	0	0	0	20 000 000	0
Administration territoriale, Décentralisation et Maintien de l'ordre	Equipement en matériel de bureau	Mairie	BC	12 000 000	12 000 000	0	0	0	0
	construction d'une clôture autour de la Mairie de Bétare-Oya	Mairie	BC	10 000 000	10 000 000	0	0	0	0
	dotation de la mairie en moyen de locomotion (achat d'un véhicule pick-up	Mairie	BC	22 000 000	22 000 000	0	0	0	0
	Réfection de l'hôtel de ville 2e tranche	Mairie	BC	4 900 000	4 900 000	0	0	0	0
Tourisme	Construction de la recette municipale	Mairie	BC	15 000 000	15 000 000	0	0	0	0
	valorisation du tourisme autour du plan d'eau de LOM PANGAR	Mairie	BIP	76 000 000	0	0	0	76 000 000	0
Culture	Réfection de la case communautaire de Bétare-Oya	Mairie	BC	8 000 000	4 900 000	0	0	0	0
Communication	Aménagement de la radio communautaire	Mairie	BC	10 000 000	10 000 000	0	0	0	0
TOTAL GENERAL				1 899 877 150	173 790 305	67 760 845	20000000	1 574 500 000	60 726 000

6.3.2. Programmation annuelle des projets prioritaires

Le tableau ci-dessous présente le Programmation annuelle des Projets prioritaires pour l'année 2012.

Tableau 9: Programmation annuelle des projets prioritaires

Secteur	Activités principales	Activités	Tâches	Responsable	Partenaires	Ressources			Délais				Localisations
						H	M	F	T1	T2	T3	T4	
EAU	Construction d'un Forage équipé de Pompe à motricité humaine à Bouli	Etude de faisabilité	Mobilisation de l'équipe technique Collecte et analyse des données Montage de la requête de financement	Mairie	BIP 2012	x	x	x		x	x	x	Bouli
		Passation de marché	Montage et lancement de l'appel d'offre Sélection du prestataire			x	x	x		x	x	x	
		Exécution/suivi	Exécution du projet ; Suivi-évaluation ; Réception			x	x	x		x	x	x	
ENERGIE	Construction de 03 Forages équipés de Pompe à motricité humaine : Ndokayo (2), sodenou (1)	Etude de faisabilité	Mobilisation de l'équipe technique Collecte et analyse des données Montage de la requête de financement	Mairie	PU	x	x	x		x	x	x	Ndokayo (2), sodenou (1)
		Mobilisation des fonds	Sensibilisation de la population ; Organisation des collectes au sein de la Communauté			x	x	x		x	x	x	
		Passation de marché	Montage et lancement de l'appel d'offre			x	x	x		x	x	x	

[PLAN COMMUNAL DE DEVELOPPEMENT DE BETARE-OYA]

Secteur	Activités principales	Activités	Tâches	Responsable	Partenaires	Ressources			Délais				Localisations	
						H	M	F	T1	T2	T3	T4		
	Réhabilitation forage : Bouli (1),		Sélection du prestataire	Mairie	BIP 2012								Bouli (1)	
		Exécution/suivi	Exécution du projet ; Suivi-évaluation ; Réception			x	x	x		x	x	x		
		Etude de faisabilité	Mobilisation de l'équipe technique Collecte et analyse des données Montage de la requête de financement											
		Mobilisation des fonds	Sensibilisation de la population ; Organisation des collectes au sein de la Communauté			x	x	x		x	x	x		
	Réhabilitation de 2 stations Scan water : Zembe-Borongo (1), Ndokayo (1)	Passation de marché	Montage et lancement de l'appel d'offre Sélection du prestataire										Zembe-Borongo (1), Ndokayo (1)	
		Exécution/suivi	Exécution du projet ; Suivi-évaluation ; Réception											
		Etude de faisabilité	Mobilisation de l'équipe technique Collecte et analyse des données Montage de la requête de financement	x	x	x				x	x			
		Mobilisation des fonds	Sensibilisation de la population ; Organisation des collectes au sein de la Communauté	x	x	x				x	X			
	EDUCATION DE BASE	Construction d'un bloc de 2 salles de classe dans les établissements : EP de KPOK MBONGA, Kawtal2	Passation de marché	Montage et lancement de l'appel d'offre Sélection du prestataire	Mairie	Mairie	x	x	x		x	x	x	EP de KPOK MBONGA, Kawtal2)
			Exécution/suivi	Exécution du projet ; Suivi-évaluation ; Réception			x	x	x		x	x	x	
			Etude de faisabilité	Mobilisation de l'équipe technique Collecte et analyse des données			x	x	x		x	x	x	
			Mobilisation des fonds	Sensibilisation de la population ; Organisation des collectes au sein de la Communauté			x	x	x		x	x	x	
Equipement en tables bancs EP		Etude de faisabilité	Mobilisation de l'équipe technique Collecte et analyse des données	Mairie	BIP 2012	x	x	x		x	x	x	EP de Bouli	

[PLAN COMMUNAL DE DEVELOPPEMENT DE BETARE-OYA]

Secteur	Activités principales	Activités	Tâches	Responsable	Partenaires	Ressources			Délais				Localisations	
						H	M	F	T1	T2	T3	T4		
	de Bouli		Montage de la requête de financement											
		Mobilisation des fonds	Sensibilisation de la population ; Organisation des collectes au sein de la Communauté			x	x	x		x	x	X		
		Passation de marché	Montage et lancement de l'appel d'offre Sélection du prestataire			x	x	x		x	x	x		
		Exécution/suivi	Exécution du projet ; Suivi-évaluation ; Réception			x	x	x		x	x	x		
	Construction d'un bloc de 2 salles de classe	Etude de faisabilité	Mobilisation de l'équipe technique Collecte et analyse des données Montage de la requête de financement											
		Mobilisation des fonds	Sensibilisation de la population ; Organisation des collectes au sein de la Communauté	Mairie	PNDP	x	x	x		x	x			EP de Mabele2, Mbale, Halamada
		Passation de marché	Montage et lancement de l'appel d'offre Sélection du prestataire											
		Exécution/suivi	Exécution du projet ; Suivi-évaluation ; Réception											
	Acquisition de 313 tables bancs pour les écoles de l'arrondissement (EP Biboko, Kongolo, Doyo, Tapare)	Etude de faisabilité	Mobilisation de l'équipe technique Collecte et analyse des données Montage de la requête de financement											
		Mobilisation des fonds	Sensibilisation de la population ; Organisation des collectes au sein de la Communauté		PNDP	x	x	x		x	x			EP Biboko, Kongolo, Doyo, Tapare
		Passation de marché	Montage et lancement de l'appel d'offre Sélection du prestataire											
		Exécution/suivi	Exécution du projet ; Suivi-évaluation ; Réception											
Construction de 4 salles de classes à l'EP Pilote de Ndokayo	Etude de faisabilité	Mobilisation de l'équipe technique Collecte et analyse des données Montage de la requête de financement	Mairie	BIP 2012	x	x	x		x	x	x			
	Mobilisation des fonds	Sensibilisation de la population ; Organisation des collectes au sein de la Communauté			x	x	x		x	x	x		EP Pilote de Ndokayo	
	Passation de marché	Montage et lancement de l'appel d'offre Sélection du prestataire			x	x	x		x	x	X			

[PLAN COMMUNAL DE DEVELOPPEMENT DE BETARE-OYA]

Secteur	Activités principales	Activités	Tâches	Responsable	Partenaires	Ressources			Délais				Localisations	
						H	M	F	T1	T2	T3	T4		
	Construction de 4 Salles de classes à EM de Bétare-Oya	Exécution/suivi	Exécution du projet ; Suivi-évaluation ; Réception	Mairie	BIP 2012	x	x	x		x	x	x	EM de Bétare-Oya	
		Etude de faisabilité	Mobilisation de l'équipe technique Collecte et analyse des données Montage de la requête de financement											
		Mobilisation des fonds	Sensibilisation de la population ; Organisation des collectes au sein de la Communauté			x	x	x		x	x			
		Passation de marché	Montage et lancement de l'appel d'offre Sélection du prestataire											
	Acquisition de 180 tables bancs pour les écoles de l'arrondissement	Exécution/suivi	Exécution du projet ; Suivi-évaluation ; Réception	Mairie	COGERM ABO	x	x	x		x	x		EM Bilingue, lycée de Bouli, CES Mbitom, lycée classique de BO, lycée technique de BO et EM de Borongo	
		Etude de faisabilité	Mobilisation de l'équipe technique Collecte et analyse des données Montage de la requête de financement							x	x			
		Mobilisation des fonds	Sensibilisation de la population ; Organisation des collectes au sein de la Communauté			x	x	x		x	x			
		Passation de marché	Montage et lancement de l'appel d'offre Sélection du prestataire			x	x	x		x	x			
	ENSEIGNEMENTS SECONDAIRES	construction du logement d'astreinte du directeur du CES de Bouli	Etude de faisabilité	Mobilisation de l'équipe technique Collecte et analyse des données Montage de la requête de financement	Mairie	BIP 2012	x	x	x			x	x	Bouli
			Mobilisation des fonds	Sensibilisation de la population ; Organisation des collectes au sein de la Communauté			x	x	x			x	x	
			Passation de marché	Montage et lancement de l'appel d'offre Sélection du prestataire			x	x	x			x	x	
			Exécution/suivi	Exécution du projet ; Suivi-évaluation ; Réception			x	x	x			x	x	
	Construction 02 points d'eau potable	Etude de faisabilité	Mobilisation de l'équipe technique Collecte et analyse des données Montage de la requête de financement	Mairie	Mairie	X	X	X		X	X		CES de Mbitom, lycée classique de	

[PLAN COMMUNAL DE DEVELOPPEMENT DE BETARE-OYA]

Secteur	Activités principales	Activités	Tâches	Responsable	Partenaires	Ressources			Délais				Localisations
						H	M	F	T1	T2	T3	T4	
		Mobilisation des fonds	Sensibilisation de la population ; Organisation des collectes au sein de la Communauté										Bétare-Oya
		Passation de marché	Montage et lancement de l'appel d'offre Sélection du prestataire										
		Exécution/suivi	Exécution du projet ; Suivi-évaluation ; Réception										
	Construction d'un atelier de MACO au lycée technique de Bétare-Oya	Etude de faisabilité	Mobilisation de l'équipe technique Collecte et analyse des données Montage de la requête de financement	Mairie	BIP 2012	x	x	x		X	x	X	lycée technique de Bétare-Oya
Mobilisation des fonds		Sensibilisation de la population ; Organisation des collectes au sein de la Communauté	X			x	x		x	x	x		
Passation de marché		Montage et lancement de l'appel d'offre Sélection du prestataire	x			x	x		x	x	X		
Exécution/suivi		Exécution du projet ; Suivi-évaluation ; Réception	x			x	x		x	x	x		
	Construction un bloc de 4 latrines au	Etude de faisabilité	- Mobilisation de l'équipe technique - Collecte et analyse des données - Montage de la requête de financement	Mairie	Mairie	x	x	x			x	X	lycée classique de Bétare-Oya
Mobilisation des fonds		- Sensibilisation de la population ; - Organisation des collectes au sein de la Communauté	x			x	x			x	x		
Passation de marché		- Montage et lancement de l'appel d'offre - Sélection du prestataire	X			x	x			x	x		
Exécution/suivi		- Exécution du projet ; - Suivi-évaluation ; - Réception	x			x	x			x	x		
	Construction de 8 salles de Classe	Etude de faisabilité	- Mobilisation de l'équipe technique - Collecte et analyse des données - Montage de la requête de financement	Mairie	BIP 2012	x	x	x		X	x	x	Lycée de Bouli (2), CES de Mbitom (3), Lycée technique (3)
Mobilisation des fonds		- Sensibilisation de la population ; - Organisation des collectes au sein de la Communauté	x			x	x		x	x	x		
Passation de marché		- Montage et lancement de l'appel d'offre - Sélection du prestataire	x			x	x		x	x	x		
Exécution/suivi		- Exécution du projet ;	x			x	x		x	x	x		

[PLAN COMMUNAL DE DEVELOPPEMENT DE BETARE-OYA]

Secteur	Activités principales	Activités	Tâches	Responsable	Partenaires	Ressources			Délais				Localisations
						H	M	F	T1	T2	T3	T4	
	Equipement en tables bancs : lycée technique de Bétare-Oya		- Suivi-évaluation ; - Réception										
		Etude de faisabilité	- Mobilisation de l'équipe technique - Collecte et analyse des données - Montage de la requête de financement	Mairie	BIP 2012	x	x	x			x	X	lycée technique de Bétare-Oya
		Mobilisation des fonds	- Sensibilisation de la population ; - Organisation des collectes au sein de la Communauté			X	x	x			x	x	
		Passation de marché	- Montage et lancement de l'appel d'offre - Sélection du prestataire			x	x	x			x	X	
Exécution/suivi	- Exécution du projet ; - Suivi-évaluation ; - Réception			x	x	x			x	x			
COMMERCE	Construction d'un marché communal	Etude de faisabilité	- Mobilisation de l'équipe technique - Collecte et analyse des données - Montage de la requête de financement	Mairie	BIP 2012	x	x	x		x	x	x	BÉTARE-OYA Centre
		Mobilisation des fonds	- Sensibilisation de la population ; - Organisation des collectes au sein de la Communauté			x	x	x		x	x	X	
		Passation de marché	- Montage et lancement de l'appel d'offre - Sélection du prestataire			x	x	x		x	x	X	
		Exécution/suivi	- Exécution du projet ; - Suivi-évaluation ; - Réception			x	x	x		x	x	X	
TRAVAUX	Réhabilitation tronçon Bétare-Oya – Mbangbel-Gado	Etude de faisabilité	- Mobilisation de l'équipe technique - Collecte et analyse des données - Montage de la requête de financement	Mairie	BIP 2012	x	x	x			x	x	Bétare-Oya – Mbangbel-Gado
		Mobilisation des fonds	- Sensibilisation de la population ; - Organisation des collectes au sein de la Communauté			x	x	x			x	x	
		Passation de marché	- Montage et lancement de l'appel d'offre - Sélection du prestataire			x	x	x			x	x	
		Exécution/suivi	- Exécution du projet ; - Suivi-évaluation ; - Réception			x	x	x			x	x	
PUBLICS	Réhabilitation route Bétare-Oya – Kongolo	Etude de faisabilité	- Mobilisation de l'équipe technique - Collecte et analyse des données - Montage de la requête de financement	Maire	BIP 2012	x	x	x			x	x	Bétare-Oya – Kongolo
		Mobilisation des fonds	- Sensibilisation de la population ;			x	x	x			x	x	

[PLAN COMMUNAL DE DEVELOPPEMENT DE BETARE-OYA]

Secteur	Activités principales	Activités	Tâches	Responsable	Partenaires	Ressources			Délais				Localisations
						H	M	F	T1	T2	T3	T4	
			- Organisation des collectes au sein de la Communauté										
		Passation de marché	- Montage et lancement de l'appel d'offre - Sélection du prestataire			x	x	x			x	x	
		Exécution/suivi	- Exécution du projet ; - Suivi-évaluation ; - Réception			x	x	x			x	x	
SPORT ET EDUCATION PHYSIQUE	Construction d'un stade à Bétare-Oya	Etude de faisabilité	- Mobilisation de l'équipe technique - Collecte et analyse des données - Montage de la requête de financement	Mairie	BIP 2012	x	x	x			x	x	BÉTARE-OYA Centre
		Mobilisation des fonds	- Sensibilisation de la population ; - Organisation des collectes au sein de la Communauté			x	x	x			x	x	Commune de BÉTARE-OYA
		Passation de marché	- Montage et lancement de l'appel d'offre - Sélection du prestataire			x	x	x			x	x	
		Exécution/suivi	- Exécution du projet ; - Suivi-évaluation ; - Réception			x	x	x			x	X	
DEVELOPPEMENT URBAIN ET HABITAT	construction des logements sociaux	Etude de faisabilité	- Mobilisation de l'équipe technique - Collecte et analyse des données - Montage de la requête de financement	Mairie	COGERM ABO								BÉTARE-OYA
		Mobilisation des fonds	- Sensibilisation de la population ; - Organisation des collectes au sein de la Communauté			x	x	x			x	x	
		Passation de marché	- Montage et lancement de l'appel d'offre - Sélection du prestataire										
		Exécution/suivi	- Exécution du projet ; - Suivi-évaluation ; - Réception										
FOËT ET FAUNE	Création d'une pépinière forestière	Etude de faisabilité	- Mobilisation de l'équipe technique - Collecte et analyse des données - Montage de la requête de financement	Mairie	MINFOF	x	x	x		x	x		FCD
		Mobilisation des fonds	- Sensibilisation de la population ; - Organisation des collectes au sein de la Communauté										

[PLAN COMMUNAL DE DEVELOPPEMENT DE BETARE-OYA]

Secteur	Activités principales	Activités	Tâches	Responsable	Partenaires	Ressources			Délais				Localisations
						H	M	F	T1	T2	T3	T4	
		Passation de marché	- Montage et lancement de l'appel d'offre - Sélection du prestataire										
		Exécution/suivi	- Exécution du projet ; - Suivi-évaluation ; - Réception										
ENVIRONNEMENT ET LA PROTECTION DE LA NATURE	Aménagement d'un Jardin public et construction d'un parc dans l'espace urbain de Bétare-Oya (début des travaux)	Etude de faisabilité	- Mobilisation de l'équipe technique - Collecte et analyse des données - Montage de la requête de financement	Mairie	minep/ COGERM ABO	X	X	X		X	X	X	BÉTARE-OYA
		Mobilisation des fonds	- Sensibilisation de la population ; - Organisation des collectes au sein de la Communauté										
		Passation de marché	- Montage et lancement de l'appel d'offre - Sélection du prestataire										
		Exécution/suivi	- Exécution du projet ; - Suivi-évaluation ; - Réception										
ADMINISTRATION TERRITORIALE, DÉCENTRALISATION ET MAINTIEN DE L'ORDRE	Réhabilitation du logement adjoint d'arrondissement de Bétare-Oya	Etude de faisabilité	- Mobilisation de l'équipe technique - Collecte et analyse des données - Montage de la requête de financement	Mairie	BIP 2012	x	x	x		X			BÉTARE-OYA
		Mobilisation des fonds	- Sensibilisation de la population ; - Organisation des collectes au sein de la Communauté										
		Passation de marché	- Montage et lancement de l'appel d'offre - Sélection du prestataire										
		Exécution/suivi	- Exécution du projet ; - Suivi-évaluation ; - Réception										
AGRICULTURE	Organisation d'une session de formation annuelle sur les nouvelles techniques culturales	Etude de faisabilité	- Mobilisation de l'équipe technique - Collecte et analyse des données - Montage de la requête de financement	Mairie	BIP 2012	x	x	x		X			BÉTARE-OYA
		Mobilisation des fonds	- Sensibilisation de la population ; - Organisation des collectes au sein de la Communauté										
		Passation de marché	- Montage et lancement de l'appel d'offre - Sélection du prestataire										
		Exécution/suivi	- Exécution du projet ; - Suivi-évaluation ; - Réception										

[PLAN COMMUNAL DE DEVELOPPEMENT DE BETARE-OYA]

Secteur	Activités principales	Activités	Tâches	Responsable	Partenaires	Ressources			Délais				Localisations	
						H	M	F	T1	T2	T3	T4		
ELEVAGE PECHES ET INDUSTRIES	Réfection de la délégation d'arrondissement de Bétare-Oya	Etude de faisabilité	- Mobilisation de l'équipe technique - Collecte et analyse des données - Montage de la requête de financement	Mairie	BIP	X	X	X				X	BÉTARE-OYA	
		Mobilisation des fonds	- Sensibilisation de la population ; - Organisation des collectes au sein de la Communauté											
		Passation de marché	- Montage et lancement de l'appel d'offre - Sélection du prestataire											
		Exécution/suivi	- Exécution du projet ; - Suivi-évaluation ; - Réception											
	Appui à l'introduction du machinisme agricole (achat d'un tracteur)	Etude de faisabilité	- Mobilisation de l'équipe technique - Collecte et analyse des données - Montage de la requête de financement	Mairie	Mairie	X	X	X		x	x			Bétare-Oya
		Mobilisation des fonds	- Sensibilisation de la population ; - Organisation des collectes au sein de la Communauté											
		Passation de marché	- Montage et lancement de l'appel d'offre - Sélection du prestataire											
		Exécution/suivi	- Exécution du projet ; - Suivi-évaluation ; - Réception											
	Appui aux Organisations de Producteurs de la Coopérative Agricole communale (CAC) de Bétare-Oya	Etude de faisabilité	- Mobilisation de l'équipe technique - Collecte et analyse des données - Montage de la requête de financement	Mairie	BIP 2012	X	X	X		X	X	X		BÉTARE-OYA
		Mobilisation des fonds	- Sensibilisation de la population ; - Organisation des collectes au sein de la Communauté											
		Passation de marché	- Montage et lancement de l'appel d'offre - Sélection du prestataire											
		Exécution/suivi	- Exécution du projet ; - Suivi-évaluation ; - Réception											
Appui aux organisations d'éleveurs de la coopérative pastorale et Halieutique	Etude de faisabilité	- Mobilisation de l'équipe technique - Collecte et analyse des données - Montage de la requête de financement	Mairie	BIP 2012	X	X	X		X	X	X		Bétare-Oya	
	Mobilisation des fonds	- Sensibilisation de la population ; - Organisation des collectes au sein de la Communauté												

[PLAN COMMUNAL DE DEVELOPPEMENT DE BETARE-OYA]

Secteur	Activités principales	Activités	Tâches	Responsable	Partenaires	Ressources			Délais				Localisations	
						H	M	F	T1	T2	T3	T4		
	Communale de Bétare-Oya	Passation de marché	- Montage et lancement de l'appel d'offre - Sélection du prestataire											
		Exécution/suivi	- Exécution du projet ; - Suivi-évaluation ; - Réception											
	Construction de l'abattoir à Ndokayo	Etude de faisabilité	- Mobilisation de l'équipe technique - Collecte et analyse des données - Montage de la requête de financement	Mairie	BIP 2012									Ndokayo
		Mobilisation des fonds	- Sensibilisation de la population ; - Organisation des collectes au sein de la Communauté											
		Passation de marché	- Montage et lancement de l'appel d'offre - Sélection du prestataire											
		Exécution/suivi	- Exécution du projet ; - Suivi-évaluation ; - Réception											
	Réhabilitation station aquacole de Bétare-Oya	Etude de faisabilité	- Mobilisation de l'équipe technique - Collecte et analyse des données - Montage de la requête de financement	Mairie	BIP 2012									Bétare-Oya
		Mobilisation des fonds	- Sensibilisation de la population ; - Organisation des collectes au sein de la Communauté											
		Passation de marché	- Montage et lancement de l'appel d'offre - Sélection du prestataire											
		Exécution/suivi	- Exécution du projet ; - Suivi-évaluation ; - Réception											
	Construction du centre de santé de Tête d'éléphant	Etude de faisabilité	- Mobilisation de l'équipe technique - Collecte et analyse des données - Montage de la requête de financement	Mairie	PNDP									Tête d'éléphant
		Mobilisation des fonds	- Sensibilisation de la population ; - Organisation des collectes au sein de la Communauté											
Passation de marché		- Montage et lancement de l'appel d'offre - Sélection du prestataire												
Exécution/suivi		- Exécution du projet ; - Suivi-évaluation ; - Réception												
Réhabilitation du		Etude de faisabilité	- Mobilisation de l'équipe technique											

[PLAN COMMUNAL DE DEVELOPPEMENT DE BETARE-OYA]

Secteur	Activités principales	Activités	Tâches	Responsable	Partenaires	Ressources			Délais				Localisations
						H	M	F	T1	T2	T3	T4	
	forage de l'hôpital de district de Bétare-Oya		- Collecte et analyse des données - Montage de la requête de financement	Mairie	BIP 2012	X	X	X	X	X	X	X	district de Bétare-Oya
		Mobilisation des fonds	- Sensibilisation de la population ; - Organisation des collectes au sein de la Communauté										
		Passation de marché	- Montage et lancement de l'appel d'offre - Sélection du prestataire										
		Exécution/suivi	- Exécution du projet ; - Suivi-évaluation ; - Réception										
	Construction 02 centres de santé intégrés :	Etude de faisabilité	- Mobilisation de l'équipe technique - Collecte et analyse des données - Montage de la requête de financement										
		Mobilisation des fonds	- Sensibilisation de la population ; - Organisation des collectes au sein de la Communauté										
		Passation de marché	- Montage et lancement de l'appel d'offre - Sélection du prestataire										
		Exécution/suivi	- Exécution du projet ; - Suivi-évaluation ; - Réception										
JEUNESSE	Mobilier de bureau	Etude de faisabilité	- Mobilisation de l'équipe technique - Collecte et analyse des données - Montage de la requête de financement	Mairie	Mairie	X	X	X	X	X			Bétare-Oya
		Mobilisation des fonds	- Sensibilisation de la population ; - Organisation des collectes au sein de la Communauté										
		Passation de marché	- Montage et lancement de l'appel d'offre - Sélection du prestataire										
		Exécution/suivi	- Exécution du projet ; - Suivi-évaluation ; - Réception										
JUSTICE	Réfection prison Bétare-Oya	Etude de faisabilité	- Mobilisation de l'équipe technique - Collecte et analyse des données - Montage de la requête de financement	Mairie	BIP 2012	X	X	X	X	X	X		Bétare-Oya
		Mobilisation des fonds	- Sensibilisation de la population ; - Organisation des collectes au sein de la Communauté										

[PLAN COMMUNAL DE DEVELOPPEMENT DE BETARE-OYA]

Secteur	Activités principales	Activités	Tâches	Responsable	Partenaires	Ressources			Délais				Localisations
						H	M	F	T1	T2	T3	T4	
COMMUNICATION	Construction antenne relai CRTV	Passation de marché	- Montage et lancement de l'appel d'offre - Sélection du prestataire	Mairie	BIP 2012	X	X	X	X	X	X	X	Bétare-Oya
		Exécution/suivi	- Exécution du projet ; - Suivi-évaluation ; - Réception										
		Etude de faisabilité	- Mobilisation de l'équipe technique - Collecte et analyse des données - Montage de la requête de financement										
		Mobilisation des fonds	- Sensibilisation de la population ; - Organisation des collectes au sein de la Communauté										
		Passation de marché	- Montage et lancement de l'appel d'offre - Sélection du prestataire										
		Exécution/suivi	- Exécution du projet ; - Suivi-évaluation ; - Réception										

6.4. Plan de passation des marchés

Le tableau ci-dessous présente le Plan des Marchés du PIA de Bétare-Oya.

Tableau 10: Plan de passation des marchés

Désignations	Montant total	Date montage du DAO	Date de lancement du marché	Date de sélection du prestataire
Construction d'un Forage équipé de Pompe à motricité humaine à Bouli	8 000 000	16/02/2012	06/03/2012	12/04/2012
Construction de 03 Forages équipés de Pompe à motricité humaine : Ndokayo (2), sodenou (1)	24 000 000	16/02/2012	06/03/2012	12/04/2012
Réhabilitation 1 forage : Bouli (1), Réhabilitation de 2 stations Scan water : Zembe-borong (1), Ndokayo (1)	4 000 000 16 000 000	16/02/2012 16/02/2012	06/03/2012 06/03/2012	12/04/2012 12/04/2012
Construction d'un bloc de 2 salles de classe dans les établissements : EP de KPOKMBONGA, Kawtal 2	32 000 000	19/03/2012	16/04/2012	22/05/2012
Acquisition de 180 tables bancs pour les écoles de l'arrondissement (EM Bilingue, lycée de Bouli, CES Mbitom, lycée classique de BO, lycée technique de BO et EM de Zembe- Borong)	2 726 000	11/06/2012	10/07/2012	13/08/2012
Acquisition de 313 tables bancs pour les écoles de l'arrondissement (EP Biboko, Kongolo, Doyo, Tapare)	4 695 000	11/06/2012	10/07/2012	13/08/2012
Construction de 4 salles de classes à l'EP Pilote de Ndokayo	36 000 000	19/03/2012	16/04/2012	22/05/2012
Construction de 4 Salles de classes à EM de Bétare-Oya	18 000 000	19/03/2012	16/04/2012	22/05/2012
Equipement en tables bancs EP de Bouli	1 800 000	11/06/2012	10/07/2012	13/08/2012
Construction d'un bloc de 2 salles de classe dans les établissements : EP de Mabele 2, Mbale, Haramada,	42 000 000	19/03/2012	16/04/2012	22/05/2012
construction du logement d'astreinte du directeur du lycée de Bouli	50 000 000	19/03/2012	16/04/2012	22/05/2012
Construction d'un atelier de MACO au lycée technique de Bétare-Oya	34 000 000	19/03/2012	16/04/2012	22/05/2012
Construction 02 points d'eau potable (CES de Mbitom, lycée classique de Bétare-Oya)	16 000 000	16/02/2012	06/03/2012	12/04/2012
Construction un bloc de 4 latrines au lycée classique	7 000 000	19/03/2012	16/04/2012	22/05/2012
Equipement en tables bancs : lycée technique de Bétare-Oya	2 700 000	11/06/2012	10/07/2012	13/08/2012
Construction de 8 salles de Classe : CES de Bouli (2), CES de Mbitom (3), Lycée technique (3)	72 000 000	19/03/2012	16/04/2012	22/05/2012
Construction d'un marché communal à Bétare-Oya	30 000 000	17/07/2012	20/08/2012	26/09/2012
Réhabilitation tronçon Bétare-Oya – Mbangbel-Gado	300 000 000	16/02/2012	06/03/2012	12/04/2012
Réhabilitation route Bétare-Oya - Kongolo	450 000 000	17/07/2012	20/08/2012	26/09/2012
Construction d'un stade à Bétare-Oya	80 000 000	19/03/2012	16/04/2012	22/05/2012
construction des logements	8 000 000	16/02/2012	06/03/2012	12/04/2012

[PLAN COMMUNAL DE DEVELOPPEMENT DE BETARE-OYA]

Désignations	Montant total	Date montage du DAO	Date de lancement du marché	Date de sélection du prestataire
sociaux				
Aménagement d'un Jardin public et construction d'un parc dans l'espace urbain de Bétare-Oya (début des travaux)	22 000 000	16/02/2012	06/03/2012	12/04/2012
Reboisement communal	9 000 000	16/02/2012	06/03/2012	12/04/2012
Création d'une pépinière forestière	3 000 000	27/02/2012	15/03/2012	24/04/2012
Equipement de la Mairie en matériel de bureau	12 000 000	16/02/2012	06/03/2012	12/04/2012
construction d'une clôture autour de la Mairie de Bétare-Oya	10 000 000	19/03/2012	16/04/2012	22/05/2012
dotation de la mairie en moyen de locomotion (achat d'un véhicule pick-up	22 000 000	16/02/2012	06/03/2012	12/04/2012
Construction d'une nouvelle sous-préfecture à Bétare-Oya	80 000 000	19/03/2012	16/04/2012	22/05/2012
Réfection de l'hôtel de ville 2e tranche	4 900 000	19/03/2012	16/04/2012	22/05/2012
Construction de la recette municipale	15 000 000	16/02/2012	06/03/2012	12/04/2012
Réhabilitation du logement adjoint d'arrondissement de Bétare-Oya	15 000 000	27/02/2012	15/03/2012	24/04/2012
Organisation d'une session de formation annuelle sur les nouvelles techniques culturelles	2 000 000	16/02/2012	06/03/2012	12/04/2012
Appui aux Organisations de Producteurs de la Coopérative Agricole communale (CAC) de BÉTARE-OYA	100 000 000	16/02/2012	06/03/2012	12/04/2012
Réfection de la délégation d'arrondissement de Bétare-Oya	10 000 000	16/02/2012	06/03/2012	12/04/2012
Appui à l'introduction du machinisme agricole (achat d'un tracteur)	30 000 000	16/02/2012	06/03/2012	12/04/2012
Appui aux organisations d'éleveurs de la coopérative pastorale et Halieutique Communale de Bétare-Oya	100 000 000	16/02/2012	06/03/2012	12/04/2012
Construction de l'abattoir à Ndokayo	1 800 000	11/06/2012	10/07/2012	13/08/2012
Réhabilitation station aquacole de Bétare-Oya	20 000 000	27/02/2012	15/03/2012	24/04/2012
Construction du centre de santé de Tête d'éléphant	26 000 000	19/03/2012	16/04/2012	22/05/2012
Réhabilitation du forage de l'hôpital de district de Bétare-Oya	4 000 000	19/03/2012	16/04/2012	22/05/2012
Construction 02 centres de santé intégrés : Borongo (1) Bangbel (1)	100 000 000	16/02/2012	06/03/2012	12/04/2012
Mobilier de bureau	1 000 000	16/02/2012	06/03/2012	12/04/2012
Réfection prison Bétare-Oya	20 000 000			
Réfection de la case communautaire de Bétare-Oya	8 000 000	16/02/2012	06/03/2012	12/04/2012
Aménagement espace vert des cases communautaires	19 056 150	19/03/2012	16/04/2012	22/05/2012
Aménagement de la radio communautaire	10 000 000	16/02/2012	06/03/2012	12/04/2012
Construction antenne relai CRTV	30 000 000	16/02/2012	06/03/2012	12/04/2012
Total	1 913 677 150			

7. MECANISME DE SUIVI EVALUATION

7.1. Composition et attributions du comité de suivi-évaluation du PCD

➤ Contribution et attributions du comité de suivi-évaluation du PCD

Pour une mise en œuvre efficace et efficiente du PCD, il a été mis sur pied lors de l'atelier de planification, un comité de suivi élargi aux représentants des autres acteurs importants (associations, autorités traditionnels, couches vulnérables, services déconcentrés et exécutif communal).

La légitimité de ce comité sera accompagnée d'un arrêté municipal portant création dudit comité. Les réflexions de ce comité porteront sur les modalités de mise en œuvre du PCD : fonctionnement des dispositifs de pilotage et de suivi-évaluation, mobilisation des ressources communales, mobilisation des contributions externes. Après concertations élargies, les membres ci-dessous ont été dans le Comité Communal de Suivi-Evaluation de la mise en œuvre du PCD (CCSE).

➤ Composition du Comité de suivi du Plan Communal de Développement

Le tableau ci-dessous présente la composition du Comité Communal de suivi de la mise en œuvre du PCD de Bétare-Oya.

Tableau 11: Comité de suivi du Plan Communal de Développement

POSTES	NOMS ET PRENOMS
1. Président :	M. ABO KELLA Maire de la commune de B.O
2. Vice-président :	M. NDISSARA Philémon CM et enseignant
3. Rapporteur	Agent Communal de développement
4. Membres : M. MATEKE KOUOH Ernest : M. DJOULDE William, Consultant en Suivi en Evaluation ; : Mme. OTTOU GBAZE, : M. ABA Michael, Ingénieur Génie Rural ; : M.GOBRI Samuel, Enseignant et CM Et tous les sectoriels locaux	
Représentants du Conseil Municipal	
Canton Laï	M. NDOYAMA GADO Henri, Enseignant et CM
Canton Yayoué	M. BABA Nicolas, DR MINDUH Ebolowa et CM
Canton Mbitom	M. YADJI Florent, CM

Il en ressort de ce tableau que le Comité de suivi-évaluation (CSE) du PCD, comprend 11 membres + les sectoriels présents dans la commune.

➤ Acteurs de la mise en œuvre du PCD

Dans un sens général, les acteurs de la mise en œuvre de ce plan sont les habitants de la Commune de Bétare-Oya représentés par les membres constitutifs du bureau chargé de la mise en œuvre dénommé le CSE. Comme membre du CSE, les acteurs ont comme principale activité de s'assurer que le Plan s'exécute pleinement selon la programmation prévue. Cependant, les apports sont différents selon les postes occupés en son sein.

Le Maire de la Commune : En tant que président du CSE, anime le Comité et coordonne ses activités. A ce titre, il :

- convoque et préside les réunions du CSE et les assemblées générales de la Commune;
- signe, conjointement avec les partenaires au développement identifiés, les contrats de prestations de services;

- procède à l'ordonnancement des dépenses;
- signe les documents administratifs, tels que les convocations et invitations aux réunions, les correspondances de toute nature adressées à des tiers, les P-V de réunions ;
- IL est le cosignataire sur le compte de la Commune auprès des établissements financiers ;
- représente la Commune en justice et dans les actes de la vie civile.

Le Secrétaire Général : il est membre du comité et accompagne le rapporteur dans sa tâche.

Les représentants du conseil municipal : Généralement, une Commune est divisée en secteur. Les Conseillers municipaux étant originaires de l'un ou de l'autre secteur de la Commune ont un double rôle. En effet, le rôle d'un conseiller est de prendre les préoccupations de la base afin de les présenter aux sessions du Conseil, puis de tenir les populations de son secteur au courant des décisions du conseil. Ils sont donc les yeux de la Commune répandus à travers la Commune, tout comme ils reçoivent les courriers des populations.

Le rapporteur : assure le secrétariat du Comité. A ce titre il :

- prépare pour soumettre à la signature du président les convocations, invitations et toutes les correspondances;
- rédige les procès-verbaux et les comptes rendus des réunions et assemblées générales de la communauté ;
- conserve les archives de la communauté.

7.2. Indicateurs de suivi et d'évaluation du PCD

Le tableau ci-dessous présente les indicateurs du PCD de Bétare-Oya.

Tableau 12: Indicateurs de suivi et d'évaluation du PCD

SECTEUR	ACTIVITES	INDICATEUR DE SUIVI-EVALUATION
EAU ET ENERGIE	Construction des puits et forages	Nombre de puits et forages construits, réceptionnés et opérationnels; les populations ont accès en eau potable
	Réhabilitation des forages	Nombre de forages réhabilités
	Réhabilitation des stations Scan water	Nombre de station réhabilité et opérationnel
EDUCATION DE BASE	construction des salles de classes dans l'arrondissement de Bétare-Oya	Nombre de salles de classes construites, réceptionnées et disponibles
	Acquisition de 180 tables bancs pour les écoles de l'arrondissement (EM Bilingue, lycée de Bouli, CES Mbitom, lycée classique de BO, lycée technique de BO et EM de Borongo)	Nombre de Tables bancs disponibles dans les écoles
	Acquisition de 313 tables bancs pour les écoles de l'arrondissement (EP Biboko, Kongolo, Doyo, Tapare)	Nombre de Tables bancs disponibles dans les écoles
	Construction de 4 salles de classes à l'EP Pilote de Ndokayo	Nombre de salles de classes construites, réceptionnées et disponibles
	Construction de 4 Salles de classes à EM de Bétare-Oya	Nombre de salles de classes construites, réceptionnées et disponibles
	Equipement en tables bancs EP de Bouli	Nombre de Tables bancs fabriqués et disponibles
	Construction d'un bloc de 2 salles de classe dans les établissements : EP de Mabele2, Mbale, Haramada,	Nombre de salles de classes construites, réceptionnées et disponibles

[PLAN COMMUNAL DE DEVELOPPEMENT DE BETARE-OYA]

SECTEUR	ACTIVITES	INDICATEUR DE SUIVI-EVALUATION
ENSEIGNEMENTS SECONDAIRES	construction du logement d'astreinte du directeur du lycée de Bouli	les travaux de construction du logement sont engagés
	Construction d'un atelier de MACO au lycée technique de Bétare-Oya	l'atelier de MACO du lycée technique de Bétare-Oya est construit
	Construction 02 points d'eau potable (CES de Mbitom, lycée classique de Bétare-Oya)	Nombre de points d'eau construits et fonctionnels dans les établissements
	Construction un bloc de 4 latrines au lycée classique	Nombre de bloc de latrines construit, fonctionnel et disponible dans les établissements
	Equipement en tables bancs : lycée technique de Bétare-Oya	Nombre de Tables bancs fabriqués et disponibles au lycée technique
	Construction de 8 salles de Classe : CES de Bouli (2), CES de Mbitom (3), Lycée technique (3)	Nombre de salles de classes construites, réceptionnées et disponibles dans les établissements secondaires
COMMERCE	Construction d'un marché communal à Bétare-Oya	le marché communal est construit et ouvert au public
TRAVAUX PUBLIQUES	Réhabilitation tronçon Bétare-Oya – Mbangbel-Gado	le tronçon Bétare-Oya – Mbangbel-Gado est réhabilité et facilite le déplacement des populations riveraines
	Réhabilitation route Bétare-Oya - Kongolo	la route Bétare-Oya - Kongolo est réhabilitée et facilite le déplacement des populations riveraines
SPORT ET EDUCATION PHYSIQUE	Construction d'un stade à Bétare-Oya	les travaux de construction du stade de Bétare-Oya sont engagés
DEVELOPPEMENT URBAIN ET HABITAT	construction des logements sociaux	les travaux de construction des logements sociaux sont engagés, nombre de logements sociaux construits et opérationnels
ENVIRONNEMENT ET PROTECTION DE LA NATURE	Aménagement espace vert des cases communautaires	nombre de cases communautaires aménagées en espace vert
	Aménagement d'un Jardin public et construction d'un parc dans l'espace urbain de Bétare-Oya (début des travaux)	Nombres de jardins et espaces verts aménagés et ouverts au public
FAUNE ET FORET	Reboisement communal	nombre de plant et d'essence disponible, le reboisement communal est lancé
	Création d'une pépinière forestière	la pépinière forestière est lancée
AGRICULTURE	Organisation d'une session de formation annuelle sur les nouvelles techniques culturales	nombre de sessions de formation organisées, nombre de personnes sensibilisées sur les techniques culturales, rendement de production agricole/ha amélioré
	Appui aux Organisations de Producteurs de la Coopérative Agricole communale (CAC) de BÉTARE-OYA	Un appui est attribué aux Organisations de Producteurs de la Coopérative Agricole communale (CAC) de BÉTARE-OYA
	Réfection de la délégation d'arrondissement de Bétare-Oya	les travaux de réfection de la délégation d'arrondissement ont débuté
	Appui à l'introduction du machinisme agricole (achat d'un tracteur)	un tracteur est acheté et mis à la disposition des agriculteurs
ELEVAGE PECHES ET INDUSTRIES	Appui aux organisations d'éleveurs de la coopérative pastorale et Halieutique Communale de Bétare-Oya	un appui est attribué aux organisations d'éleveurs de la coopérative pastorale et Halieutique Communale de Bétare-Oya

[PLAN COMMUNAL DE DEVELOPPEMENT DE BETARE-OYA]

SECTEUR	ACTIVITES	INDICATEUR DE SUIVI-EVALUATION
ANIMALES	Construction de l'abattoir à Ndokayo	un abattoir est construit et opérationnel à Ndokayo
	Réhabilitation station aquacole de Bétare-Oya	la station aquacole est réhabilitée et ouverte au public
SANTE	Construction du centre de santé dans l'arrondissement de Bétare-Oya	Nombres de centres de santé construits, réceptionnés et opérationnels, l'accès aux soins de santé est amélioré pour les populations riveraines
	Réhabilitation du forage de l'hôpital de district de Bétare-Oya	le forage de l'hôpital est réhabilité et opérationnel, l'accès à l'eau potable du centre est effectif
JEUNESSE	Mobilier de bureau	Nombre de mobilier de bureau disponible dans les locaux de la délégation de la jeunesse de Bétare-Oya
JUSTICE	Réfection prison Bétare-Oya	les travaux de réfection de la prison de Bétare-Oya ont débuté, la condition des prisonniers est améliorée
ADMINISTRATI ON TERRITORIAL E, DECENTRALIS ATION ET MAINTIEN DE L'ORDRE	Réhabilitation du logement adjoint d'arrondissement de Bétare-Oya	les travaux de réhabilitation du logement de l'adjoint ont débuté
	Equipement en matériel de bureau	le matériel de bureau est disponible dans les services de la mairie
	construction d'une clôture autour de la Mairie de Bétare-Oya	les travaux de construction de la clôture ont débuté
	dotation de la mairie en moyen de locomotion (achat d'un véhicule pick-up	la mairie dispose d'un nouveau moyen de transport
	Construction d'une nouvelle sous-préfecture à Bétare-Oya	les travaux de construction d'une nouvelle sous-préfecture ont débuté
	Réfection de l'hôtel de ville 2e tranche	les travaux de réfection de la mairie ont débuté
	Construction de la recette municipale	la recette municipale est construite et effective
CULTURE	Réfection de la case communautaire de Bétare-Oya	les travaux de réfection de la case communautaire ont débuté
COMMUNICAT ION	Aménagement de la radio communautaire	la couverture de la commune de nouveau par la radio communale est effective, les populations ont de nouveau accès aux informations
	Construction antenne relai CRTV	les travaux de construction de l'antenne sont effectifs, la couverture de la commune par la télévision nationale est effective
TOTAL GENERAL		

7.3. Dispositif, outils et fréquence du reporting

Acteurs	Outils	Fréquence du reporting
Les membres du Comité Communal de Suivi-Evaluation (CCSE) du PCD	<ul style="list-style-type: none"> - Réunion d'évaluation ; - Descente de terrain ; - Production des Rapports mensuels (agents de développement communaux et PV), rapports trimestriels pour le CCSE 	La fréquence de suivi des activités se fera de manière trimestrielle (cependant, les 02 agents de développement communaux recrutés feront des descentes mensuelles afin de faciliter les activités du CCSE

7.4. Mécanisme de préparation du PIA et de révision du PCD

➤ Mécanisme de préparation du PIA

Pour préparer le PIA, la Commune devrait conduire les activités suivantes :

- Evaluation des activités de l'année écoulée : il s'agira ici d'évaluer les activités précédentes du PIA, afin de faire un état des lieux des activités qui ont été réalisées et de reconduire dans le prochain PIA celles qui n'ont pas été réalisées.
- Production du rapport annuel des activités qui ont été menées.
- Evaluation des sources disponibles au niveau de la commune : il s'agit ici pour la commune de présenter les ressources financières disponibles pour l'année en cours ce qui permettra d'enclencher la prochaine étape.
- Identification des activités à inscrire dans le nouveau PIA : il s'agira ici d'identifier les activités à conduire la nouvelle année ces activités devront sortir du CDMT qui a été élaboré lors de l'atelier de planification.
- Elaboration du nouveau PIA.

➤ Mécanisme de Révision du PCD

Pour une gestion efficace des ressources financières, l'actualisation du PCD se fera après deux triennales. La révision du dit document se fera par un appel à manifestation d'intérêt pour le recrutement d'un organisme d'appui local pour l'accompagnement de la réactualisation du PCD. Les agents de développements communaux auront la charge de monter le dossier d'appel d'offre (DAO) ; et la commission de passation des marchés aura la charge de sélectionner le prestataire selon les principes des marchés publics.

8. PLAN DE COMMUNICATION SUR LA MISE EN ŒUVRE DU PCD

Le plan de communication que nous proposons ici est un aperçu du plan détaillé qui sera élaboré. Nous allons juste énumérer quelques actions qui seront entreprises pour faire connaître ce document à un grand nombre.

Objectif :

Ce plan de communication a pour objectif :

Faire connaître le PCD de Bétare-Oya et faire financer les projets qui y sont contenus

Cible :

- Les partenaires au développement ;
- Les élites ;
- Les ministères techniques en fonction des thématiques identifiées ici ;
- Les potentiels bailleurs de fonds externes ;
- Les populations de Bétare-Oya ;
- Les élus locaux

Les actions qui seront menées :

- Il faudra au préalable synthétiser le document pour qu'il soit moins long et plus facile à lire ;
- Il faudra concevoir une publicité radio et télé pour présenter le document ;
- Il faut élaborer et mettre en place un blog sur la commune de Bétare-Oya sur internet ;
- Choix des médias : audio-visuel et la presse parlée et écrite
- Choix du hors média : une soirée de collecte des données ; publipostage ; les associations sur le plan local, national et même international ; une soirée (dîner) avec les ministères techniques et les ambassadeurs et d'autres potentiel bailleurs de fonds pour la présentation du PCD

Durée de la campagne

Compte tenu du cout élevé d'une telle action, nous ferons une sensibilisation sur 1 mois (quatre semaines) de manière intense

CONCLUSION

Au terme de ce rapport du processus d'élaboration du plan communal de développement de Bétare-Oya qui a débuté le 05 Aout 2011 et qui s'est déroulé pendant 04 mois, il ressort de ce travail que la commune de Bétare-Oya, créée le 07 juin 1955 couvre une superficie de 12 600 Km² et compte une population d'environ 63 000 habitants répartis dans 59 villages. Les Baya représentent le groupe ethnique dominant dans cette commune, avec une forte présence des Bororo et réfugiés. Les principales activités économiques sont l'agriculture et l'orpaillage qui se pratique de manière artisanale et industrielle.

L'approche participative qui a été utilisée nous a permis de mener des diagnostics dans 28 secteurs. Les problèmes prioritaires identifiés relèvent des secteurs de l'éducation de base, de l'enseignement secondaire, de la santé, de l'hydraulique, de la communication et des travaux publics.

Les différents diagnostics réalisés ont conduit à une consolidation et validation des données, suivies d'une planification et programmation. Ce qui donne donc à cette commune une vision de son développement à long terme, mettant ainsi fin à la navigation à vue.

Le PCD de Bétare-Oya se présente donc comme un outil de négociation de partenariat tant au niveau national qu'international. Il reste ainsi au Maire qui en est le maître d'ouvrage de mettre en œuvre le plan de communication proposé de manière à asseoir une bonne stratégie de marketing pouvant amener les partenaires au développement à investir dans la commune de Bétare-Oya afin que la vision de ce document se transforme en réalité à l'horizon 2035.

ANNEXES

1. **MINEPAT (2010)** : Document de stratégie pour la croissance et l'emploi.
2. **Mairie de Bétare-Oya (2011)** : Comptes administratifs 2007,2008, 2009, 2010.
3. **Mairie de Bétare-Oya (2011)** : Plan de campagne 2011.
4. **CENTRE DE DEVELOPPEMENT DES COMMUNAUTES VILLAGEOISES** (Décembre 2005) : plan de développement local de PANGAR, avec le financement du **PNDP** (Programme National pour le Développement Participatif).
5. **GROUPE DE RECHERCHE D'ETUDES ET DE FORMATION POUR L'APPUI AUX ACTIONS DE DEVELOPPEMENT** (Juin 2006) : plan de développement local de GABAKEDE, avec le financement de **CARE Cameroun**.
6. **CENTRE DES PROMOTEURS DU DEVELOPPEMENT DURABLE** (Avril 2007) : plan de développement local de TETE D'ELEPANT, avec le financement du **PNDP** (Programme National pour le Développement Participatif).
7. **CENTRE DES PROMOTEURS DU DEVELOPPEMENT DURABLE** (Avril 2007) : plan de développement local de LIGUIM, avec le financement du **PNDP** (Programme National pour le Développement Participatif).
8. **GROUPE DE RECHERCHE D'ETUDES ET DE FORMATION POUR L'APPUI AUX ACTIONS DE DEVELOPPEMENT** (Juin 2006) : plan de développement local de NDOKAYO, avec le financement de **CARE Cameroun**.
9. **SNV**, Comité Technique d'Appui Communal (Décembre 2005) : plan de développement local de BETARE-OYA, financier par la **SNV**.