

REPUBLIQUE DU CAMEROUN
.....
PAIX-TRAVAIL-PATRIE
.....
MINISTERE DE L'ADMINISTRATION
TERRITORIALE ET DE LA
DECENTRALISATION
.....
REGION DU SUD
.....
DEPARTEMENT DE L'OCEAN
.....
COMMUNE DE BIPINDI

REPUBLIC OF CAMEROON
.....
PEACE - WORK - FATHERLAND
.....
MINISTRY OF TERRITORIAL
ADMINISTRATION AND
DECENTRALIZATION
.....
SOUTH REGION
.....
OCEAN DIVISION
.....
BIPINDI COUNCIL

COMMUNE DE
BIPINDI

PLAN COMMUNAL DE DEVELOPPEMENT

BIPINDI COUNCIL



Réalisé avec l'appui

Technique de l'OAL ATIPAD

et Financier du PNDP



BP: 447 EBOLOWA CAMEROUN
TEL/FAX: 242 28 32 66 CEL: 677 81 90 97
Email: atipad@yahoo.fr



Cellule régionale du SUD
BP 1007 Ebolowa
E-mail : pndp_crcsud@yahoo.fr
Tel: 242 28 35 17

SEPTEMBRE 2015

COMMUNE DE BIPINDI BP : 20 BIPINDI CAMEROUN

FICHE DE VALIDATION DU PCD

Mis en forme : Police : 16 pt, Gras

Le présent Plan Communal de Développement a été validé par les administrations compétentes ci-après :

Visa du Maire

Visa du MINEPAT

Bipindi, le

[KribiEbolowa](#), le

Visa du Préfet

Kribi le

TABLE DES MATIERES

LISTE DES TABLEAUX	7
LISTE DES PHOTOS.....	8
LISTE DES CARTES	8
LISTE DES FIGURES.....	8
LISTE DES ANNEXES	8
RESUME DU PCD.....	9
RESUME DU PCD.....	10
1. INTRODUCTION.....	13
1.1. Contexte et justification	13
1.2. Objectifs du PCD.....	14
1.2.1. Objectif global	14
1.2.2. Objectifs spécifiques.....	14
1.3. Structure du document	14
2. METHODOLOGIE	17
2.1. Préparation de l'ensemble du processus	17
2.1.1. Préparation pédagogique	17
2.1.2. Préparation administrative.....	17
2.2. Collecte des informations et traitement.....	18
2.2.1. Collecte et traitement des données du DIC	18
2.2.2. Collecte et analyse des données du DEUC.....	19
2.2.3. Collecte des données du DPNV.....	19
2.3. Consolidation des données	20
2.4. Atelier de planification, de mobilisation des ressources et de programmation .	20
2.4.1. Planification.....	20
2.4.2. Mobilisation des ressources.....	21
2.4.3. Programmation	21
2.5. Mise en place du mécanisme de suivi évaluation participatif.....	21
3. PRESENTATION SOMMAIRE DE LA COMMUNE	24
3.1. Localisation de la commune.....	24
3.2. Milieu biophysique	25
3.2.1. Le climat.....	25
3.2.2. Relief.....	25
3.2.3. Sol.....	25
3.2.4. Hydrographie	25

3.2.5.	Végétation.....	25
3.2.6.	La faune.....	27
3.3.	Milieu humain.....	30
3.4.	Principaux services de l'espace communal.....	4241
3.5.	Principales potentialités et ressources de la Commune.....	4241
4.	SYNTHESE DES RESULTATS DU DIAGNOSTIC.....	5251
4.1.	Synthèse du DIC.....	5251
4.1.1.	Gestion des ressources humaines.....	52 51
4.1.2.	Gestion des ressources financières.....	53 52
4.1.3.	Gestion du patrimoine communal.....	53 52
4.1.4.	Gestion des relations.....	54 53
4.1.5.	Axes de renforcement.....	55 54
4.2.	Synthèse des données collectées sur la petite enfance.....	5655
4.3.	Synthèse des données sur les changements climatiques.....	5857
4.4.	Principaux problèmes et besoins identifiés et consolidés par secteurs.....	5958
4.5.	Synthèse des 08 Projets prioritaires de chaque village.....	7572
5.	PLANIFICATION STRATEGIQUE.....	8481
5.1.	Vision et objectifs du PCD.....	8481
5.2.	Cadre logique par secteurs.....	8582
5.3.	Coût estimatif du PCD.....	153148
5.4.	Esquisse du Plan d'Utilisation et de Gestion des Terres de l'espace communal	
	155150	
5.5.	Développement de l'économie locale.....	157152
5.5.1.	Situation de référence.....	157152
5.5.2.	Possibilités de création d'emplois et de richesses dans la Commune.....	157152
6.	PROGRAMMATION.....	161156
6.1.	Ressources mobilisables et échéance.....	161156
6.2.	Cadre de Dépenses à Moyen Terme (CDMT) des projets prioritaires:.....	162157
6.3.	Cadre sommaire de gestion environnementale du CDMT.....	167161
6.3.1.	Principaux impacts socio-environnementaux potentiels.....	167 161
6.3.2.	Plan sommaire de gestion de l'environnement.....	169 163
6.4.	Plan d'investissement annuel 2015(PIA).....	171165
6.4.1.	Programmation annuelle des projets prioritaires (première année).....	171 165
6.4.2.	Plan opérationnel en faveur des populations vulnérables.....	172 166
6.4.2.1.	Plan opérationnel en faveur des peuples pygmées.....	172 166
6.4.2.2.	Autres populations vulnérables.....	175 170

6.5. Plan de Passation des marchés du PIA	<u>177</u> 172
7. MECANISME DE SUIVI-EVALUATION	<u>181</u>176
7.1. Composition et attributions du comité de suivi-évaluation du PCD.....	<u>181</u> 176
7.2. Indicateurs de suivi et d'évaluation	<u>182</u> 177
7.3. Dispositif, outils et fréquence du reporting	<u>183</u> 178
7.3.1. Dispositif	<u>183</u> 178
7.3.2. Outils et fréquences de suivi.....	<u>184</u> 179
7.4. Mécanisme de préparation du PIA et de révision du PCD.....	<u>184</u> 179
8. Plan de communication sur la mise en œuvre du PCD.....	<u>186</u>181
8.1. Objectif	<u>186</u> 181
8.2. Cible	<u>186</u> 181
9. CONCLUSION.....	<u>187</u>182
10. BIBLIOGRAPHIE	<u>189</u>184
11. ANNEXES	<u>191</u>186

LISTE DES ABREVIATIONS

Sigles	Significations
ACD	Agent Communal de Développement
ADE	Adduction d'Eau Potable
AGR	Activités Génératrices de Revenus
AS	Aide-soignant Aide-soignant
ATIPAD	Assistance des Techniciens aux Initiatives Paysannes de Développement
BIP	Budget d'Investissement Public
CAC	Centime Additionnel Communal
CC	Changement Climatique
CFM	Centre de Formation des Métiers
CDMT	Cadre de Dépenses à Moyen Terme
CES	Collège d'Enseignement Secondaire
CETIC	Collège d'Enseignement Technique Industriel et Commercial
CM	Comptable Matière
CNPS	Caisse Nationale de Prévoyance Sociale
COPi CoPi	Comité de Pilotage
CRTV	Cameroun Radio and Télévision
CSI	Centre de Santé Intégré
CTD	Collectivité Territoriale Décentralisée
CVUC	Communes et villes unies du Cameroun
CZT	Centre zootechnique
DAADER	Délégation d'Arrondissement de l'Agriculture et du Développement Rurale
DEUC	Diagnostic de l'Espace Urbain Communal
DIC	Diagnostic Institutionnel Communal
DP	Diagnostic Participatif
DPNV	Diagnostic Participatif Niveau Village
DSCE	Document Stratégique de la Croissance de l'Emploi
EIE	Études d'Impact Socio-Environnemental
EM	Ecole École Maternelle
FC	Forêt Communautaire
FEICOM	Fonds Spécial d'Équipement et d'Intervention Intercommunale
FFOM	Force, Faiblesse, Opportunité, Menace
IB	Infirmiers Brevetés
IDE	Infirmiers Diplômé d' Etat État
IRAD	Institut de Recherche d'Agronomie pour le Développement

IAEB	Inspection d'Arrondissement de l' EducationÉducation de Base
GIC	Groupe d'Initiative Commune
MARP	Méthode Accélérée de Recherche Participative
MINATD	Ministère de l'Administration Territoriale et de la Décentralisation
MINADER	Ministère de l'Agriculture et de Développement Rural
MINEPIA	Ministère de l' ElevageÉlevage des Pêches et de l'Industrie Animale
MINTP	Ministères des Travaux Publics
MINAC	Ministère des Arts et de la Culture
MINDCAF	Ministère des domaines du Cadastre et des Affaires Foncières
MINAS	Ministère des Affaires Sociales
MINTRANS	Ministère des Transports
MINDHU	Ministère de Développement humain et d'Urbanisme
MINCOMMERCE	Ministère du Commerce
MINSEP	Ministère des Sports et de l' EducationÉducation physique
MINEPDED	Ministère de l'Environnement de la Protection de la nature et du Développement Durable
MINMIDT	Ministère des Mines et Développement Technologiques
MINRESI	Ministère de la Recherche Scientifique et l'Innovation
MINPOSTEL	Ministère des Postes et Télécommunications
MINCOM	Ministère de la Communication
MINFOF	Ministère des Forêts et de la Faune
MINTSS	Ministère du Travail et de la Sécurité Sociale
MINTOUL	Ministère du Tourisme et des Loisirs
MINMAP	Ministère des Marchés Publics
MINEE	Ministère de l'Eau et l' EnergieÉnergie
MINEDUB	Ministère de l' EducationÉducation de Base
MINPROFF	Ministère de la Promotion de la Femme et la Famille
MINSANTE	Ministère de la Santé
MINJEC	Ministère de la Jeunesse et l' EducationÉducation Civique
MINFOP	Ministère de la Formation Professionnel
MINEPAT	Ministère de l'Économie, de la Planification et de l'Aménagement du Territoire
NTIC	Nouvelle technique de l'information et de la communication
OAL	Organismes d'Appui Local
OEV	Orphelin et Enfant Vulnérable
OP	Organisations Paysannes

ONG	Organisation Non Gouvernementale
PCD	Plan Communal de Développement
PFNL	Produit Forestier Non Ligneux
PIA	Plan d'Investissement Annuel
PMH	Pompes à Motricité Humaine
PME	Petites et Moyennes Entreprises
PPM	Plan de Passation de Marché
PNDP	Programme National de Développement Participatif
PUGDT	Plan d'Utilisation et de Gestion Durable des Terres
PSV	Personnes Socialement Vulnérable
PV	Personnes Vulnérables
RM	Receveur Municipal
SAR/SM	Section Artisanale Rurale/Section Ménagère
SASPP	Service d'action Sociale et des peuples pygmées
SDE	Service Déconcentré de l'État
SEPO	Succès – Échec – Potentialité – Obstacle
TIC	Technique de l'Information et de la Communication
TDR	Termes de référence
UFA	Unité Forestière d'Aménagement

LISTE DES TABLEAUX

Tableau 1:Liste des villages de la commune de Bipindi et leurs campements	24
Tableau 2:Quelques espèces forestières présentes dans la forêt et leur utilisation	26
Tableau 3:Quelques animaux couramment rencontrés.	27
Tableau 4: Succession des Maires	30
Tableau 5:Profil historique de la ville de Bipindi.....	30
Tableau 6:Répartition de la population de Bipindi par tranche d'âge.....	33 32
Tableau 7:Regroupement des villages de la commune de Bipindi en groupes ethniques.	40 39
Tableau 8:Principales activités par type d'acteurs.....	40 39
Tableau 9:Répartition de la population Pygmée dans les différents campements et villages	41 40
Tableau 10:Principaux services de l'espace communal	42 41
Tableau11: Potentialités et ressources de la commune	42 41
Tableau 12: Gestion des ressources humaines	52 51
Tableau 13: Gestion des ressources financières	53 52
Tableau 14: Gestion du patrimoine communal.....	54 53
Tableau 15: Gestion des relations	54 53
Tableau 16:Axes de renforcement de la commune	55 54
Tableau 17:Synthèse de la prise en compte de la petite enfance	56 55
Tableau 18: Principaux problèmes et besoins identifiés et consolidés par secteur	60 59
Tableau 19: Synthèse des 08 projets prioritaires de chaque village.....	75 72
Tableau 20: Cadre logique par secteur	85 82
Tableau 21:Coût estimatif du PCD	153 148
Tableau 22 : Esquisse du plan d'utilisation et de gestion des terres	155 150
Tableau 23:Possibilités de création d'emplois et de richesses dans la Commune de Bipindi	158 153
Tableau 24: Ressources mobilisables et échéance	161 156
Tableau 25:Cadre de Dépenses à Moyen Terme (CDMT) des projets prioritaires.....	162 157
Tableau 26: Principaux impacts socio-environnementaux et mesures d'atténuation.....	167 161
Tableau 27: Plan sommaire de gestion de l'environnement	169 163
Tableau 28: Programmation annuelle des projets prioritaires	171 165
Tableau 29:Plan opérationnel en faveur des populations vulnérables.....	175 170
Tableau 30: Plan de passation des marchés du PIA	177 172
Tableau 31: Composition du Comité de suivi du PCD	181 176
Tableau 32: Indicateur de suivi-évaluation des microprojets du PIA.....	183 178
Tableau 33: Activités et coût du plan de communication du PCD.	186 181

LISTE DES PHOTOS

Photo 1: Pygmées de lepdjom	4140
Photo 2: Chute de Bidjouka	5049
Photo 3: Pont de la lokoundje	5049
Photo 4: Complexe marché gare routière de Bipindi	5049
Photo 5: Bureau de poste de Bipindi	5049

LISTE DES CARTES

Carte 1: Carte de localisation de la commune de Bipindi	23
Carte 2: Carte des ressources forestières de la commune de Bipindi	28
Carte 3: Carte Paysagère de la Commune de BIPINDI	29
Carte 4: Distribution de la population dans la commune de Bipindi	218213
Carte 5: Infrastructures sanitaires de la commune de Bipindi	219214
Carte 6: Infrastructures scolaires de la commune de Bipindi	220215
Carte 7: Ressources Minières de la commune de Bipindi	221216

LISTE DES FIGURES

Figure 1: Répartition de la population Bantou de Bipindi par tranche d'âge	3635
Figure 2: Répartition de la population pygmée de Bipindi par tranche d'âge	3635
Figure 3: Répartition de la population de l'espace urbain de Bipindi par tranche d'âge	3736
Figure 4: Répartition de la population totale de Bipindi par Tranche d'âge	3736
Figure 5: Répartition de la population Bantou de Bipindi par sexe	3837
Figure 6: Répartition de la population pygmée de Bipindi par sexe	3837
Figure 7: Répartition de la population de l'espace urbain de Bipindi par sexe	3837
Figure 8: Répartition de la population totale de Bipindi par sexe	3938
Figure 9: Répartition des populations pygmées et Bantou dans la commune	3938
Figure 10: Répartition des microprojets prioritaires en fonction du coût par secteur	8279
Figure 11: Répartition des microprojets prioritaires par secteur en fonction de la demande	8279
Figure 12: Représentation par secteur du coût du PCD	154149

LISTE DES ANNEXES

Annexes 1: Fiches des projets du PIA	192187
Annexes 2: Atlas des cartes	215210

RESUME DU PCD

RESUME DU PCD

Dans le but d'accompagner les Communes du Cameroun dans le processus de décentralisation qui consiste au transfert des compétences du pouvoir central vers les collectivités territoriales locales, le gouvernement du Cameroun a mis en place le Programme National de Développement Participatif (PNDP).

Dans le cadre de sa deuxième phase, le PNDP a recentré la responsabilité de la mise en œuvre du programme sur la Commune pour une vision territoriale de l'espace communal et l'instauration d'un système d'allocation pour le financement des actions de développement communal.

La Commune de Bipindi et le PNDP ont signé une convention de partenariat portant sur l'actualisation de son Plan Communal de Développement (PCD) et la réalisation de certaines activités connexes. L'objectif principal de cette planification est de doter la Commune de Bipindi d'un document stratégique lui permettant d'avoir une vision claire et partagée de son développement.

Les objectifs poursuivis concernent les domaines ci-après :

- Réaliser la monographie de la Commune ;
- Réaliser un diagnostic participatif de la Commune ;
- Réaliser une planification stratégique (cadre logique) par secteur ;
- Définir une programmation triennale, Cadre de Dépenses à Moyen Termes (CDMT) ;
- Définir une programmation annuelle, Plan d'investissement Annuel (PIA) ;
- Mobiliser les ressources ;
- Élaborer le cadre socio-environnemental sommaire des investissements ;
- Mettre en place le comité de suivi évaluation du PCD.

Pour l'élaboration dudit plan, la Commune a fait appel à l'Association des Techniciens aux Initiatives Paysannes de Développement (ATIPAD), un Organisme d'Appui Local. Les experts de l'ATIPAD ont produit quatre documents de travail, à savoir :

- Le Diagnostic de l'Institution Communal (DIC) ;
- Le Diagnostic de l'Espace Urbain Communal (DEUC) ;
- Le Rapport consolidé du diagnostic participatif ;
- Le Plan Communal de Développement (PCD).

D'une manière générale, le résultat obtenu à l'issue du diagnostic réalisé sur 28 secteurs vise à permettre aux parties prenantes du processus de développement, de disposer des éléments susceptibles de guider leur analyse sur les problèmes, les contraintes, les potentialités ainsi que les solutions idoines pour lever les contraintes de la Commune de Bipindi. Ce diagnostic a permis de relever ce qui suit :

- Au niveau de l'espace urbain, il [y a](#) nécessité de mettre sur pied un plan d'urbanisation et un plan de lotissement, afin de l'arrimer à la nouvelle vision de planification insufflée par le Maire actuel. Ceci en application des textes en vigueur dans l'aménagement des villes, notamment, la lettre circulaire N° 1552 datant du 03 Mars 1989 et portant gestion

des gares routières au Cameroun, le communiqué conjoint Ministère de l'Administration Territoriale-Ministère des Travaux Publics et des Transports du 18 Juillet 1989. Les infrastructures scolaires, sanitaires et hydrauliques sont vétustes. Le chômage des jeunes est assez élevé, ce qui favorise la délinquance juvénile et tous les maux.

- Au niveau des villages, les populations font face à une carence d'infrastructures de base : 21 villages sur 31 et des 34 campements de la Commune disposent d'un point d'eau potable. Les besoins des populations en infrastructures hydrauliques se chiffrent à 17 puits et 05 forages et 03 adductions d'eau. Les routes sont en très mauvais état et ne favorisent pas la circulation des hommes et des biens.
- Concernant l'éducation, le diagnostic mené par l'ATIPAD signalait un déficit de 108 nouveaux enseignants en septembre 2013, tandis qu'à la même date, il fallait 972 tables bancs supplémentaires pour faire asseoir tous les enfants. Sur le plan infrastructurel, il faut réhabiliter 36 salles de classe et la construction 94 nouvelles salles.
- La santé publique n'est pas bien lotie. Les centres de santé installés dans les villages fonctionnent au ralenti quand ils ne sont pas totalement abandonnés. L'absence du courant électrique dans toute la Commune est un véritable frein au développement de l'Arrondissement de Bipindi. les résultats du diagnostic ressortent un besoin d'un médecin, 21 IDE, 12 IB, 28 AS, 12 Matrones et 12 commis. Sur le plant infrastructurel il faut réhabiliter 12 bâtiments et construire 22 autres.

En tout état de cause, la mise bout à bout des difficultés ci-dessus évoquées ne favorise pas le développement de la Commune de Bipindi et appelle la prise de conscience de toutes les forces vives de cette collectivité pourtant bien nantie en ressources humaines et biophysiques.

Tout espoir ne semble pas perdu pour autant. En tenant compte non seulement de ces contraintes mais surtout des atouts, les populations de Bipindi et leur exécutif municipal ont formulé la vision de voir à l'horizon 2035 la Commune «mieux gérée, performante, dynamique et prospère où les populations ont un accès convenable à tous les services sociaux de base». Cette vision s'appuie sur 9 valeurs clés qui vont désormais régir toutes leurs actions : l'esprit de disponibilité, l'engagement, la transparence, la franche collaboration, la solidarité, le dialogue, l'esprit démocratique, l'hospitalité et la performance. L'évaluation des besoins découlant de l'identification des problèmes sus-énumérés a permis d'établir un tableau chiffré par secteur. Le montant global est estimé à **20 185 319 000 Fcfa**. La ressource mobilisable pour l'année 2015 se chiffre à **1 015 257 000 Fcfa**.

La priorité a été donnée à l'éclairage public, la résidence du Sous-préfet, le pavillon mère-enfants, l'entretien des routes, la construction des salles de classes (04), l'équipement en tables bancs, la construction des réseaux d'adduction d'eau potable, la construction des puits, l'électrification rurale, la construction d'un atelier de maçonnerie au CETIC de Bipindi , l'extension du marché de Bipindi, la construction d'un marché périodique, la dotation des appareillages au centre social. Tous ces projets pourront être réalisés grâce au financement du FEICOM, du PNDP, du MINAS, de la DGD, du BIP et des ressources propres de la Commune.

Afin de s'assurer de la minimisation des impacts environnementaux négatifs lors de la réalisation du CDMT, un plan de gestion environnemental sommaire a été élaboré. Il sera complété à chaque fois par l'utilisation de la fiche de suivi environnemental de chaque projet.

| [À](#) l'issu du processus, un comité de suivi et évaluation a été mis en place. Il est attendu de la mise en place de tous ces projets l'amélioration des conditions de vie des populations et l'amélioration du taux d'emploi des jeunes et des femmes.

1. INTRODUCTION

1. INTRODUCTION

1.1. Contexte et justification

Le Cameroun dans la mise en œuvre de sa politique de développement a défini une vision, principale point de convergence de toute action gouvernementale ; celle d'être un pays émergeant à l'horizon 2035. Dans ce sillage, le DSCE, première phase pour l'accomplissement de cette vision de développement à très long terme, est un document de stratégie globale intégrée, socle de toute action engagée dans les 10 prochaines années couvrant la période allant de 2010 à 2020. Le DSCE est désormais, conformément à la Déclaration de Paris, le cadre de référence de la politique et de l'action Gouvernementale ainsi que le lieu de convergence de la coopération avec les partenaires techniques et financiers en matière de développement. Il constitue ainsi le vecteur de la recherche de la croissance et de la redistribution de fruits jusqu'aux couches les plus vulnérables de la population avec un accent particulier sur les femmes et les jeunes. Le développement étant désormais la compilation d'un ensemble d'actions locales, le Cameroun s'est doté d'un arsenal juridique et réglementaire relatif à la décentralisation. Les politiques de décentralisation, dont les dispositions réglementaires sont les lois n° 2004/017 du 22 juillet 2004 portant orientation de la décentralisation au Cameroun et n° 2004/018 du 22 juillet 2004 fixant les règles de la décentralisation applicables aux Communes permettent le pilotage des politiques de développement depuis les collectivités territoriales. À ce titre, les Communes se présentent comme la plus petite unité territorialement autonome administrativement et financièrement, et jouissant d'un statut de personne morale en droit public.

Les textes de décentralisation suscités, attribuent aux collectivités locales un rôle central et leurs transfèrent des compétences dans l'initiation, la promotion, la coordination des actions de développement économique, social, sanitaire, éducatif, culturel et sportif de leurs collectivités. Le transfert de ces compétences interroge les Collectivités Territoriales Décentralisées par rapport à leurs capacités de réaction et d'adaptation aux nouvelles exigences. Les responsabilités et tâches qui leur sont confiées demandent ces capacités pour pouvoir assumer effectivement le rôle de maître d'ouvrage du processus de développement local. D'où la nécessité de consigner des politiques de développement local dans un document dit Plan Communal de Développement (PCD). Le PCD est un programme d'action qui permet à une Commune de matérialiser sa vision du développement en tenant compte de ses potentialités et contraintes. Il se présente comme seul outil de programmation des investissements au niveau de la Commune et comme instrument

fédérateur de toutes les actions des partenaires au développement sur le terrain. **À** ce titre les collectivités territoriales bénéficient de l'appui de plusieurs partenaires au développement à l'instar du PNDP dans le cadre de l'atteinte de leur vision de développement.

Le PNDP, sous la tutelle du MINEPAT, est un outil que le gouvernement a mis en place avec l'appui de ses partenaires pour permettre aux populations en milieu rural de se doter des moyens de participation effective au processus de développement. Il se veut un cadre national de concertation et un mécanisme de mise en œuvre d'un grand nombre d'initiatives de développement à la base. **À** ce titre, il a pour ambition de responsabiliser les Communes et leurs communautés à la base dans le processus progressif de décentralisation, afin de les rendre acteurs de leur propre développement.

La Commune, en tant qu'espace géographique et Commune en tant que institution, a été identifiée comme la « porte d'entrée » pour les interventions du PNDP au niveau local. C'est donc à ce titre que dans le cadre du partenariat PNDP/Commune de Bipindi, l'OAL ATIPAD a été contracté à travers le contrat N° 005/CS/DRPM/CRPM/2014 pour l'accompagnement de la Commune de Bipindi dans le processus d'actualisation de son PDC.

1.2. Objectifs du PCD

1.2.1. Objectif global

Le Plan Communal de Développement vise principalement à doter la Commune d'un outil de référence fournissant la vision de son développement dans tous les secteurs.

1.2.2. Objectifs spécifiques

Il s'agit plus précisément pour la Commune de Bipindi de :

- Définir les orientations du développement local et servir de référence à toutes les actions ;
- Animer et conscientiser les populations concernées sur la nécessité de leur participation effective dans toutes les initiatives de développement local ;
- Revaloriser les connaissances traditionnelles et stimuler les initiatives ;
- Permettre une meilleure appropriation des initiatives locales par les groupes concernés ;
- Provoquer une auto analyse de leur situation par les populations en vue de réactiver une dynamique interne de discussion et de changement ;
- Permettre une information de chacune des parties concernées sur la situation des intérêts et des besoins de toutes les parties prenantes ;
- Permettre d'établir de nouveaux rapports de travail entre les villages, la Commune, les services publics et privés et les organismes de développement ;
- Définir une plate-forme négociée entre différents partenaires pour servir d'articulation avec les niveaux économiques, techniques et administratifs locaux, régionaux et internationaux.

1.3. Structure du document

Le présent document comporte neuf (09) principales parties structurées de la manière suivante :

- Résumé
 - L'introduction ;
 - la méthodologie ;
 - la présentation sommaire de la Commune ;
 - la synthèse des résultats du diagnostic ;
 - la planification stratégique ;
 - la programmation ;
 - le mécanisme de suivi-évaluation ;
 - le plan de communication sur la mise en œuvre du PCD ;
 - la conclusion ;
 - la Bibliographie.
- | ➤ Les ~~annexes~~ [annexes](#).

2. METHODOLOGIE

2. METHODOLOGIE

2.1. Préparation de l'ensemble du processus

L'étape de préparation du processus de planification visait à :

- rechercher l'adhésion de toutes les parties prenantes au processus de planification ;
- définir le rôle de chacun dans le processus ;
- favoriser la participation effective de toutes les parties prenantes dont les populations, à l'élaboration, la mise en œuvre et le suivi-évaluation du Plan Communal de Développement ;
- programmer le processus dans l'espace et le temps avec les parties prenantes (intégrer les aspects logistiques) ;
- convenir des produits attendus ;
- rassembler les moyens de mise en œuvre du processus.

Il est nécessaire de rappeler que la préparation du processus de planification que ce soit pour le DIC, le DEUC ou le DPNV s'est faite sur le plan pédagogique et sur le plan administratif

2.1.1. Préparation pédagogique.

La préparation pédagogique avait pour but d'harmoniser la compréhension de la méthodologie et des différents outils afin de mieux comprendre les activités à mener.

Pour cela la préparation pédagogique régionale (Sud) a été lancée à Sangmélima, du 22 mai au 03 juin 2014 lors d'un séminaire atelier théorique et pratique avec pour parties prenantes les OAL, le PNDP, les responsables des SDL, les Exécutifs Communaux et auditeurs libres. Pour le cas spécifique de la Commune de Bipindi, trois jours ont permis de restituer la formation pédagogique régionale concernant le DIC et le DEUC dans la salle des actes de l'hôtel de ville de Bipindi. Dans ce cas, les parties prenantes étaient l'équipe de l'OAL ATIPAD, l'Exécutif Communal, les SDE, le COPIL, le Conseil Municipal, le [Sous-préfet](#) [Sous-préfet](#) et des auditeurs libres. En ce qui concerne la restitution du DPNV, elle [à](#) été faite dans l'un des villages de la Commune (Bidjouka Centre) appelé village pilote, afin de permettre à l'équipe d'intervention de s'imprégner des réalités locales.

2.1.2. Préparation administrative.

En fait, la préparation administrative a précédé la préparation pédagogique car il s'agissait ici de déployer tous les moyens formels afin d'informer, de négocier le calendrier des activités, de sensibiliser et d'inviter les parties prenantes aux diverses activités. Cette préparation commence au niveau départemental où l'on collecte auprès des sectoriels, des informations générales sur l'Arrondissement à planifier. Puis suis la préparation au niveau communal avec le Maire et son Secrétaire Général, le Sous-préfet et les responsables des SDE de la Commune. De façon plus spécifique, La préparation administrative s'est déroulée en cinq (05) étapes :

- **Prise de contact avec les responsables des services sectoriels départementaux :**

Pour cette étape, il s'est tenu un atelier de rencontre avec les sectoriels départementaux qui a eu lieu à Sangmélina. Au cours de cet atelier, les sectoriels départementaux ont été informés du processus et de leurs implications à chaque niveau de celui-ci. Il a été question d'autre part de leur remettre des fiches de collecte des données et de leur faire savoir la nécessité pour nous d'avoir la liste des corps de métier relative à chacun de leurs départements ministériels.

- **Prise de contact avec l'Exécutif Municipal :**

Elle s'est déroulée dans le cadre d'un atelier organisé à la Commune de Bipindi. Outre le Maire et ses adjoints, le personnel communal, les responsables des services sectoriels locaux ainsi que les membres du COPIL ont pris part à cette rencontre où des échanges ont porté sur le cahier des charges de l'ATIPAD, la méthodologie d'accompagnement, le calendrier d'intervention et l'identification de potentielles sources pour le financement du Plan Communal de Développement (PCD).

- **Information et sensibilisation des autorités administratives locales :**

Lors de cette étape, le contenu de la mission a été présenté au Sous-préfet de l'Arrondissement de Bipindi. Il a également été présenté au Sous-préfet les appuis attendus de ses services, notamment en ce qui concerne la mobilisation des acteurs locaux.

- **Information et sensibilisation des autres parties prenantes :**

Des correspondances signées du Sous-préfet et du Maire ont été transmises à des parties prenantes clés du processus, notamment les Élités, les Conseillers Municipaux, les responsables d'associations, les autorités religieuses, les autorités traditionnelles. Ces correspondances portaient sur le contenu de la mission, le programme de mise en œuvre, le rôle des parties.

- **Atelier de lancement :**

Il a été présidé par le Gouverneur de la Région du SUD lors de la tournée socio-économique à Bipindi, l'atelier de lancement a regroupé les Élités, l'Exécutif Communal, le COPIL, les Conseillers municipaux, le PNDP, l'OAL ATIPAD, les leaders d'associations, les représentants des peuples autochtones (Pygmées), les Chefs traditionnels, les opérateurs économiques, les leaders religieux... Il s'est achevé par la distribution des calendriers de passage par village aux autorités traditionnelles.

2.2. Collecte des informations et traitement

Il est important de mentionner que le diagnostic participatif a consisté à avoir des entretiens individuels avec le personnel communal, le Conseil Communal, les responsables des sectoriels, le COPIL, les chefs de village, et les populations. Néanmoins la collecte de certaines informations auprès du secteur privé nous a permis d'embellir les données sur toute la Commune.

2.2.1. Collecte et traitement des données du DIC.

Les données sur l'institution communale de Bipindi ont été collectées du 05 au 09 juillet 2014, ensuite ont été dépouillées, traitées, analysées et validées au niveau de la Mairie. [À](#) cet effet, les planificateurs ont eu des séances de travail avec l'Exécutif Communal, les responsables de services et ont consulté une documentation abondante mis à leur disposition par le Maire. Ce travail a été porté essentiellement sur l'analyse :

- des ressources humaines grâce à l'exploitation de l'état nominatif du personnel et du dossier des Conseillers municipaux et des échanges avec l'exécutif, le SG et le personnel communal.
- des ressources financières à partir des budgets et comptes administratifs des exercices 2011, 2012 et 2013.
- le patrimoine communal grâce à des informations mises à notre disposition par le comptable matière et du sommier des bâtiments communaux.
- la gestion des relations à partir des entretiens menés avec l'Exécutif Communal, les responsables des services déconcentrés de l'État, les autorités religieuses et les forces vives de Bipindi.

2.2.2. Collecte et analyse des données du DEUC.

La collecte des données a été effectuée du 05 au 09 juillet 2014 et a intégré la monographie de l'espace urbain de BIPINDI, les enquêtes et interview semi structurés aux différents corps de métiers, la collecte des points GPS ainsi que l'observation. La formulation des problèmes et l'identification des projets prioritaires de l'espace urbain. Cette activité a impliqué le COPIL, les différents corps de métiers, les responsables des services sectoriels locaux, l'Exécutif Municipal et les Conseillers Municipaux. Les planificateurs ont procédé à :

- la délimitation de l'espace urbain communal ;
- la réalisation de la cartographie participative de la ville de Bipindi ;
- l'inventaire des activités des parties prenantes, des Problèmes/contraintes, des atouts/potentialités de la ville ;
- l'implantation des infrastructures sociocommunautaires (géo-référencement) ;
- la formulation des problèmes et l'identification des projets prioritaires de l'espace urbain.

2.2.3. Collecte des données du DPNV.

Les données concernant les villages ont été collectées par le déploiement des équipes constituées de quatre facilitateurs/animateurs chacune dans tous les 31 villages et les 34 campements de la Commune de Bipindi. Le dépouillement, le traitement et l'analyse des données s'est effectuée en interne à l'équipe de l'ATIPAD et a permis de ressortir par village et par hameaux :

- l'état des lieux : les ressources naturelles, les équipements, les ressources économiques et financières, les moyens humains et le capital social ;
- l'implantation des infrastructures sociocommunautaires (géo-référencement) ;
- les politiques, les institutions et les processus, leurs influences sur les ressources et leurs accès ;
- le changement climatique : tendances et influences saisonnières ;
- les interactions entre les villages et l'extérieur ;
- les activités par groupe socioprofessionnel ;
- les stratégies développées par les populations face aux contraintes rencontrées et aux atouts ;
- la hiérarchisation et la classification des besoins et des demandes en fonction des atouts, des dynamiques et des contraintes.

2.3. Consolidation des données.

La consolidation a consisté en la mise en commun des données issues de l'ensemble des diagnostics (DEUC, DIC et DPNV). Notamment, il a été question de :

- Établir la situation de référence par secteur ;
- Formuler les problèmes et identifier les solutions transversales par secteur ;
- Élaborer la matrice synthèse des diagnostics des ressources naturelles ;
- Élaborer la matrice synthèse des Changements Climatiques au niveau Local (CCL).

Outils et méthodes

Les outils et méthodes utilisés pour l'ensemble du diagnostic sont ceux servant dans l'Approche participative des Moyens d'Existence Durable (AMED) et la MARP. Parmi ces outils, nous pouvons citer les cartes participatives des ressources et infrastructures, le transect, le diagramme de [Vv](#)enn, la Check-list des activités sur le terrain, les ISS, la liste des problèmes prioritaires par secteur, le tableau des causes pertinentes, le tableau de planification des solutions endogènes.

2.4. Atelier de planification, de mobilisation des ressources et de programmation

La préparation de l'atelier de planification a été faite avec quatre partenaires stratégiques :

- Le PNDP, pour la relecture, les amendements et la validation du rapport consolidé des diagnostics soumis à son appréciation,
- La Commune, pour relecture, amendement et validation du rapport consolidé d'une part et pour la mobilisation du Conseil Municipal et la négociation avec le Préfet du Département de l'Océan (autorité administrative), d'une date de la tenue dudit conseil, d'autre part.
- La préfecture, pour la présidence de l'atelier et la convocation des sectoriels (représentants des Ministères techniques).
- Les sectoriels, pour la relecture et l'amendement des cadres logiques préparés par l'OAL avant la tenue de l'atelier.

L'atelier de planification, de mobilisation des ressources et de programmation proprement dit s'est tenu du 24 au 25 avril 2015 à l'hôtel de ville de la Commune de Bipindi, y ont pris part les représentants des sectoriels, les Conseillers Municipaux, les [ElitesÉlites](#), le comité de pilotage, les représentants des couches vulnérable, les chefs de village et les représentants de l'OAL. Les travaux se sont déroulés en groupes et en plénière. Les documents de travail étaient composés des besoins exprimés par les populations lors des diagnostics consolidés dans les projets de cadre logiques par secteur. Quant aux ressources, l'Exécutif Municipal, les sectoriels et autres partenaires ont mis à la disposition de l'OAL, le listing des ressources mobilisables.

2.4.1. Planification

La planification a été l'occasion de passer en revue les projets prioritaires des villages et de l'espace urbain et d'examiner puis valider les cadres logiques sectoriels.

2.4.2. Mobilisation des ressources

Dans ce cadre, il a été question pour l'Exécutif Communal de présenter les sources de financement ainsi que les ressources mobilisables par la Commune au cours des 03 prochaines années (2015, 2016 et 2017) pour le financement des projets identifiés.

2.4.3. Programmation

La programmation a consisté en :

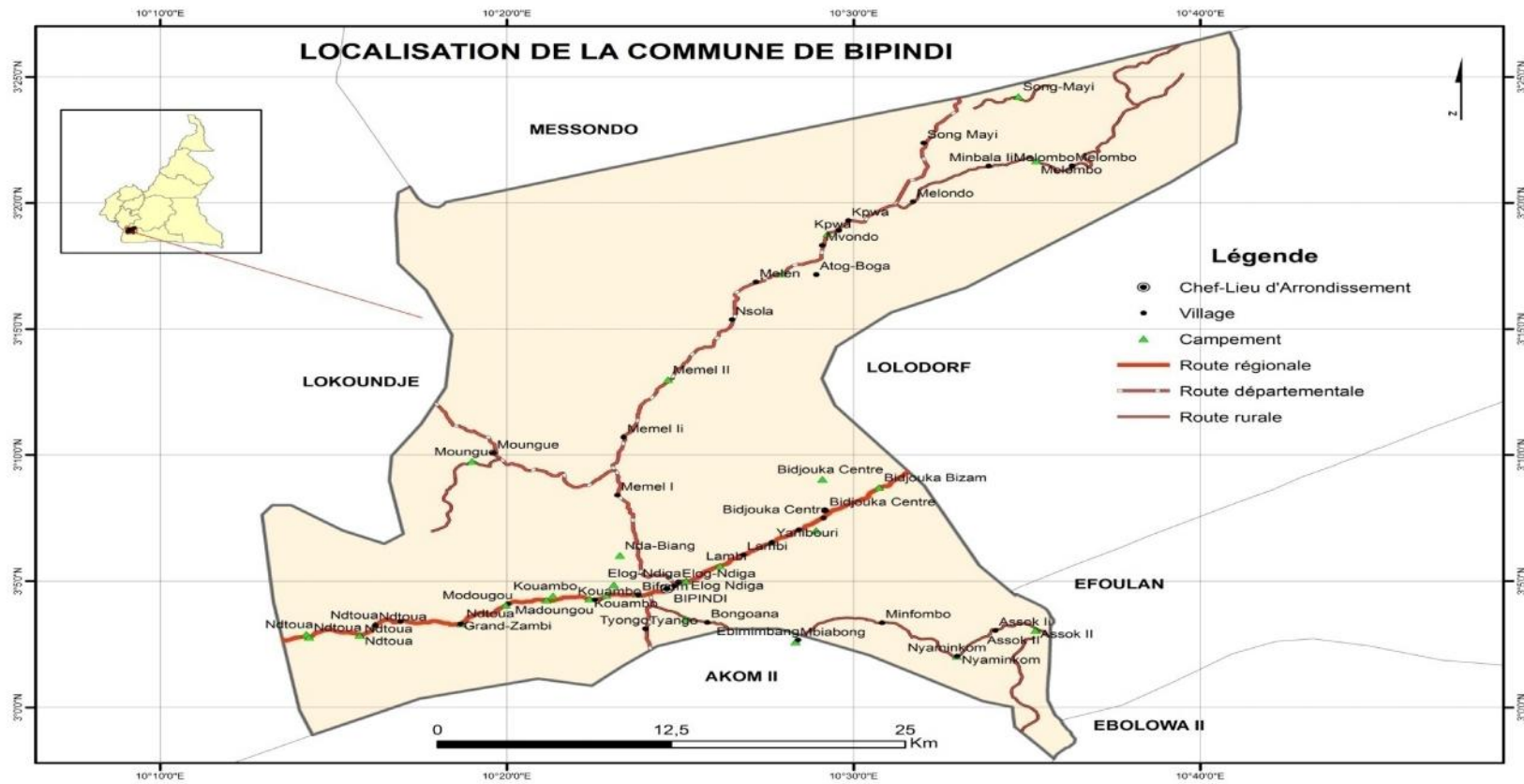
- l'identification des axes d'intervention prioritaires sur la base des projets prioritaires des villages et de l'espace urbain ainsi que des orientations nationales définies dans le cadre du DSCE ;
- l'élaboration du Plan d'Investissement Annuel (PIA) de la Commune pour l'année 2015 ;
- l'élaboration du Cadre de Dépenses à Moyen Terme (CDMT) ;
- l'évaluation environnementale stratégique et sommaire des projets du CDMT ;
- l'élaboration du plan opérationnel en faveur des populations vulnérables ;
- l'élaboration d'un plan de passation des marchés.

2.5. Mise en place du mécanisme de suivi évaluation participatif

La mise en place du comité de suivi s'est faite en séance restreinte en présence du Conseil Municipal, des membres du Comité de Pilotage et de l'Exécutif Municipal. La structure et les missions du comité ont été clairement définies par l'exécutif municipal et s'agit notamment de :

- S'assurer que ce qui a été prévu a été réalisé ;
- Repérer les dysfonctionnements et apporter des correctifs nécessaires ;
- Permettre une meilleure appropriation par les bénéficiaires ;
- Collecter des données.

3. PRESENTATION SOMMAIRE DE LA COMMUNE



Carte 1: Carte de localisation de la commune de Bipindi

3. PRESENTATION SOMMAIRE DE LA COMMUNE

3.1. Localisation de la commune

La Commune Rurale de Bipindi créée par le Décret N°95/082 du 24 avril 1995 est située à 78 kilomètres de Kribi au sud-ouest de Yaoundé. Elle fait partie de la région du Sud, Département de l'océan. Elle couvre une superficie de près de 750 kilomètres carré, et est limitée au Nord par la Commune de Messondo, au Sud par la Commune d'Akom II, à l'Est par la Commune Lolodorf à l'Ouest par la Commune de Lokoundjé et au Sud-Est par la Commune d'EfoulaneEfulan. Elle comporte 29 villages et 34 campements repartis dans le tableau ci-après :

Tableau 1: Liste des villages de la commune de Bipindi et leurs campements

Villages	Campement
Bidjouka	Yanibouri
	Bingambili
	Maschouer-Maschouer
	Bizambo
Lambi	Soungou
Elog Ndiga	Elog Ndiga
Bifoum	Ndamayoh
	Bitegue
	Loundah Bele
	Nda-Biang
Nyaminkom	Nyaminkom
ebimimbang	Mbiabong
	Sa'ah
Assok II	Oton-Medoua
Moungué	Nba Badjeli
Bongoana	Bongoana
Memel I	Tombikim
	Daomey
Tyango	Mimbiara
Kouambo	Lundah-Bel
	Makwarjong
Madoungou	Mbokui
	Madensi
Ndtoua	Ndtoua Route
	Bitoumbi
	Mabolo
	Koutababi
Grang Zambi	Zambi
	Ambia
	Bikoale
Kpwa	Pkwa
Song Mahi	Lepdjoum
Melombo	Mefiembe-Bilik
Melen	Melende
Atog Boga	Pas de campements
Kwpa NKoutou	
Melondo	
Minbamla II	
Memel II	
Minfombo	
Mvondo	
Nsola	
Petit Zambi	

3.2. Milieu biophysique

3.2.1. Le climat.

Le climat est tropical humide, de type équatorial, avec 4 saisons bien marquées

- ❖ Une grande saison de pluies Septembre-Novembre ;
- ❖ Une grande saison sèche Décembre-Mars ;
- ❖ Une petite saison de pluies : Avril-Mai,
- ❖ Une petite saison sèche : Juin-Aout

La moyenne annuelle des précipitations est de 1700 mm et celle des températures de 25,5°C. Cependant des perturbations relevées depuis près de cinq ans ne permettent pas toujours d'avoir une démarcation nette de ces quatre saisons.

3.2.2. Relief.

Le relief de cette communauté fait partie du vaste plateau sud –camerounais d'altitude moyenne 650 m et en lisière avec la plaine côtière. Il est accidenté par endroits du fait des collines isolées ou des complexes de collines, de pentes variables et par la présence de quelques rochers.

3.2.3. Sol

Les sols appartiennent au groupe des sols ferrallitiques fortement désaturés. Ce sont des sols argileux tropicaux de couleur brun-jaunâtre à brun vif. Le PH est généralement acide. On rencontre aussi des sols hydro morphes très mal drainé dans les bas-fonds.

3.2.4. Hydrographie.

La zone est arrosée par un réseau hydrographique constitué de huit grandes rivières principales : *Lokoundjé, Moungué, Kpwa, Bidjouka, Nsola, Melombo, Tyango, Mougue* avec leurs nombreux affluents. Ces multiples cours d'eau entretiennent le climat et alimentent les foyers.

3.2.5. Végétation.

La formation végétale est la forêt biafréenne faisant partie de la forêt équatoriale dense humide sempervirente de basse et moyenne altitude, constituée de vieilles forêts secondaires, de jachères forestières et de jachères à *chomolaena odorata*. Les essences forestières de la zone sollicitées pour l'exploitation sont : Le Bubinga, le Moabi, le Sapelli, le Sipo, le Tali, le Movingui, le Bibolo, l'Ayous, le Bilinga, l'Ekop, l'Azobé, l'Ebene et l'Iroko. On rencontre aussi quelques Produits Forestiers Non Ligneux (PFNL) tels que l'Ando'o, l'Ezezang, la Ceola, le Bitter Cola, le Nding, l'Obam, l'Essok etc. Les principaux types de forêts sont :

- ✓ La forêt rupicole humide

Dans cette formation, les strates arborescentes supérieures dépassent rarement 35 m et sont relativement peu recouvrantes, alors que la strate arborescente inférieure est bien développée. On trouve des forêts rupicoles humides en bordure des cours d'eau.

- ✓ La raphiale (forêt humide marécageuse)

Cette formation existe au fond des interfluves. Il s'agit de peuplement de *Raphia Sp.* La Commune en est vraiment bondée et ceci constitue un réel potentiel pour la mise en valeur par la pratique de la pisciculture.

- ✓ La vieille forêt secondaire

Il s'agit d'une formation de recolonisation d'anciennes zones cultivées ou de chablis. [AA](#) ce stade, la strate arborescente supérieure est déjà présente, quoique encore récente. Elle est constituée de quelques vieux arbres de l'ancienne forêt primaire et d'espèces ayant recolonisé l'espace à la suite de *Musanga cecropioides* généralement premier occupant du terrain, en particulier *Ricinodendron heudelotii* (Euphorbiacées) *Funtunia elastica*(Apocynacées), *coelocaryon pieussi*(Myristicacées), *Fagara sp.*([Rutacées](#)) et *Terminalia superba* (Hiliacées).

- ✓ La jeune forêt secondaire

Il s'agit d'un stade de recolonisation nettement moins avancé que les vieilles forêts secondaires. Les strates arborescentes supérieures et moyennes lorsqu'elles existent, sont très peu recouvrantes et constituées de vieux arbres de la forêt préexistante. La strate arborescente inférieure se développe et est très largement dominée par *Musanga cecropioides*. Les strates arbustives et herbacées, très recouvrantes, sont colonisées par *Aframomum Sp.* Et, dans une moindre mesure, par des espèces telles que *Macaranga Sp.* (Euphorbiacées).

- ✓ Les jachères post culture

Elles sont en majorité colonisées par l'espèce *Chromolaena odorata* (Asteracées) qui étouffe les autres herbacées après les séries de récoltes. On y rencontre aussi des arbres qui n'ont pas été abattus lors de la préparation du terrain.

- ✓ Les forêts secondaires

Elles sont plus abondantes dans la zone d'action anthropique à savoir les cultures et l'exploitation forestière. Dans cette forêt, plusieurs espèces de bois d'œuvre et de Produits Forestiers Non Ligneux (PFNL) constituent une source de [revenus](#). [Quelques revenus](#). [Quelques](#) espèces présentes sont énumérées dans le tableau ci-dessous :

Tableau 2:Quelques espèces forestières présentes dans la forêt et leur utilisation

Espèces	Noms commerciaux	Noms locaux	Usage/partie de l'arbre
<i>Enantia chlorantha</i>	Enantia, moambe jaune	Nfol	Médicinale (écorce)
<i>Entandrophragma cylindricum</i>	Sappeli	Oveng	Œuvre Œuvre

Entandrophragma utile	Sipo		Œuvre
Baillonella toxisperma	Moabi	Adjap	Médicinale / Œuvre
Guirbourtia tesmannii	Bubinga	Essingang	Médicinale / Œuvre
Nauclea diderrichi	Bilinga		Médicinale / Œuvre
Pterocarpus soyauxii	Padouk		Médicinale / Œuvre
Milicia excelsa	Iroko	Abang	Bois d'œuvre
Terminolia superba	Fraké	Akom	Bois coffrage
Triplocliton seleroxyton	Ayous	Ayous	Bois coffrage
Irvingia gabonensis	Mangue de brousse	Andok	PFNL (fruit et culinaire)
Coula edulis	Arbre à noisette	Ewomen	PFNL (fruit)
Ricinodendron heudelotii		Ezezang	PFNL (culinaire)
Garcinia cola	Bitter cola	Onyié	PFNL (aphrodisiaque)

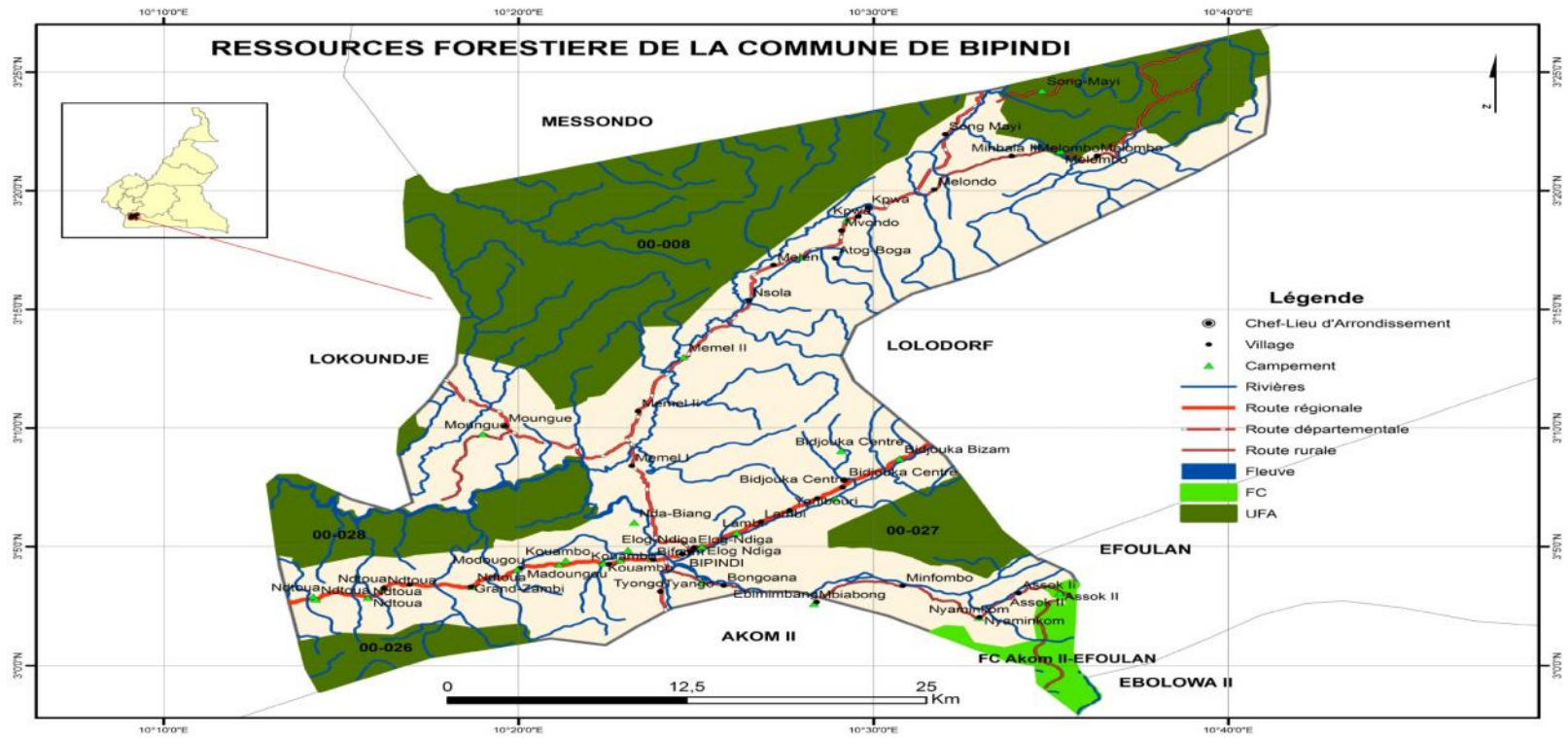
3.2.6. La faune.

La faune est surtout constituée du petit gibier regorgeant des animaux tels que les lièvres, les chats tigres, les porcs épics, les hérissons, les singes, les biches, les vipères, les rats palmistes, les varans etc. Les zones de pêche que sont les cours d'eau regorgent du poisson, des crevettes, et des crabes.

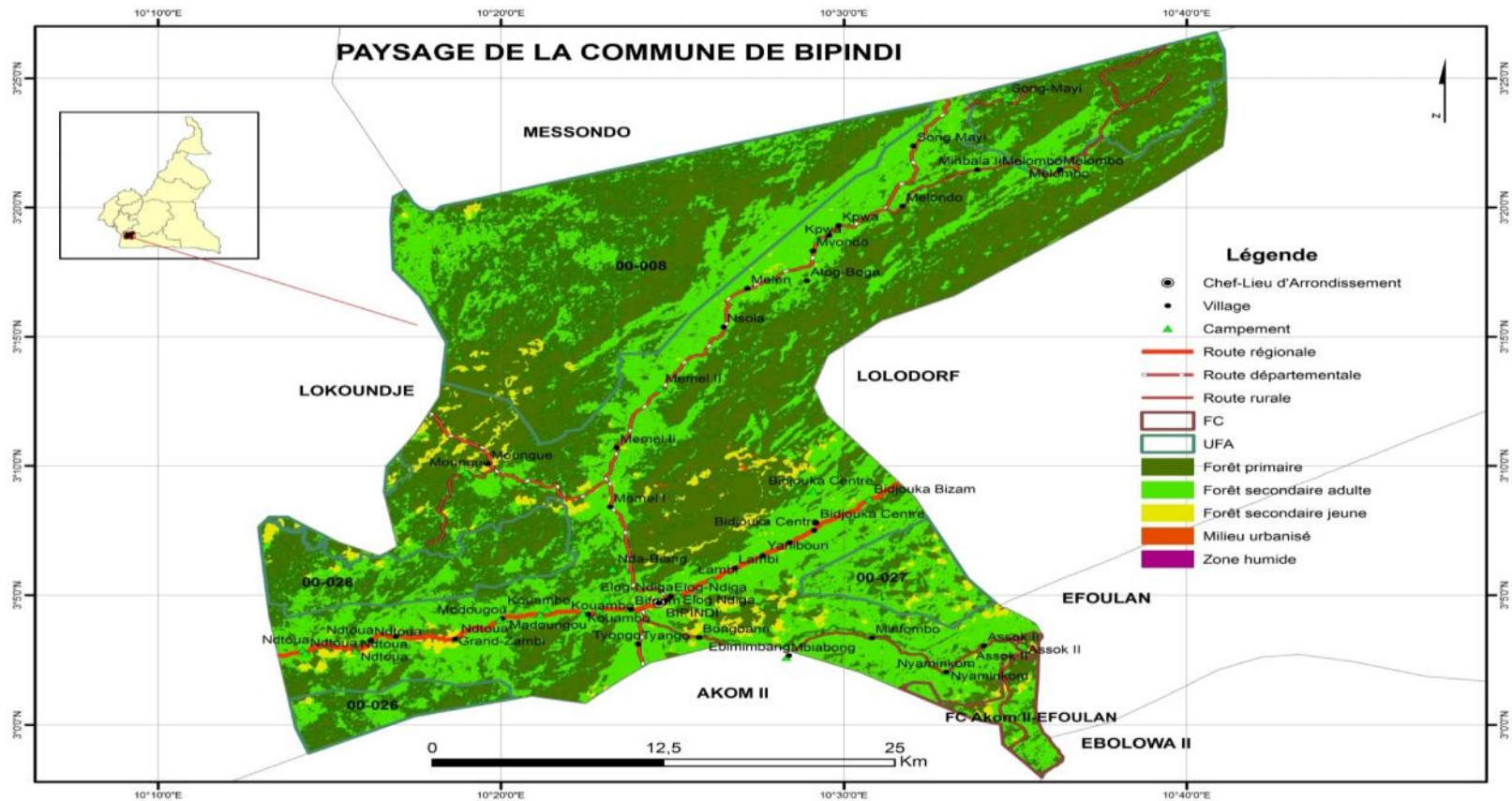
Tableau 3: Quelques animaux couramment rencontrés.

Noms vernaculaires	Noms scientifiques
Porc-épic Athèrure	Atherurus africanus
Céphalophe de Peter	Cephalophus gallipygus
Sitatunga	Tragelapus spekei
Potamochère	Potamocheirus porcus
Hérisson (Aulacode)	Tryonomis swinderianus
Vipère	Bitis gabonica
Rat de Gambi	Crycetomys enunii
Singe (cercocebe)	Cercocebus Sp
Pangolin	Manis tricuspis
Chimpanzé	Pan troglodytes
Buffle	Cyncercus caffer nanus
Gorille	Gorilla gorilla
Panthère	Panthera pardus
Nandinie	Nadinia binotata
Civette	Vivera civetta
Lièvre	Cephalophus monticola

Mis en forme : Police : (Par défaut)
Tahoma, Italique



Carte 2: Carte des ressources forestières de la commune de Bipindi



Carte 3: Carte Paysagère de la Commune de BIPINDI

3.3. Milieu humain

3.3.1. Quelques repères historiques.

L'institution communale de Bipindi tire son origine de 1992 car c'est en cette année que Bipindi devient Chef-lieu d'Arrondissement. En effet, au départ, la ville de Bipindi faisait partie de l'Arrondissement de Lolodorf avec pour chef-lieu Lolodorf. C'est donc en 1992 que Bipindi devient un Arrondissement à part entier avec la création d'une Sous-préfecture. Trois ans après, c'est-à-dire en 1995 la Commune de Bipindi a été créée par le Décret N° 95/082 du 24 avril 1995. Depuis lors, elle a été sous la tutelle de trois Maires qui se sont succédésuccédé à la suite d'électionset élu-démocratiquesment sous le multipartisme. Ainsi donc, Le premier Maire ayant été à la tête de la Commune fût Dr. ESSAMA MBARGA PIERRE EMMANUEL. Il fut remplacé par M. SANZHIE BOKALI Jean Jaques. Ce dernier fût également remplacé par M. BILONG Elias qui est le Maire actuel de la Commune.

Tableau 4: Succession des Maires

N°	Dates	Noms des Maires
1	1996 – 2002	Dr Dr. ESSAMA MBARGA Pierre Emmanuel
2	2002 – 2007	SANZHIE BOKALI Jean Jaques
3	2007 – 2013	BILONG Elias
4	2013 – Aujourd'hui	BILONG Elias

Mis en forme : Espagnol (International)

Mis en forme : Espagnol (International)

Tableau 5: Profil historique de la ville de Bipindi

DATES	EVENEMENTS MARQUANTS	IMPACTS
Vers le 19^e siècle (avant 1870)	Arrivée des populations Bassa (famille LOG-NDIGA) en provenance de BODI par ESEKA (NYONG EKELE) pour s'installer à NGOVAYANG (LOLODORF)	* Installation d'une nouvelle famille (communauté) dans le sud Cameroun * Conquête de nouvelle terre * Emigration Émigration vers l'océan à la recherche du sel
Vers 1870	Départ de NGOVAYANG (LOLODORF) pour le site actuel où ils trouvent les populations NGOUMBA contre lesquelles ils Départ de NGOVAYANG (LOLODORF) pour le site actuel où ils trouvent les populations NGOUMBA contre lesquelles combattent ils combattent et s'en sortent victorieux	* Conquête d'un nouveau territoire * Installation d'une nouvelle communauté dans la forêt du sud Cameroun

De 1870 à 1900	Vie sous le joug colonial sur l'influence du botaniste ZENKER	*Cohabitation accélérée entre les Bassa et Ngoumba *Exil de plusieurs leaders communautaires fuyant les atrocités perpétrées par Zenker *Perte des terrains désormais occupés par le dictateur Zenker suite à la création des plantations d'hévéa et cacaoyères
Vers 1900	Intronisation de Ndiga Biloga comme 1 ^{er} chef de Bipindi (doté d'un véhicule et d'un cheval)	*Intronisation et reconnaissance de la première chefferie traditionnelle par les colons allemands
Vers 1965	Mort de Ndiga Bilaga	*Choc psychologique des populations
1965	ENYOUMA Samuel succède à NDIGA BILAGA	*Arrivé d'un nouveau leader *Décentralisation des pouvoirs par l'installation des chefs communautaires
1982	Enyouma Samuel devient chef de groupement Bassa	*Création du groupement Bassa *Contrôle du chef des allogènes *Désignation de Begba Jacques comme chef de 3 ^{ème} degré
1986	Mort du chef du groupement Bassa Enyouma Samuel	*Choc psychologique des populations *Contrôle de la chefferie allogène
1986	Intronisation de Enyoumad'Enyouma Marcelin fils du défunt Chef	*Réjouissances de la population *Contrôle de la chefferie allogène
De 1965 à 1990	BIPINDI devient un grand centre commercial par les hommes d'affaires grecs	*Amélioration des conditions de vie des populations
1990	Création /installation d'un poste de gendarmerie à Bipindi	*Sécurisation des biens et des personnes
	Création de l' Ecole École publique de Bipindi	*Facilitation de l'accès à l'enseignement primaire
1990	Création du C.E.S de Bipindi	*Facilitation de l'accès à l'enseignement secondaire général
1994	Bipindi devient d'arrondissement	*Rapprochement de l'administration des administrés par l'installation des services de l' Etat État
1994	Transformation du C.E.S en Lycée	*Facilitation de l'accès au second cycle
1996	Election Élection du premier Maire de Bipindi (en tant que commune)	*Réjouissance de la population
2009	Création du CETIC de Bipindi	*Facilitation d'accès à l'enseignement secondaire technique

3.3.2. Taille et structure de la population.

Le recensement fait par l'équipe de l'OAL ATIPAD avec quelques facilitateurs endogènes a permis de trouver que l'arrondissement de Bipindi compte 11472 habitants avec une légère majorité des femmes, soit 5961 femmes contre 5511 hommes. Cette population appartient à une diversité d'ethnies dont les Bassa, les Ngoumba, les Bagyeli, les Bulu, les Fang, les Evouzok, les Bamiléké, les Haoussa.

Tableau 6: Répartition de la population de Bipindi par tranche d'âge.

Villages	Enfants de 0 à 35 Mois			Enfants de (36 à 59 Mois			Enfants de 04 à 5ans			De 6 à 14 ans			De Plus de 14 ans à 19 ans			De Plus de 19 ans à 34 ans			De Plus de 34 ans à 60 ans			Plus de 60 ans			TOTAL				
	H	F	T	H	F	T	H	F	T	H	F	T	H	F	T	H	F	T	H	F	T	H	F	T	H	F	T		
Espace urbain	10	19	29	18	27	45	12	24	36	89	109	198	47	53	100	73	71	144	109	75	184	12	25	37	773	370	403	773	
ASSOK II	17	28	45	20	13	33	20	11	31	17	25	42	25	23	48	45	35	80	35	40	75	15	20	35	389	194	195	389	
ATOBOGA	36	43	79	11	10	21	12	11	23	25	34	59	27	31	58	56	42	98	56	38	94	16	21	37	469	239	230	469	
BIDJOUKA ATLANTIC	4	15	19	3	8	11	4	13	17	22	20	42	2	5	7	8	19	27	30	14	44	5	6	11	178	78	100	178	
BIDJOUKA CENTRE	67	7	74	1	1	2	1	0	1	3	9	12	4	3	7	5	9	14	13	12	25	3	3	6	141	97	44	141	
BIDJOUKA CONDOR	10	6	16	2	5	7	2	4	6	28	25	53	18	9	27	23	21	44	22	24	46	6	7	13	212	111	101	212	
BIFOUM	10	11	21	4	9	13	2	7	9	17	18	35	4	6	10	11	13	24	16	15	31	3	5	8	151	67	84	151	
BONGOANA	16	11	27	2	13	15	10	4	14	19	10	29	2	2	4	10	10	20	6	17	23	10	22	32	164	75	89	164	
EBIMIMBANG	18	18	36	4	6	10	1	6	7	13	11	24	9	8	17	24	17	41	26	26	52	15	25	40	227	110	117	227	
ELOG NDIGA	4	8	12	3	7	10	9	1	10	7	10	17	3	7	10	24	21	45	15	8	23	5	7	12	139	70	69	139	
GRAND-ZAMBI	14	11	25	6	0	6	15	10	25	35	17	52	17	21	38	21	19	40	9	18	27	2	3	5	218	119	99	218	
KOUAMBO	7	19	26	19	25	44	15	45	60	35	55	90	50	63	113	29	52	81	40	54	94	20	25	45	553	215	338	553	
KPWA	6	17	23	8	30	38	4	3	7	16	7	23	52	34	86	51	32	83	53	37	90	3	3	6	356	193	163	356	
KPWA NKOUTOU	20	24	44	10	9	19	5	8	13	29	21	50	13	13	26	32	34	66	19	42	61	9	11	20	299	137	162	299	
LAMBI	25	37	62	17	19	36	30	59	89	80	92	172	43	51	94	11	12	23	98	12	22	28	29	57	965	434	531	965	
MADOUNGOU	0	0	0	1	3	4	8	10	18	30	45	75	14	18	32	10	25	35	15	12	27	5	5	10	201	83	118	201	
MELEN	13	11	24	6	1	7	9	3	12	23	20	43	7	7	14	20	14	34	26	25	51	9	11	20	205	113	92	205	
MELOMBO	39	31	70	15	28	43	22	17	39	31	52	83	51	29	80	38	44	82	53	49	102	18	22	40	539	267	272	539	

MELONDO	21	23	44	21	21	42	21	20	41	43	33	76	21	21	42	34	43	77	59	73	13	19	23	42	496	239	257	496
MEMEL I	3	11	14	13	15	28	18	17	35	36	33	69	8	14	22	30	34	64	50	45	95	18	15	33	360	176	184	360
MEMEL II	15	20	35	20	35	55	60	20	80	65	50	11	15	20	35	55	65	12	15	20	35	25	10	35	510	270	240	510
MINBAMLA II	7	14	21	1	1	2	0	2	2	18	14	32	5	8	13	18	14	32	14	6	20	4	6	10	132	67	65	132
MINFOMBO	15	15	30	8	3	11	1	2	3	7	7	14	5	4	9	10	9	19	6	12	18	2	5	7	111	54	57	111
MOUNGUE	11	10	21	1	5	6	2	5	7	9	24	33	5	5	10	0	19	19	28	29	57	15	18	33	186	71	115	186
MVONDO	7	8	15	3	6	9	5	1	6	11	9	20	7	4	11	23	13	36	25	23	48	7	14	21	166	88	78	166
NDTOUA	34	46	80	19	33	52	35	42	77	26	33	59	20	35	55	25	30	55	20	28	48	1	12	13	439	180	259	439
NSOLA	20	15	35	15	25	40	10	8	18	35	40	75	20	15	35	25	20	45	30	25	55	29	21	50	353	184	169	353
NYAMINKOM	8	5	13	0	0	0	1	0	1	2	5	7	3	1	4	8	11	19	17	12	29	3	6	9	82	42	40	82
PETIT-ZAMBI	3	2	5	5	10	15	2	4	6	0	0	0	12	8	20	8	7	15	10	18	28	4	5	9	98	44	54	98
SONG MAHI	39	31	70	15	28	43	22	17	39	61	72	13	51	29	80	38	44	82	23	39	62	18	32	50	559	267	292	559
TYANGO	15	15	30	8	8	16	9	7	16	31	21	52	12	5	17	20	27	47	20	28	48	9	14	23	249	124	125	249
CAMPEMENTS																												
YANIBOURI	2	3	5	5	7	12	3	6	9	9	6	15	6	5	11	10	8	18	8	3	11	1	0	1	82	44	38	82
BINGAMBILI	1	2	3	2	2	4	6	4	10	1	1	2	0	1	1	2	3	5	2	0	2	0	0	0	27	14	13	27
Maschouer-Maschouer	4	1	5	2	8	10	6	9	15	2	4	6	10	12	22	8	6	14	4	5	9	1	0	1	82	37	45	82
SOUNGOU	1	1	2	3	5	8	9	5	14	6	2	8	7	13	20	6	4	10	2	8	10	0	0	0	72	34	38	72
ELOG NDIGA	2	3	5	3	1	4	4	4	8	2	2	4	2	0	2	4	5	9	3	6	9	0	1	1	42	20	22	42
NDAMAYOH	1	0	1	3	0	3	1	0	1	1	0	1	0	1	1	2	1	3	2	2	4	1	0	1	15	11	4	15
BITEGUE	1	0	1	0	0	0	0	0	0	1	3	4	0	1	1	2	1	3	3	5	8	0	0	0	17	7	10	17
LOUNDAH BELE	0	7	7	1	2	3	1	0	1	3	3	6	1	0	1	1	0	1	1	1	2	1	1	2	23	9	14	23
NDA-BIANG	4	0	4	1	0	1	1	2	3	1	3	4	2	1	3	4	5	9	2	2	4	1	0	1	29	16	13	29
NYAMINKOM	1	0	1	0	0	0	0	2	2	0	0	0	0	0	0	4	1	5	2	2	4	0	1	1	13	7	6	13
MBIABONG	0	0	0	1	0	1	2	0	2	0	1	1	0	0	0	0	0	0	0	0	0	0	0	0	4	3	1	4
OTON-MEDOUA	4	3	7	2	2	4	1	0	1	0	0	0	0	1	1	4	3	7	0	3	3	3	1	4	27	14	13	27

SA'AH	1	2	3	0	0	0	0	0	0	4	3	7	1	0	1	1	2	3	1	0	1	1	1	2	17	9	8	17
NBA BADJELI	3	9	12	0	0	0	1	0	1	1	1	2	0	0	0	4	5	9	6	8	14	1	1	2	40	16	24	40
BONGOANA	2	1	3	0	0	0	1	0	1	1	2	3	1	1	2	2	1	3	1	1	2	0	0	0	14	8	6	14
TOMBIKIM	2	5	7	0	0	0	1	2	3	1	1	2	1	0	1	0	1	1	3	5	8	1	0	1	23	9	14	23
MIMBIARA	1	5	6	0	0	0	0	4	4	1	0	1	0	0	0	0	2	2	5	4	9	0	0	0	22	7	15	22
LUNDAH-BEL	5	9	14	1	4	5	8	12	20	10	8	18	3	7	10	5	4	9	10	20	30	4	3	7	113	46	67	113
MAKWARJONG	4	8	12	10	15	25	10	12	22	7	18	25	11	20	31	9	13	22	5	7	12	2	3	5	154	58	96	154
MBOKUI	0	0	0	0	0	0	6	10	16	9	8	17	9	3	12	4	9	13	0	0	0	1	0	1	59	29	30	59
MADENSI	10	15	25	9	10	19	4	5	9	15	9	24	7	12	19	10	14	1	4	5	9	0	4	4	110	59	74	133
NDTOUA ROUTE	9	6	15	4	3	7	5	1	6	4	6	10	2	2	4	0	0	0	10	10	20	0	0	0	62	34	28	62
BITOUMBI	2	1	3	0	0	0	0	1	1	1	0	1	0	1	1	2	4	6	1	1	2	0	2	2	16	6	10	16
MABOLO	8	7	15	2	6	8	1	5	6	9	10	19	0	0	0	0	15	15	9	4	13	0	0	0	76	29	47	76
ZAMBI	0	2	2	0	0	0	2	1	3	0	0	0	1	0	1	2	2	4	2	1	3	0	2	2	15	7	8	15
AMBIA	1	1	2	2	0	2	0	0	0	1	0	1	0	0	0	2	1	3	1	2	3	0	0	0	11	7	4	11
BIKOALE	7	8	15	4	0	4	6	1	7	16	7	23	2	0	2	9	7	16	4	8	12	0	0	0	79	48	31	79
PKWA	6	7	13	1	1	2	5	4	9	3	6	9	2	1	3	4	6	10	4	4	8	1	1	2	56	26	30	56
LEPDJOUR	6	4	10	0	0	0	1	1	2	14	7	21	2	3	5	4	8	12	3	2	5	2	1	3	58	32	26	58
MEFIEMBE-BILIK	2	1	3	0	0	0	2	1	3	5	1	6	0	0	0	0	4	4	4	0	4	0	1	1	21	13	8	21
MELENDE	0	1	1	0	0	0	0	0	0	1	0	1	1	0	1	0	1	1	1	1	2	1	0	1	7	4	3	7
BIZAMBO	6	9	15	10	6	16	6	4	10	5	3	8	0	0	0	6	7	13	4	5	9	1	1	2	73	38	35	73
DAOMEY	4	5	9	5	3	8	3	4	7	1	1	2	2	3	5	5	4	9	2	2	4	1	1	2	46	23	23	46
KOUTABABI	1	2	3	0	1	1	0	1	1	1	4	5	1	3	4	2	0	2	4	4	8	0	0	0	24	9	15	24
TOTAL	61	65	12	35	48	83	46	48	94	99	10	20	64	64	12	10	10	20	10	11	21	36	45	81	114	55	59	114
	5	9	74	0	0	0	3	2	5	9	41	40	6	3	89	05	83	65	71	17	88	2	6	8	49	11	61	72

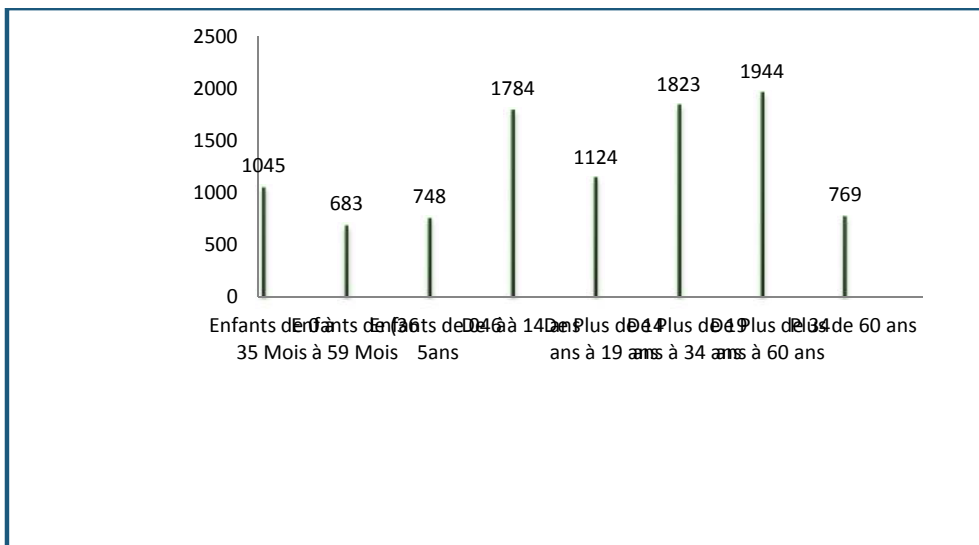


Figure 1: Répartition de la population Bantou de Bipindi par tranche d'âge

La figure 2 ci-dessus nous montre que dans la population Bantous la tranche d'âge située entre 34 à 60 ans est la plus dominante, et la tranche d'âge située entre 36 et 59 mois est la moins dominante. On constate que les tranches d'âge comprises entre 6 et 14 ans et entre 14 et 34 ans est qui sont les tranches jeunes est bien représentée dans cette population. Ces résultants semblent indiquer une bonne représentativité des jeunes en âge scolaire d'où la nécessité de développer le secteur éducatif et la formation professionnelle des jeunes. La présence de la main d'œuvre jeune est un atout important pour le développement économique de la localité.

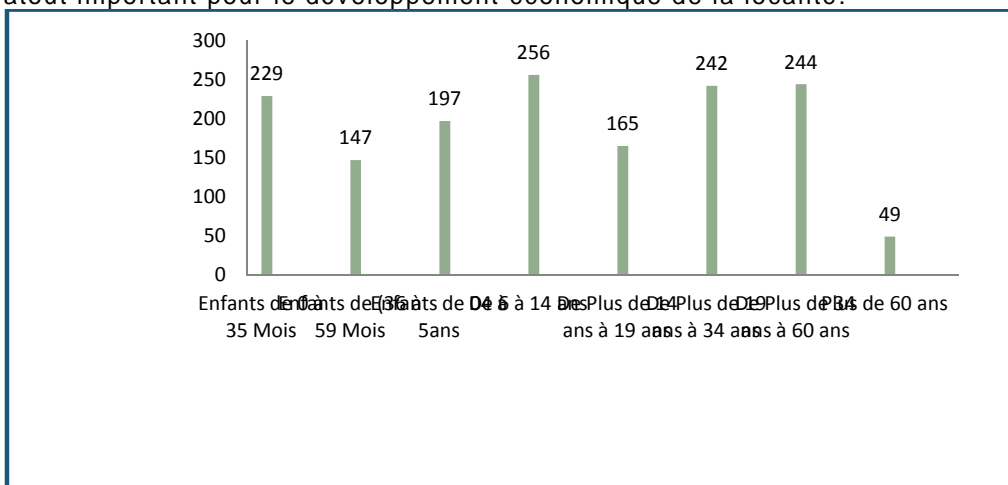


Figure 2: Répartition de la population pygmée de Bipindi par tranche d'âge

La figure 3 nous montre que la tranche d'âge de plus de 6 à 14 ans dans la population pygmée est la plus importante. Les tranches situées entre 19 à 34 ans et entre 34 à 60 ans sont aussi bien représentées. Ce qui constitue un atout pour le développement des activités socioéconomiques. On note aussi que la tranche d'âge de 0 à 5 ans n'est pas non

négligeable, d'où l'importance de développer la petite enfance et de mettre en place un système d'encadrement des enfants dans le domaine éducatif.

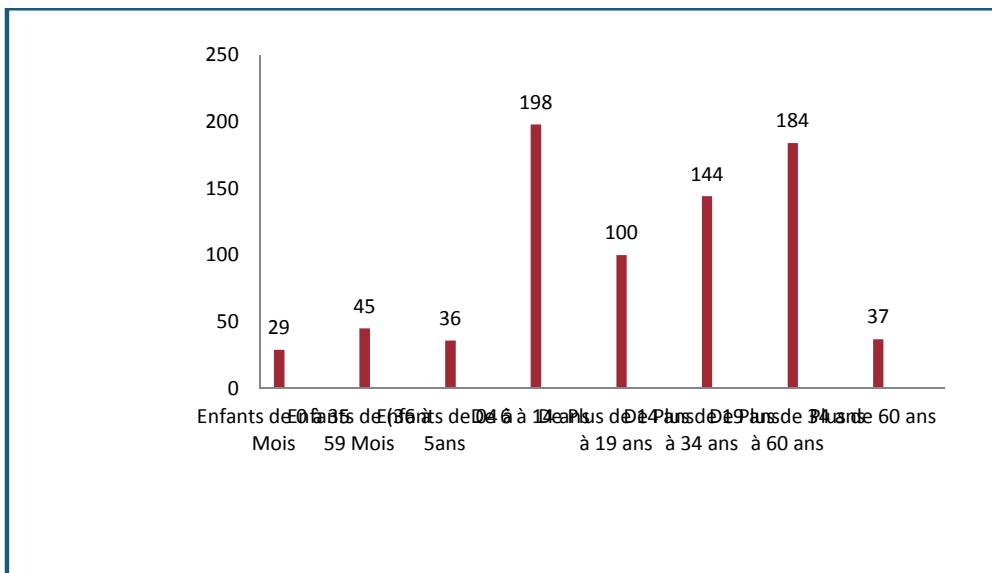


Figure 3: Répartition de la population de l'espace urbain de Bipindi par tranche d'âge

Dans l'espace urbain il ressort que la tranche d'âge la plus importante est celle de plus de 6 à 14 ans qui est l'âge scolaire d'où la nécessité de promouvoir le secteur de l'éducation dans l'espace urbain. La tranche de 0 à 5 ans qui constitue la petite enfance est la moins représentée qui caractérise un taux important de la mortalité infantile d'où la nécessité de développer le secteur de la santé dans l'espace urbain.

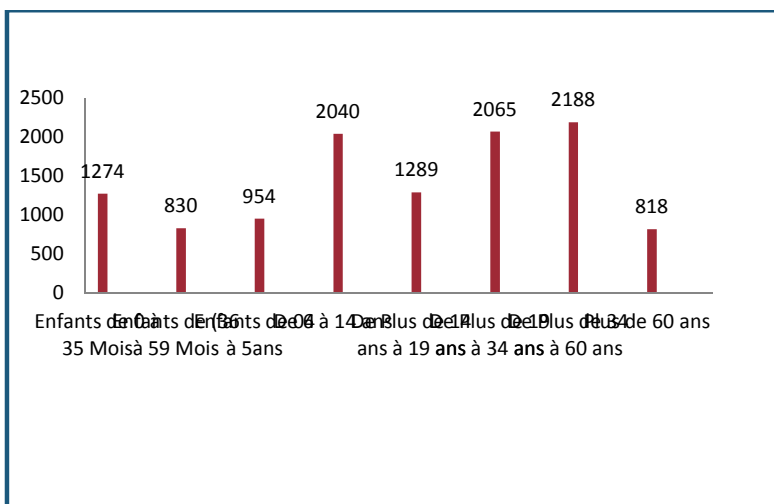


Figure 4: Répartition de la population totale de Bipindi par Tranche d'âge

De cette figure nous pouvons dire que la tranche d'âge la plus représentative est celle de 34 à 60 ans qui est la jeunesse ce qui est un grand atout en terme de mains d'œuvre pour

le développement économique et local, ceci s'explique aussi par le fait que beaucoup de jeunes reviennent dans les campagnes pour faire de l'agriculture. On note aussi que la tranche d'âge scolaire est bien représentée dans la commune d'où il est important de développer les infrastructures éducatives et de formation professionnelle. On note aussi que la tranche d'âge de la petite enfance est faiblement représentée à cause de l'exode rural des enfants vers les villes.

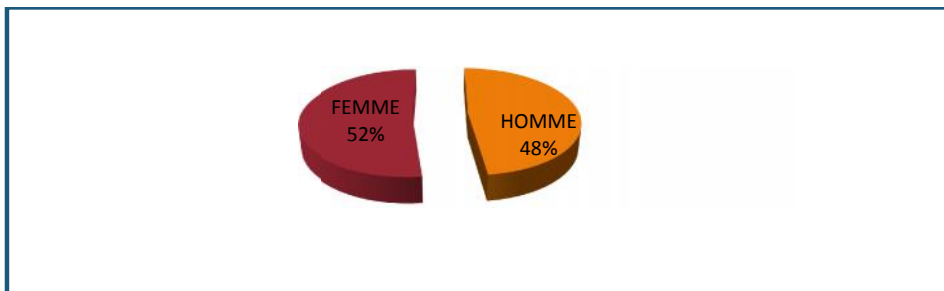


Figure 5: Répartition de la population Bantou de Bipindi par sexe

De cette figure il ressort que les femmes représentent 52% de la population et les hommes 48%, les femmes sont plus représentées dans les villages bantou que les hommes ceci peut s'expliquer par l'exode rural des hommes vers les villes à la recherche de l'emploi.

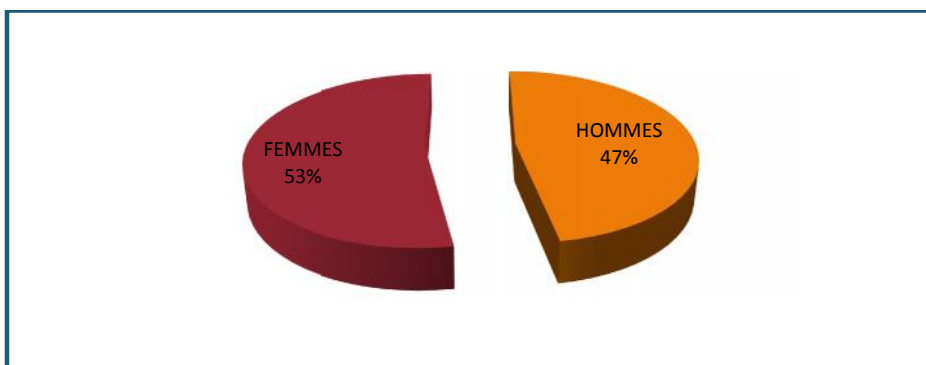


Figure 6: Répartition de la population pygmée de Bipindi par sexe

Dans les villages pygmées il ressort que les femmes représentent 53% et les hommes 47%, donc les femmes sont légèrement plus au-dessus des hommes.

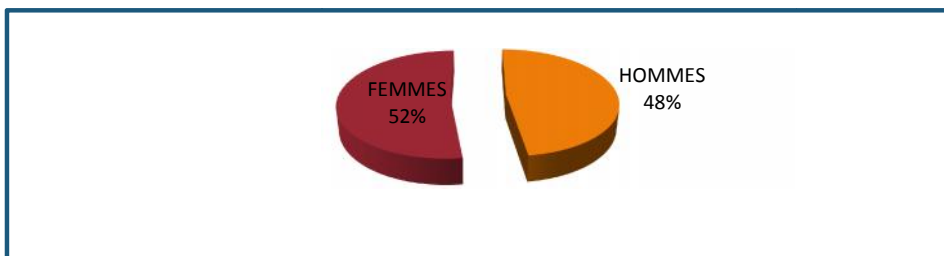


Figure 7: Répartition de la population de l'espace urbain de Bipindi par sexe

De ce camembert on peut dire les hommes sont faiblement représenté 49% par rapport aux femmes 51% dans l'espace urbain.

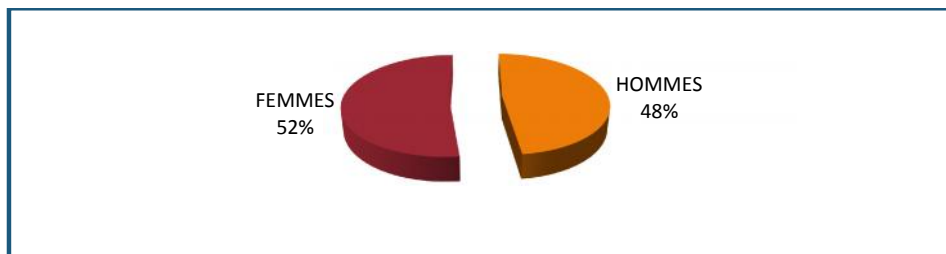


Figure 8: Répartition de la population totale de Bipindi par sexe

Il ressort de cette figure que les femmes ont un pourcentage important, 52% par rapport aux hommes qui est de 48%. Ceci peut s'expliquer par le fait de l'exode rural de la population masculine pour la recherche de l'emploi et du bien-être et laissant ainsi les femmes au village.

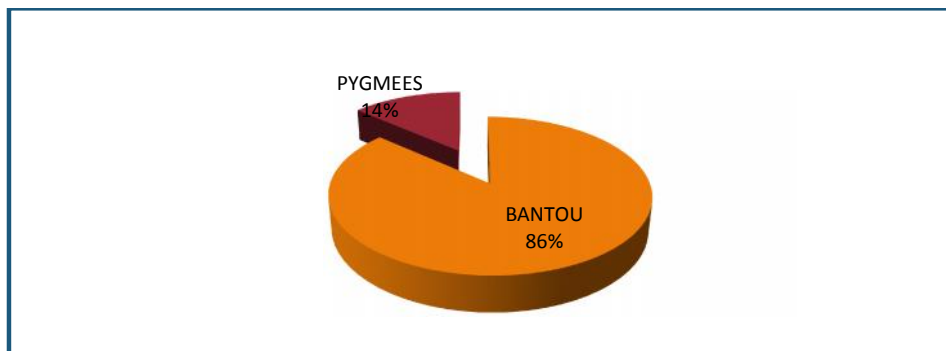


Figure 9: Répartition des populations pygmées et Bantou dans la commune

Il ressort de ce camembert que le pourcentage des populations pygmées est de 14 % et celle de la population bantoue est de 86% de la population total. De ce résultat il est important de dire que le peuple pygmée a un pourcentage important et nécessite une attention particulière et doit ainsi bénéficier des mêmes droits (santé, éducation, citoyenneté) que les autres couches sociales.

3.3.3. Groupes ethniques

La commune est une société organisée, elle est composée d'un regroupement de villages qui constituent les quatre (04) groupements: le groupement Evouzok ; le groupement Bassa ; le groupement Ngoumba ; le groupement Fang. Ces groupements ont à leur tête des chefs de deuxième degré pour les groupements et des chefs de troisième degré au niveau des villages. Les chefs de troisième degré assure le relais de l'administration et sont le garant de la tradition .On note qu'il y a deux villages (Song Mahi, Melombo) qui n'appartiennent à aucun groupement.

Tableau 7:Regroupement des villages de la commune de Bipindi en groupes ethniques.

Groupement EVOUZOK	Melondo ; Kpwa ; Atog Boga ; Nsola; Melen ; Mvondo; Nkoutou ; Mimbamla ;
Groupement BASSA	Memel I; Memel I; MOUNGUE; Bipindi (Log Ndiga)
Groupement NGOUMBA SUD	Bidjouka; Lambi
Groupement NGOUMBA FANG	Assock; Nyamimkom; Bongouana; Bifoum; Ndtoua; Mimfombo; Tyango; Ebimimbang; Kouambo; Grand Zambi; Madoungou ; Petit Zambi.
Les étrangers (Bamiléké, Haoussa, Anglophones)	Toute la commune, majoritairement dans l'espace urbain

Mis en forme : Anglais (États-Unis)

3.3.4. La religion.

La principale religion pratiquée est le Christianisme (Catholicisme et Protestantisme). Le protestantisme est représenté par les [Églises](#) Presbytériennes Camerounaises, presbytérienne camerounaise Orthodoxe et l'[Eglise](#) Presbytérienne Africaine. On note aussi l'Eglise Néo-Apostolique et les Témoins de Jéhovah, ces églises cohabitent dans la paix dans toutes les communautés de la commune.

3.3.5. Principales activités économiques.

Les populations de Bipindi exercent dans plusieurs domaines d'activités par types d'acteurs socioprofessionnels (Voir tableau ci-après)

Tableau 8:Principales activités par type d'acteurs

N°	Types d'acteurs	Activités menés
1	HOMMES	Agriculture (production du cacao, maraichage, vivres)
		Élevage (petit ruminant, volaille)
		Petit commerce (produit de première nécessité, produits vivriers)
		Chasse
		Exploitation du bois (sciage des essences précieuses)
		Extraction du sable
		Extraction de l'or
2	FEMMES	Artisanat (tissage de panier)
		Agriculture (production vivrière)
		Élevage (volaille)
3	JEUNES	Petit commerce (vente des produits vivriers, restauration, vins locaux et boisson hygiéniques)
		Agriculture (production cacaoyère, maraichère)
		Chasse
		Extraction du sable et des minerais
		Vente du vin de palm
		Maçonnerie
		Moto taxi
		Extraction de l'or
Ouvrier dans les chantiers divers		

3.3.6. [Éventualité](#) des populations marginales (PCD BIPINDI)

Les populations autochtones rencontrées dans la commune de BIPINDI sont les peuples pygmées (BAGYELI). Ces pygmées vivent essentiellement de la chasse, la pêche, l'agriculture et de la cueillette dans les forêts. Ils représentent à eux seuls une population de

1552 individus constitués de **733** hommes et **819** femmes. On retrouve au total 34 campement pygmée Bagyéli dans toute la commune de Bipindi.

Tableau 9: Répartition de la population Pygmée dans les différents campements et villages

Villages	Campement	hommes	femmes	total
Bidjouka Atlantic	YANIBOURI	44	38	82
	BINGAMBILI	14	13	27
Lambi	SOUNGOU	34	38	72
ELOG NDIGA	ELOG NDIGA	20	22	42
Bifoum	NDAMAYOH	11	4	15
	BITEGUE	7	10	17
	LOUNDAH BELE	9	14	23
	NDA-BIANG	16	13	29
Nyaminkom	NYAMINKOM	7	6	13
ebimimbang	MBIABONG	3	1	4
	SA'AH	9	8	17
Assok II	OTON-MEDOUA	14	13	27
Moungué	NBA BADJELI	16	24	40
Bongoana	BONGOANA	8	6	14
Memel I	TOMBIKIM	9	14	23
	DAOMEY	23	23	46
Tyango	MIMBIARA	7	15	22
Kouambo	LUNDAH-BEL	46	67	113
	MAKWARJONG	58	96	154
Madoungou	MBOKUI	29	30	59
	MADENSI	59	74	133
Ndtoua	NDTOUA ROUTE	34	28	62
	BITOUMBI	6	10	16
	MABOLO	29	47	76
	KOUTABABI	9	15	24
Grand Zambi	ZAMBI	7	8	15
	AMBIA	7	4	11
	BIKOALE	48	31	79
Kpwa	PKWA	26	30	56
Song Mahi	LEPDJOUJ	32	26	58
Melombo	MEFIEMBE-BILIK	13	8	21
Melen	MELENDE	4	3	7
	BIZAMBO	38	35	73
Bidjouka centre	Maschouer-Maschouer	37	45	82
	total	733	819	1552



Photo 1: Pygmées de lepdjom

Autres populations vulnérables

Les populations vulnérables que nous avons recensées dans la Commune de Bipindi sont :

- Les handicapés moteurs;
- Les sourds-muets/malentendants ;
- Les aveugles et malvoyants ;
- Les albinos ;
- Les vieillards ;
- Les personnes du 3^{ème} âge
- Les grands malades
- Les personnes vivant avec le VIH/SIDA ;
- Les orphelins.

3.4. Principaux services de l'espace communal

Tableau 10: Principaux services de l'espace communal

Secteurs	Services	statut
Agriculture	<ul style="list-style-type: none"> - Délégation d'arrondissement du MINADER - 03 Poste agricoles - UN CEAC 	Public
Elevage Élevage et pêche	01 Centre zootechnique	Public
Santé	01 CMA,	public
	07 CSI	public
Education Éducation de base	<ul style="list-style-type: none"> - Inspection de l'éducation de base - 23 EcolesÉcoles primaires - 07 EcolesÉcoles maternelles - 02 écoles catholiques 	Public
	- 01 école de parents	privé
Enseignement secondaire	<ul style="list-style-type: none"> - Un lycée d'enseignement général - 3 CETIC - 05 CES 	Public
Sécurité et maintien de l'ordre	<ul style="list-style-type: none"> - Brigade de gendarmerie - Un commissariat de sécurité publique - Un commissariat spécial 	Public
Administration territoriale et décentralisation	<ul style="list-style-type: none"> - Sous-préfectureSous-préfecture - Commune d'arrondissement 	Public
Forêt et faune	Poste forestier	Public
finances	Perception des finances	Public
Poste et Télécommunication	- 01 télé centre communautaire Polyvalent;	Public
	- CAMPOST - Réseaux téléphonique (MTN et ORANGE),	Privé
commerce	<ul style="list-style-type: none"> - 01 complexe marché- gare routière - Un hangar de marché 	Public
MINES	- Entreprises CAMINA ; G-STON ; CAMINEX	PRIVE

3.5. Principales potentialités et ressources de la Commune

Les différentes potentialités et ressources de la commune sont représentées dans le tableau suivant.

Tableau11: Potentialités et ressources de la commune

1	Agriculture	<ul style="list-style-type: none"> - Présence de la Délégation d'Arrondissement de l'Agriculture et du Développement Rural ; - Présence des Postes Agricoles, - Disponibilité des Terres Cultivables ; - Disponibilité de la Main d'œuvre ; - Disponibilité des Rivières. 	<ul style="list-style-type: none"> - Sol fertile - Présence des Cours d'eaux - Disponibilité des terres cultivables - fertilité des sols - Climat et Relief favorables 	- Toute la commune	<ul style="list-style-type: none"> - Pratique du Maraichage ; - Mise sur terre des Bouture de Manioc, des Plants de Banane Plantain ; - palmier à huile - Semi du maïs, de l'Arachide, du Concombre, etc. - Lutte et surveillance : pièges ; insecticides ; pesticides, fongicides - Pratique : l'assolement, la rotation des cultures, la jachère - Construction des clôtures autour des champs 	<ul style="list-style-type: none"> - Baisse de la production agricole - Difficultés d'accès à l'infrastructure de stockage des produits agricoles - Difficultés d'accès aux intrants agricoles - Manque d'encadrement - Faible organisation - Manque de financement - Utilisation du matériel rudimentaire
2	Élevage Pêches et industries animales	<ul style="list-style-type: none"> - Disponibilité des Terres ; - Disponibilité des Marécages Propices à la Pisciculture ; - Disponibilité de la Main d'œuvre. - Présence des cours d'eau - Dynamisme des populations 	<ul style="list-style-type: none"> Présence des cours d'eaux Lokoundjé, Moundjé, Kpwa, Bidjocka, Nsola, Melombo, Tsango, Mougue avec leurs nombreux affluents Zones humides existence de terres favorables à l'élevage 	Toute la commune	<ul style="list-style-type: none"> - Pratique de la Pisciculture ; - Pratique de la pêche artisanale (pêche à la ligne, à la Nasse dans les cours d'eaux) - Pratique de l'élevage en divagation 	<ul style="list-style-type: none"> - Sous valorisation des activités d'élevage et de pêches - Manque d'encadrement - Maladies des bêtes - Difficultés d'approvisionnement en bétails de races - Difficultés d'écoulement des produits de la chasse et de la pêche - Existence des légers conflits agropastoraux - Absence du sectoriel
3	Domaine et affaires foncières	<ul style="list-style-type: none"> - Présence de nombreuses propriétés privées - Espaces disponibles - Ressources disponibles 	<ul style="list-style-type: none"> - Vaste étendue de terre disponible - Présence de terres pour des projets d'utilité publique 	Toute la commune	<ul style="list-style-type: none"> - Construction des logements ; - Bornages de certains Terrains. - Acquisition des terres par héritages 	<ul style="list-style-type: none"> - Insécurité foncière des espaces occupés - Difficultés d'accès aux titres fonciers

4	Développement urbain et habitat	<ul style="list-style-type: none"> - Présence des lots communaux titrés et de nombreux autres espaces - Présence des familles en quête de logements décentes -matériaux disponibles -main d'œuvre disponible 	<ul style="list-style-type: none"> - Présence des carrières de sable, gravier et latérite - Présence de bois 	Toute la commune	<ul style="list-style-type: none"> - Mauvaise occupation des sols - Construction anarchique des Habitations 	<ul style="list-style-type: none"> - Insalubrité accentuée - Précarité de l'habitat - Risque d'accidents - Expositions aux intempéries
5	Environnement et protection de la nature	<ul style="list-style-type: none"> - Disponibilité des espaces verts - Présence des établissements d'enseignement secondaire 	<ul style="list-style-type: none"> - Présence des forêts - Présence d'espace pour les fosses et puisards 	Toute la commune	<ul style="list-style-type: none"> - Sensibilisation des populations par quelques Associations ; - Mauvaise gestion des ordures ménagères 	<ul style="list-style-type: none"> - La non prise en compte des aspects sociaux environnementaux - Difficultés d'accès à un environnement sain
6	Forêt et Faune	<ul style="list-style-type: none"> - Présence d'une grande forêt - Diversité faunique - Grande potentialité faunique et forestière -Présence de poste forestier Présence d'exploitants forestiers 	<ul style="list-style-type: none"> -Existence de nombreuses espèces d'arbres et d'animaux sauvages - Présence des ressources naturelles - Les essences forestières de la zone sollicitée pour l'exploitation sont : Le Bubinga, le Moabi, le Sapelli, le Sipo, le Tali, le Movingui, le Bibolo, l'Ayous, le Bilinga, l'Ekop, l'Azobé, l'Ebene et l'Iroko 	Toute la commune	<ul style="list-style-type: none"> - Exploitants Clandestins ; - Pratique du braconnage - Utilisation frauduleuse des Produits Forestiers Non Ligneux 	<ul style="list-style-type: none"> - Sous valorisation des ressources naturelles - Exploitation forestière anarchique - Braconnage

			Produits Forestiers Non Ligneux (PFNL) tels que l'Ando'o, l'Ezevang, la Ceola, le Bitter Cola, le Nding, l'Obam, l'Essok eteetc.			
7	Administration territoriale, décentralisation et maintien de l'ordre	- Présence de la Sous-préfecture à Bipindi - Présence de la Mairie ; - Présence du Poste de Gendarmerie ; - Présence d'un Poste de Police. - Présence de quelques centres secondaires d'état civil	- Existence de chefferie de 3e Et de 2e degré - Existence de comité de vigilance	Toute la commune Elog ndiga Pkwa	Établissement des CNI, AN, AM ; - Règlement des Litiges - Communication avec la population	- Difficulté d'exercer ses devoirs civiques - Non-respect de l'autorité traditionnelle - Non officialisation des chefferies Bagyéli - Difficultés d'obtention des actes d'état civil et de mariages
8	Enseignement supérieur	- Présence de nombreux bacheliers	Présence de jeunes bacheliers	Toute la commune	Éloignement des établissements d'enseignement supérieur	- Difficultés à accéder à l'enseignement supérieur
9	Affaires sociales	Présence d'un chef de centre social Présence de structures d'appui aux couches vulnérables	Présence des personnes vulnérables Présence des peuples pygmées	Toute la commune	- Présence des peuples pygmées Baka - Faible activités de personnes vulnérables dans les villages	- Difficulté d'encadrement des personnes vulnérables - Marginalisation des personnes vulnérables
10	Promotion de la Femme et de la Famille	- Présence effective des promotrices de microprojets - Disponibilité d'un Centre de Promotion de la Femme. - Existence d'association des femmes dans les	Présence importante du genre féminin	Total commune	- présence des associations des femmes dans les villages et à BIPINDI - présence des unions libres et prolifération du phénomène des filles mères	- Marginalisation des femmes et des enfants ; - Manque d'un Cadre Approprié pour la Formation des Femmes Problèmes de légalisation des unions

		villages				
11	Jeunesse	- Présence d'un Sectoriel en charge des jeunes dans la commune ; - Disponibilité des sites pour la construction des infrastructures d'épanouissement des jeunes.	- Présence d'une forte population de jeunes Jeunesse active et dynamique	Toute la commune	- Promotion de la formation aux emplois ruraux - Education Éducati on civique des jeunes - Appui à la création des Activités Génératrices de Revenus (AGR) en faveur des jeunes	- Difficulté d'Encadrement des Jeunes - Insuffisance de la promotion de la jeunesse dans le village
12	Sport et Education Éducation Physique	- Présence des Professeurs de Sports dans certains Lycées et Collèges ; - Disponibilité des sites pour la construction /Aménagement des aires de jeux ; - Émergence des talents dans plusieurs disciplines sportives. Population jeune disponible	- Présence de plusieurs terrains de jeux - Présence de terrains pour les infrastructures sportives	Toute la commune	- Pratique des compétitions sportives dans la commune - Organisations des championnats de vacances - Existence des associations sportives	- Faible Pratique des activités sportives - Manque d'activités de loisir et de distraction dans les villages
13	Transport	Présence de nombreux voyageurs	- Présence des tronçons de routes - Présence des routes départementale	- Dans la commune	- Déplacement des populations vers les centres urbains et villages - Circulation effective par motocycle, véhicule et piétons	- Précarité des Conditions de Transport - Cherté des couts de transports - Surcharge des motocycles et véhicule
14	Emploi et Formation Professionnelle	- Présence de nombreux Diplômés ; - Présence minières - Présence d'espace	-Existence de quelques SAR/SM -Existence d'opportunité d'emploi Présence des mines	Toute la commune	Prospection minières ;	- Chômage des Jeunes - Difficultés d'accès à une formation professionnel
15	Petites et Moyennes Entreprises, Economie	- Présence des Vanniers, des Sculpteurs ; - Présence des	■Présence de la main d'œuvre Présence de carrières	Toute la commune	- Pratique de la Sculpture, de la Vannerie, la Couture	- Difficulté de transformation des produits agricoles - Faible Développement

	conomie Sociale et Artisanat	Micros Entreprises - Présences des Menuiseries, des salons de coutures. - Espaces disponibles - Main d'œuvre disponible	Présences des palmeraies - Présence s des champs de cacao, de Manioc - Présence s des forets		- Fabricatio n des lits, Salons, Salles à Manger, Classeurs.	des Activités <u>Economiques</u> <u>Economiqu</u> <u>es</u> - Sous valorisation des artisans
16	Recherche Scientifiqu e	- Présence des agriculteurs et <u>Éleveurs</u> ; - Présence des naturopathes.	- Présences de la forêt -Présences des essences	Toute la commune	- Utilisation des Races Améliorés dans l' <u>Élevage</u> - Utilisation des Semences Améliorées dans l'Agriculture - Développement de la pharmacopée traditionnelle	- Difficultés d'Accès aux Résultats de la Recherche en Agriculture, <u>Élevage</u> et Pisciculture
17	Tourisme et loisirs	Grande potentialité faunique et forestière grande potentialité des chutes	-Présence de grottes -Présence de sites historiques -Présences des chutes -Présence de massifs rocheux -Présence de forêt -Présence de pygmées Présence d'espèces fauniques et florale <u>P</u> présence d'un site naturel Ex- Zenker	Bidjouka; <u>Melombo</u> <u>Elog</u> <u>Melombo</u> <u>Elog</u> Ndiga Bipindi	- Exploitation de petits Restaurants - Exploitation des chutes - Exploitation des sites naturels	- Difficulté à Promouvoir les Activités Touristiques - Difficulté d'aménagement des sites naturels
18	Culture	- Existence des restaurants, des groupes de dances. -Existence de foyers communautaires	Existence des groupes de dances. -Existence des rites traditionnels et mets traditionnels -Présence d'une culture locale	Toute la commune	- Danses Traditionnelles lors des Cérémonies officielles ; - Fabrication des hôtes, des tambours, des balafons	- Sous Valorisation du Patrimoine Culturel Local (Culture traditionnelle)

Mis en forme : Droite : 0,1 cm,
Espace Après : 0 pt, Taquets de
tabulation : 0,14 cm,Gauche + 5,17
cm,Gauche

Mis en forme : Droite : 0,1 cm,
Espace Après : 0 pt, Taquets de
tabulation : 0,14 cm,Gauche + 5,17
cm,Gauche

			(langue, coutumes, alimentaires, danse, rites)			
19	Mine, industrie et développement technologique	-Présence des minerais dans la commune -Présence des carrières de sable et de gravier	- Présence de la latérite, sable et gravier - Présences des ressources minières	Toute la commune	- Carrières de sable et gravier sous exploitées - Exploitation artisanale des ressources minières	Développement difficile du secteur minier
20	Commerce	Présence des Boutiques ; -Ressources disponibles -Présences des commerçants -Présences des produits	- Présences d'un complexe marché gare routière - Présence d'un hangar de marché	- Bipindi Bidjouka	- Vente des Produits Vivriers au marché de Bipindi ; - Fonctionnement des Boutiques.	- Manque des <u>Équipements</u> Marchands - Difficultés de pratiquer les activités commerciales
21	Poste et Télécommunication	- Présence des réseaux MTN – Orange dans certains villages et dans l'espace urbain - Présence d'un télécentre	- Sites disponibles. - Présence des montagnes	Bipindi et villages environnantes	- Existence d'une couverture partielle de réseau téléphonique dans la commune	- Difficulté d'Accès au Réseau Téléphonique et aux services postaux en Zone Rurale dans toute l'étendue de la commune - Difficulté d'accès aux NTIC
22	Communication	Présence du Personnel de la Fonction Publique	Espace disponible	Toute la commune	Absence de signal audiovisuel	-Accès Difficile à l'Information -Absence des antennes de relais CRTV (radio et télé)
23	Travail et sécurité sociale	- Présence d'acteurs du secteur informel dans les communes et autres structures commerciales	-Ressources humaines importantes	Toute la Cameroun	- Mauvaise condition de travail des populations - Non-respect des règles de protections	- Insécurité du travail - Exposition aux maladies
24	Eau et <u>Énergie</u>	- Potentiels des chutes - Potentiel Hydrographie dense - Potentiel hydraulique	- Présence des chutes - Présence des cours d'eaux - Présences des puits et forages - Présence des sources naturelles	Melombo, <u>Bidjouka</u> , <u>Elog</u> , <u>Bidjouka</u> , <u>Elog</u> , <u>ndiga</u> Toute la commune	- Consommation des eaux des puits, forages, sources naturelles et cours d'eaux - Utilisations des latrines non aménagés - Utilisation des lampes	- Difficultés d'accès à l'eau potable - Difficulté d'accès à l'énergie électrique - Difficulté d'accès à l'assainissement - Eau du réseau d'adduction non potable

					tempêtes et plaquettes solaires - Utilisation des groupes électrogènes	
25	Santé publique	<ul style="list-style-type: none"> - Présence d'un CMA et - Présence de 07 CSI des naturopathes - Présence de l'espace 	Présence de la population	Bipindi Bidjouka, songSong , Mmahi , memelMelmel II, Ebimimbang, Melombe , Melonde , Melombo , Melondo	<ul style="list-style-type: none"> - Déplacement des populations pour le Centre Médical d'Arrondissement de BIPINDI et les CSI dans quelques villages - Fréquentation Pharmacopée traditionnelle 	<ul style="list-style-type: none"> - Difficultés d'accès aux soins de santé de qualité - Difficultés d'accès aux médicaments de qualité - Inexistence des pharmacies dans les villages
26	Éducation de base	<ul style="list-style-type: none"> - Présence de 07 Écoles maternelles ; 23 Écoles primaires ; 	- Présence importante des enfants en âge scolaire	Espace communal	- Scolarisation des enfants dans les écoles primaires et maternelles	<ul style="list-style-type: none"> - Difficultés d'accès à une éducation de base de qualité - Insuffisance d'enseignants dans les écoles - Sous équipement des écoles
27	Éducation secondaire	<ul style="list-style-type: none"> - Présence d'un lycée classique - Présence de 05 CES ; 03 CETIC 	- Présence importante des jeunes en âges scolaire	Bipindi. Song , Mmahi , Atog boga Ebimibang Moumgué Bidjouka	- Scolarisation des enfants au lycée de Bipindi et dans les CETIC, les CES ainsi que les SAR	-Difficulté d'accès à l'enseignement secondaire -CETIC, CES, Lycées sous équipés en personnels, matériels didactiques et ludiques, tables bancs, ateliers des travaux pratiques, salles de classes. SAR d'Ebinbang non construite



Photo 2:Chute de Bidjouka
[lokoundjeLokoundjé](#)



Photo 3:Pont de la



Photo 4:Complexe marché gare routière de Bipindi



Photo 5:Bureau de poste de Bipindi

4. SYNTHÈSE DES RESULTATS DU DIAGNOSTIQUE

4. SYNTHÈSE DES RESULTATS DU DIAGNOSTIC

4.1. Synthèse du DIC

L'objectif principal que vise la réalisation du DIC est d'évaluer la capacité de la Commune de Bipindi à remplir ses missions, à assurer la maîtrise du développement communal et identifier les principaux axes de renforcement nécessaires à l'amélioration de l'efficacité et de la qualité de ses services. De façon plus spécifique la réalisation du DIC a consisté à :

- ❖ Recueillir les informations liées à la situation administrative, financière, patrimoniale et celle des ressources humaines de l'institution Communale ;
- ❖ Analyser et décrire la structure et le mode de fonctionnement des organes de la Commune ;
- ❖ Analyser les relations entre l'institution Communale et les acteurs publics et privés du développement au niveau local ;
- ❖ Identifier les forces et faiblesses de l'institution Communale à travers une auto-évaluation faite par l'équipe Communale (élus et personnels)

4.1.1. Gestion des ressources humaines

Afin de mieux cerner le fonctionnement d'une institution, il est au préalable plus que nécessaire d'étudier de plus près ses ressources humaines.

Tableau 12: Gestion des ressources humaines

Domaine	Forces	Faiblesses	Opportunités	Menaces/obstacles
RESSOURCES HUMAINES	<ul style="list-style-type: none"> ➤ Expérience du Maire ➤ Création site internet en vue de présenter la Commune à l'international ➤ Répartition des tâches (Maire et Adjointes) ➤ Élaboration d'un document de planification et le développement par le Maire (sa vision de développement) ➤ Le monopartite ; ➤ Le conseil est constitué d'une pluralité de catégories socio professionnelles ; ➤ Existence des contrats de travail ; ➤ Présence d'un ACD recrutés avec l'appui du PNDP ; ➤ Affiliation à la CNPS du personnel permanent ; ➤ Présence d'un receveur et d'un comptable matière ; ➤ Existence d'un cahier de charge ; 	<ul style="list-style-type: none"> ➤ Faible communication entre l'exécutif, le personnel et le conseil ➤ Absence d'un système d'archivage et d'inventaire du patrimoine ➤ Manque de formation des conseillers ➤ Le transfert des informations des conseillers vers les populations est approximatif ➤ Non fonctionnalité des commissions en dehors des conseils ➤ Inexistence d'un système d'évaluation du personnel ➤ Services de la Commune très peu diversifié ; ➤ Mise en œuvre du cahier de charges pas effective ; ➤ Réunions du personnel non formalisées par un calendrier ➤ Inexistence d'un organigramme type ; ➤ Absence d'un cadre de concertation du personnel ; ➤ Absence de procès-verbaux des réunions ; 	<ul style="list-style-type: none"> ➤ Existence de l'arrêté N° 00136 du 24 août 2009 rendant exécutoire les tableaux types des emplois communaux 	<ul style="list-style-type: none"> ➤ Salaires moyens faibles ➤ Prise en compte insuffisante du personnel temporaire ➤ Profils du personnel non adéquats ➤ Réglementation en matière de congés annuels insuffisamment appliquée ➤ Absence d'un profil

	<ul style="list-style-type: none"> ➤ Bonne définition des tâches ; ➤ Existence des réunions du personnel ; ➤ Forte représentation de la junte féminine au sein des conseillers ; ➤ Présence des commissions techniques ; ➤ Respect de la tenue des sessions ordinaires ; 	<ul style="list-style-type: none"> ➤ Personnel communal insuffisant ; ➤ Absence de manuel de procédures administratives précisant de manière claire le plan d'avancement du personnel, le profil de carrière ; ➤ Absence de plan de formation et de recyclage du personnel ; ➤ Instabilité du personnel ; ➤ Cumul des postes ; ➤ Insuffisance du matériel de travail manuel ; ➤ Faible qualification du personnel ; 		<ul style="list-style-type: none"> de carrière ➤ Inexistence d'un organigramme type ➤ Absence d'un profil de carrière
--	---	--	--	--

4.1.2. Gestion des ressources financières

Tableau 13: Gestion des ressources financières

Domaine	Forces	Faiblesses	Opportunités	Menaces/obstacles
RESSOURCES FINANCIERES	<ul style="list-style-type: none"> ➤ Existence des sources de financement externes (subventions FEICOM, PNDP, CAC) ; ➤ Très bonne procédure d'élaboration du budget ; ➤ Implication du Conseil Municipal dans l'élaboration du budget ; ➤ Implication de la population dans l'élaboration du budget ; ➤ Transparence dans la gestion du budget ; ➤ Présence d'un receveur ; ➤ Production effective des états de trésorerie ; 	<ul style="list-style-type: none"> ➤ Inefficacité des responsables de recouvrement des recettes ; ➤ Faible taux d'exécution des budgets ; ➤ Faiblesse des recettes propres à la Commune ; ➤ Absence du fichier du contribuable ; ➤ Impôts locaux faiblement collectés ; ➤ Insuffisances de ressources propres à la Commune ; ➤ Absence d'un agent financier ; ➤ Les taux de recouvrement des taxes Communales sont très faibles ; 	<ul style="list-style-type: none"> - Présence d'un receveur qualifié - Présence d'un comptable matière 	<ul style="list-style-type: none"> - Forte dépendance de la Commune aux financements extérieurs (CAC, BIP, DGD, DGD et autres projets) - L'incivisme fiscal des opérateurs économiques locaux

4.1.3. Gestion du patrimoine communal

Le service de la comptabilité matière est géré par le comptable matières. Le service est mal organisé si bien que le CM de la Commune de Bipindi dispose d'un sommier incomplet. Cependant, le secrétaire général et la secrétaire dactylo disposent des inventaires partiels des biens.

Selon les inventaires présentés, nous classons les biens de la Commune en quatre classes : les biens immobiliers, les équipements en bureautique, le matériel roulant, les autres biens.

Le tableau ci-dessous présente les forces, les faiblesses, les opportunités et les menaces /obstacles dans la gestion du patrimoine

Tableau 14: Gestion du patrimoine communal

Domaine	Forces	Faiblesses	Opportunités	Menaces/obstacles
PATRIMOINE	<ul style="list-style-type: none"> ➤ Existence d'un hôtel de ville équipé ; ➤ Complexe marché gare routière ➤ Existence d'une Salle des actes ➤ Existence du matériel roulant (deux motos) ➤ Existence d'un Saumier du patrimoine ➤ Existence d'un générateur électrique. 	<ul style="list-style-type: none"> ➤ Absence d'un service de maintenance ; ➤ Absence d'une bibliothèque municipale ; ➤ Absence d'un mode de contrôle du patrimoine ; ➤ Absence d'un cimetière municipal ; ➤ Absence d'une politique d'entretien et d'amortissement du patrimoine ; ➤ Matériels roulants en pannes (motos, Pick-up) ➤ Absence d'un répertoire exhaustif du patrimoine ; ➤ Absence de véhicule (camion benne, Pick-up.) 	<ul style="list-style-type: none"> ➤ Présence d'un receveur ➤ Présence d'un comptable matière 	<ul style="list-style-type: none"> ➤ Budget fortement dépendant des ressources externes ➤ Patrimoine globale ment vieillissant

4.1.4. Gestion des relations

Plusieurs organismes et institutions entretiennent des relations de collaboration avec la Commune. Sur le plan national, plusieurs services déconcentrés de l'État sont impliqués dans les activités de la Commune soit pour les conseils ou le contrôle, soit pour toute autre forme d'assistance

Tableau 15: Gestion des relations

Domaine	Forces	Faiblesses	Opportunités	Menaces/obstacles
RELATIONS EXTERIEURES	<ul style="list-style-type: none"> ➤ Disponibilité des autres acteurs ; ➤ Existence des relations avec le FEICOM, PNDP, CVUC, CNPS, SDE etc. ➤ Présence de plusieurs sectoriels ➤ Existence des services techniques communaux 	<ul style="list-style-type: none"> ➤ Inexistence de relations formalisées de partenariat avec les services techniques, les producteurs et autres acteurs à la base ➤ Lobbying peu diversifié ➤ Relation à sens unique : les services déconcentrés ne viennent pas assez vers la Mairie ➤ Réseau de relations internes et externes limité 	<ul style="list-style-type: none"> - Textes et réglementation sur la décentralisation - Grande diversité de partenaires potentiels (administrations, ONG, ...) - Existence de plusieurs projets s'intéressant au développement économique des Communes (PNDP, PDPP, fond routier...) 	<ul style="list-style-type: none"> - Personnel et conseillers peu outillés en capacités par rapport au champ de la décentralisation - Faible offre de possibilités d'informations (journaux....)

4.1.5. Axes de renforcement

Les axes de renforcement sont spécifiques à chaque branche de l'Institution Communale. Ceci est vrai dans la mesure où chaque service de la Commune a des missions et tâches spécifiques à son service. Le tableau suivant renseigne donc sur les axes de renforcement de chaque branche de la Commune de Bipindi

Tableau 16: Axes de renforcement de la commune

Axes de renforcement	Actions prioritaires
Ressources humaines	
Leadership participatif et communication	<ul style="list-style-type: none"> • Améliorer la communication interne entre l'exécutif, le personnel et le Conseil Municipal • Consultation du personnel dans le processus de prise de décision
Politique de gestion des ressources humaines	<ul style="list-style-type: none"> • Élaborer, adopter et mettre en œuvre un manuel de procédures administratives • Recruter les personnels cadres et d'appui en fonction des besoins spécifiques et du profil; • Élaborer et mettre en œuvre un plan de gestion des carrières ; • Appliquer les textes régissant le code du travail ; • Installer un système formel de sanctions dans la gestion du personnel. • Revaloriser la rémunération du personnel temporaire tout au moins en respectant le SMIG
L'organisation de la commune	<ul style="list-style-type: none"> • Procéder à l'organisation effective des services de la commune suivant l'organigramme général des communes de 2009 • Mettre en place un système de suivi du respect des procédures tant au plan de la gestion des ressources humaines, du patrimoine que financier et comptable • Organiser des réunions de coordination mensuelles • La stabilité et la disponibilité des agents et cadres de la Commune
Renforcement des capacités	<ul style="list-style-type: none"> • Renforcer les capacités des conseillers dans la compréhension de leurs rôles • élaborer et mettre en œuvre un plan de renforcement des capacités du personnel communal • redynamisation des commissions techniques • Recycler le personnel existant dans leurs domaines de compétences.
Ressources financières	
Disponibilité des documents financiers	<ul style="list-style-type: none"> • Élaboration dans les délais des comptes administratifs ; • Communication sur le budget et ses différents axes ainsi que le compte administratif.
stratégies de mobilisation des ressources propres	<ul style="list-style-type: none"> • Recrutement d'un ACF • Promouvoir les activités génératrices de revenuesrevenus (AGR) • Augmenter l'effectif du personnel de recouvrement ; • Dresser un fichier du contribuable • Adopter une politique de retenu fiscal par rapport à la réglementation en vigueur • Faire appliquer la législation minière à l'entreprise minière
Éducation et sensibilisation sur la fiscalité locale	<ul style="list-style-type: none"> • Sensibilisation des contribuables sur le paiement des impôts et autres taxes • Éducation de la population sur la fiscalité locale • Développer des techniques de communications et d'informations auprès du secteur privé
Patrimoines	
Méthodes d'archivage	<ul style="list-style-type: none"> • Développer les techniques d'archivages pour permettre une bonne conservation et la traçabilité de la documentation • Faire une mise à jour fiable du fichier du patrimoine de la Commune de Bipindi
Gestion du patrimoine	<ul style="list-style-type: none"> • Mettre en place un système de gestion et d'entretien du patrimoine
Dotations du patrimoine	<ul style="list-style-type: none"> • Dotation de la Commune en matériels roulants • Un plan de lotissement et d'urbanisme
Gestion des relations	
Réseau de partenariat Communication	<ul style="list-style-type: none"> • Développer les techniques de négociation et de gestion des partenariats • Création d'un service de coopération et de partenariat • Dynamiser la commission de coopération et de décentralisation • Communication sur les activités de la commune

4.2. Synthèse des données collectées sur la petite enfance

Le tableau ci-après présente une synthèse des différents aspects et thèmes relatifs à la petite enfance abordée lors des différents diagnostics.

Tableau 17: Synthèse de la prise en compte de la petite enfance

N°	Thèmes	États des lieux	Objectifs généraux	Activités à mener	Responsables/ Partenaires
1.	Enregistrement des naissances	<ul style="list-style-type: none"> - Inexistence d'un système d'enregistrement des naissances chez les Pygmées et les Bantu - Irrégularité dans l'enregistrement des naissances dans les villages de la Commune - Éloignement des centres d'état civil de certains villages - Inexistence des centres secondaires d'état civil dans la plus part des villages - Incivisme des parents - 60% des parents ne maîtrisent pas l'âge des enfants - Les actes de naissance des enfants sont établis lors de la présentation au CEP pour la plupart des enfants - Campagnes d'enregistrement irrégulières dans les villages 	Amélioration du système d'identification des enfants	<ul style="list-style-type: none"> - Affectation du personnel qualifié au centre d'état civil - Réhabilitation et équipement du centre d'état civil de Bidjouka Centre, Ebimimbang, Memel2, Bipindi, Assok II, - Plaidoyer pour la création, construction et équipement de 06 centres secondaire d'état civil à (Grand Zambi, Melondo, Song Mahi, Nsola, Atog Boga, Kpwa, Bangoana, →) - Sensibiliser les populations villageoises sur l'importance de l'acte de naissance pour l'enfant - Elaborer un fichier des enfants sans acte de naissance dans tous les villages de la Commune - Organiser les campagnes d'enregistrement régulières dans les villages 	Communes MINAS PNDP Populations ONG ...
2.	Enfants en privation de Liberté	<ul style="list-style-type: none"> • 03 cas enregistrés dans le village Moungue, 15 cas à Memel I, 05 cas à Ndtoua, 07 cas à Madoungou, 02 cas à Petit Zambi, 02 cas à Grand Zambi. • Cas inexistant dans les autres villages 	Renforcement du cadre juridique et institutionnel de protection de l'enfant	<ul style="list-style-type: none"> - Organiser des réunions de sensibilisation des populations sur les droits à la liberté des enfants - Encourager les populations à dénoncer tous les cas de violations des droits des enfants - Promouvoir des campagnes de lutte contre le travail des enfants 	Communes MINAS Populations ONG UNESCO ...
3.	Enfants exploités ou abusés	<ul style="list-style-type: none"> - Des cas signalés chez les populations pygmées, à Ebimimbang, Grand Zambi, Minfombo, Tyango, Moungue. - Cas non enregistré dans les autres villages. 	Amélioration du système d'encadrement des enfants victimes de violences, d'exploitation, d'abus et de	<ul style="list-style-type: none"> - Organiser des réunions de sensibilisation des populations sur les méfaits du phénomène d'enfant dans la rue - Encourager les populations à dénoncer les cas d'abus ou de violation des droits des enfants 	Communes MINAS Populations ONG ...

N°	Thèmes	États des lieux	Objectifs généraux	Activités à mener	Responsables/ Partenaires
			discrimination		
4.	Enfants malnutris	<ul style="list-style-type: none"> - Faible taux de cas de malnutrition - Absence de programme spécifique de sensibilisation sur la nutrition des enfants 	Faciliter l'accès à une alimentation équilibrée des enfants (éducation et appuis)	<ul style="list-style-type: none"> - Organiser dans les villages de la Commune des campagnes de sensibilisation sur les PTME, la nutrition infantile et la vaccination des enfants et des mères 	Commune MINSANT E
5.	Enfants et vaccination	<ul style="list-style-type: none"> - Mise en œuvre des PEV effective dans le CMA et CSI de la Commune - Couverture partielle des villages pygmées 	Renforcement du PEV dans la Commune de BIPINDI	<ul style="list-style-type: none"> - Organiser dans les villages de la Commune des sensibilisations sur les PTME, la nutrition infantiles et la vaccination des enfants et des mères - Renforcer les CSI et des CSI en personnels, en matériels roulant et produit de vaccinations 	ONG OMS
6.	Enfants, eau, hygiène et assainissement	<ul style="list-style-type: none"> - Faible niveau d'accès à l'eau potable dans les villages bantu - Insuffisance des ouvrages d'assainissement dans les écoles, CMA et CSI - Hygiène de vie approximative 	Promotion de l'accès à la santé, l'eau, l'hygiène et l'assainissement des petits enfants	<ul style="list-style-type: none"> - Améliorer l'accès à l'eau potable - Construire des latrines améliorées dans les écoles primaires et maternelles de la Commune, ainsi que dans le CMA et CSI (voir cadre logique Minsante) - Construction des dispositifs de lavage des mains dans tous les lieux de rassemblement des enfants (écoles, églises, centres de santés) 	Commune MINEE Populations PNDP ONG Minsante
7.	Enfants victimes du VIH et sida	<ul style="list-style-type: none"> - Absence de campagne de dépistage du VIH/SIDA - Ignorances des statuts sérologiques par les populations villageoises - Insuffisances de campagnes de sensibilisation de la population sur le VIH/SIDA - Sous information de la population 	Amélioration de la prise en charge des OEV	<ul style="list-style-type: none"> - Organiser des campagnes de sensibilisation dans les villages de la Commune - Organisation des campagnes de dépistage du VIH/SIDA dans les villages de la Commune - Fournir régulièrement les hôpitaux et CSI de la Commune en médicaments pour la prise en charge des enfants victimes des de VIH/SIDA - Organisation des campagnes gratuites de dépistage du VIH/SIDA 	Commune MINSANT E CSI CMA ONG
8.	Accès à l'éducation préscolaire de qualité	<ul style="list-style-type: none"> - 05 écoles maternelles existantes dans la Commune - Présence des écoles maternelles créées et non fonctionnelles (Minfombo, Son Mahi) et non construites (Lambi, Bidjouka Bambi) - Insuffisances d'enseignants dans les écoles maternelles de la Commune - Insuffisance d'équipements dans les écoles maternelles - Difficultés d'accès à une éducation de base pour les 	Amélioration de l'accès à une éducation préscolaire de qualité	Cadre logique éducation de base	Commune MINEDUB PNDP ONG UNESCO ...

N°	Thèmes	États des lieux	Objectifs généraux	Activités à mener	Responsables/ Partenaires
		enfants des villages pygmées - Éloignement des écoles maternelles par rapport à certains campements de la commune. - Absence d'une école maternelle bilingue dans la commune			

4.3. Synthèse des données sur les changements climatiques

La Commune de Bipindi, à l'instar de toutes les autres parties de la planète terre, est confrontée à des perturbations climatiques perceptibles par les populations rencontrées au cours du diagnostic. Ainsi, elles se manifestent par la hausse des températures, les pluies précoces ou tardives, les pluies excessives ou insuffisantes, les vents violents. Ces perturbations climatiques affectent négativement plusieurs secteurs tels que le montre le tableau ci-après.

Tableau 18: Synthèse de la situation sur les changements climatiques dans la Commune de BIPINDI.

N°	Secteurs	Tendances	Problèmes	Causes pertinentes	Effets biophysiques	Capacité locale d'adaptation	Solutions envisageables
1	Agriculture	<ul style="list-style-type: none"> - Perturbation du calendrier agricole - Augmentation de la température - Prolongement de la saison pluvieuse 	<ul style="list-style-type: none"> - Faible production agricole - Difficulté de pratiquer certaines cultures - Faibles revenus 	<ul style="list-style-type: none"> - Augmentation de la température - Développement de nouvelles maladies - Pourriture des cultures - Déforestation - Sol saturé d'eau - Inondation de certaines rivières (Mougué, LekoundjeLokoundjé) 	<ul style="list-style-type: none"> - Mauvaise croissance des plantes - Développement accru des maladies et des prédateurs des cultures - Assèchement des cultures - Baisse de la production agricole 	Faible	<ul style="list-style-type: none"> - Utilisation des semences améliorées - Promotion de l'agroforesterie - Pratique des cultures de contre saison - Formation des producteurs sur les techniques culturales - Dotation des pirogues à moteurs aux villages proches des rivières Mougué, LekoundjeLokoundjé.
2	Élevage	Augmentation de la température	- Baisse de la production animale	<ul style="list-style-type: none"> - Augmentation des épizooties - Diminution des ressources pastorales 	<ul style="list-style-type: none"> - Perturbation du cycle de reproduction des bêtes - Males nutrition des bêtes 	Faible	<ul style="list-style-type: none"> - Pratique de l'élevage en claustration - Utilisation des races améliorées - Création des étangs piscicoles
3	pêche	Perturbation du régime des cours d'eau	Baisse de la production halieutique	<ul style="list-style-type: none"> - Baisse des régimes des cours d'eau - Augmentation de l'évaporation des cours d'eau - Déforestation des abords de rivières 	<ul style="list-style-type: none"> - Perturbation des niches écologiques - Perturbation des cycles de reproduction des poissons 	Moyenne	<ul style="list-style-type: none"> - Formation et encadrement techniques des pêcheurs - Promotion de la pisciculture - Création des étangs piscicoles

				- Augmentation de la température			
4	Forêt et faune	Recul de la forêt	Diminution des ressources forestières et fauniques	- Déforestation - Exploitation anarchique des ressources - Agriculture sur brûlis	- Forte dégradation du couvert végétal - Perte de la biodiversité - Augmentation de la température	Moyenne	- Promotion des activités de reboisement - Réglementation et surveillance de l'exploitation forestière - Adoption des bonnes pratiques culturelles - Promotion de l'agroforesterie
5	Santé	- Augmentation de la température - Hausse de la pluviométrie - Forte chaleur	- Augmentation du taux de prévalence des maladies liées au froid. - Augmentation du taux de maladies de la peau	- Augmentation de la température - Prolifération des insectes pathogènes (moustiques, mouches...)	- Fragilisation des organismes - Mortalité - Abandon des activités - Aggravation de la pauvreté	Faible	- Faciliter l'accès aux médicaments - Faciliter l'accès aux soins de santé - Dotation des ménages en moustiquaire - Couverture de tous les villages en soins de vaccination des enfants
6	Eau	Augmentation de la pluviométrie Nappe proche de la surface	Augmentation du niveau des cours d'eau	- Perturbation du climat - Augmentation de la pluviométrie	- Inondation des surfaces - Destruction des cultures - Envahissement des points d'eau par les eaux de ruissellement - Prolifération des maladies hydriques	Faible	- Aménagement et protection des points d'eau potable (les sources) - Formation des populations en techniques de potabilisation de l'eau à domicile - Adoption d'une hygiène de vie saine
7	Energie	Perturbation saisonnière	Rareté du bois de chauffage dans les ménages Ignorance des autres sources d'énergie	- Non maîtrise du calendrier saisonnier		Moyenne	- Exploitation et vulgarisation des autres formes d'énergie (Salaire, biomasse.) -
8	Minepded	Changement climatique	Augmentation de la température Perturbation saisonnière	- Défloration - Agriculture sur brûlis	- Perte de la biodiversité - Diminution des espèces fauniques	moyenne	- Promotion des campagnes de reboisement - Sensibilisation des populations sur les textes régissant le secteur
9	Travaux publics	Hausse de la pluviométrie	Mauvais état chronique des routes	- Perturbation du climat - Hausse de la précipitation - Erosion de la route - Dégradation des ouvrages de franchissement	- Difficulté d'écoulement des produits agricoles - Surcharge - Inondation des routes	Moyenne	- Réhabilitation des routes et des ouvrages de franchissement - Construction des canaux de drainage d'eau pluviale

4.4. Principaux problèmes et besoins identifiés et consolidés par secteurs

Les problèmes de la commune de Bipindi ont été identifiés secteur après secteur. [AA](#) l'issu de l'analyse de ces problèmes, il ressort plusieurs besoins.

Tableau 18: Principaux problèmes et besoins identifiés et consolidés par secteur

1. ~~Education~~Éducation de base

Problèmes	Causes	Effets	Besoins / idées de projets
Difficulté d'accès à une éducation de base de qualité	› Insuffisance d'instituteurs	› Mauvais encadrement des élèves › Jumelage des classes	› Renforcer l'effectif du personnel de 104 enseignants dans les écoles primaires et 13 enseignants dans les écoles maternelles
	› Insuffisances de salles de classe		› Construire de 40 salles de classe dans les écoles primaires et 10 dans les écoles maternelles de la commune (voir voir tableaux secteur éducation) › Plaidoyer pour la construction d'un CAF à KPWA › Plaidoyer pour la création d'une école maternelle et primaire bilingue à Bipindi.
	› Mauvais état des salles de classes	› Mauvaises conditions d'hygiène des élèves › Recrudescence des maladies hydriques	› Réfection de 25 salles de classe dans la commune › Réfection d'une école maternelle dans la commune (voir voir tableaux secteur éducation)
	› Absence d'infrastructures d'assainissement et d'eau potable		› Construire des blocs de 04 latrines dans 21 écoles dans la commune (Sauf à SON MAHI, Melonde , Melondo ,) › Réhabiliter les latrines de 07 écoles › Construire des points d'eau potable dans 21 écoles primaires (Sauf à SOM MAHI, Melondo)
	› Non arrimage des enseignements aux NTIC	› Mauvaise formation des élèves	› Doter chaque école primaire de 5 ordinateurs complets
	› Aménagement insuffisant (Clôture, aire de jeu, logement d'astreintes)	› Mauvais épanouissement des élèves	› Construction des clôtures, des aires de jeu et logements d'astreinte pour les 23 écoles

2. Agriculture et développement Rural

Localisation	Problèmes	Causes	Effets	Besoins / idées de projets
--------------	-----------	--------	--------	----------------------------

<p>les villages et campements pygmées</p>	<p>Faible productivité agricole</p> <p>Difficultés d'accès à une agriculture rentable</p>	<p>Faible niveau d'encadrement des producteurs :</p> <ul style="list-style-type: none"> › Absence d'infrastructures de la DAADER › Insuffisance des postes agricoles › Absentéisme des Chefs de postes agricoles › Insuffisances d'organisations paysannes fiables <p>Faible niveau de production :</p> <ul style="list-style-type: none"> › Outillage rudimentaire › Présence des ravageurs des cultures (Hérissons) › Non maîtrise des aléas climatiques (perturbation du calendrier agricole) › Difficultés d'accès aux intrants agricoles et aux matériels végétales de qualité › Mauvaises pratiques agricoles <p>Difficultés de conditionnement et de commercialisation :</p> <ul style="list-style-type: none"> › Enclavement des bassins de production › Non maîtrise des techniques de conditionnement des produits agricoles › Absence d'infrastructure de stockage des produits agricoles › Faibles capacités de négociation des producteurs › Non maîtrise des circuits de commercialisation <p>Insuffisance des infrastructures agricoles :</p> <ul style="list-style-type: none"> › Non entretien des pistes agricoles › Insuffisance des marchés dans les villages foyers de productions 	<ul style="list-style-type: none"> › Faibles rendements agricoles › Faible niveau de revenus des producteurs › Niveau élevé de pertes post-récoltes › Sous-développement <p>Construction de la délégation d'Arrondissement de Bipindi Créer, construire, équiper 08 postes agricoles et y affecter du personnel :</p> <ul style="list-style-type: none"> › 01 poste pour Melondo › 01 poste pour Atog boga › 01 poste pour Ebiminbang › 01 poste pour Memel II › 01 poste Grand Zambi › 01 poste à Bidjouka › 01 poste à Ndtoua › 01 poste à Assok <p>Promouvoir l'amélioration des rendements agricoles :</p> <ul style="list-style-type: none"> › Dotation en intrants agricoles (Tous les villages et campements pygmées) › Sensibiliser les producteurs sur les méfaits de l'agriculture itinérante sur brûlis › Création de 20 pépinières de cacao (Assock II, Bidjouka Atlantic, Bifoum, Bidjouka centre, Bidjouka Condor, Bongana, Assock II, Bongoana, Elog Ndiga, Grand Zambi., Kpwa, Pkwa, Nkoutou, Tyango, Nkoutou, Tyango, Nyaminkom) › Création des pépinières de palmiers à huile (Bidjouka Bidjouka Atlantic, Bidjouka Condor, Bifoum, Elog Ndiga, Grand Zambi, Song Mahi) › Création d'une pépinière d'hévéa (Bifoum) › Création d'un champ communautaire de 10 ha de cacao à Nsola › Création d'une pépinière de 25000 plants de bananier/plantain à Nyaminkom › Création d'un champ communautaire de 5 ha de cacao à Petit Zambi › Plaidoyer pour l'obtention des appuis et d'encadrement auprès des projets d'encadrement agricole comme le PNVRA, le PNDRT, le PACA, ACEFA, le Projet maïs... <p>Faciliter l'évacuation et la commercialisation équitable des produits agricoles :</p> <ul style="list-style-type: none"> › Renforcer les capacités des producteurs en marketing agricole › Vulgariser les techniques de conditionnement des principaux produits agricoles locaux (manioc, maïs, concombre, arachide, piment, cacao) › Dotation de 20 fours de séchages du cacao (Atog Boga) <p>Organisation et formation des producteurs</p> <ul style="list-style-type: none"> › Création de 28 coopératives agricoles › Formation des agriculteurs sur l'itinéraire technique › Construction du CEAC de Bipindi, › Plaidoyer pour la création de 3 CEAC à Melmel Memel II, Bidjouka II, Ndtoua Bidjouka Ndtoua
---	---	---	--

				<p>Aménager et construire des nouvelles infrastructures agricoles :</p> <ul style="list-style-type: none"> Reprofilier les pistes agricoles : Lambi (06Km) ; Kpwa (06 Km, Melombo (5km) Assock (6km), Ntdoua (7km)
--	--	--	--	--

3. Élevage, pêches et industries animales

Localisation	Problèmes	Causes	Effets	Besoins / idées de projets
Tous les villages et campement pygmées	Sous valorisation des activités d'élevage et de pêches	<ul style="list-style-type: none"> Faible niveau d'encadrement des éleveurs Insuffisance d'encadrement (Absence de Centre Zootechniques et vétérinaires) Insuffisance de vulgarisation de l'activité d'élevage Rareté des races améliorées Faible ouverture locale aux activités d'élevage Pratique de l'élevage extensif (divagation, petite taille des cheptels, espèces locales rustiques peu productives) Faible capacité d'organisation 	<ul style="list-style-type: none"> Forte pression sur la faune sauvage Faibles revenus issus de l'élevage Conflits agropastoraux 	<ul style="list-style-type: none"> Construire un Centre Zootechnique et de Contrôle Sanitaire et Vétérinaire dans la Commune (ZCZSV) Faciliter l'organisation des producteurs par type d'élevage Création des coopératives dans 29 villages Vulgariser les conditions à remplir pour avoir accès aux appuis proposés par les projets d'encadrement des initiatives d'élevage : PACA, ACEFA, AGROPOLE Former les producteurs sur les techniques de pisciculture et d'élevage de la volaille, des petits ruminants et du porc Construction d'un centre d'alevinage à Bipindi Construction d'un complexe piscicole de 4 étangs de 400 m² à Bidjouka centre, Memel I, Nsola, Nsola, Lambi Construction de 09 fermes avicoles de 200 poulets à Grand Zambé, Mandougou, Melombo, Ndtoua, Petit Zambé, Nsola, Son Nsola, Song Mahi, Madoungou, Mahi, Lambi, Madoungou, Lambi Mise en place de 12 fermes porcines de 25 sujets à Assock, Atog Boga, Bidjouka atlantique, Bongoana, Atlantic, Bongoana, Pkwa, Nkoutou Ebimimbang, Melombo, Melombo, Memel II, Minbala II, Ndtoua, Melen Création de 3 provenderies communales à Elog Ndiga, Ndiga, Atog Boga, Boga, Ebimimbang Dotation en outillage de pêche à 13 villages MOUNGUÉ, Melombo, Bongoana, Tyango, Bidjouka atlantique, Atlantic, Bifoum, Melondo, Song Mahi, Assock II, Grand Zambé, Lambi, Ebimimbang, Memel II

Mis en forme : Espagnol (International)

4. Développement urbain et de l'habitat

Localisation	Problèmes	Causes	Effets	Besoins / idées de projets
--------------	-----------	--------	--------	----------------------------

Localisation	Problèmes	Causes	Effets	Besoins / idées de projets
Espace urbain communal	Faible urbanisation et Précarité de l'habitat	<ul style="list-style-type: none"> › Absence d'un plan d'urbanisation communal › Absence d'un plan de lotissement des sols › Absence des logements sociaux › Absence d'un service d'assainissement et de voirie urbaine 	<ul style="list-style-type: none"> › Développement des taux/habitats précaires et insalubres › Promiscuité/insécurité › Mauvaise présentation des façades de la ville › Insalubrité et pollution de l'environnement 	<ul style="list-style-type: none"> › Sensibiliser les populations sur l'importance de l'assainissement en milieu urbain › ElaborerElaborer et mettre en œuvre un plan d'urbanisation et un plan d'occupation des sols de l'espace urbain › Développer les infrastructures urbaines (Voirie urbaine, logements sociaux) › Faciliter l'accès aux matériaux de construction › Construction d'une auberge municipale à Bipindi
Tous les villages et hameaux pygmées	Précarité et insalubrité de l'habitat	<ul style="list-style-type: none"> › Mauvaise valorisation du matériel local pour la construction › Absence de latrines dans les concessions familiales 	<ul style="list-style-type: none"> › Pratique de la défécation à l'air libre › Maladies de perifécal 	<ul style="list-style-type: none"> › Sensibiliser les populations sur les risques sanitaires liés à la défécation à l'air libre › Valorisation des martiaux locaux › Dotation des presses à brique › Formation des jeunes sur les métiers de construction › Dotation de moulin à brique

5. Domaines, cadastre et des affaires foncières

Localisation	Problèmes	Causes	Effets	Besoins / idées de projets
Tous les villages et espace urbain	<ul style="list-style-type: none"> › Faible sécurisation foncière 	<ul style="list-style-type: none"> › Ignorance de la loi foncière et domaniale › Méconnaissance de la procédure d'immatriculation des terres › Complexité et coût d'immatriculation foncière 	<ul style="list-style-type: none"> › Litiges fonciers 	<ul style="list-style-type: none"> › Sensibiliser les populations sur les risques liés à l'occupation des terres non immatriculées › Vulgariser la loi foncière et domaniale › Vulgariser la procédure d'immatriculation des terres
	<ul style="list-style-type: none"> › Difficultés des pygmées à accéder à la propriété foncière 	<ul style="list-style-type: none"> › Marginalisation/non intégration des pygmées dans les villages › Tendance des pygmées au nomadisme › Non délimitation formelle des terroirs pygmées 	<ul style="list-style-type: none"> › Tensions et litiges entre Bantous et Pygmées 	<ul style="list-style-type: none"> › Délimiter et matérialiser de manière formelle les territoires affectés aux activités des populations pygmées

6. Affaires sociales

Localisation	Problèmes	Causes	Effets	Besoins / idées de projets
--------------	-----------	--------	--------	----------------------------

Localisation	Problèmes	Causes	Effets	Besoins / idées de projets
Tous les villages, et campements pygmées	Difficultés d'encadrement des couches vulnérables	<ul style="list-style-type: none"> › Inexistence d'un fichier consolidé des nécessiteux et indigents de la Commune › Inexistence d'un fond communal pour l'assistance aux personnes vulnérables › Absence d'un centre d'assistance sociale › Insuffisance et faibles capacités des foyers existants › Abandon des personnes vulnérables par leur famille et entourage 	<ul style="list-style-type: none"> › Stigmatisation des personnes du 3ème âge et des handicapés › Sous scolarisation des OEV (orphelins et enfants vulnérables) › Abus sur les personnes vulnérables 	<ul style="list-style-type: none"> › ElaborerElaborer un fichier des nécessiteux et indigents › Créer et construire un centre d'assistance sociale › Création des foyers d'accueil › Former et accompagner des personnes vulnérables à la mise en œuvre des AGR › Développer et mettre en place une politique communale d'assistance aux personnes vulnérables
Espace urbain		<ul style="list-style-type: none"> › Difficulté d'accès aux examens et soins de santé des personnes vulnérables. › Absence de campagnes périodiques de prise en charge des personnes vulnérables. 	<ul style="list-style-type: none"> › Sous scolarisation des OEV (orphelins et enfants vulnérables) › Prolifération du phénomène d'enfants de la rue 	<ul style="list-style-type: none"> › Organiser des campagnes de sensibilisation sur les phénomènes des enfants dans la rue

7. Environnement, de la protection de la nature et du développement durable

Localisation	Problèmes	Causes	Effets	Besoins / idées de projets
Espace urbain	Dégradation progressive de l'environnement	<ul style="list-style-type: none"> › Déversement des déchets et ordures ménagères dans les cours d'eau et dans la nature › Inexistence d'un système de collecte et de gestion des déchets 	<ul style="list-style-type: none"> › Pollution des cours d'eau › Prolifération des vecteurs de maladies (rongeurs, insectes) › Contribution aux changements climatiques › Diminution progressive du couvert forestier › Prolifération des déchets plastiques 	<ul style="list-style-type: none"> › Faciliter la gestion durable des déchets de la Commune (Voirie urbaine)
Tous les villages		<ul style="list-style-type: none"> › Déforestation massive › Absence de sensibilisation des populations sur les questions environnementales 		<ul style="list-style-type: none"> › Mettre en place un programme d'information et d'éducation/sensibilisation environnementale › Faciliter la mise en place des associations pour la protection de l'environnement

8. Jeunesse et l'éducation civique

Localisation	Problèmes	Causes	Effets	Besoins / idées de projets
Tous les villages et hameaux pygmées	Prolifération de l'alcoolisme, le tabagisme et de la toxicomanie parmi les jeunes de la Commune	<ul style="list-style-type: none"> › Insuffisance d'encadrement des jeunes › Insuffisance d'opportunité d'emploi › Influence néfastes des médias (Cinéma, musique) 	<ul style="list-style-type: none"> › Banditisme et vol › Destruction du tissu social (Manque de respect envers les vieillards) › Inhibition du potentiel des jeunes 	<ul style="list-style-type: none"> › Organiser des campagnes de sensibilisation des jeunes contre les méfaits de l'alcoolisme, du tabagisme et de la toxicomanie › Organiser avec les forces de l'ordre des opérations de répression de la consommation et de la vente des drogues

Localisation	Problèmes	Causes	Effets	Besoins / idées de projets
	Difficultés d'insertion socioprofessionnelle des jeunes	<ul style="list-style-type: none"> › Absence d'un fichier des jeunes nécessaires dans la Commune › Manque d'information › Absence de centres multifonctionnels de promotion des jeunes ; › Faible accès aux projets d'appui à la jeunesse › Encadrement familial défaillant 	<ul style="list-style-type: none"> › Désœuvrement et oisiveté des jeunes › Délinquance juvénile › Vagabondage sexuel des jeunes › Exode rural 	<ul style="list-style-type: none"> › Elaborer<u>Elaborer</u> et tenir à jour un fichier des jeunes nécessaires de la Commune › Construire et équiper un centre multifonctionnel de promotion de la jeunesse à Bipindi › Construction de 11 centres de promotion des jeunes dans la Commune (Bidjouka Condor, Tyango<u>Tyango</u>, Lambi<u>Lambi</u>, Ebimimbang<u>Ebimimbang</u>, Minfombo, Bongoana<u>Bongoana</u>, Moungue<u>Moungue</u>, Bifoum Memel<u>Memel I</u>, Assock<u>Assock II</u>, Nyaminkom<u>Nyaminkom</u>, Elog<u>Elog</u> Ndiga › Vulgariser les conditions à remplir pour bénéficier des projets gouvernementaux en faveur de la jeunesse (PAJER-U.....) › Incrire chaque année dans le budget de la Commune une ligne pour la prise en charge de 40 jeunes stagiaires

Mis en forme : Anglais (États-Unis)

9. Arts et culture

Localisation	Problèmes	Causes	Effets	Besoins / idées de projets
Tous les villages et Campement pygmées	Faible valorisation du patrimoine culturel des villages de la Commune	<ul style="list-style-type: none"> › Absence d'inventaire du patrimoine culturel (langue, monuments, figures, calendriers culturels, associations culturelles, artistes) › Absence d'organisation des événements culturels › Insuffisance de foyers communautaires › Vétusté du foyer culturel de la ville 	<ul style="list-style-type: none"> › Aliénation culturelle <ul style="list-style-type: none"> ○ Acculturation ○ Inculturation › Disparition progressive de la culture locale › Faible attrait touristique 	<ul style="list-style-type: none"> › Elaborer<u>Elaborer</u> le fichier du patrimoine culturel de la Commune › Organiser des foires culturelles triennales dans la ville de BIPINDI › Construction de 23 foyers communautaires dans la commune (sauf Bidjouka<u>Bidjouka</u>, Ebimimbang<u>Ebimimbang</u>, Melondo, Tyango) › Construction d'une maison de la culture à<u>à</u> Tyango › Fournir un appui aux populations d'Ebimimbang pour achever le foyer culturel de leur village

10. Forêts et faune

Localisation	Problèmes	Causes	Effets	Besoins / idées de projets
Tous les villages et campements	Gestion irrationnelle des ressources forestières	<ul style="list-style-type: none"> › Faible intégration de la sylviculture › Exploitation abusive des ressources forestières ligneuses et non ligneuses (Coupe et écorçage 	<ul style="list-style-type: none"> › Forte dégradation du couvert forestier › Perte de la biodiversité › Contribution au changement 	<ul style="list-style-type: none"> › Vulgariser l'agroforesterie › Mettre en place un programme d'éducation environnementale

Localisation	Problèmes	Causes	Effets	Besoins / idées de projets
pygmées	Sous valorisation des ressources fauniques et forestières	sauvage) † Absence de reboisement † Pratique de l'agriculture itinérante sur brûlis † Faible niveau d'information des populations sur la gestion durable des forêts † Ignorance des techniques de valorisation des ressources	climatique † Déforestation † Non connaissance des lois forestières et fauniques † Dégradation de la biodiversité	† Faciliter la création des forêts communautaires † Faciliter la création des pépinières de binbigaBubinga à Melondo Minbamla II † Faciliter l'élaboration des plans simples de gestion † Plaidoyer pour la vulgarisation des lois forestières et fauniques † Création des pépinières de BIBINGA
	Difficultés d'accès à la redevance forestière	† Ignorances des procédures de décaissement de la redevance forestière réservée aux communautés † Insuffisance de communication sur la redevance forestière annuelle	† Faible contribution de l'exploitation forestière sur le développement des communautés riveraines † Frustration des populations	† Sensibiliser les populations sur la procédure à suivre pour avoir accès à la redevance forestière annuelle

11. Communication

Localisation	Problèmes	Causes	Effets	Besoins / idées de projets
Tous les villages et campements pygmées	Difficultés d'accès aux services de communication	† Inexistence d'un centre d'information (Kiosque à journaux, Télé centre) † Inexistence du signal CRTV radio et télé	† Faible accès aux informations † Faible valorisation des opportunités locales	† Créer, construire et équiper un centre de lecture publique dans la ville de Bipindi † Installer une antenne relais CRTV dans toute la commune

12. Tourisme

Localisation	Problèmes	Causes	Effets	Besoins / idées de projets
Tous les villages, espace urbain et campements pygmées	Difficultés de valorisation du potentiel touristique de la Commune	† Inexistence d'un fichier des sites touristiques † Insuffisance et qualité des services approximatifs dans les structures d'accueil (restaurants, auberges) † Enclavement des hameaux pygmées qui attirent fortement les touristes et curieux † Marketing insuffisant de la Commune	† Faible développement des activités connexes au tourisme (Artisanat, restauration, transport ...)	† Elaborer le fichier des sites touristiques de la Commune (Nombre et type) † Sensibiliser les responsables des structures d'accueil pour l'amélioration de la qualité du service † Promouvoir l'artisanat et d'autres activités connexes au tourisme † Créer un site web pour la Commune

Localisation	Problèmes	Causes	Effets	Besoins / idées de projets
				› Construction d'une auberge municipale à Bipindi

13. Emploi et de la formation professionnelle

Localisation	Problèmes	Causes	Effets	Besoins / idées de projets
Tous les villages et hameaux pygmées	Difficultés d'accès à une structure de formation professionnelle de qualité	<ul style="list-style-type: none"> › Insuffisance des structures de formation › Insuffisance des CFM 	<ul style="list-style-type: none"> › Prolifération des diplômés sans qualification › Délinquance juvénile › Alcoolisme › Oisiveté › Sous-emploi/chômage › Exode rural 	<ul style="list-style-type: none"> › Achèvement du CFM de Bipindi › Plaidoyer pour la création du CFM Bidjouka, Atog Bidjouka, Atog Boga, Ndtoua Boga, Ndtoua › Construction de 6 salles de classe au CFM d'Ebiminbang › 15 bourses de formation aux enfants Baka (05 par campement)
	Difficultés d'accès aux emplois décents	<ul style="list-style-type: none"> › Absence d'opportunités d'emploi › Insuffisance d'information sur les opportunités d'emplois › Absence de soutien à l'auto-emploi › Mauvaise orientation scolaire 		

14. Travail et de la sécurité sociale

Localisation	Problèmes	Causes	Effets	Besoins / idées de projets
Espace urbain communal	Prolifération des emplois informels	<ul style="list-style-type: none"> › Insuffisance d'entreprises/organisations viables › Faibles capacités de négociation des demandeurs d'emploi › Faible information des populations sur l'importance de la sécurité sociale › Insuffisance de contrôle social auprès des entreprises › Absence d'organisation syndicale 	<ul style="list-style-type: none"> › Précarité des conditions de travail (absence de contrats, licenciements abusifs...) › Non affiliation des travailleurs à la Caisse nationale de Prévoyance Sociale (CNPS) 	<ul style="list-style-type: none"> › Sensibiliser les entrepreneurs sur leurs responsabilités sociales › Sensibiliser les travailleurs sur leurs droits et devoirs › Faciliter la mise en place des associations de travailleurs

Localisation	Problèmes	Causes	Effets	Besoins / idées de projets
--------------	-----------	--------	--------	----------------------------

Espace urbain communal	Difficulté à promouvoir les petites et moyennes entreprises	<ul style="list-style-type: none"> › Inorganisation des corps de métiers de la ville de Bipindi › Insuffisance d'encadrement des corps de métiers › Conditions locales peu favorables au développement des petites et moyennes entreprises (énergie, routes ...) › Secteur entrepreneurial fortement informel 	<ul style="list-style-type: none"> › Faible niveau de revenus des populations › Dépendance aux produits importés › Prolifération des entreprises non viables 	<ul style="list-style-type: none"> › Elaborer un fichier de corps de métiers › Appuyer l'organisation et la structuration des corps de métiers › Assurer la formation des membres des corps de métiers dans la mise en place et la gestion des petites et moyennes entreprises › Construction de 3 unités de fabrications matériaux locaux › Dotation de 11 moulins multifonctionnels dans 11 villages de la Commune (Bifoum, Bidjouka, Bifoum, Bidjouka condor, Bongoana, Bongoana, Ebimimbang, Memel, Ebimimbang, Memel I, Petit Zambi, Tyango, Nsola, Mvondo, Nsola, Kouambo, Kpwa, Mvondo, kouambo, Kpwa)
Villages et campements	Difficultés d'accès des jeunes aux financements des microprojets	<ul style="list-style-type: none"> › Manques d'esprit d'initiatives des jeunes › Absence des antennes des programmes et projets au niveau local › Difficultés d'accès aux NTIC et aux médias 	<ul style="list-style-type: none"> › Insuffisance des activités génératrices de revenus. › Délinquance juvénile › Exode rural › Alcoolisme, tabagisme et toxicomanie 	<ul style="list-style-type: none"> › Faciliter l'accès des jeunes aux programmes de financement des microprojets générateurs de revenus

15. Petites et moyennes entreprises, de l'économie sociale et de l'artisanat

16. Industries, des mines et du développement technologique

Localisation	Problèmes	Causes	Effets	Besoins / idées de projets
Tous les villages, espace urbain et campagnes pygmées	Faible valorisation du potentiel minier et industriel local	<ul style="list-style-type: none"> › Conditions locales peu favorables au développement industriel (énergie, routes ...) › Potentiel minier non estimé › Faible capacité organisationnelle des exploitants des carrières de sable 	<ul style="list-style-type: none"> › Inexistence d'entreprise industrielle dans la Commune › Exploitation clandestine de certaines ressources minières disponibles dans la Commune (or, ...) › Non exploitation des autres ressources minières (fer, uranium...) 	<ul style="list-style-type: none"> › Evaluer le potentiel minier de la Commune › Sensibilisation sur les lois minières › Formation des exploitations artisanales

17. Commerce

Localisation	Problèmes	Causes	Effets	Besoins / idées de projets
Tous les villages, espace urbain et villages et campement pygmées	Sous valorisation des activités commerciales	<ul style="list-style-type: none"> › Espaces marchands insuffisants et peu aménagés › Mauvaise organisation des opérations de vente › Non harmonisation de prix des produits (spéculation incontrôlée) › Insuffisance des infrastructures de stockage › Difficultés d'acheminement des produits agricoles sur les marchés voisins (enclavement des zones de production) › Fréquentes coupures d'énergie 	<ul style="list-style-type: none"> › Mévente et détérioration des produits agricoles › Faible attractivité des espaces commerciaux › Faillite des opérateurs › Exode rural 	<ul style="list-style-type: none"> › Organiser une foire commerciale triennale dans la Commune › Construction de 20 boutiques supplémentaires au centre commercial communal de Bipindi › Construire deux grands magasins de stockage dans le centre commercial communal › Construction de 5 magasins dans la Commune de Bipindi › Construction de 3 hangars de marché dans la commune de Bipindi › Construction d'une maison de planteur à Mvondo › Faciliter la mise en place d'une plate-forme entre les différents acteurs de la chaîne de commercialisation

18. Transport

Localisation	Problèmes	Causes	Effets	Besoins / idées de projets
Tous les villages, espace et campagnes pygmées	Difficultés de mobilité des personnes et des biens	<ul style="list-style-type: none"> - Mauvais état des routes - Faible organisation des transporteurs - Forte spéculation sur les prix de transport (Saison de pluie) - Etat État défectueux des véhicules de transport public - Récurrence des tracasseries policières - Défaut de signalisation verticale et horizontale 	<ul style="list-style-type: none"> - Risques élevés des accidents de circulation - Coût élevé de transport - Prédominance des transporteurs clandestins 	<ul style="list-style-type: none"> - Faciliter la mise en place d'une association de transporteurs - Sensibiliser les chauffeurs et transporteurs sur la nécessité de se conformer à la réglementation en vigueur dans leur secteur d'activité - Plaidoyer pour la facilitation de l'obtention des permis de conduire

19. Administration territoriale, de la décentralisation, de la sécurité publique et maintien de l'ordre

Localisation	Problèmes	Causes	Effets	Besoins / idées de projets
--------------	-----------	--------	--------	----------------------------

Localisation	Problèmes	Causes	Effets	Besoins / idées de projets
Espace urbain communal	Difficultés d'accès aux services administratifs	<ul style="list-style-type: none"> ➢ Insuffisance du personnel à la Sous-préfecture ➢ Insuffisance de matériel de travail dans les services administratifs 	<ul style="list-style-type: none"> ➢ Mauvaise qualité des services rendus par l'administration ➢ Non satisfaction des populations ➢ Faible collaboration des populations avec les services administratifs 	<ul style="list-style-type: none"> ➢ Equiper des bâtiments modernes pour services administratifs (Sous-préfecture, commissariat, gendarmerie)
Tous les villages et hameaux pygmées	Difficulté d'exercer ses devoirs civiques	<ul style="list-style-type: none"> ➢ Insuffisance de centre d'état civil ➢ difficulté d'accès aux CNI et aux actes de naissances par les peuples pygmées ➢ Non reconnaissance des chefs pygmées par l'administration et les bantous ➢ Comité de vigilance non légalisés 	<ul style="list-style-type: none"> ➢ Coût élevé des actes administratifs (actes d'état civil, plaintes...) en raison des frais de transport ➢ Fonctionnement anarchique des comités de vigilances ➢ Absence de territoire propre aux campements pygmées 	<ul style="list-style-type: none"> ➢ Réhabiliter le Centre d'Etat Civil (Ebimimbang) ➢ Equiper les différents centres d'état civil avec du matériel de travail adéquat (Melondo Bidjouka Centre) ➢ Plaidoyer pour l'érection des campements pygmées en chefferies reconnues par l'administration ➢ Plaidoyer pour la légalisation des comités de vigilances dans 23 villages ➢ Plaidoyer pour la confession des actes de naissance aux pygmées dans tous les campements

20. Recherche scientifique et de l'innovation

Localisation	Problèmes	Causes	Effets	Besoins / idées de projets
Tous les villages et hameaux pygmées	Difficulté d'accès aux produits de la recherche et au développement des innovations scientifiques	<ul style="list-style-type: none"> ➢ Eloignement des structures de recherche ➢ Faible vulgarisation des innovations scientifiques et technologiques ➢ Coût élevé des produits de la recherche ➢ Manque de structures de recherche 	<ul style="list-style-type: none"> ➢ Faible utilisation des semences améliorées ➢ Faible productivité des exploitations locales ➢ Techniques de production rudimentaires 	<ul style="list-style-type: none"> ➢ Formation des paysans chercheurs ➢ Faciliter la capitalisation et la diffusion des innovations scientifiques et technologiques capitalisables dans la Commune

Localisation	Problèmes	Causes	Effets	Besoins / idées de projets
		›		

21. Enseignement supérieur

Localisation	Problèmes	Causes	Effets	Besoins / idées de projets
Tous les villages	Difficultés d'accès à l'enseignement supérieur	<ul style="list-style-type: none"> › EloignementÉloignement des établissements d'enseignement supérieur › Manque d'information sur les filières porteuses et les grandes écoles › Niveau de pauvreté relatif des parents d'élèves › Manque d'informations de base sur les filières porteuses (niveau secondaire) de l'enseignement technique 	<ul style="list-style-type: none"> › Difficulté d'insertion socioprofessionnelle des jeunes › Déperdition scolaire › Insertion dans les milieux professionnels non souhaités 	<ul style="list-style-type: none"> › Inscrire chaque année dans le budget de la Commune une ligne pour la prise en charge de 25 bourses d'études universitaires aux meilleur(e)s bacheliers/bachelières de la Commune › ElaborerÉlaborer et diffuser un catalogue d'information sur les filières, les programmes, les débouchés et les conditions d'admission dans les universités et grandes écoles nationales

22. Travaux publics

Localisation	Problèmes	Causes	Effets	Besoins / idées de projets
Tous les villages et Campement pygmées	Difficultés d'accès aux villages de la Commune	<ul style="list-style-type: none"> › Mauvais état des routes › Mauvais état des ouvrages de franchissement › Entretien insuffisant des routes › Nombre élevé des virages dangereux › Insuffisance des panneaux de signalisation › Existence de nombreux points critiques sur la chaussée (Fissurations, nids de poule...) › Absence par endroit des caniveaux › Faible implication des populations dans l'entretien des routes 	<ul style="list-style-type: none"> › Fréquents accidents de la circulation › Rareté des occasions de transport › Coût élevé du transport et des produits de première nécessité › Mobilité limitée des biens et personnes 	<ul style="list-style-type: none"> › Aménagement de la voirie urbaine de 20 Km à à Bipindi › Reprofiler les axes : AmenagementAménagement de la route Assok-Bipindi (25 Km), Atog boga Mvondo (5km), Bidjouka Atlantic – Bipindi (7km) Bidjouka – Bipindi (12km), Bongoana-Bipindi (7km), Minfombo-Ebimimbang (8km), Grand Zambi- Madoungou 8 Km, Kouambo Km, Kouambo -Bifoum (7km), Mvondo –Kpwa (5km), Kpwa Nkoutou-Kpwa (3km), Nsola-Melen (7km), 52 Km De La Route Melombo –Bipindi (52 Km) Melondo –Melombo (9 Km) – Bipindi -Memel I (12km) –, Nsola-Memel II (14 Km), Melondo - Minbala Ii (66 Km), Minfombo-Bipindi (23 Km), Bipindi- Mougue (20 Km) Mvondo (22km) Nsola De 12 Km › Construire 07 ponts : Tyango, Assock, Son Mahi, Melombo, Melondo, MougueMelondo, –Mougue, Memel II, Ebimimbang II, –Ebimimbang. › Faciliter la mise en place et l'équipement des comités d'entretien des routes

Localisation	Problèmes	Causes	Effets	Besoins / idées de projets
				dans les villages › Poser des dos d'âne près des écoles, des marchés et à l'entrée des agglomérations de forte densité démographique › Installer les barrières de pluies dans 17 villages

23. Sports et de l'éducation physique

Localisation	Problèmes	Causes	Effets	Besoins / idées de projets
Tous les villages, Espace Urbain	Difficultés d'épanouissement des populations par la pratique saine du sport et des activités physiques	› Insuffisance d'infrastructures sportives; › Insuffisance des associations sportives ; › Inexistence de centres de formation en disciplines sportives ; › Rareté des initiatives d'organisation des événements sportifs	› Faible épanouissement physique des populations › Faible développement des sports et loisirs › Exode rural des jeunes	› Aménager 01 aire de jeu dans tous les villages de la Commune › Construire un complexe multi sport dans l'espace urbain › Faciliter la mise en place d'une association sportive dans la ville de Bipindi › Organiser chaque année un grand tournoi multisports pendant les vacances dans la ville de Bipindi

24. Promotion de la femme et de la famille

Localisation	Problèmes	Causes	Effets	Besoins / idées de projets
Tous les villages et Espace urbain	Faible accès des femmes et des familles à l'éducation sociale	› Faible capacité organisationnelle des femmes › Absence de structures d'encadrement de la femme et de la fille › Recrudescence du phénomène de fille-mère › Insuffisance d'implication des femmes aux activités génératrices de revenus ›	› Faible impact des efforts des femmes dans le développement local › Déperdition scolaire des jeunes filles › Sévices physiques et psychiques sur les femmes › Prostitution des femmes et filles › Multiplicité d'unions libres › Faible prise en compte de la planification familiale › Dislocation des foyers › Union libre	› Faciliter la mise en place et/ou la structuration des groupes de femmes dans les villages de la Commune › Assurer la formation et l'accompagnement des associations de femmes dans la mise en place et la gestion des AGR (Artisanat, agriculture, couture, transformation des produits agricoles, PFNL...) › Organiser dans chaque village une campagne de mariages collectifs

25. Postes et Télécommunications

Localisation	Problèmes	Causes	Effets	Besoins / idées de projets
Tous les villages et Espace	Difficultés d'accès aux NTIC	› Instabilité des réseaux de téléphonie mobile › Non maîtrise des Nouvelles Techniques de l'Information et de la Communication (NTIC)	› Faible niveau de communication avec l'extérieur › Faible accès aux informations	› Créer et construire un télécentre communautaire dans la ville communale › <u>Etendre</u> les réseaux téléphoniques dans les

Localisation	Problèmes	Causes	Effets	Besoins / idées de projets
urbain		<ul style="list-style-type: none"> › Absence d'un centre multifonctionnel › Absence des réseaux de téléphonie mobiles dans les villages et campements 	<ul style="list-style-type: none"> › Capacité d'information limitée › Exode rural des jeunes 	<ul style="list-style-type: none"> zones non couvertes › Installer les antennes relais de téléphonie mobile

26. Santé

Localisation	Problèmes	Causes	Effets	Besoins et idées de projet
Espace urbain, Tous les villages et campements pygmées	Difficultés d'accès aux soins de santé de qualité	<ul style="list-style-type: none"> › Insuffisances des infrastructures sanitaires : › Saturation de la maternité du CMA de Bipindi › Insuffisance du personnel soignant qualifié › Absentéisme du personnel sanitaire › Insuffisance d'équipement des structures sanitaires › Insuffisance de bâtiments › EloignementÉloignement des centres de santé 	<ul style="list-style-type: none"> › Mauvais suivi prénatal › Augmentation de la mortalité maternelle et infantile › Cherté des soins › Automédication › Recours à la pharmacopée traditionnelle et aux tradi-praticiens 	<ul style="list-style-type: none"> › Construire le CSI de Ntdoua Construire 3 Nouveaux bâtiments pour le CMA › Dotation d'un générateur électrique aqu CMA de Bipindi › Renforcer le staff médical dans les centres existants:unexistants: un médecin (CMA), 13 infirmiers : (2 (CMA , CSI Melombo, Minfombo, Memel II) , 1 (CSI Grand -Zambi ,Bidjouka atlantieAtlanticAtlantic, Atog Boga ,Melondo ,Son Mahi) 20 Aides-soignantsAides-soignants (2 CMA , CSI Melombo, , MemelMemel II, Grand- Zambi , Atog Boga ,Melondo ,Song Mahi), 3 Minfombo Bidjouka atlantieAtlanticatlantieAtlantic 08 commis-commis, 8 matrones-matrones, 8 IB (CMA(CMA et 7 CSI) › EquiperEquiper Equiper les centres existants (56 lits d'hospitalisations, 02 lits d'accouchements, 13 réfrigérateurs, pour les centres de santé existant › Dans les centres existants : › Réhabiliter 12 bâtiments : (1) CMA-CMA, CS Grand Zambi-Zambi, Atog Boga-MelondoBoga, Melondo (2) CSI Melombo-Melombo, Memel H-II, (3) CSI Bidjouka atlantieAtlanticatlantieAtlantic › Construction de 8 Clôtures : tous les centres de santé existant › Construction de 8 bâtiments de pharmacies tous les centres de santé existant › 8 bâtiments de maternité tous les centres de santé existant › 8 Bâtiments Laboratoires tous les centres de santé existant › Plaidoyer pour la création du CSI d'Assock H-II, Madoungou, Nsola

28. Eau et énergie

Localisation	Problèmes	Causes	Effets	Besoins / idées de projets
--------------	-----------	--------	--------	----------------------------

Localisation	Problèmes	Causes	Effets	Besoins / idées de projets
Tous les villages, espace urbain et Campements pygmées	Difficultés d'accès à l'eau potable et à l'assainissement	<ul style="list-style-type: none"> › Insuffisance des points d'eau potable › Eloignement Eloignement des points d'eau potable › Nombreux points d'eau et adduction d'eau non fonctionnels › Mauvaise distribution des points d'eau sur l'espace communal. › COGES non fonctionnels › Utilisation des latrines non aménagées › Pratique de la défécation à l'aire libre 	<ul style="list-style-type: none"> › Pénibles corvées d'eau › forte proportion de temps réservée à la recherche de l'eau › Consommation d'eau souillée (pluie, sources, rivière) › Prolifération des maladies hydriques › Environnement insalubre 	<ul style="list-style-type: none"> › Construire de 9 puits à PMH : Ndtoua (01), Madoungou (01), Bifoum (01), Assock, Assock (01), Ebimimbang, Ebimimbang (01), Moungue, Moungue (01), Memel II (02) MINBAMLA II (01) › Construction de 05 forages : Kouambo (01), Kpwa (01), Kpwa Nkoutou (01), Minbamla II (01), Petit, Petit -Zambie (01) › Réparer les points d'eau : puits Atog boga (01) ; Memel II (01) ; Forage Espace urbain (01) › Réhabiliter 02 adductions d'eau potable (Grand Zambi (SCANWATER), Melondo.) › Construction d'une station de traitement des eaux à Bipindi et Bidjouka › Construire une adduction à Melombo › Aménagement de 4 sources : Assock II (03), Nyaminkom (01) › Faciliter la mise en place et la structuration d'un comité de gestion (COGES) par infrastructure d'alimentation en eau potable dans tous les villages et campements › Sensibiliser les populations sur l'hygiène et la salubrité
Tous les villages et campements pygmées	Difficultés d'approvisionnement en énergie électrique	<ul style="list-style-type: none"> › Absence d'une couverture du réseau ENEO (dans toute la commune) › Les équipements installations du réseau ENEO sont installés dans l'espace urbain, Lambi, Elog Lambi, Elog Ndiga mais non fonctionnelle › Non connexion aux réseaux ENEO dans tous les villages et campements Pygmées 	<ul style="list-style-type: none"> › Ralentissement de l'activité économique › Faible accès à l'information et aux NTIC › Difficultés de conservation des produits › Insécurité, Exode rural › Echecs Echecs scolaires 	<ul style="list-style-type: none"> › Réhabilitation de deux transformateurs (Espace urbain, Bidjocka Atlantique) › Longueur de basse tension 5km (Espace urbain) › Moyenne tension 3km (Espace urbain) › Réhabilitation de 2 transformateurs à l'espace urbain et à Bidjocka atlantique et remplacement de 30 poteaux › Dotation de 4 nouveaux transformateurs pour l'espace urbain › Etendre Etendre le réseau à l'ensemble des villages de la Commune › Dotation de 23 générateurs électriques communautaires (Atog boga ,assock, Melen Bifoum, Bidjocka Bifoum, Bidjocka centre, Bidjocka centre, Bidjocka condor, Bongouana, Ebimimbang ,Elog Ndiga ,lambi ,Mandougou, Melen, melombo ,Melondo, Meme Melondo, Memel II et Memel I , Minfembo, Moungue Minfembo, Moungue .Ntdoua, Nsola, Nyamonko Tyango) › Dotation de 6 batteries de plaques solaires : Koambe, Koambo, Kpwa, Kpwa Kpwa, Kpwa Nkoutou, Mvondo Nkoutou, Mvondo, Petit -Zambie-, Song m Mayi › Dotation de 40 nouveaux Poteaux, 3km de moyenne tension et 10km de basse tension

4.1. Synthèse des 08 Projets prioritaires de chaque village

Tableau 19: Synthèse des 08 projets prioritaires de chaque village

villages	projets sociaux					projets économiques			priorité des priorités
	projet 1	projet 2	projet 3	projet 4	projet 5	projet 1	projet 2	projet 3	
ASSOK II	Réhabilitation de la route rurale : Bipindi – Assock II	Construction d'un bloc de 2 salles de classe à l'école publique d'Assok II	Aménagement d'une source à Assok	Formation de 50 agents techniques de production animale et végétale à Assok	Construction d'un foyer communautaire à Assok	Création d'une pépinière 25000 plants de cacao à ASSOK	Création d'une forêt communautaire à ASSOK	Construction d'une ferme porcicole de 30 sujets dont 25 truies et 05 verrats à ASSOK,	Réhabilitation de la route rurale : Bipindi – Assock I
	600 000 000f	21 000 000F	3 000 000 f	2 000 000F	15 000 000F	12 000 000f	5 000 000f	10 000 000f	600 000 000f
ATOBOGA	Construction d'un bloc de 02 salles de classe à l'école maternelle d'Atog-Boga	Construction d'un bloc de 07 logements d'astreinte pour enseignants à l'EP d'Atog Boga	Dotation d'un générateur électrique communautaire de 100 KVA à Atog Boga	Réhabilitation d'un bâtiment du centre de santé intégré d'Atog Boga	Réhabilitation d'un bloc de 02 salles de classe à l'EP d'Atog Boga	Construction d'une ferme porcicole de 20 truies et 10 verrats à Atog Boga	Construction d'un hangar de marché à Atog Boga	Dotation de 5 fours de séchage du cacao à Atog Boga	Construction d'un bloc de 02 salles de classe à l'école maternelle d'Atog-Boga
	21 000 000f	54 000 000F	50 000 000 f	7 000 000 f	21 000 000F	10 000 000f	20 000 000F	5 000 000f	21 000 000F
BIDJOUK A ATLANTIC	Construction d'un bloc de 04 latrines à l'EP de Bidjouka Atlantic	Construction d'un bloc administratif au CES de Bidjouka Atlantic	Dotation d'une pirogue à moteur aux populations de Bidjouka Atlantic pour la traversée de la MOUGUE	Construction d'un bloc de deux salles de classe à l'école publique de Bidjouka Atlantic	Dotation d'une batterie de plaques solaires pour l'électrification du village Bidjouka Atlantic	Création d'une pépinière de 25000 plants de cacao à Bidjouka Atlantic	Création d'une pépinière de 25000 plants de palmiers à huile à Bidjouka Atlantic	Construction d'une porcherie de 25 sujets dont 20 truies et 05 verrats à Bidjouka Atlantic	Construction d'un bloc de 04 latrines à l'EP de Bidjouka Atlantic
	4 500 000f	10 000 000F	10 000000f	21 000000f	50 000 000F	12 000 000f	12 000 000f	10 000000f	4 500 000f

BIDJOUK A CENTRE et BAMBI	Construction d'un bloc de 02 salles de classe à l'école maternelle de Bidjouka Bambi	Dotation en intrants agricoles à 4 associations agricoles Bidjouka centre et Bambi	Dotation d'un générateur électrique communautaire de 100 KVA village Bidjouka centre et Bambi	Construction d'une AEP à Bidjouka centre (75 000 000f)	Réhabilitation de 02 bâtiments au CSI de Bidjouka Centre	Mise sur pied d'un champ communautaire de 10 ha de manioc	Création d'un champ communautaire de 10 ha de banane-plantain	Construction d'un complexe de 02 étangs piscicoles de 400m2 chacun à Bidjouka centre	Construction d'un bloc de 02 salles de classe à l'école maternelle de Bidjouka BAMBI (21 000000fca)
	21 000000f	10 000 000f	50 000 000f	75 000 000f	14 000000f	10 000 000f	10 000 000f	10 000 000fca	21 000000f
BIFOUM	Construction d'un puits à PMH à Bifoum	Dotation en intrants agricoles de 5 associations et GIC agriculteurs	Dotation d'une batterie de plaques solaires pour l'éclairage du village Bifoum	Dotation d'une presse à brique à Bifoum	Aménagement d'une aire de jeu à Bifoum	Création d'une pépinière de 25000 plants de cacao à Bifoum	Construction d'une pépinière de 25000 plants de palmier à huile Bifoum	Dotation d'un moulin multifonctionnel à Bifoum	Construction d'un puits à PMH à Bifoum (7 000 000f)
	7 000 000f	10 00 000fca	50 000000fca	750 000fca	2 000 000 f	12 000 000f	12 000 000f	750 000f	7 000 000f
BIDJOUK A CONDOR	Reprofilage de la route Bidjouka – Bipindi de 12km	Aménagement d'une aire de jeu à Bidjouka Condor	Formation de 10 femmes aux AGR Bidjouka Condor	Formation de 03agents communautaires de santé à Bidjouka Condor	Formation de 20 jeunes sur les métiers artisanales à Bidjouka condor	Construction d'une ferme avicole de 200 sujets Bidjouka Condor	Dotation d'un moulin multifonctionnel Bidjouka Condor	Construction d'une unité de fabrication de matériaux locaux de construction	Construction d'une ferme avicole de 200 sujets Bidjouka Condor
	60 000 000	2 000 000 f	1 000 000f	1 000 000f	2 000 000f	10 000 000f	750 000f	50 000 000f	10 0000 000 f
BONGOANA	Réhabilitation de l'axe routier Bongoana-Bipindi de 7km	Dotation d'un générateur électrique communautaire de 100 Kva à Bongoana	Construction d'un puits à MH à Bongoana	Construction d'un bloc de 2 salles de classe à l'école publique de Bongoana	Dotation en intrants agricoles à 2 associations d'agriculteurs à Bongoana,	Création de 25000 plants d'une pépinière de cacao à Bongoana	Construction d'une porcherie de 25 truies dont 20 truies et 05 verrats Bongoana	Dotation d'un moulin multifonctionnel au village Bongoana	Réhabilitation de l'axe routier Bongoana-Bipindi de 7km (35 000 000f)
	35 000 000f	50 000000f	7 000 000 f	21 000 000f	20 000 000f	12 000 000f	10 000 000f	750 000f	35 000 000f
EBIMIMBANG	Construction d'un puits à MH à Ebimimbang	Construction d'un bloc de 02 salles de classe à l'école publique d'Ebimimbang	Construction d'un bloc de 02 salles de classe au CFM d'Ebimimbang	Dotation en entrants agricoles à 5 Associations d'agriculteurs d'Ebimimbang	Formation de 40 jeunes dans les activités génératrices de revenus à Ebimimbang	Création d'une pépinière de 25000 plants de cacao à Ebimimbang	Dotation d'un moulin multifonctionnel au village Ebimimbang	Construction d'une porcherie de 25 sujets dont 20 truies et 5 verrats à Ebimimbang	Construction d'un puits à MH à Ebimimbang
	7 000 000f	21000000f	21000000f	50 000 000f	2 000 000f	12000 000f	750000f	10 000000f	7 000000f
ELOG NDIGA	Construction d'une station de traitement de l'eau pour le réseau d'adduction Elog Ndiga	Construction d'un atelier de maçonnerie au CETIC de Bipindi (D'Elog Ndiga)	Dotation d'un groupe électrogène de 100 Kva pour l'électrification d'Elog Ndiga	Construction d'un foyer communautaire à Elog Ndiga	Dotation en intrants à 5Associations d'agriculteurs d'Elog Ndiga	Mise en place d'un champ communautaire 10 ha à Elog Ndiga	création d'une pépinière de 25000 plants de palmiers à huile à Elog Ndiga	Création d'une provenderie à Elog Ndiga	Construction d'une station de traitement de l'eau pour le réseau d'adduction Elog Ndiga
	50 000 000f	25 000 000F	50 000 000f	15 000 000f	50 000 000f	10 000 000f	12 000 000f	50 000 000f	50 000 000F

ESPACE URBAIN	Éclairage public par 75 poteaux solaires dans l'espace urbain par l'énergie solaire à Bipindi	Construction d'une tribune municipale à la place de fête à Bipindi	Construction d'un CEAC à Bipindi	Entretien de la voirie en terre de Bipindi	Construction d'un complexe sportif à Bipindi	Construction d'un complexe hôtelier municipal à Bipindi	Construction d'une salle de fête municipale à Bipindi	Construction d'un centre commerciale dans l'espace urbain	Construction d'un complexe hôtelier municipal à Bipindi
	75 000 000 f	60 000 000f	90 000 000 f	40 000 000f	75 000 000f	250 000 000f	50 000 000f	100 000 000 f	250 000 000f
GRAND ZAMBI	Etude de Faisabilité pour la Réhabilitation de la SCANWATER du village Grand Zambé	Construction d'un bloc administratif au CES de Grand Zambé	Construction d'un foyer communautaire à Grand Zambé	Construction d'un bloc de deux salles de classes au CES de Grand Zambé	Réhabilitation du centre de santé de Grand Zambé	Création d'une pépinière de 25 000 Plants de cacao à Grand Zambé	Construction d'une ferme Avicole de 200 sujets à Grand Zambé	Construction d'un complexe piscicole de 2 étangs à Grand Zambé	Etude de Faisabilité pour la Réhabilitation de la SCANWATER du village Grand Zambé
	2 500 000f	10 000 000f	15 000 000f	21 000 000f	14 000 000f	12 000 000	10 000 000	10 000 000	2500 000f
KOAMBO	Construction d'un bloc de 7 logements pour enseignants à l'école publique de Kouambo	Construction d'un puits à motricité humaine à Kouambo	Construction d'un foyer communautaire à Kouambo	Dotation d'une batterie de plaque solaire à Kouambo	Dotation en intrants agricole à 2 GIC et Associations à kouambo	Dotation d'un moulin multifonctionnel à Kouambo	Création d'une pépinière de 25000 plants de palmiers à huile à Kouambo	Construction d'un complexe piscicole de 4 étangs à kouambo 10 000 000fcfa	Construction d'un bloc de 7 logements pour enseignants à l'école publique de Kouambo
	54 000 000f	7 000 000f	15 000 000f	50 000 000f	10 000 000f	75 0 000f	12 000 000f	10 000 000f	54 000 000f
KPWA	Dotation d'une batterie de plaque solaire à Kpwa	Construction d'un bloc de 07 logements d'astreintes pour enseignants	Construction d'une CAF à Kpwa	Formation des 20 éleveurs sur les techniques modernes d'élevages	Dotation en intrants d'élevage aux éleveurs de Porcs à Kpwa	Création d'une pépinière de 25000 plants de cacao à Kpwa	Construction d'une ferme avicole de 200 têtes à Kpwa	Création d'une forêt communautaire à Kpwa	Dotation d'une batterie de plaque solaire à Kpwa
	50 000 000fcfa	54.000 000f	15 000 000f	2 000 000f	10 000 000f	12 000 000f	10 000 000 f	5 000 000f	50 000 000f
KPWA NKOUTOU	Construction d'un forage à PMH à Kpwa Nkoutou	Dotation d'une batterie de plaque solaire à Kpwa Nkoutou	Construction d'un foyer communautaire à Kpwa Nkoutou	Formation des 20 éleveurs sur les techniques modernes d'élevages	Dotation en intrants agricole à 5 Associations d'agriculteurs Pkwa Nkoutou	Création d'une pépinière de 250000Plants de cacao Pkwa Nkoutou	Création d'une ferme porcicole de 20 truies et 5 Verrats Pkwa Nkoutou	Dotation d'un atomiseur au village Pkwa Nkoutou	Construction d'un forage à PMH Pkwa Nkoutou
	9 000 000f	50 000 000f	15 000 000f	2 000 000f	10 000 000f	12 000 000f	10 000 000f	1 000 000 f	9 000 000f

LAMBI	Construction d'un bloc de deux salles de classe à l'école maternelle de Lambi	Réhabilitation d'un bloc de deux salles à l'école primaire de Lambi	Dotation d'un groupe électrogène de 100 Kva pour l'électrification de Lambi	Construction d'une maison communautaire à Lambi	Etude de faisabilité en vue de la réhabilitation du réseau d'adduction d'eau potable de Lambi	Création d'une pépinière de 25000 plants de cacao à Lambi	Construction d'une ferme avicole de 200 têtes à Lambi	Construction d'une unité de fabrication des matériaux locaux à Lambi	Construction d'un bloc de deux salles de classe à l'école maternelle de Lambi
	21 000 000f	14 000 000f	50 000 000f	15 000000f	2500 000f	12 000 000f	10 000 000f	50 000 000 f	21 000 000f
MADOUN GOU	Dotation d'un générateur électrique de 100 KVA communautaire à Madougou	Construction d'un puits équipé de PMH à Madougou	Construction d'un complexe sportif à Madougou	Construction d'un foyer communautaire à Madougou	Appui en matériels, semences améliorées et intrants agricoles à Madougou	Création d'une pépinière de 25000 plants de cacao à Madougou	Construction d'un hangar de marché à Madougou	Construction d'une ferme Avicole de 200 sujets à Madougou	Dotation d'un générateur électrique de 100 KVA communautaire à Madougou
	50 000 000f	7 000 000f	75 000 000f	15 000 000f	10 000 000f	12 000 000 f	25 000 000f	10 000 000f	50 000 000fca
MELEN	Reprofilage de la route Nsola-Melen de 7KM	Construction d'un foyer communautaire à Melen	Dotation en intrants agricole à 5 associations d'agriculteurs à Melen	formation et encadrement technique de 15 agriculteurs du village Melen	construction d'un complexe sportif à Melen	Construction d'une ferme porcicole de 20 truies et 5 verrats à Melen	Création d'une pépinière de 25 000 plants de cacao à Melen	Mise sur pied d'un champ communautaire de 10 ha de manioc	Reprofilage de la route Nsola-Melen de 7KM
	35 000 000f	15 000 000f	50 000 000f	1 000 0000f	75 000 000f	10 000 000 f	12 000 000 f	10 000 000 f	35 000 000f
MELOMBO	Réalisation d'un réseau d'adduction d'eau potable à Melombo	Reprofilage de 52 km de route Melombo –Bipindi	Construction d'un bloc de 2 salles de classe à l'école maternelle de Melombo	Dotation d'intrants agricoles à 6 associations à Melombo	Construction d'un bloc de 7 logements d'astreinte pour enseignants à l'école publique de Melombo	Dotation d'une ferme avicole de 200 têtes à Melombo	Création d'une forêt communautaire à Melombo	Construction d'un centre porcicole communautaire de 20 truies et 2 verrats à Melombo	Réalisation d'un réseau d'adduction d'eau potable à Melombo
	90 000 000f	100 000 000 f	21 000 000f	10 000 000 f	54 000 000f	10 000 000 f	5 000 000f	10 000 000 f	90 000 000f
MELONDO	Construction d'un bâtiment au CSI de Melondo	Reprofilage de 9 km de route Melondo	Dotation d'un Générateur 100KVA communautaire à Melondo	Construction d'un corps de garde à la chefferie de 3ème degré	Formation de 50 femmes en AGR	Construction d'un hangar de marché à Melondo	Création d'une pépinière de 25000 Plans de cacao à Melondo	création d'une forêt communautaire à Melondo	Construction d'un Hangar de marché à Melondo
	21 000 000f	45 000 000f	50 000 000 f	7 000 000f	2 000 000f	25 000 000 f	12 000 000f	5 000 000f	25 000 000f

MEMEL I	Reprofilage de la route Bipindi - Memel I de 12km	Construction d'un puits à MH à Memel I	Construction d'un bloc de 2 salles de classes à l'école publique de Memel I	construction d'un foyer communautaire à Memel I	Formation de 25 personnes en techniques de production animale et végétale	Création de 25000 plants d'une pépinière de cacao à Memel I	Construction d'une porcherie de 25 truies dont 20truies et 5 verrats à Memel I	Création d'une pépinière de 25 0000 plants de palmiers à Memel I	Création de 25000 plants d'une pépinière de cacao à Memel I
	65 000 000f	7 000 000f	21 000 000f	15 000 000f	2 000 000f	12 000 000	10 000 000f	12 000 000f	12 000 000f
MEMEL II	Reprofilage de la route Nsola-Memel II de 14 Km	Dotation d'un générateur électrique de 100 KVA communautaire à	Réhabilitation du CSI de Memel II	Construction d'un bloc de 02 logements pour personnels soignants au CSI	Dotation en intrants à 2 associations agricole à MEMEL II	Construction d'un complexe piscicole à MELMEL II	Création d'un champ communautaire de 10 ha de banane-plantain	Dotation d'un four de séchage du cacao à Memel II	Création d'un champ communautaire de 10 ha de banane-plantain
	70 000 000f	50 000 000f	14 000 000f	25 000 000f	10 000 000f	10 000 000f	10 000 000f	5 000 000f	10 000 000f
MINBAML A II	Reprofilage de l'axe routier Melondo - Minbala II de 6 KM	Construction d'un foyer culturel à Minbamla II	Dotation d'un générateur électrique de 100 KVA à Minbamla II	Construction d'un puits à PMH à Minbamla II	Dotation en intrants agricole à 2 Associations de Minbamla II	Création d'une pépinière de 25 000 Plants de cacao à Minbamla II	Création d'un champ communautaire de 10ha de banane-plantain	Création d'une ferme porcicole de 20 truies et 5 Verrats	Création d'une pépinière de 25 000 Plants de cacao à Minbala II
	30 000 000f	15 000 000f	50 000 000	7 000 000f	10 000 000f	12 000 000f	10 000 000 f	10 000 000f	12 000 000f
MINFOM BO	Aménagement de la route Minfombo-Bipindi de 23 KM	Dotation d'une batterie de plaques solaires pour l'éclairage du village Minfombo	Réhabilitation d'un puits à PMH à Minfombo	Appui à la mise en place d'une coopérative agropastorale à Minfombo	Construction d'une maison communautaire à Minfombo	Création d'une pépinière de 250000 plants de palmiers à Minfombo	Création d'une forêt communautaire à Minfombo	Dotation des intrants à 2 Associations d'agriculteurs de Minfombo	Aménagement de la route Minfombo-Bipindi de 23km
	115 000 000f	50 000 000f	2 500 000f	500 000f	15 000 000f	12 000 000f	5000 000f	10 000 000f	115 000 000f
MOUNGUE	Aménagement de la route Bipindi-Logbatindi passant par le village Mougue de 20 KM	Construction d'un bloc de 7 logements d'astreinte pour enseignants à l'EP de Mougue	Construction d'un bloc de deux salles de classe à l'EP de Mougue	construction de deux salles de classe au CETIC de Mougue	Dotation en intrants aux à 02 associations d'agriculteurs de Mougue	Construction d'une forêt communautaire à Mougue	Création d'une pépinière de 25000 plants de cacao à Mougue,	Création d'une pépinière de 25000 plants de palmier à huile à Mougue	Aménagement de la route Bipindi-Logbatindi passant par le village Mougue de 20 KM
	70 000 000f	54 000 000f	21 000 000f	21 000 000f	10 000 000f	5 000 000f	12 000 000f	12 000 000f	70 000 000f
MVONDO	Dotation d'une batterie de plaques solaire à Mvondo	Aménagement d'une aire de jeu à Mvondo	Construction d'un foyer de jeune à Mvondo	Reprofilage de la route du village Mvondo de 2KM	Dotation en produits phytosanitaires aux agriculteurs de Mvondo	Construction d'une maison de planteur à Mvondo	Mise en place d'une coopérative agropastorale à Mvondo	Dotation d'un moulin multifonctionnel Mvondo	Construction d'une maison de planteur à Mvondo
	50 000 000f	2 000 000f	15 000 000f	10 000 000f	10 000 000f	25 000 000 f	500 000f	750 000 f	25 000 000f

NDTOUA	Réhabilitation de deux salles de classes à l'EP de Ndtoua	Construction d'un centre de Santé intégré de Ndtoua	Construction d'un foyer culturel à Ndtoua	Construction d'un forage à Ndtoua	Dotation d'un générateur électrique de 100 KVA à Ndtoua	Création d'une pépinière de 25 000Plants de cacao à Ndtoua	Création d'une porcherie de 20 truies et 5 verrats à Ndtoua	Création d'une ferme avicole de 200 têtes à Ndtoua	Réhabilitation de deux salles de classes à l'école publique de Ndtoua
	14 000 000f	50 000 000f	15 000 000f	9 000 000f	50 000 000f	12 000 000f	10 000 000f	10 000 000	14 000 0000f
NSOLA	Reprofilage de la route du village Nsola-Bipindi	Dotation d'un moulin multifonctionnelle à Nsola	Dotation d'un générateur électrique communautaire de 100 KVA à Nsola	Construction d'un bloc de 7 logements d'astreintes pour enseignants de l'EP de Nsola	Construction d'un foyer culturel à Nsola	construction d'un complexe de 04étangs piscicoles de 400m ² chacun à Nsola	Création d'un champ communautaire de 10 ha de cacao à Nsola	Construction d'une ferme Avicole de 2 00 sujets de Nsola	Reprofilage de la route du village Nsola-Bipindi
	169 000 000f	750 000f	50 000 000f	54 000 000f	15 000 000f	10 000 000f	10 000 000f	10 000 000f	169 000 0000f
NYAMIN KOM	Aménagement de la route Nyaminkom-Bipindi de 23 KM	Appui à la mise en place d'une coopérative agropastorale à Nyaminkom	Construction d'un puits à MH à Nyaminkom	Dotation en entrants agricoles à 5 associations aux agriculteurs de Nyaminkom	Construction d'un foyer communautaire à Nyaminkom,	Création d'une pépinière de 25000 plants de cacao à Nyaminkom	Création d'une forêt communautaire à Nyaminkom	Création d'une pépinière de 25000 plants de bananier/plantain à Nyaminkom	Aménagement de la route Nyaminkom-Bipindi de 23 KM
	100 000 000f	500 000	7 000 000f	10 000 000f	15 000 000f	12 000 000	5 000 000	12 000 000	100 000 000f
PETIT ZAMBI	Dotation d'une batterie de plaques solaire à Petit Zambie	Construction d'un foyer culturel à Petit Zambie	Construction d'un puits à PMH à Petit Zambie	Dotation en intrants agricoles à 2 Associations Petit Zambie	Formation de 10 jeunes sur les AGR à Petit Zambie	Création d'un champ communautaire de 10 ha de Manioc à Petit Zambie	Construction d'une ferme Avicole de 200 sujets à Petit Zambie	Dotation d'un moulin multifonctionnel à Petit Zambie	Dotation d'une batterie de plaques solaires à Petit Zambie
	50 000 000f	15 000000f	7 000 000F	10 000 000f	2 000 000 f	10 000 000f	10 000 000f	750 000f	50 000 000f
SONG MAHI	Dotation en intrants agricoles aux producteurs de cacao Song Mahi	Construction d'un foyer communautaire à Song Mahi	ElectrificationÉle Rural du village Song Mahi	Dotation en équipement du centre de sante de Song Mahi	construction d'un bloc de 02 salles au CETIC de Song-Mmahi	Construction d'une porcherie de 20 truies et 05 verrats à Song Mahi	Mise en place d'un champ communautaire de 10 ha de bananiers plantains	Création d'une pépinière de 25000 plants de cacao	Dotation en intrants agricole aux producteurs de cacao Song Mahi
	10 000 000f	15 000 000f	43 429 000f	20 000 000f	23 000 000f	10 000 000 f	10 000 000f	12 000 000f	10 000 000f
TYANGO	Construction d'un bloc de 02 salles de classes à l'EP de Tyango	Formation de 35 jeunes en AGR à Tyango	Construction d'un forage à PMH à Tyango	Construction d'un bloc de 4 latrines à L'EP de Tyango	Construction d'une maison de la culture à Tyango	Création d'une pépinière de 25000 plants de cacao à Tyango	Création d'une forêt communautaire à Tyango	Dotation d'un moulin multifonctionnel au village Tyango	Construction d'un bloc de 02 salles de classe à l'EP de Tyango
	21 000 00f	2 000 000F	9 000 000f	4500 000f	15 000 000 F	12 000 0000 f	5 000 000 f	7500 000f	21 000 000 f

Les projets contenus dans le tableau ci-dessus sont ceux sélectionnés de manière participative par les populations dans les différents villages de la commune de Bipindi. Ils sont inégalement répartis dans les différents secteurs. Les diagrammes suivants montrent respectivement la répartition des microprojets prioritaires par secteur en fonction du coût et de la demande.

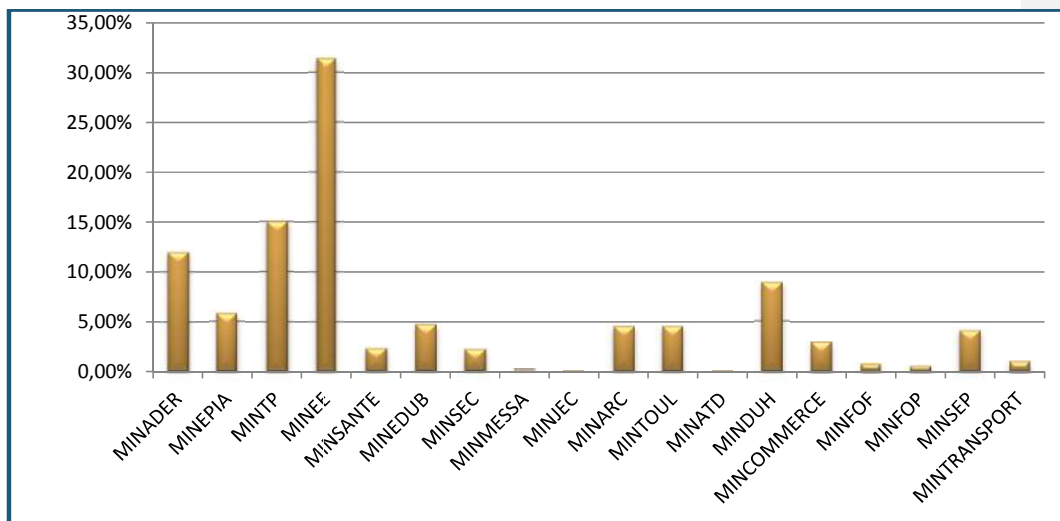


Figure 10: Répartition des microprojets prioritaires en fonction du coût par secteur.

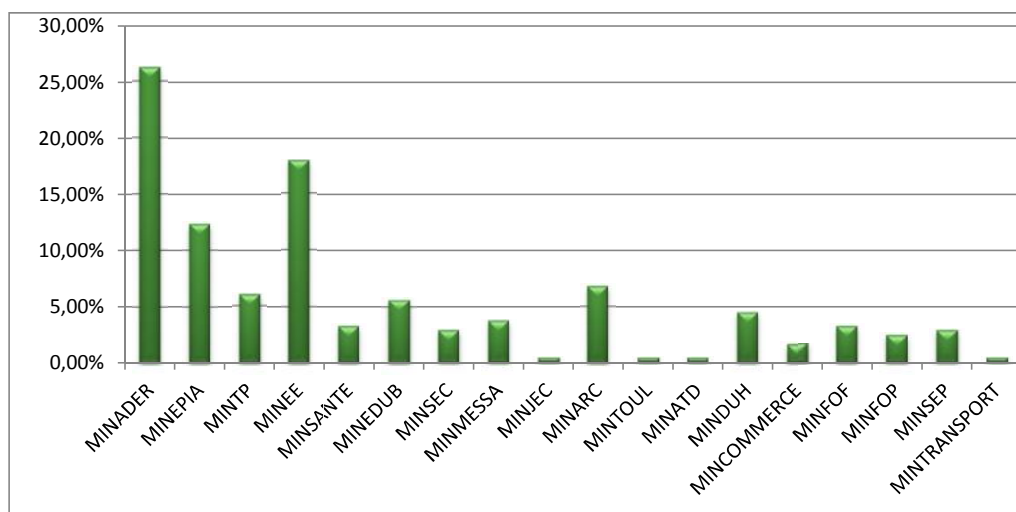


Figure 11: Répartition des microprojets prioritaires par secteur en fonction de la demande.

Il ressort de la figure 10 que le secteur de l'eau et énergie nécessite un investissement important car c'est un indice de base pour le développement, suivi des travaux publics car la zone est très enclavée. Dans la figure 11 la demande en microprojets est la plus élevée dans le secteur du MINADER, suivi du MINEE et du MINEPIA. Cela se justifie par le fait que les principales activités de la commune sont : l'agriculture et l'élevage. La réduction des maladies hydriques participant à la croissance de la production, d'où la forte demande.

5. PLANIFICATION STRATEGIQUE

5. PLANIFICATION STRATEGIQUE

5.1. Vision et objectifs du PCD

La vision de ce PCD entre en droite ligne avec le Document Stratégique pour la Croissance et l'Emploi (DSCE). [AÀ](#) cet effet, la vision de la commune de Bipindi se présente ainsi qu'il suit : « **Faire de la commune de Bipindi à l'horizon 2035 un important pôle de développement où les populations ont accès aux besoins socio-économiques, culturels, environnementaux de base** ».

Ceci passe effectivement par l'exécution des grandes réalisations ci-après, à mener de concert par la Commune, [l'EtatEtat](#) et les partenaires :

- L'extension du complexe marché-gare routière de Bipindi, la construction du marché d'Ebimimbang et Melondo ;
- L'accès à tous les réseaux (radio, TV, téléphone, TIC, eau potable, ...) ;
- [ElectrificationÉlectrification](#) de toute la commune de Bipindi
- Le bitumage de l'axe [LolordofLolodorf](#)-Kribi en passant par Bipindi (route départementale), ainsi que celui de la voirie en terre de Bipindi ;
- La réhabilitation de l'axe routier Assok II-Bipindi, Bipindi-Nsola, Bipindi-Akom II, Bipindi-Logbatindi ;
- L'élaboration du Plan Sommaire d'Urbanisme (PSU) et du plan de lotissement ;
- L'assurance d'un habitat et d'un hébergement décents pour toutes les couches sociales (cités municipales, logements sociaux, complexes hôteliers) ;
- La densification du tissu d'infrastructures sociales (particulièrement santé, éducation, eau potable) ;
- Des actions concrètes dans la résolution des problèmes environnementaux (assainissement individuel et collectif, traitement des déchets, participation active au processus REDD+) ; Et bien d'autres actions socio-économiques pour améliorer les conditions de vie de nos populations.

5.2. Cadre logique par secteurs

Tableau 20: Cadre logique par secteur

SECTEUR 1 : AGRICULTURE ET DEVELOPPEMENT RURAL

PROBLEME : faible production agricole

Stratégie		Indicateurs par niveaux de la stratégie et Sources		Suppositions	Indicateurs de suppositions et sources	
Niveaux	Formulations	Indicateurs	Sources		Indicateurs	Sources
Vision, but, Objectif Global	Augmenter de manière durable la production agricole et la réduction de la pauvreté en zone rurale	<ul style="list-style-type: none"> -L'autosuffisance alimentaire est assurée dans les ménages -Les produits agricoles sont compétitifs, sur le marché -La production agricole contribue à l'accroissement de l'économie locale -La production agricole contribue à l'augmentation du PIB -Les producteurs ont accès aux infrastructures socioéconomiques -L'utilisation des techniques modernes de production et de création d'emploi 	<ul style="list-style-type: none"> -Rapports des sectoriels -Document stratégique de la croissance et de l'emploi 	<ul style="list-style-type: none"> -La stabilité socioéconomique, le cadre institutionnel, et l'environnement sont favorables et les pistes de déserte améliorées -Les appuis sont déployés pour soutenir la production dans les filières agricoles 	<ul style="list-style-type: none"> Degré de viabilisation des structures et infrastructures le taux de croissance économique le nombre de subvention déployées 	<ul style="list-style-type: none"> Rapports Populations
Objectif spécifique	Améliorer la production agricole	<ul style="list-style-type: none"> -Les rendements agricoles sont améliorés -Nombre d'organisations paysannes agricoles opérationnelles -Disponibilité de la production en qu-antité et en qualité -Nombre de jeunes ayant bénéficiés des appuis -Nombres et qualité des infrastructures économiques et d'encadrement -Niveau d'accroissement des revenus agricoles 	<ul style="list-style-type: none"> Rapports des producteurs et des sectoriels 	<ul style="list-style-type: none"> -L'encadrement et les facilités d'organisation sont mis à disposition -Les appuis divers déployés -Conditions climatiques favorables 	<ul style="list-style-type: none"> -Niveau d'adhésion d'organisation des producteurs -Taux de croissance économique -Pluviométrie et température 	<ul style="list-style-type: none"> Rapports PV

Résultats (Axes stratégiques)	1. L'encadrement agricole des producteurs est amélioré et des nouvelles infrastructures agricoles sont mises en place	- La DAADER de Bipindi est construite et équipée - 08 nouveaux postes agricoles créés et construits - 01 CEAC est construit à Bipindi - Nombre de CEAC créés - Nombre de personnels affectés Nombre de magasins, Nombre de pistes agricoles aménagées,	Décision création ; Note d'affectation ; Prise de service Documents de marché PV Rapport MINADER	-Le site du microprojet est mis à disposition -Les groupes de producteurs sont encadrés -Des nouveaux postes agricoles sont créés, construits et équipés -Le personnel est présent en nombre suffisant - Les Km de pistes agricoles sont améliorés - Nombre de magasins de stockage fonctionnels	- Nombre de postes agricoles fonctionnels dans la Commune - Acte de donation; - Délimitation du site	-Documents d'acquisition; -Chef de village -Rapport MINADER
	2. Les niveaux de production sont améliorés	› Nombre de groupes bénéficiant des appuis techniques, › Nombres de groupes bénéficiant des intrants agricoles › Rendements agricoles › Taux d'accroissement de la production agricole	Rapports du MINADER	Les groupes de producteurs sont encadrés (Appui technique, financier et en intrants)	› Nombre de postes agricoles fonctionnels dans la Commune › Nombre de programmes et projets intervenants dans la Commune	Rapport MINADER
	3. Les producteurs sont organisés en groupes viables	-Nombre de coopératives agricoles mises en place -Nombres de coopératives et associations créées et formée dans les campements pygmée. -Nombre de sessions de formation organisées sur la création des coopératives et associations dans les campements pygmées	Rapports du MINADER	Populations désireuses de constituer des coopératives	Nombre de groupes (personnes) désireux de constituer des coopératives	Dossier de création de coopératives déposés à la DDAADER/Océan

	4. Appuis aux activités de production, transformation, commercialisation et stockage des produits agricoles	Nombre de pépinières créées Nombre d'infrastructures de transformation Nombre de champ communautaire créés Nombre de formations sur la commercialisation des produits	-Rapports - Décharges -Rapports sectoriels -Rapports producteurs	<ul style="list-style-type: none"> ➤ Les cibles sont indiquées et les critères de sélection objectifs ➤ Les producteurs maîtrisent les techniques de transformation et de stockage ➤ les champs communautaires sont fonctionnels ➤ les producteurs maîtrisent les méthodes de commercialisation 	-Potentiel des bénéficiaires; -Critères	-Rapports; -Producteurs
Activités						
Pour R1 :299900 000 F CFA		Pour R2 :544 600000fcfa		Pour R3 : 92 000 000 FCFA		Pour R4 : 257 000 000 F CFA
1.1. construction de la délégation d'Arrondissement de Bipindi 50 000 000FCFA		2.1 Recensement des agriculteurs potentiels		3.1. Organiser dans 28 villages de la Commune des séances de sensibilisation sur l'importance, le processus de mise en place, l'adhésion et le fonctionnement des coopératives agricoles (1 000 000 x28 =28 000 000)		4.1. Création de 18 pépinières de 25 000 plants de cacao à (Assok, Bidjouka Atlantic, Bifoum , <u>Bifoum</u> , Bongoana, Grand Zambé, Kpwa <u>Tyango</u> , <u>Tyango</u> , Nyaminkom, Ebimimbang, Lambi, Madougou, Melen, Melondo, Memell, Minbala2, Moungué, Ndtoua, Song Mahi) 2 500 000Fx 18= 45 000 000f
1.2. Plaidoyer pour la création et la construction de 03 postes agricoles <ul style="list-style-type: none"> › 01 poste pour Melondo › 01 poste Grand <u>Zz</u>ambi › 01 poste à Assok II 		2.2 Appui à la création de 28 Coopératives agricoles 200 000x28=5 600 000 <u>FefaFCFA</u>		3 .2 Faciliter l'organisation des assemblées générales constitutives de quatre filières (coco-café, bananes- plantains, palmiers à huile, Manioc) en coopérative par axes dans la commune (2000 000x4=8 000 000)		4.2 Création d'une pépinière communale 100 000 plants de cacao à Bipindi 10 000 000 fefaFCFA

1.3. Construction de 02 postes 01 poste pour Ebimimbang et 01 poste Memel II (25 000 000 x 2=50 000 000 FefaFCFA) 1.4 Réhabilitation du poste agricole d'Atog boga (boga 4 900 000 FefaFCFA)			
1.5. Plaidoyer pour construction de 03 CEAC (Memel II, Bidjouka, Ntdoua , Assok , Ntdoua , Assok H-II):	2.3 Dotation en intrants agricoles dans tous les villages et campements : 10 000 000x52=520 000 000F	3.3 Organisation de 01 session de formation à la création des coopératives et associations dans les campements pygmées (20 000 000 FCFA)	4.3. Création d'une pépinière d'hévéa à Bifoum : 5 000 000x1=5 000 000
1.5. Construction et équipement du CEAC de BIPINDI : 90 000 000X1	2.4. Plaidoyer pour l'obtention des appuis et d'encadrement auprès des projets d'encadrement agricole comme le PNVRA, le PNDRT, le PACA, ACEFA, le Projet maïs , PRFP maïs , PRFP , le projet HEVEA	3.4 Appui à la formation de 20 entrepreneurs ruraux de production végétale à Assock, Memel I (50 000x20=1 000 000)	4.4 Création de 6 pépinière 25 000 plants de palmiers à huile à (Bidjouka Atlantie , Atlantic , Bifoum, Elog Ndiga, Kouambo, Memel I, Moungué, Song) : 12 000 000x6=72 000 000F
1.6. Reprofilage de 30km de piste agricole (Iambi (06Km) ; Kpwa (06 Km, Melombo (5km), Assock II (6 km), Ntdoua (Ntdoua (7km) 1 000 000x30=30 000 000F	2.5. Dotation de 5 fours de séchage de cacao à Atog Boga : 1000 000X5= 5 000 000F	3.5. Appuis financiers aux productions (15 000 000 FCF)	4.5 Mise en place d'un champ communautaire de 5 ha de bananier/plantain à Nyaminkom, Minbamla II, Memel H , Song II, Song Mahi 5 000 000x4=20 000 000F
1.7. Affectation du personnel d'encadrement (07)	2.6 Dotation de produits phytosanitaires et appareils à Mvondo 10 000 000fcfa	3.6. Formation en techniques modernes d'agriculture dans tous les campements pygmées (20 000 000 FCF)	4.6 Création d'un champ communautaire de 10ha de cacao à Nsola : 10 000 000x1=5 000 000F
1.8 Construction d'un magasin de stockage des intrants agricoles à Bipindi 25000000 fefaFCFA	2.7. Dotation de 04 Atomiseurs : (03 à Bipindi, 01 à Pkwa Nkoutou (1000 000X4= 4 000 000 F)	3.7. Pérennisation	4.7 Vulgariser les techniques de conditionnement des principaux produits agricoles locaux (manioc, maïs, concombre, arachide, piment, cacao) dans tous les villages et campements 50 000 000fcfa

1.9 Construction d'une maison du planteur à Mvondo et Ebiminbang 25000000 X2= 50 000 000 fefaFCFA	2.8. Suivi <u>évaluation</u> du fonctionnement des coopératives	4.8. Renforcer les capacités des producteurs en marketing agricole dans tous les villages et campements 50 000 000 fefaFCFA
TOTAL 1 193 500 000 fefaFCFA		

SECTEUR 2 : de l'Élevage, Pêche et Industries Animales

Problème : Faible développement des activités d'élevage et de pêche

Stratégie		Indicateurs par niveaux de la stratégie et Sources		Suppositions	Indicateurs et sources	
Niveaux	Formulations	Indicateurs	Sources		Indicateurs	Sources
Objectif Global (DSCÉ)	Assurer une production durable en quantité et en qualité dans les filières animales et halieutiques	<ul style="list-style-type: none"> - Part de la production animale dans le PIB, Part de la production halieutique dans le PIB - Augmentation de la contribution du secteur de l'élevage et des pêches dans l'économie locale 	<ul style="list-style-type: none"> › Rapports statistiques 	Les appuis divers sont déployés pour soutenir les productions animales et halieutiques	<ul style="list-style-type: none"> - Niveau de viabilisation d'infrastructures adéquates - Nombre d'appui déployés 	<ul style="list-style-type: none"> › Rapports et données d'enquêtes
Objectif spécifique	Promouvoir la valorisation optimale du potentiel pastoral et halieutique local (élevage non conventionnel, pêche, apiculture)	<ul style="list-style-type: none"> › Taux d'accroissement des revenus issus de l'élevage et aquacoles › Taux de réduction de la contribution de la viande de brousse dans l'alimentation des ménages › taux de réduction des revenus issus de la vente de viande de brousse › Taux de réduction des animaux en divagation dans les villages 	<ul style="list-style-type: none"> › Rapports sectoriel MINEPIA › Rapports des éleveurs 	› Les structures d'encadrement sont améliorées	<ul style="list-style-type: none"> › Rythme d'intervention › Taux de mortalité dans les élevages 	<ul style="list-style-type: none"> › Rapports MINEPIA

Résultats (Axes stratégiques)	1. Des structures d'encadrement des populations dans le secteur des productions animales sont mises en places	<ul style="list-style-type: none"> › Nombre de structures d'encadrement (délégation,) Construire un Centre Zootechnique et de Contrôle Sanitaire et Vétérinaire dans la Commune(CZCSV) › Nombre du personnel affecté dans ces structures › Un abattoir construit 	› Rapports du MINEPIA	› Les structures d'encadrement sont fonctionnelles	› Nombres d'éleveurs potentiels à l'encadrement	› Rapports MINEPIA
	2. Des coopératives d'éleveurs sont mises en place	› Nombre de coopératives d'éleveurs (volaille, porcs, caprins crevettes, pisciculture)	› Rapports du MINEPIA	› Populations désireuses de constituer des coopératives	› Nombre de groupes (personnes) désireux de constituer des coopératives	› Dossier de création de coopératives
	3. Les pratiques d'élevage sont améliorées	<ul style="list-style-type: none"> › Taux de réduction de l'élevage extensif › Nombre de formations à l'endroit des acteurs du secteur élevage › Nombre de groupes d'éleveurs locaux bénéficiant des appuis des programmes et projets exerçant dans les secteurs de l'élevage et la pisciculture › Nombre de fermes/exploitation moderne mise en place 	› Rapports du MINEPIA	› Les groupes de producteurs sont encadrés (Appui technique, financier et en intrants) › PV de réception des fermes	› Nombre de programmes et projets intervenants dans la Commune	Rapport MINEPIA
	4. L'accès des populations aux intrants d'élevage est facilité	› Nombre d'appuis financiers et techniques acquis	› PV de réception des fermes	› Disponibilité des opérateurs économiques à investir dans ce projet	Nombres des opérateursopérateurs intervenants dans le domaine	Rapport MINEPIA Rapport producteurs PV de réception
	5. L'offre halieutique est améliorée	<ul style="list-style-type: none"> › Nombre de centre d'alevinage crée › Nombre d'étangs piscicoles crée › Nombre d'étangs piscicoles crée › Outillage de pêche doté 	<ul style="list-style-type: none"> › acte de création › PV de réception des étangs › PV de receptionréception des outillages 	› Les projets sont misemis sur pied	- Nombre des opérateursopérateurs intervenants dans le domaine -Nombre des pêcheurs bénéficières	Rapport MINEPIA Rapport producteurs PV de réception
Activités						

Pour R1 : 57 500 000 F CFA	Pour R2 : 76 255 000FCFA	Pour R3 : 359 000 000F CFA	Pour R 4 : 54 750 000FCFA	Pour R 5: 128 000 000FCFA
1.1 Réfection de la Délégation d'Arrondissement du MINEPIA de Bipindi (5 000 000 FefaFCFA)	2.1. Organiser dans chacun des villages et campements pygmées de la Commune des séances de sensibilisation sur l'importance, le processus de mise en place, l'adhésion et le fonctionnement des coopératives d'éleveurs (60 000 000FCFA)	3.1. Organiser dans chacun des villages et campements de la Commune des séances de sensibilisation des producteurs sur les avantages de l'agriculture intégrée (-20/20 000 000 F CFA)	4.1 Faciliter en collaboration avec les services de l'élevage et les opérateurs économiques locaux , la construction de 09 fermes avicoles de 200 poulets à Grand Zambi, Madougou, Melonbo, Ndtoua, Petit Zambi ,Nsola ,Song Mahi ,Madoungou ,Lambi 2 500 000x9=22 500 000fca	5.1. Construction d'un Centre d'Alevinage à Bipindi (01 x 25 000 000F CFA = 25 000 000 F CFA)
1.2 Équipement Équipement du CZV de BIPINDI (2 500 000FCFA)	2.2. Faciliter l'organisation des assemblées générales constitutives de 5 coopératives d'éleveurs par filières : - volailles, porcines, piscicultures, - caprins, crevettes (Bongoana) (250 000x5=1 250 000fca)	3.2. Organisation de 05 ateliers de formation des producteurs portant sur les techniques de pisciculture (01) et d'élevage de la volaille (01), des caprins (01) et du porc (01) des crevettes (01). dans la Commune (5 x 2 000 000 = 10 000 000 F CFA)	4.2. Appuis financiers des coopératives dans le secteur de l'élevage dans chaque village (29 x 1 000 000F CFA = 29 000 000 F CFA)	5.2 Construction d'un complexe piscicole de 4 étangs de 400 m² à Bidjouka centre, Memel I-I , Nsola .Lambi (10 000 000 fcfx4=40 000 000 fefaFCFA) 5.3 construction d'une écloserie de production des alevins (1x25 000 000=25 000 000 FefaFCFA)
1.3. L'affectation du personnel au CZV de Bipindi: -02 techniciens d'élevage -02 techniciens d'aquaculture -01 infirmier vétérinaire	2.3. Appuyer la légalisation des associations des éleveurs (15000 000 FCFA)	3. 3 Appuyer la mise en place de 12 fermes porcines de 25 sujets à Assock, Atog Boga, Bidjouka atlantique, Bongoanaatlantique , Bongoana, Pkwa Nkoutou Ebimimbang Melombo , Melombo , Memel II ,Minbala II ,Ndtoua ,Melen(12x10 000 000 = 12 0 000 000 F CFA)	4.3 Faire un plaidoyer auprès des responsables départementaux des projets et programmes tel le PACA, ACEFA, PNDRT, PNUD, PNDP ; AFOP ; AFOP , pour un appui en races améliorées de porcins (250 000 FCFA)	5.4 Dotation en outillage de pêche à 13 villages Moungue , Melombo , Bongoana,Tyango,Bidjouka atlantique ,Bifoum ,Melondo ,Son Mahi,AssoekMahi, Assock II , Grand Zambi , lambi ,Ebimimbang,MemelEbimimbang, Memel II , (1 000 000 x 13 = 13 000 000fca)

Mis en forme : Espagnol (International)

1.4. Construction d'un centre de Contrôle Sanitaire et Vétérinaire dans la Commune de Bipindi (CSV) 25 000 000fcfa		3.4 Construction de 09 fermes avicoles de 200 sujets à Grand Zambi, Madougou, Melombo, Ndtoua, Petit Zambi, Nsola, Song Mahi, Madougou, Lambi (9x1000000= 90 000 000) . Création d'une ferme avicole communale pour l'approvisionnement en poussins d'un jour à Bipindi (01 x 10 000 000F CFA = 10000 000F)	4.4 Faciliter en collaboration avec les services de l'élevage et les opérateurs économiques locaux à l'aménagement de 4 étangs (Bidjouka centreCentre , Memel I, Nsola Lambi) Nsola, Lambi)	5.5 Dotation d'une pirogue à Moteur avec équipement des matériels de pêche Bidjouka atlantAtlantic 25 000 000 fefaFCFA°
		3.5 Construction et équipement de 03 provenderies communales à Elog Ndiga , Ndiga , Atog Boga , Boga , Ebimimbang 3 x 35 000 000 = 105 000 000f	4.5 Organisation de 3 campagnes annuelles de vaccination du cheptel (3 x 1 000 000=3 000 000fcfa)	
		3.6 Formation de 50 agents Techniques en production animales et végétales à Assock 2 000 000 fefaFCFA		
		3.6 Formation de 20 éleveurs sur les techniques d'élevage à Pkwa 2 000 000fcfa		
Total estimatif : 675 505 000 F FA				

SECTEUR 3 : FORET ET FAUNE

Problème du secteur : Exploitation illicite des ressources forestières et fauniques

Stratégie		Indicateurs par niveaux de la stratégie et Sources		Suppositions	Indicateurs et sources	
Niveaux	Formulations	Indicateurs	Sources		Indicateurs	Sources

Mis en forme : Anglais (États-Unis)
Mis en forme : Anglais (États-Unis)
Mis en forme : Anglais (États-Unis)

Vision, but, Objectif Global :	Assurer une fonctionnalité optimale de la gestion des terrains	- Taux d'occupation des lotissements ; - Proportion de la population ayant accès aux lots ; ‣ Superficie de l'espace couvert par le lotissement.	Rapports	Disponibilité des ressources	Budget de la commune	Rapports
Objectifs spécifiques	Promouvoir la gestion durable des ressources forestières	‣ Niveau de réduction des superficies forestières déboisées	‣ Rapports du MINFOF	Relation commune et ANAFOR		Rapports du MINFOF
Résultats (Axes stratégiques)	1. Les populations se sont approprié les enjeux de la gestion durable des ressources forestières	‣ Niveau d'accroissement des parcelles agro forestières	‣ Rapports du MINFOF ‣ Rapports MINADER	Gestion participative	Augmentation des revenus tirées de la RFA	‣ Rapports du MINFOF Rapports MINADER
	2. Mise en place des pépinières de reboisement	‣ Forêts de la commune reboisées	‣ Rapports du MINFOF ‣ Rapports communaux	Appui de la commune par le MINFOF pour le reboisement	Nombre des plants reboisés	‣ Rapports du MINFOF Rapports communaux
	3. Rentabilisation des activités forestières de la commune	‣ Nombre de coopératives créées et formées pour la valorisation des PFNL ‣ Nombre de personnes sensibilisées ‣ Nombre de jardins botaniques créés	‣ Rapports du MINFOF	‣ Les coopératives sont créées et fonctionnelles ‣ Les personnes sensibilisées ‣ Transformation des PFNL au niveau des coopératives	-Nombres de coopératives intervenant dans le domaine -Nombres de personnes sensibilisées	‣ Rapports du MINFOF Rapports communaux
Activités						
Pour R1 : 69 000 000 FCFA		Pour R2 : 33 000 000FCFA		Pour R3 : 69 500 000FCFA		
1.1. Organisation de campagnes de vulgarisation des techniques de régénération des forêts dans chacun des villages et campements pygmées (30 000 000FCFA)		2.1 Mise en place de 29 pépinières pour le reboisement des forêts dégradées dans tous les villages de la commune (1 000 000 x 29= 29 000 000 F CFA)		3.1. Formation de 29 Coopératives dans la valorisation des PFNL (29 x 500 000 F CFA = 14 500 000 F CFA)		
1.2. Organisation de 04 campagnes annuelles de sensibilisation des populations sur les textes et législations relatifs à la gestion des ressources forestières et fauniques (04 x 1 000 000= 4 000 000)		2.2 Organisation de 4 séminaires annuels de renforcement des capacités des pygmées sur la gestion forestière forestière et faunique (1 000 000 x 4= 4000 000 F CFA)		3.2. Organisation de 04 campagnes d'éducation environnementale. (250 000x4=1 000 000 FCFA)		

1.3 Faciliter la création de 3 forêts communautaires dans les villages Melombo, Melondo , Melondo, Pkwa de la commune : (3x5 000 000 F CFA = 15 000 000 fca)	2.3 Plaidoyer auprès du MINATD pour la formation de comités de vigilance	3.3 Création d'un jardin botanique communal à Bipindi (10 000 000 FCFA)
1.4. Création d'un marché intérieur du bois à Bipindi (20 000 000 fca FCFA)		3.4. Elaboration Elaboration des plans simples de gestion des forêts communautaires de Melondo, Melombo, Pkwa (03 x 5 000 000 F CFA = 15 000 000 F CFA) 3.5 création des comités de vigilence vigilance (1 000 000x29=29 000 000 Fca FCFA)
Total estimatif : 171 500 000 FCFA		

Secteur 4 : Environnement et protection de la nature

Problème du secteur : Dégradation progressive de l'environnement

Stratégie		Indicateurs par niveaux de la stratégie et Sources		Suppositions	Indicateurs et sources	
Niveaux	Formulations	Indicateurs	Sources		Indicateurs	Sources
Vision, but, Objectif Global :	Améliorer et assurer un cadre de vie sain dans la commune	Niveau du cadre environnemental assaini et propice au développement	Rapports sur les actions effectives engagées	Les mentalités évoluent par rapport à sa perception	Taux d'adhésion des populations	Nombre d'acteurs
Objectif spécifique	Promouvoir la gestion durable des ressources environnementales	<ul style="list-style-type: none"> › Le taux de réduction des superficies forestières déboisées › Le taux de réduction des ordures dans la nature 	<ul style="list-style-type: none"> › Rapports du MINEPDED 	<ul style="list-style-type: none"> › Création des espaces verts › Création de décharge 	<ul style="list-style-type: none"> › Ville verte et plantation d'arbustes 	Rapport MINEPDED
Résultats (Axes stratégiques)	1. Les populations se sont appropriées appropriés les enjeux de la gestion durable de l'environnement	<ul style="list-style-type: none"> › La population est sensibilisée sur la nécessité de protéger l'environnement › L'hygiène et la salubrité des populations sont améliorées 	<ul style="list-style-type: none"> › Rapports du MINFOF › Rapports du MINEPDED 	<ul style="list-style-type: none"> › Mise en place des latrines par famille › Création des comités d'hygiène et salubrité 		

2. les populations sont sensibilisées sur les causes et effets du changement climatique	<ul style="list-style-type: none"> ▸ La population est sensibilisée sur les changements climatiques ▸ Nombre de station de météorologie créée ▸ Les associations pour la protection de l'environnement créées ▸ Les clubs environnement créés dans les établissements 	Mise en place des associations de la protection de la l'environnement			
3. La gestion des ordures et déchets est mieux organisés	▸ Toilettes publiques présentes dans l'espace urbain		- Création d'une décharge municipale		
4. La population formée sur la conservation de la biodiversité	<ul style="list-style-type: none"> ▸ Des espaces verts sont aménagés dans la ville de Bipindi ▸ Le niveau de la biodiversité ▸ Le reboisement est effectif 		- Sensibilisation à l'usage des foyers améliorés		
		- Valorisation des PFNL			

Activités

Pour R1 : 92 000 000FCFA	Pour R2 : 38 75 0 000 FCFA	Pour R3 : 71 500 000FCFA	Pour R4 : 116 000 000FCFA
1.1. Organiser 3 campagnes annuelles de sensibilisation des populations sur l'hygiène et la salubrité dans l'espace urbain de Bipindi (3 x 1 000 000=3 000 000FCFA)	2.1 sensibilisation de la population sur les effets des changements climatiques (100000X29=29 000 000)	3 .1 Construction d'un bloc de deux latrines publiques à Bipindi (01 x 4 500 000 F=4 500 000)	4 1.Organisation d'un séminaire de formation sur la gestion de la biodiversité dans tous les villages et campements pygmées villages (31 000 000 fefaFCFA)
1 .2 Sensibiliser les populations sur la gestion des ordures ménagés dans les 29 villages (100000X29=29 000 000)		3.2 Mise en place d'un système de pré-collecte et de traitements des déchets à Bipindi (25 000 000FCFA)	4.2 aménagement des espaces vert dans la ville de Bipindi 25 000 000 F CFA
1.2. Formation de 300 Jeunes aux techniques d'assainissements et d'hygiène en zone rurale (5 par village et campements pygmées) (40,60 000 000 F CFA)	2.3. Faciliter l'organisation des assemblées générales constitutives des 29 Associations de protection de l'environnement (01 par village) (29 x 250 000F CFA = 7 250 000 F CFA)	3 ,3 Dotation d'un tricycle communal pour la collecte des déchets à Bipindi (2000 000fcfa)	4.3 organisation des campagnes de reboisement dans les tous les villages et campements (60 000 000fcfa)

	2.4. Faciliter l'organisation des assemblées générales constitutives des Club environnements dans les lycées et collèges de la commune (10 x 250 000F CFA = 2 500 000 F CFA)	3.4 Aménagement d'une décharge municipale à Bipindi 40 000 000 F CFA	
Total estimatif : 318 250 000 FCFA			

Secteur 5: Développement Urbain et Habitat

Problème du secteur : Difficultés d'accès à l'urbanisation

Stratégie		Indicateurs par niveaux de la stratégie et Sources		Suppositions	Indicateurs et sources	
Niveaux	Formulations	Indicateurs	Sources		Indicateurs	Sources
		›	›			
Objectifs spécifiques	Améliorer le cadre de vie en milieu urbain et l'habitat décent dans la commune	› Niveau d'urbanisation des quartiers urbains › Niveau de réduction des habitats implantés dans les zones à risques et non aedificandi › Niveau d'accroissement des habitats disposant des latrines améliorées	› Rapports du MINDUH › Rapports des services communaux			
Résultats (Axes stratégiques)	1. L'utilisation de l'espace urbain est organisée et réglementée	› 1 plan d'urbanisme sommaire est élaboré (PSU) › 01 plan d'occupation des sols est élaboré (POS) › Le périmètre urbain est délimité	› Rapports du MINDUH › Rapports des services communaux	Le plan d'occupation des sols et le plan sommaire d'urbanisme sont élaborés		Rapport Commune PvPV
	2 › L'intérêt des populations locales pour les habitats décents et salubres est accru › L'engouement des populations dans la construction des habitats décents › L'accès aux logements sociaux est facilité dans l'espace urbain de Bipindi	› taux de réduction des habitats dans les zones non constructibles › taux de réduction des habitats victimes des risques naturels › Hôtel municipal construit à Bipindi, y compris les logements sociaux	Rapports du MINDUH › Rapports des services communaux › Lettre de commande › Rapports du MINDUH › Rapports des services communaux Lettre de commande	Les logements sont disponibles		PV de réception

	3. L'accès aux matériaux locaux et définitifs de construction	› Disponibilité de matériaux locaux et définitifs de construction › Nombre de presse à brique doté › Nombre d'unité de fabrication des produits locaux	› Rapports du MINDUH › PV › Lettre de commande	Le magasin de stockage de matériaux est disponible		PV de réception › Rapports du MINDUH
Activités						
Pour R1 : 272 500 000 F CFA		Pour R2 : 189 000 000 FCFA		Pour R3 : 425 000 000 FCFA		Pour R4 : 85 000 000 FCFA
1.1. Elaboration <u>Elaboration</u> du Plan Sommaire d'Urbanisme de la ville de Bipindi (01 x 20 000 000 =20 000 000 F CFA)		2.1 Acquisition de 62 presses à briques de terre pour l'amélioration de l'habitat (58 x 200 000 CFA = 11 600 000 F CFA)		Construction d'un complexe hôtelier municipal dans la ville de Bipindi (1 x 250 000 000FCFA= 250 000 000 F CFA) Construction de 50 logements sociaux (50x30 000 000=150 000 000)		Création et construction d'un magasin municipal de vente des matériaux locaux et définitifs de construction à Bipindi (35 000 000cfa)
1.2. Mettre en place un Plan d'Occupation du sol à BIPINDI (01 x 50 000 000 FCFA=50 000 000 FCFA)		2.2. Organiser dans chacun des villages et campements pygmées de la Commune des missions sur la sensibilisation des dangers à construire dans les zones inconstructibles et le respect des règles d'urbanisme (15 500 000 F CFA)		Construction d'une tribune municipale dans la commune de Bipindi (25 000 000 FCFA)		Construction d'une unité de fabrication de matériaux locaux définitifs de construction à Bidjouka Condor (50 000 000f)
1.3. Organiser des séances de sensibilisation sur les constructions dans les zones à risque et respect des normes d'urbanisme (500 000 F CFA/ An) 1.4. Mettre sur pied une commission chargée du contrôle permanent des règles d'urbanisme dans la ville de Bipindi (1000 000FCFA).		2.3 Formation de 250 jeunes aux métiers urbains de construction (2 000 000X31)= 62 000 000 FCFA 2.4 Doter la commune de Bipindi d'un centre équipé d'Insertion des jeunes (CLJ)=100 000 000				

1.5. <u>Elaborer</u> une banque actuelle des données sur l'état de la voirie urbaine en terre à Bipindi. (01 x 1 000 000 = 1 000 000 F CFA) 1.6 Ouverture de 10 km de piste dans la ville et ses périphéries (20 000 000x10=200 000 000)			
Total estimatif : 971 600 000 F CFA			

Secteur 6: Domaines, Cadastre et affaires foncières

Problème du secteur : Précarité et insécurité foncières

Stratégie		Indicateurs par niveaux de la stratégie et Sources		Suppositions	Indicateurs et sources	
Niveaux	Formulations	Indicateurs	Sources		Indicateurs	Sources
Objectifs spécifiques	Faciliter l'accès aux titres fonciers et au droit à la propriété	Taux d'accroissement des parcelles immatriculées Taux de réduction des conflits fonciers	Rapports du MINDCAF Rapports de la sous-préfecture			
Résultats (Axes stratégiques)	Le périmètre urbain est délimité et immatriculé Le bornage des terres	Titre foncier de l'espace urbain établi	Rapports du MINDCAF Rapports de la sous-préfecture			
	Les populations se sont approprié la loi foncière et la procédure d'immatriculation	Taux d'accroissement des demandes de titres fonciers	Rapports de la sous-préfecture			
Activités						
Pour R1 : 55 000 000FCFA		Pour R2 : 16 800 000FCFA				

1.1. délimitation du périmètre urbain et acquisition du titre foncier (20 000 000 FCFA)	2.1 Organiser dans chacun des 29 villages de la Commune des séances de sensibilisation sur les risques liés à l'occupation des terres non immatriculées (29x 200 000 F CFA = 5 800 000 F CFA)
	<ul style="list-style-type: none"> Plaidoyer auprès du MINDCAF pour faciliter l'obtention du titre foncier dans tous les villages
1.2 Création d'un lotissement municipal de l'espace urbain (35 000 000 FCFA)	2.2 Sensibilisation de la population sur la loi foncière ainsi que les étapes à suivre dans la procédure d'immatriculation des terres dans tous les villages (2 000 000FCFA)
	2.1 4Organiser dans chacun des 18 villages concernés (Bidjouka , Bidjouka , Lambi , ElogLambi , Elog Ndiga , BifoumNdiga , Bifoum , koambo , Madoungou , GrandMadoungou , Grand Zambi I, Ndtoua , Melombo , SongMelombo , Song Mahi , PkMahi , PkwaWA , Memel II, Tyango , Bongoana , Bongoana , Ebimimbang , Ebimimbang , Assock II. de la Commune) des conseils intercommunautaires pour la donation des terres aux populations pygmées. (18 x 500 000 F CFA = 9 000 000 F CFA)
Total estimatif : 718 00 000 F CFA	

SECTEUR 7 : Administration Territoriale

Problème du secteur : Difficultés d'accès aux services administratifs

Stratégie		Indicateurs par niveaux de la stratégie et Sources		Suppositions	Indicateurs et sources	
Niveaux	Formulations	Indicateurs	Sources		Indicateurs	Sources
Vision, but, Objectif Global :	Promouvoir le rôle d'interface entre les institutions et les populations	Niveau de mise sur pied des institutions et mécanismes d'interface	Rapports ; Qualité service	Existence d'un cadre à même de développer les capacités des institutions	Structures excitantes et opérationnelles; Fonctionnement des institutions	Rapports PV travaux Organigrammes

Objectifs spécifiques	Promouvoir l'accès aisé aux services administratifs	Délais de traitement des dossiers Distances à parcourir vers les services administratifs				
Résultats (Axes stratégiques)	1. Le cadre de travail dans les services administratifs est amélioré	- Les services administratifs équipés (Sous Sous-préfecture, commissariat, gendarmerie) - Nombre de services administratifs dotés de nouveaux bâtiments équipés - Nouveaux personnels affectés dans les services (Sous-préfecture, commissariat, gendarmerie)	Rapports du MINATD Rapports des services communaux			
	2. L'administration s'est rapprochée des usagers	- Nombre de services administratifs dotés de nouveaux bâtiments équipés - les Centres d'Etat Civil secondaire de Bidjouka et Melondo fonctionnelles - les actes de naissances, de mariages et des CNI établies				
	3. Les chefferies traditionnelles sont restructurées et redynamisées, les cimetières et les comités de vigilances misent sur pieds dans la Commune	- L'autorité traditionnelle redynamisée - Un cimetière municipal est aménagé à Bipindi - 29 comités de vigilances créés et légalisés				
Activités						
Pour R1 : 65 000 000FCFA		Pour R2 : 37 600 000FCFA			Pour R3 : 270 500 000FCFA	

<p>1.1 Achèvement de la résidence du Sous-préfet de Bipindi (20 000000)</p> <p>1.2 Equipement de la sous-préfecture, du commissariat, et de la gendarmerie de Bipindi (3x15 000 000 = 45 000 000 fefaCFA)</p> <p>1.3 Affectations du personnel pour la sous-préfecture (personnels administratifs) et affectations du personnel à la perception de Bipindi (05)</p>	<p>2.1 Réhabilitation du centre d'Etat Civil d'Ebimimbang (1x5 000 000 =5 000 000FACFA)</p> <p>2.2 Equipement de 02 centres d'Etat Civil dont 01 à Melondo et 01 à Bidjouka Centre (2x4 000 000=8 000 000)</p> <p>2.3 Construction de 02 corps de garde à la chefferie d'Atog Boga, Melondo (5 000 000x2=10 000 000)</p> <p>2.4 Plaidoyer pour l'établissement des actes de naissance de mariage et cartes d'identités aux pygmées dans tous les campements</p> <p>2.5 Etablissement des pièces officielles aux pygmées :</p> <ul style="list-style-type: none"> - Etablissement des actes de naissances : 1400(5 000 000 F CFA) - Etablissement des actes de mariages : 322(5 000 000 F CFA) - Etablissement des cartes national d'identités : 919 (5 000 000 F CFA) - Légalisation de 23 comités de vigilance (200 000x 23 =46 000 00) 	<p>3.1. Appui à la structuration, renforcement des capacités managériales et organisationnelles de la chefferie traditionnelle (500 000 F CFA)</p> <p>3.2 Plaidoyer pour l'érection des campements pygmées en chefferies reconnues par l'administration</p> <p>3.2. Organisation de 4 journées débats autour des thèmes relatifs à la chefferie traditionnelle et à la notabilité (4 x 500 000=2 000 000F CFA)</p> <p>3.2 Aménagement d'un cimetière municipal à Bipindi (5 000 000 f efaCFA)</p> <p>3.3 Dotation de 03 pick-up (60 000 000x3=180 000 000)02 motos (4 500 000x3= 13 500 000 FefaCFA)</p> <p>3.4 Construction d'une maison d'astreinte pour l'adjoint au sous-préfet (40 000 000 FefaCFA)</p>
<p>Total estimatif : 345 600 000 F CFA</p>		

Mis en forme : Anglais (États-Unis)

Secteur 8 : Education de Base

Problème du secteur : Difficulté d'accès à une éducation de base de qualité

Stratégie		Indicateurs par niveaux de la stratégie et Sources		Suppositions	Indicateurs et sources	
Niveaux	Formulations	Indicateurs	Sources		Indicateurs	Sources
Vision, but, Objectif Global	Augmenter l'offre et la qualité de l'enseignement de base	- taux de couverture scolaire - ratio élèves enseignants - ratio élèves par classe et par table blancs - nombre des écoles avec des aménagements	- rapports - visites	Attribution des marchés de construction et d'aménagement	Convention avec les partenaires	- Journal officiel - Médias
Objectif spécifique	Promouvoir l'accès à une éducation de base de qualité	› Taux d'accroissement de la population justifiant d'un niveau d'étude primaire › Taux d'accroissement des inscriptions dans les écoles primaires et maternelles › Taux de réussite aux examens de passage et officiels	› Rapports du MINEDUB › Rapports des services communaux	Attribution des marchés de construction et d'aménagement	Convention avec les partenaires	- Journal officiel - Médias
Résultats (Axes stratégiques)	1. Le personnel et le matériel didactique et ludiques enseignant sont renforcés	› Actes d'affectation de 110 nouveaux enseignants › Les matériels didactiques et ludiques sont dotés dans les établissements scolaires.	› Rapports du MINEDUB › Rapports des services communaux	-Disponibilité du personnel enseignant -Existence des infrastructures et du matériel didactique	-État du personnel -État des infrastructures, équipements et matériels	Rapports Rapports
	2. Les infrastructures éducatives existantes sont réhabilitées et d'autres créées	› 28 salles de classe réhabilitées	› Rapports du MINEDUB › Rapports des services communaux › PV réception des ouvrages	Disponibilité du financement	Inscription au BIP	Journal des projets

	3. De nouvelles infrastructures sont mises en place	<ul style="list-style-type: none"> › 42 salles de classe construites › 21 points d'eau › 84 latrines › 23 clôtures › 186 logements d'astreinte pour enseignants construits › 12 EM sont créées › 01 école primaire bilingueestbilingue est créée et construite 	<ul style="list-style-type: none"> › Rapports du MINEDUB › Rapports des services communaux › PV réception des ouvrages 	Disponibilité du financement	Inscription au BIP	Journal des projets
	4. L'environnement des établissements scolaires est amélioré	<ul style="list-style-type: none"> › 7000 plants de reboisement disponibles › 23 aires de jeu sont aménagées dans les établissements scolaires › 62 bacs à ordures › 244 tables bancs sont dotées › 49 tables et chaises pour Maîtres sont dotées 	<ul style="list-style-type: none"> › Rapports du MINEDUB › Rapports des services communaux 	Disponibilité du financement	Inscription au BIP	Journal des projets

Pour R1 : 13 800 000 F CFA	Pour R2 : 210 000 000 F CFA	Pour R3 : 1 351 000 000 F CFA	Pour R4 : 41 450 000 F CFA
<ul style="list-style-type: none"> • Faire un plaidoyer auprès du MINEDUB et des autorités compétentes pour l'affectation de 110 enseignants dans les écoles primaires et maternelles de la commune dont 06 à l'EP de Bipindi, 02 à l'EM de Bipindi, 02 à l'EP de songSong Mahi, 01 à l'EM de Song Mahi, 02 à l'EP de PKWA, 02 à l'EP de Melombo, 03 à l'EP de Melondo, 01 à l'EP de Kouambo, 01 à l'EP de Ndtoua, 01 à l'EP de Memel I, 01 à l'EP de Grand 	Réhabilitation de 28 salles de classe dont 05 à l'EP de Bipindi, , 01 à l'EP de songSong Mahi, 01 à l'EP de PKWA, 01 à l'EP de Melombo, 01 à l'EM de Melombo, 01 à l'EP de Melondo, 01 à l'EP de Grand Zambi, 01 à l'EP de Nsola, 03 à l'EP d'Atog Boga, 06 à l'EP de Lambi, 03 à l'EP d'Assock2, 01 à l'EP de Minfobo Melen2, 01 à l'EM de Minfombo, 01 à l'EP de Minfombo, 01 à l'EP de Memel I, (28 x 7500 000 F CFA	<ul style="list-style-type: none"> • Construction de 42 salles de classe, 03 à l'EP de SNsong Mahi, 02 à l'EM de Nson Mahi, 01 à l'EP de PKWA, 01 à l'EP de Melombo, 01 à l'EP de Melondo, 01 à l'EP de Memel I, 02 à l'EP d'Atog Boga, 01 à l'EM de Bidjouka Bambi, 01 à l'EP de Bidjouka Bambi, 01 à l'EM de Bidjouka Centre, 01 à l'EP de Bidjouka centre, 02 à l'EP de Bidjouka Atlantic, 02 à l'EM de 	Dotation de 62 bacs à ordures dont 02 dans chacune des écoles (100.000x62=6 200.000). <ul style="list-style-type: none"> • Reboisement de 7000 plants dont 200 dans chacune des écoles (1.000.000x23=23.000.000). • Dotation de 244 tables bancs dont 15 à l'EM de Bipindi, 20 à l'EP de Bipindi, 20 à l'EP de Song Mahi, 10 à l'EP de PKWA, 10 à l'EP de Melondo ,6 à l'EP de Memel II, 09 à l'EP de Nsola, 15 à Atog Boga, 30 à l'EM de Bidjouka Bambi, 10 à l'EP de

<p>Zambi, 02 à l'EP de Nsola, 02 à l'EP d'Atog Boga, 01 à l'EM de Bidjouka Bambi, 03 à l'EP de Bidjouka Bambi, 02 à l'EM de Bidjouka Centre, 03 à l'EP de Bidjouka centre, 01 à l'EP de Bidjouka Atlantique, 01 à l'EM de Lambi, 02 à l'EP de Lambi, 01 à l'EP d'Assock2, 02 à l'EP de Minfobo Melen2, 01 à l'EM de Minfobo, 02 à l'EP de Minfobo, 01 à l'EP d'Ebimimbang, 02 à l'EP de Memel_I, 01 à l'EP de Bongoana, 01 à l'EP de Tyango.</p> <ul style="list-style-type: none"> • Dotation du matériel didactique <u>etudiqueet ludique</u> dans les écoles primaires et maternelles (600 000x23=13 800 000) 	<p>= 210 000 000 F CFA).</p>	<p>Lambi, 04 à l'EP de Minfombo Melen2, 01 à l'EM de Minfobo, 03 à l'EP de Minfombo, 03 à l'EP d'Ebimimbang, 02 à l'EP de Memel I, 03 à l'EP de Mougue, 04 à l'EP de Bongoana, 04 à l'EP de Tyango., (42 x 21 000 000 F CFA = 882 000 000 F CFA).</p> <ul style="list-style-type: none"> • 21 points d'eaux (01 point d'eau pour chacune des écoles primaires et maternelles sauf à Son Mahi et Melondo):(7 000 000FCFA X21 =147 000 000 FCFA) • 84 latrines ((01blocs de 04 latrines) dans chacune des écoles (42 x 4 500 000= 189 000 000 FCFA) • 23 clôtures soit 01 dans chaque écoles primaires et maternelles (23x 1 000 000= 23 000 000). • Plaidoyer pour la création de 12 EM à <u>Melondo,Ndtoua,Melondo, Ndtoua</u>, Grand Zambi, Atog Boga, Pkwa Koutou, Assock2, Minfombo, Ebimimbang, Mougoué, Memel 1, Bongoana, Tyango • Plaidoyer pour la <u>ereationcréation</u> et la construction d'une EP bilingue à Bipindi • Construction de 186 logements d'astreints pour enseignants dont 07 dans chacune des écoles maternelles et primaires • (8.000.000x186=1 488.000.000 FCFA). 	<p>Bidjouka BAMBI, 45 0 l'EM de Bidjouka Centre, 12 à l'EM de Lambi, 20à l'EP de</p> <ul style="list-style-type: none"> • Minfobo Melen2, 20 à l'EM de Minfobo, 02 à Tyango (73.000x244=3 17 812 000). • Aménagement de 23 aires de jeux dans les écoles maternelles et primaires (2 000 000 X23= 46 000 000 f <u>efaCFA</u>) • <u>EquipementEquipement</u> de 49 tables et 49 chaises pour bureau des Maitre dans les EP et EM dans la <u>eC</u>ommune dont 02 à l'EP de Bipindi, 01 à l'EM de Bipindi, 02 à l'EP de Song Mahi, 01 à l'EM de Song Mahi, 02 à l'EP de Pkwa, 02 à l'EP de Melombo, 02 à l'EP de Melondo, 02 à l'EP de KOUAMBO, 02 à l'EP de Ndtoua, 02 à l'EP de Memel1, 02 à l'EP de Grand Zambi, 02 à l'EP de Nsola, 02 à l'EP d'Atog Boga, 01 à l'EM de Bidjouka Bambi, 02 à l'EP de Bidjouka Bambi, 01 à l'EM de Bidjouka Centre, 02 à l'EP de Bidjouka centre, 02 à l'EP de Bidjouka Atlantic, 01 à l'EM de Lambi, 02 à l'EP de Lambi, 01 à l'EP d'Assock2, 02 à l'EP de Minfombo Melen2, 01 à l'EM de Minfombo, 02 à l'EP de Minfombo, 02 à l'EP d'Ebimimbang, 02 à l'EP de Memel_I, 02 à l'EP de Bongoana, 02 à l'EP de Tyango. <p>250 000 x 49= 12250000fcf</p>
<p>Total estimatif : 1 662 250 000 FCFA</p>			

Secteur 9 : Enseignement secondaire

Problème : Difficulté d'accès à un enseignement secondaire de qualité

Stratégie		Indicateurs par niveaux de la stratégie et Sources		Suppositions	Indicateurs et sources	
Niveaux	Formulations	Indicateurs	Sources		Indicateurs	Sources
Vision, but, Objectif Global :	Augmenter l'offre et la qualité de l'enseignement secondaire	Taux Couverture scolaire Nombre des établissements avec les aménagements Ratio élèves par enseignant Ratio élèves par classe Ratio élèves par table banc	Rapports visites	Disponibilité du personnel enseignant Existence des infrastructures et du matériel didactique	État du personnel État des infrastructures, équipements et matériel	Rapports Rapports
Objectif spécifique	Promouvoir l'accès à une éducation secondaire de qualité	<ul style="list-style-type: none"> › Niveau/taux d'accroissement de la population justifiant d'un niveau d'études secondaires › Niveau/taux d'accroissement des inscriptions dans les lycées et collèges › Niveau/taux de réussite aux examens de passage et officiels 	<ul style="list-style-type: none"> › Rapports du MINESEC › Rapports des services communaux 			
Résultats (Axes stratégiques)	1. Les salles de classe sont réhabilitées, et des nouvelles infrastructures construites	<ul style="list-style-type: none"> › 05 salles de classe réhabilitées › 09 clôtures sont construites › 250 logements pour enseignants construits › 09 blocs administratifs construits 	<ul style="list-style-type: none"> › Rapports du MINESEC › Rapports des services communaux › PV de réception des ouvrages 	Existence des infrastructures et du matériel didactique	État des infrastructures, équipements et matériel	Rapport des communes PV de réception des ouvrages

	2. Des structures de soutien à l'apprentissage sont mises en place	<ul style="list-style-type: none"> › 09 bibliothèques › 09 salles d'informatique › 9 ateliers (Maçonnerie, Menuiserie, Électricité) 	<ul style="list-style-type: none"> › Rapports du MINESEC Rapports des services communaux 	Disponibilité du financement	Inscription au BIP		
	3. Le personnel enseignant est renforcé et des nouveaux établissements d'enseignement secondaire sont créés	<ul style="list-style-type: none"> › Actes d'affectation des 97 nouveaux enseignants › 01 CETIC crée. 	<ul style="list-style-type: none"> › Rapports du MINESEC › Rapports des services communaux › Arrêté de création des CES et du CETIC 	Disponibilité du financement	Inscription au BIP	État du personnel enseignant	Rapport de l'inspecteur
	4. L'environnement des établissements scolaires est amélioré	<ul style="list-style-type: none"> › 09 aires de jeu aménagées › 1800 Plants reboisés › 18 bacs à ordures dotés › 28 blocs de 04 latrines › 7 points d'eau 	<ul style="list-style-type: none"> › Rapports du MINESEC › Rapports des services communaux › Rapport de visite de contrôle 	Existence des zones reboisées	Superficie des zones reboisées	PV réception du chantier	Rapport des communes
Activités							
Pour R1 : 2 642 500 000 F CFA		Pour R2 : 405 000 000 F CFA		Pour R3 : 0 F CFA		Pour R4 : 37 800 000 F CFA	

<ul style="list-style-type: none"> • Réhabilitation de 05 salles de classe dont 02 au Lycée de Bipindi, 01 au CES d'Atog Boga, 02 au CES de Bidjouka Atlantic, (6000.000x5=30 000.000fcfa) • Construction de 09 clôtures dans tous les établissements secondaires de la commune de Bipindi (.2500.000x9=22 500 000) • Construction de 250 logements d'astreintes pour enseignants (10.000.000x250= 2 500 000 000FCFA) • Construction de 09 blocs administratifs dont 01 dans chaque établissement secondaire de la commune de Bipindi (10.000.000x9=90.000.000 FCFA) 	<ul style="list-style-type: none"> • 09 bibliothèques dont 01 dans chaque établissement (9 x 10 000 000= 90 000 000FCFA) • 09 salles d'informatique dont 01 dans chaque établissement (9 x 10 000 000= 90 000 000FCFA) • Construction de 9 ateliers : 01 de Menuiserie, 01 atelier de Maçonnerie, 01 atelier d'électricité dans chacun des CETIC (Bipindi, Song Mahi, Mounge et 3 ateliers à la CFM d'Ebimimbang (9 x 25 000 000= 225 000 000FCFA) 	<ul style="list-style-type: none"> • Faire un plaidoyer auprès du MINESEC pour l'affectation de 97 personnels enseignants dont 14 au CETIC de Bipindi, 12 au Lycée de Bipindi, 12 au CES de Song Mahi, 07 au CES de Song Mahi, 6 au CES d'Atog Boga, 05 au CES de Bidjouka Atlantic, 14 au CES d'Ebimimbang, 12 à la SAR d'Ebimimbang, 15 au CETIC de Mougoué • Faire un plaidoyer pour la création de 01 CETIC à Atog Boga • Faire un plaidoyer pour la transformation du CETIC de Bipindi en Lycée Technique 	<ul style="list-style-type: none"> • Aménagement de 09 aires de jeu dont 01 dans chaque établissement (9 x 2 000 000 F CFA = 18 000 000F CFA) • 18 bacs à ordures dotés dans chaque établissement (100.000x18=1 800.000FCFA) • 1800 plants reboisés dont 200 dans chaque établissement (1.000.000x18=18.000.000 FCFA)
Total estimatif : 3 085 300 000 F CFA			

Problème : difficulté d'accès à l'enseignement supérieur

Secteur 10 : Enseignement supérieur

Stratégie		Indicateurs par niveaux de la stratégie et Sources		Suppositions	Indicateurs et sources	
Niveaux	Formulations	Indicateurs	Sources		Indicateurs	Sources

Vision, but, Objectif Global :	Augmenter l'offre et la qualité de la formation supérieure aux élèves originaires de la commune	- Taux de scolarisation dans l'enseignement supérieur; -% de la population active ayant une qualification de l'enseignement supérieur; - Taux de transition entre le secondaire et le supérieur; - Indice de parité filles/garçons; - % des étudiants issus des couches défavorisées	Rapports visites	Une volonté réelle est manifestée; Un comité de concertation et de coordination est mis en place	Existence du comité et fonctionnement	Décisions; PV; Rapports
Objectif spécifique	Promouvoir l'accès des jeunes diplômés à l'enseignement supérieur	› Niveau/taux d'accroissement des inscriptions dans les universités	› Rapports du MINESUP	› Réduction du niveau de pauvreté des parents d'élève	› Nombre d'étudiants par famille et par village	› Rapports des services communaux › Rapports du MINEPAT sur l'indice de pauvreté
Résultats (Axes stratégiques)	Les acteurs locaux se sont approprié les enjeux de la formation universitaires	› Niveau/taux d'accroissement de la population justifiant d'un niveau d'études universitaires	› Rapports des services communaux	Meilleure sensibilisation sur la portée de l'enseignement supérieur dans la vie	› Nombre de bourses proposées par le privé, les élites, la commune	› Rapports des services communaux
Activités						
1.1. Produire et distribuer 1 600 exemplaires d'un catalogue d'information sur les filières, les programmes, les débouchés et les conditions d'admission dans les universités et grandes écoles nationales, sous régionales, conditions d'accès aux bourses à l'étranger (1 600 x 500F CFA = 800 000 F CFA)						
1.2 100 bourses octroyées aux meilleurs bacheliers de la commune de Bipindi (100x50.000=5.000.000 FCFA)						
1.3. Appui aux microprojets familiaux pour l'accès des enfants au niveau supérieur (50 000x100=5 000 000fcfa/an)						
1.4 création d'une bibliothèque municipale (25 000 000fcfa)						
Total estimatif : 35.800.000 F CFA						

Secteur 11 : Santé

Problème du secteur : difficulté d'accès aux soins de santé de qualité

Stratégie		Indicateurs par niveaux de la stratégie et Sources		Suppositions	Indicateurs et sources	
Niveaux	Formulations	Indicateurs	Sources		Indicateurs	Sources
Vision, but, Objectif Global :	Renforcer les structures de santé et améliorer l'offre de santé	- Une formation sanitaire à une heure de marche pour 90% de la population - Au moins 80% des formations sanitaires fonctionnent de manière satisfaisante	- Rapports - Visites - Arrêté de création - PV de réception	Création, construction et équipement de nouveaux centres de santé intégrée par l' EtatÉtat	Textes Ministériels	- Journaux officiels - Média
Objectif spécifique	Promouvoir l'accès aux soins de santé de qualité	› Niveau de fréquentation des établissements sanitaires › Niveau de mortalité maternelle et infantile	› Rapports du MINSANTE › Rapports des services communaux	Création, construction et équipement de nouveaux centres de santé intégrée par l' EtatÉtat	Textes ministériels	- Journaux officiels - Média
Résultats (Axes stratégiques)	1. Le personnel médical est renforcé et les jeunes sont sensibilisés sur les dangers liés au VIH/SIDA	› Actes d'affectation de : ○ 01 Médecin ○ 19 IDE ○ 11 IB ○ 26AS ○ 11Matrones ○ 11 commis	› Rapports du MINSANTE › Rapports des services communaux › Rapport de formation › Fiches de présence des participants à la formation › Attestation de fin de formation	Affectation/redéploiement du personnel de santé	-Conventions avec les partenaires -Nombre du personnel soignant affecté	- Journaux officiels - Média
	2. Les établissements sanitaires sont dotés de moyens de locomotion et d'équipements adéquats	› 99 lits d'hospitalisation › 26 lits d'accouchement › 15 réfrigérateurs › 03 motos tout terrain › 06 tables d'examen › 01 ambulance › Médicaments	› Rapports du MINSANTE › Rapports des services communaux	Attribution des marchés de constructiondeconstructio n de réhabilitation, d'aménagement et d'équipement	Nombre d'équipements dotés	Journal des projets

	3. L'environnement des établissements sanitaires est amélioré	<ul style="list-style-type: none"> › 11 points d'eau › 2600 plants de reboisement › 13 clôtures › 13 dispositifs de traitement des déchets › 78 Latrines 	<ul style="list-style-type: none"> › Rapports du MINSANTE › Rapports des services communaux 	<ul style="list-style-type: none"> -Disponibilité des sites -Disponibilité du financement 	Inscription au BIP	Rapports Journal des projets
	4. Des nouvelles structures sanitaires sont créées et les infrastructures sanitaires sont réhabilitées	<ul style="list-style-type: none"> › 03 CSI créées › 12 salles réhabilitées › 20 logements pour médecin › 13 laboratoires › 13 pharmacies › 13 salles de maternité 	<ul style="list-style-type: none"> › Rapports du MINSANTE › Rapports des services communaux › PV réception des ouvrages › Rapport visite de supervision 	<ul style="list-style-type: none"> -Création, construction et équipement de nouveaux centres de santé intégré par l'Etat 	Nombre de CSI créée	Journaux officiels Média Textes Ministériels
Activités						
Pour R1 :1 000 000fcfa		Pour R2 :141 450 000		Pour R3 : 428 500 000		Pour R4 : 396 000 000

<ul style="list-style-type: none"> • Sensibilisation sur les dangers liés au VIH/SIDA (1.000.000) • Faire un plaidoyer auprès du MINSANTE et des autorités compétentes pour l'affectation de <u>personnel</u> : <p>CMA de Bipindi (1 Médecin ; 02 IDE), CSI de Song Mahi : (1 IDE, 2AS.), CSI Melombo (01 IDE, 01 commis), CSI Melondo (01 IDE, 01 AS.), CSI Atog Boga (01 IDE, 02 AS.), CSI Memel2 (02 IDE, 1 IB, 02 AS.) CSI Grand Zambi (01 IDE, 02 AS, 01 commis), CSI Bidjouka centre (01 IDE, 2 IB, 03 AS 01 commis), CSI Minfombo (02 IDE, 03 AS, 01 commis), CSI Nsola (02 IDE, 1 IB, 02 AS, 01 commis), CSI Ndtoua (01 IDE, 02 AS, 01 commis),</p>	<p>Fourniture des centres de santé en matériels suivants :</p> <p>55 lits d'hospitalisations dont : 10 à l'CMA de Bipindi, 06 au CSI de Song Mahi, 03 <u>au</u>, CSI Melombo, 04 au, CSI Melondo, 02 au CSI Atog Boga, 03 CSI Memel 2, 06 au CSI Grand Zambi, 05 au CSI Bidjouka centre, <u>20, 20</u> au CSI Minfombo, 10 au CSI Ndtoua, 100 000x55=5500000fca</p> <ul style="list-style-type: none"> • 26 lits d'accouchement dont 02 dans chaque centre de santé (26 x200 000=52 000 000) • 15 réfrigérateurs (15x150 000=1950 000) • 13 motos tout terrain (13x1 000 000=13 000 000) • 01 ambulance au CMA de Bipindi (1x30.000.000=30 000000) • Dotation des Médicaments aux centres de santé (3.000.000x13= 39.000000fca) 	<p>Formation de 04 agents communautaires de santé dont 02 à Bidjouka condor et 02 à <u>Lambi(Lambi</u> (1000 000x04=4000 000)</p> <p>Construction des infrastructures suivantes :</p> <ul style="list-style-type: none"> • 09 clôtures dont 01 dans chaque centre de santé (1 000 000x9=9 000 000) • construction de 11 points (5 000 000x11=55 000 000), • 2600 plants de reboisement dont 200 dans chaque centre (1 000 000x13=13 000 000) • 13 dispositifs de traitement des déchets (500 000x13=5 500 000) • 76latrines (76x4500000=342 000 000) 	<ul style="list-style-type: none"> • Plaidoyer pour la création de 03 CSI dont 01 à Madoungou, 01 à Nsola et 1 à ASSOCK • Réhabilitation de 12 salles dont 01 au CMA de Bipindi, 06 au CSI de Song Mahi, 02 au CSI de Melombo, 01 au CSI de Melondo, 01 à Atog Boga, 02 à Memel2, 01 au CSI de Grand Zambi, 03 au CSI de Bidjouka Centre, 01 à au CSI de Minfombo (10 000.000x12=12 000 000) • Construction de 13 logements pour personnel soignants dont 01 dans chaque centre (10.000.000x13=130.000.000) • Construction de 18 salles dont 03 au CMA de Bipindi, <u>04, 01</u> au CSI de Song Mahi, 01 au CSI Melombo, 01 au, CSI Melondo, 01 au CSI Atog Boga, 01 CSI Memel2, <u>04, 01</u> au CSI Grand Zambi, 02 au CSI Bidjouka centre, 03 au CSI Minfombo, 02 au CSI Ndtoua, 02 au CSI Madoungou (18x8 000 000=144 000 000) • Construction du pavillon Mère et enfant 50 000 000fca • Construction du centre de santé intégré de Ndtoua 50 000 000fca
Total estimatif : 956 950 000 F CFA			

Secteur 12 : Cadre logique du secteur de l'eau potable

Problème : Difficultés d'accès à l'eau potable

Stratégie		Indicateurs par niveaux de la stratégie et Sources		Suppositions	Indicateurs et sources	
Niveaux	Formulations	Indicateurs	Sources		Indicateurs	Sources
Vision, but, Objectif Global :	Améliorer l'accès des populations à l'eau potable	- Pourcentage de la population ayant accès à l'eau potable - Distance moyenne parcourue pour le ravitaillement en eau	- Fiches de recensement de la population du village - Cartes du village	- Attribution de la construction et de l'extension de l'AEP - Attribution de la construction des puits	Convention avec les partenaires	- Journal des projets - Média
Objectif spécifique	Promouvoir l'accès durable des populations à l'eau potable et l'assainissement liquide	› Niveau/taux d'accès à l'eau potable	› Rapports du MINEE › Rapports des services communaux	›	›	
Résultats (Axes stratégiques)	1. Les études et travaux de réhabilitation des infrastructures d'eau potable sont réalisés	› 01 forage réhabilité › 0 2 puits à PMH réhabilités › 03 adductions d'eau potable réhabilitées	› Rapports du MINEE › Rapports des services communaux			
	2. De nouvelles infrastructures d'eau potable sont mises en place	› 03 forages › 01 adduction d'eau potable › 1 0 puits › 1 station de traitement des eaux › 04 sources	› Rapports du MINEE › Rapports des services communaux			
	3. L'implication des populations dans la gestion des points d'eau potable est renforcée	› Nombre de comités de gestion des points d'eau potable	› Rapports du MINEE › Rapports des services communaux			
	4. Les populations se sont appropriées les règles de base d'hygiène et d'assainissement	› Niveau des latrines améliorées › Niveau de réduction de la défécation à l'air libre	› Rapports du MINEE › Rapports des services communaux			
Activités						
Pour R1 11 500 000		Pour R2 :309 000 000		Pour R3 :14 800 000		Pour R4 :7400 000fcfa

1.1. Etude de faisabilité en vue de la réhabilitation de 02 puits à PMH dont 01 à Atog Boga et 01 à Memel 2 (250 000x2=500.000FCFA),	2.1 Construction de 03 nouveaux forages dont 01 à Kouambo, 01 Kpwa Nkoutou, 01 à Melombo (9.000.000x3=27 000.000 FCFA)	3.1 .Faciliter la participation des populations dans la gestion des ouvrages hydrauliques et la mise en place de 37 comités de gestion (200.000x 37=7.400.000fca)	4.1 Organiser dans chacun des 29 villages de la Commune des séances de sensibilisation sur l'hygiène et l'assainissement (29 x 200 000F CFA = 7400 000 F CFA)
1.2. Etude de faisabilité en vue de la réhabilitation du forage du CMA de Bipindi (250 000fca)	2.2 Construction d'une (01) adduction d'eau potable à Bidjouka (1 x 75 000 000 F CFA = 75 000 000 F CFA)	3.2. Appuyer la légalisation et la formalisation de la collaboration entre la Commune et les 37 comités de gestion des points d'eau potable (37 x 100000F CFA = 3 700 000 F CFA)	
1.3. Etude de faisabilité en vue de la réhabilitation de 03 réseaux d'adduction d'eau 01 à Bidjouka centre, 01 Grand Zambi, 01 à Melondo (2 000 000x3=6 000 000).	2.3 Construction d'un réseau d'adduction d'eau potable à Melombo (1x75 000 000)	3.3. Appuyer la légalisation et la formalisation de la collaboration entre la Commune et les 37 comités de gestion des points d'eau potable (37 x 100 000F CFA = 3700 000 F CFA)	
	2.4 Construction de 10 nouveaux puits dont 01 Ndtoua, 01 à Madougou, 01 à Bifoun, 01 à Assock, 01 à Ebimimbang, 01 à Moungue, 01 à Memel1, 01 à Bongoana, 01 à Petit Zambi (7000 000x10= 70 000 000) 2.5 Construction d'une station de traitement de l'eau a Elog Ndiga (50.000.000 FCFAx1 = 50 000 000FCFA) 2.6 Aménagement de 04 sources dont 03 à Assock et 01 à Nyaminkom (3.000.000x4 =12.000.000 FCFA)		
Total estimatif 342 700 000 fcaFCFA			

Secteur 12 : Cadre logique du secteur l'énergie

Problème : Difficultés d'accès à l'eau potable

Stratégie		Indicateurs par niveaux de la stratégie et Sources		Suppositions	Indicateurs et sources	
Niveaux	Formulations	Indicateurs	Sources		Indicateurs	Sources
Vision, but, Objectif Global :	Améliorer l'accès des populations à l'énergie électrique	Pourcentage des ménages ayant accès à l'énergie électrique	Fiches de collecte des données	Validation du projet d'extension du réseau électrique aux 29 villages	Convention avec le partenaire	- Journal des projets - Média
Objectif spécifique	Promouvoir l'accès durable des populations à l'énergie électrique	<ul style="list-style-type: none"> ▸ Niveau de localités connectées au réseau électrique 		▸	▸	
Résultats (Axes stratégiques)	1. Les populations de la commune de Bipindi ont accès à l'énergie	<ul style="list-style-type: none"> ▸ Dotation de 23 générateurs électriques ▸ 04 Transformateurs dotés ▸ 06 plaques et batteries de plaques solaires acquises 	<ul style="list-style-type: none"> ▸ Rapports du MINEE ▸ Rapports des services communaux 			
	2. De nouvelles infrastructures électriques sont mises en place	<ul style="list-style-type: none"> ▸ 03 Transformateurs dotés ▸ 75 poteaux solaires installés ▸ 40 nouveaux poteaux acquis ▸ Les centrales hydroélectriques mises sur pied 				
	3. L'implication des populations dans la gestion des ouvrages électriques est renforcée	Comités de gestion mis en place				
Activités						
Pour R1 :1 307 429 000fca		Pour R2 :624 000 000fca			Pour R3 :1100 000fca	
1.1. Faire le plaidoyer auprès du MINEE, et au FEICOM, pour la réhabilitation du réseau électrique de l'espace urbain		2.1 Dotation de 40 nouveaux Poteaux, 3km de moyenne tension et 10km de basse Tension (300 000x230=69 000 000)			Faciliter la participation des populations dans la gestion des ouvrages	

1.2. Faire le plaidoyer auprès d'AES-SONEL, pour l'extension du réseau électrique de l'espace urbain sur 07 km de basse tension et 60 poteaux (14 000 000fcfa).	2.2 Installation de 75 poteaux solaires dans l'espace urbain de Bipindi (5 000 000x75=375 000 000)	électriques et la mise en place des comités de gestion (7.400.000fcfa)
1.3. Dotation de 20 générateurs électriques communautaires (Atog boga , Assock II, Melen Bifoum, Bidjouka Bifoum, Bidjouka Ceentre, Bongoana, Ebimimbang ,Elog Ndiga ,Iambi ,Madougou, Mmelombo ,Melondo, Memel Melondo, Memel II et Memel I ,Minfombo, Moungue Minfombo, Moungue . Ntdoua, Nsola, Nyaminkom Tyango (50 000 000x20=1 000 000.000FCFA)	2.3. Faire le plaidoyer auprès de AES-SONEL pour l'installation de 2 nouveaux transformateurs (50.000 000x2=100 000 000 FCFA) 2.4. Faire une étude de faisabilité en vue de l'électrification de la Commune de Bipindi par une centrale hydroélectrique alimentée par des chutes 60 000 000fcfa	3.2. Appuyer la légalisation et la formalisation de la collaboration entre la Commune et les comités de gestion des ouvrages électriques (3.700 000 F CFA)
Dotation de 5 batteries de plaques solaires : Kouambo, Kouambo, Kpwa, Kpwa Kpwa, Kpwa Nkoutou, Nkoutou, Mvondo, Mvondo, Petit Zzambi, Songambi, Song Mahi (50 000 000x5=250 000 000)	2.5. Faire une étude des chutes de Melombo, Bidjouka Melombo, Bidjouka en vue de l'électrification de ses villages par des Mini centrales hydroélectriques 10 000 000 fcfa X2=20 000 000fcfa	
Electrification rurale Song Mahi 43 429 000fcfa	2.6. Construction de la centrale hydroélectrique de Bipindi Lolordof Lolordof, (1 000 000 000)	
Total estimatif		3 548 529 000 F CFA

Secteur 14 : Travaux Public

Problème du secteur : enclavement de la commune

Stratégie		Indicateurs par niveaux de la stratégie et Sources		Suppositions	Indicateurs et sources	
Niveaux	Formulations	Indicateurs	Sources		Indicateurs	Sources
Vision, but, Objectif Global	Enrayer l'enclavement dans la commune	- Taux de désenclavement amélioré ; - Taux de satisfaction	- Voies d'accès améliorées ; - Populations	Maitrise du réseau routier	Plan du réseau disponible	Cartes

Objectif spécifique	Promouvoir l'accès facile à l'ensemble du territoire communal	› Niveau/taux d'accroissement des routes praticables en toute saison	› Rapports du MINTP › Rapports des services communaux	Maîtrise du réseau routier	Plan du réseau disponible	Cartes
Résultats (Axes stratégiques)	1. Le réseau routier local et les ouvrages de franchissement sont réhabilités	› Longueur des tronçons en bon état › 06 ponts réhabilités › 17 barrières de pluies installées › Les routes communales sont entretenues › La voirie urbaine est réhabilitée	› Rapports du MINTP › Rapports des services communaux	Validation du projet d'amélioration de la route	Convention avec le partenaire	- Journal des projets - Médias
	2. L'implication des populations dans l'entretien routier est renforcée	› Nombre de comité de route	› Rapports du MINTP › Rapports des services communaux	Validation du projet d'entretien des routes	Convention avec le partenaire	- Journal des projets - Médias
Activités						
Pour R1 : 1 899 000 000 F CFA				Pour R2 : 90 250 000 F CFA		
1.1 Réhabilitation complète des axes sur 219km: Aménagement de la route , Atoboga- MN vondo (5KM) , Bidjouka atlantieAtlantic – Bipindi (7KM) Bidjouka – Bipindi (12km), Bongoana-Bipindi (7km) ,Minfombo-Ebimimbang (8km),Grand Zambi- Madoungou 8 Km, Kouambo -Bifoum (7km), Mvondo –Kpwa (5km) ,Kpwa Nkoutou-Kpwa (3KM) ,Nsola-Melen (7KM), 52 KM de route Melombo –Bipindi (52 KM) Melondo –Melombo (9 Km) , Bipindi -Memel I (12km) , Nsola-Memel II (14 KM), Melondo - Minbala II (6 KM), Minfombo-Bipindi (23 KM), Bipindi- Mougue (20 Km) Mvondo (2KM) Nsola de (12 KM) 219km x 5 000 000= 1 095 000 000fcf				1.3 Organiser dans chacun des 29 villages de la Commune des séances de sensibilisation sur l'importance, le processus de mise en place, l'adhésion et le fonctionnement des comités de route (29 x 100 000 F CFA = 2 900 000 F CFA)		
1.2 Faire une étude de faisabilité en vue de la construction de 06 ponts dans les villages Assoek : <u>Assock</u> , Son Mahi, Melombo, Melondo, Mougue, Memel Ii, Ebimimbang (2 000 000x6=12 000 000fcfa)				1.4 Faciliter l'organisation des assemblées générales constitutives de 29 comités de route, soit 01 par village (29 x 100 000F CFA = 2 900 000 F CFA)		
1.3 Construction du pont de Tyango (135 000 000 FefaFCFA)						

1.3 Faire un plaidoyer auprès de MINTP pour la pose des dos d'âne près des écoles, des marchés, Eglises Églises	1.3 Appuyer la légalisation des 29 comités de routes (29 x 50 000F CFA = 1 450 000 F CFA)
1.4 Installer les barrières de pluies dans 17 villages : Assok II ,Atog boga, Mvondo , Bidjouka , Bongoana , Minfombo , Ebimimbang Minfombo , Ebimimbang ,Kouambo , Kpwa ,Kpwa Nkoutou, Kpwa ,Nsola ,Melen , Melombo Melondo , Memel I , Memel Ii , Minbmala Ii , MOUNGUE (1000 000x 17 = 17 000 000 fefa FCFA)	1.4 parachèvement du bâtiment et équipement de la subdivision des TP de Bipindi (25 000 000)
1.5 Entretien des routes communales de BIPINDI 27 778-000 fefa FCFA	1.5 Constitution, formation, équipement, légalisation des comités de route (2(2 000 000x29=58 000 000Fcf)
1.6 Entretien de la voirie en terre de Bipindi 40 000-000 fefa FCFA	
1.7 Réhabilitation de la route rurale : Bipindi – Assok II 600 000-000 fefa FCFA	
Total : 1 989 250 000 FefaFCFA	

Secteur15: Affaires sociales

Problème du secteur : Difficulté d'encadrement des personnes socialement vulnérables.

Stratégie		Indicateurs par niveaux de la stratégie et Sources		Suppositions	Indicateurs et sources	
Niveaux	Formulations	Indicateurs	Sources		Indicateurs	Sources
Vision, but, Objectif Global :	- Améliorer l'accès aux infrastructures d'encadrement psychosocial et d'insertion soeio économiquesocioéconomique des populations de la Commune -Visite à domicile	Taux d'encadrement psychosocial et d'insertion soeio économiquesocioéconomique amélioré	- Rapports - Visites	Validation du projet de construction d'un Centre Social	Convention avec le partenaire	- Journal des projets - Média

Objectif spécifique	Promouvoir une meilleure insertion socio-économique des personnes socialement vulnérables (PSV)	› Nombre et qualité de PSV encadrés	› Rapports du MINAS › Rapports des services communaux	Prévisions budgétaires de la commune et des fonds transférés dans le cadre de la décentralisation	Budget de la commune	- Journal des projets du BIP - journal du budget de la Commune
Résultats (Axes stratégiques)	1. Le suivi des PSV est mieux organisé	› 01 politique communale d'assistance aux PSV › 01 fichier de PSV par type de vulnérabilité par village	›	- Les budgets de fonctionnement des services du MINAS sont améliorés, - Les ressources humaines sont renforcées	Budget des services locaux du MINAS (centre social, SAS PP)	
	2. L'offre de services en direction des PSV est améliorée	- Renforcement des ressources des services locaux du MINAS (centre social et SAS pygmées) - Renforcement des ressources communales destinées aux PSV	›	- Donation volontaire de terrain -Recrutement des travailleurs sociaux bénévoles	Noms et engagement des donateurs	Certificat de donation
	3. De nouvelles infrastructures sociales sont construites et équipées	› Un centre social équipé › Un centre d'accueil communal pour personne du 3eme âge construit	›	Validation du projet d'équipement et construction d'un Centre Social et d'accueil communal	Documents d'autorisation des dépenses	Journal des projets
	4. De nouvelles infrastructures sociales sont construites et équipées	› Un centre social équipé › Un centre d'accueil communal pour personne du 3eme âge construit	›	Validation du projet d'équipement et construction d'un Centre Social et d'accueil communal	Documents d'autorisation des dépenses	Journal des projets

	5. De nouvelles infrastructures sociales construites et équipées sont et	<ul style="list-style-type: none"> Un centre social équipé Un centre d'accueil communal pour personne du 3eme âge construit et équipé 		Validation du projet d'équipement et construction d'un Centre Social et d'accueil communal	Documents d'autorisation des dépenses	Journal des projets
Pour R1 : 31 000 000 F CFA	Pour R2 : 19 435 000 F CFA			Pour R3 : 8 000 000 F CFA	Pour R4 : 60 000 000 F	
<ul style="list-style-type: none"> Elaboration d'un fichier des PSV dans toute la commune (10000.000 f efaCFA) Elaboration de la politique communale d'assistance aux personnes vulnérables (01 x 1 000 000 F CFA = 1 000 000 F CFA) Organiser 10 sessions pour la formation des PSV à la mise en œuvre des AGR (10 x 2 000 000 F CFA = 20 000 000 F CFA) 	<ul style="list-style-type: none"> Achat des appareillages (Fauteuils et chaises roulantes, tricycles, béquilles, cannes et autres prothèses) 6 225 000FCFA Aides scolaires (scolarisation frais scolaires et ou manuels scolaires) 2 500 000FCFA Aides sanitaires (Achats médicaments paiement frais hospitalisation, frais morgue, examens, opération ; transport dépouilles) 2000 000FCFA Aides socio-économiques (frais d'installation d'une AGR en vue autonomisation bénéficiaire) 2 000 000 FCFA Dotation de 21 chaises roulantes aux personnes vulnérables de la commune de Bipindi (120.000x21=2.520.000 f efaCFA) Dotation de 245 béquilles aux personnes vulnérables de la commune de Bipindi (115.000x15=1.725.000 f efaCFA) Dotation de 29 lunettes optiques aux personnes vulnérables de la commune de Bipindi (75.000x29=2.175.000 f efaCFA) Dotation de 29 cannettes aux personnes vulnérables de la commune de Bipindi (10 000x29=290.000 f efaCFA) 			<p>Célébration des journées internationales dédiées aux personnes vulnérables :</p> <ul style="list-style-type: none"> - journée de l'enfant Africain, - journée internationale des populations autochtones, - journée internationale des personnes âgées, - journée internationale des personnes handicapées <p>(2000 000 X 4 =8 000 000 f efaCFA)</p>	<ul style="list-style-type: none"> Un centre social équipé 30 000 000fcfa Un centre d'accueil communal pour personne du 3eme âge construit 30 000 000FC A 	
Total estimatif : 118 435.000 FCFA						

Secteur 16 : Promotion de la femme et de la famille

Stratégie	Indicateurs par niveaux de la stratégie et Sources	Suppositions	Indicateurs et sources
-----------	--	--------------	------------------------

Problèmes : prise en compte insuffisante des questions du genre dans les actions de développement et non-respect du droit des enfants

Niveaux	Formulations	Indicateurs	Sources		Indicateurs	Sources
Vision, but, Objectif Global :	- Améliorer l'accès aux infrastructures d'encadrement psychosocial et d'insertion socioéconomiquesocioéconomique des populations de la Commune -Visite à domicile	Taux d'encadrement psychosocial et d'insertion socioéconomiquesocioéconomique amélioré	- Rapports - Visites	Validation du projet de construction d'un Centre Social	Convention avec le partenaire	- Journal des projets - Média
Objectif spécifique	› Promouvoir l'épanouissement de la femme et de la famille	› Niveau de réduction des conflits conjugaux › Niveau d'accroissement des mariages formels › Niveau d'accroissement de la scolarisation de la jeune fille › Niveaux d'accroissement des femmes possédant une AGR › Niveau d'accroissement de coopératives et/ou GIC des femmes › Niveau d'accroissement des séminaires de sensibilisation sur les droits de la femme et de la famille › Niveaux d'accroissement des séminaires de sensibilisation des jeunes filles sur le sexe, les maladies (VHI/SIDA) et les dangers liés au sexe et les fléaux sociaux.	› Rapports du MINPROFF › Rapports du MINAS › Rapport du MINATD › Rapport du MINADER	› Les structures d'encadrement sont présentes au niveau de la commune ou rapprochées	› Fréquence des actions	› Rapports
Résultats (Axes stratégiques)	› Des infrastructures d'encadrement de la femme et de la fille sont mises en place	› ÉquipementÉquipement du centre de promotion de la femme de Bipindi	› Rapports du MINPROFF › Rapports communaux › Lettre commande › PV de réception	› Donation volontaire de terrain › - Recrutement des travailleurs sociaux bénévoles	› Noms et engagements des donateurs	› Certificat de donation
	› Les femmes s'organisent en coopératives et en associations	› 80 associations de femmes sont créées et légalisées	› Rapports du MINPROFF › Rapports communaux	› Appui du chef du village pour disposition des femmes	› Taux de participation	› PV, rapport et fiche d'inscription

	› Les femmes sont formées à l'entreprenariat féminin	› Niveau d'accroissement des femmes exerçant une AGR	› Rappports du MINPROFF › Rappports communaux	› Appui du chef du village pour disposition des femmes	› Taux de participation	› PV, rapport et fiche d'inscription
	› Plusieurs mariages sont célébrés à la Mairie de Bipindi	› Niveau d'accroissement des mariages formels	› Rappports du MINPROFF › Rappports communaux	› Faciliter les procédures	› Disponibilité du Maire	›
	› Plusieurs bourses d'études sont octroyées aux jeunes filles	› 145 jeunes filles obtiennent des bourses de formation (05 filles par village)	› Rappports communaux › Rappports MINSEC	› Collaboration avec les organismes de développement	› Signature des partenariats	› Rappports communaux ›
Activités						
Pour R1 :22 000 000	Pour R2 :10400 000	Pour R3 :34800 000	Pour R4 : 15500 000	Pour R5 : 155 00 000		
<p>1. <u>Équipement</u>Équipement du CPF de Bipindi (13 000 000)</p> <p>2. Mettre en place un programme de gestion et d'entretien du CPF de Bipindi (6 000 000 <u>FefaFCFA</u>)</p> <p>2. promouvoir un cadre favorable</p>	<p>2.1. Organiser dans les 29 villages de la Commune des séances de sensibilisation sur l'importance, le processus de mise en place, l'adhésion et le fonctionnement des associations féminines (29 x 100 000F CFA = 29 00 000 F CFA)</p>	<p>3.1. Organiser 30 sessions pour la formation des femmes en genre, leadership féminin, mise en place et gestion des AGR (01 session par village)</p> <p>(29 x 1 000 000 F CFA = 29 000 000 F CFA)</p>	<p>4.1. <u>Organiser</u>. <u>Organiser</u> 29 sessions pour la formation des femmes sur l'importance du mariage légal et les droits et devoir des conjoints (01 session par village)</p> <p>(29 x 500 000 F CFA = 14500 000 F CFA)</p>	<p>5.1. 150 bourses de <u>formationsontformation sont</u> octroyées aux jeunes filles (05 filles par village)</p> <p>(145 x 100 000 F CFA = 14 500 000 F CFA)</p>		

à la commémoration des journées dédiées aux femmes (journées internationales de la femme, la famille, de la jeune fille, de la femme rurale, de la femme Africaine et des veuves) 1 000 000cfa	2.2. Faciliter l'organisation des assemblées générales constitutives des 29 associations féminines (dans 29 villages) (29 x 250 000F CFA = 7 500 000 F CFA)	3.2. Organiser sur une base trimestrielle des missions de suivi-accompagnement des associations de femmes engagées dans la réalisation des AGR (jusqu'à la maturité des associations) (29 x 200 000F CFA = 58 00 000 F CFA)	4.1. Organiser tous les semestres à la Mairie des cadres de concertation et de sensibilisation des conjoints femmes et des jeunes filles sur les droits et devoirs. (2 x 500 000F CFA = 1 000 000 F CFA)	5.2. mettre en place un cadre de suivi et de sélection annuel des boursières (1 x 1 000 000 CFA = 1 000 000 F CFA) 5.3. Mettre en place une cellule de préparation au mariage qui accueillera et encadrera systématiquement tous les couples candidats au mariage 5.4. Mise en place d'un programme de formation volontaire relais communautaire en éducation pré-nuptiale, matrimoniale et familiale, médiation conjugales et sociale.
Total estimatif : 93 800 000 F CFA				

Secteur 17 : Jeunesse et Éducation Civique

Problème du secteur : Difficultés d'encadrement des jeunes

Stratégie		Indicateurs par niveaux de la stratégie et Sources		Suppositions	Indicateurs et sources	
Niveaux	Formulations	Indicateurs	Sources		Indicateurs	Sources
Vision, but, Objectif Global :	Créer des conditions favorables pour l'épanouissement et le développement des jeunes	Nombres de structures d'encadrement des jeunes opérationnelles Taux d'insertion des jeunes à la vie active	Rapports visites	Validation du projet de construction des structures d'encadrement des jeunes	Convention avec le partenaire	- Journal des projets - Média

Objectif spécifique	Améliorer l'encadrement des jeunes	<ul style="list-style-type: none"> › Réduction du taux de chômage de la population jeune › Augmentation des cadres de concertation et d'échange des jeunes › Augmentation du taux d'insertion des jeunes dans la vie active › Réduction du taux d'incivisme en rapport avec les jeunes › Augmentation du taux de scolarisation et de formation des jeunes › Fonctionnalité des structures d'encadrement des jeunes › La facilitation des rencontres entre les cadres du MINJEC et les jeunes › La promotion des activités de loisirs pour le jeune (colonie de vacance, compétitions à caractère culturel) 	<ul style="list-style-type: none"> › Rapports du MINJEC › Rapports du MINSEC › Rapports MINEFOP › Rapports des services communaux 	Équipement Équipe ment des structures d'encadrement des jeunes Promotion /renforcement des loisirs saints		
	1. Des structures d'encadrement et d'orientation professionnelle des jeunes sont mise en place dans des normes en adéquation avec des réalités locales	<ul style="list-style-type: none"> › La Délégation d'Arrondissement de la jeunesse est construite à Bipindi › Création, construction et équipement d'un Centre Multifonctionnel de promotion des jeunes 	<ul style="list-style-type: none"> › Rapports du MINJEC › Rapports des services communaux › Lettre commande › PV de réception 	Les requêtes sont engagées	Convention avec le partenaire	- Journal des projets - Média -Rapports des services communaux
Résultats (Axes stratégiques)	2. Des entreprises viables sont mises en place à l'initiative des jeunes	<ul style="list-style-type: none"> › Nombres d'Associations et de Coopératives créées par les jeunes pour la promotion des AGR 	<ul style="list-style-type: none"> › Rapports du MINJEC › Rapports des services communaux 	Appui des ministères en charge	Affectation du personnel d'encadrement de la jeunesse	-Note d'affectation -Note de prise de service -Rapports
	3. Les jeunes de la Commune sont sensibilisés sur les méfaits de l'alcoolisme, du tabagisme, de la toxicomanie et des relations sexuelles précoces et hors mariage 4. Les activités de loisir sont organisées pour les jeunes	<ul style="list-style-type: none"> › Nombre de campagnes de sensibilisations contre l'alcoolisme, le tabagisme et la toxicomanie organisée, › Nombre de réseaux démantelés › Nombre d'activités organisées par an 	<ul style="list-style-type: none"> › Rapports du MINJEC › Rapports des services communaux › Rapport du MINAS › Rapport des services de force de l'ordre 	Appui du chef du village pour disposition des jeunes	Taux de participation	PV, rapport et fiche d'inscription

Activités		
Pour R1 :104 000 000	Pour R2 :90 000 000	Pour R3 : 296 500 000
1.1. Construction et équipement du centre multifonctionnel de promotion de la jeunesse dans la ville de Bipindi (01 x 50 000 000=50 000 000FCFA)	2.1. Organiser 29 sessions pour la formation des jeunes en leadership, mise en place et gestion des Associations et Coopératives pour la promotion des AGR et des PME (01 session par village) (29 x 1 000 000 F CFA = 29 000 000 F CFA)	3.1. Organiser dans chacun des 29 villages de la Commune des séances de sensibilisation sur les méfaits de l'alcoolisme, du tabagisme, de la toxicomanie et des relations sexuelles précoces et hors mariage (29 x 500 000F CFA = 29 000 000 F CFA)
1.2 Construction et équipement de la Délégation d'arrondissement de la Jeunesse de Bipindi (1x 50 000 000= 50 000 000 F CFA)	2.2 Formation de 150 jeunes dans l'élaboration et la mise en œuvre des projets générateurs de revenus dont 05 dans chaque village (200 000x150=30 000 000fcfa)	3.2 Organiser avec les forces de l'ordre 10 opérations de répression de consommation et de vente des drogues (500 000x10=5 000 000fcfa)
1.3. Acquisition du matériel roulant pour la Délégation d'Arrondissement (02 motos) (02 x 2000 000 F CFA = 4 000 000 F	2.3 Suivi, accompagnement, Structuration et renforcement de 29 Associations de Jeunes (01 par village) (500 000 x 29F CFA =145 00 000 F CFA)CFA) 2.4 Organisation d'une colonie annuelle de vacances (1 000 000) 2.5 organisation des compétitions à caractère culturel pendant les vacances (1 000 000)	3.3 les clubs éducation civique et intégration nationales sont créés et suivi dans les établissements scolaires de Bipindi (250 000x6=1 500 000 FefaFCFA)
	2.4 Organiser 29 séances de sensibilisation sur les conditions à remplir afin d'avoir accès aux appuis proposés par les projets d'encadrement de la jeunesse comme le PAJER-U, le PIASSI... (500 000 x 29F CFA = 14 500 000 F CFA)	
TOTAL		490 500 000 fefaFCFA

Secteur 17 : Sport et ~~Education~~Éducation Physique

Problème du secteur : Difficulté de pratiquer les activités sportives

Stratégie		Indicateurs par niveaux de la stratégie et Sources		Suppositions	Indicateurs de suppositions et sources	
Niveaux	Formulations	Indicateurs	Sources		Indicateurs	Sources
Vision, but, Objectif Global	Promouvoir la pratique de l'éducation physique et sportive dans la commune	Pourcentage des infrastructures sportives construites	Rapport et factures	Validation du projet de construction d'un Complexe Sportif	Convention avec le partenaire	- Journal des projets - Média
Objectif spécifique	Promouvoir la pratique et le développement du sport	<ul style="list-style-type: none"> › Niveau/taux d'accroissement des personnes exerçant des activités sportives › Le complexe multiport et la délégation sont construits à Bipindi › Chaque village est doté d'une aire de jeu (stade) › Les aires de jeu sont effectives dans tous les établissements de la commune › Les structures d'encadrement sportif sont fonctionnelles 	Rapports du MINSEP Enquêtes des ménages	Les populations adhèrent à la pratique et au développement du sport		
Résultats (Axes stratégiques)	1. Des infrastructures d'encadrement du secteur sont mises en place	<ul style="list-style-type: none"> › La Délégation d'Arrondissement du Sport et de l'Éducation Physique est construite › 01 complexe multi sport est construit à Bipindi › Aires de jeu aménagées 	<ul style="list-style-type: none"> › Rapports du MINSEP › Rapports des services communaux 	› Validation du projet de construction	› Convention avec le partenaire	<ul style="list-style-type: none"> › - Journal des projets › - Média › Le degré de compétence transféré
	2. Le personnel de sport est affecté dans les structures de sport et les écoles de la commune	<ul style="list-style-type: none"> › Note d'affectation › Note de prise de service › Attestation de présence effective 	<ul style="list-style-type: none"> › Rapports du MINSEP › Rapports des services communaux 	› Les requêtes sont engagées	› Décision d'affectation	<ul style="list-style-type: none"> › Média › Décision

	3. L'activité de sport est promue au sein de la commune	› Niveau/taux d'accroissement des associations sportives › Niveau/taux d'accroissement des événements sportifs › Augmentation des primes sportives › Maintien et entretien des espaces de jeu	› Rapports du MINSEP › Rapports MINATD › Rapports des services communaux	› Disposition des bénéficiaires	› Taux d'adhésion › Nombre d'équipements › Nombre de clubs effectifs	› Rapports ; › Fiches d'inscription des associations créées
Activités						
Pour R1 :335 000 000		Pour R2 : 2 500 000		Pour R3 :12 700 000		
1.1. Construction et équipement de la Délégation d'Arrondissement des Sports et de l'Éducation Physique à Bipindi (01 x 50 000 000 F CFA = 50 000 000 F CFA)		2.1. plaider pour l'affectation du personnel d'encadrement sportif dans la commune (10)		3.1 Organiser dans chacun des 29 villages de la Commune des séances de sensibilisation des populations sur les bienfaits du sport et sur l'importance des associations sportives (29 x 100 000 F CFA = 2900 000 F CFA)		
1.3. Construction et équipement d'un complexe multisports à Bipindi (01 x 75 000 000 F CFA = 75 000 000 F CFA)		2.2. Soutenir des encadreurs sportifs pendant lors de l'organisation des championnats de vacance (1 000 000*1=1000 000 F CFA)		3.3 Suivi, accompagnement, structuration et renforcement de 30 Associations de sports (01 par village) (29 x 200 000 F CFA =58 000 000 F CFA)		
1.3 Réhabilitation et normalisation techniques des aires de jeu existantes (25*200000=52 000 000)		2.3. Rechercher le partenariat avec les mécènes pour la prise en charge des clubs sportifs (500 000 F CFA)		3.4. Organiser des compétitions sportives inter -villages chaque vacance 1000 000 fefa (1 x 1 000 000 F CFA =1 000 000 F CFA)		
1.2. Aménagement de 4 aires de jeux dans les villages Mvondo , Mvondo , BiHoum , foum , Bidjouka Ceondor , ondor , Assock, de la Ceommune (4x 2 000 000 F CFA = 8 000 000 F CFA)		2.3. Appui financier des événements sportifs de la commune (1000 000*1=1000 000 F CFA)		3.5. Organiser des compétitions sportives inter -écoles chaque année (1 x 1 000 000 F CFA =1 000 000 F CFA)		
1.4 construction de 2 complexes sportif à Mandougou, Melen (02 x 75 000 000 F CFA = 150 000 000 F CFA)						

Total estimatif : 340 200 000 F CFA

Secteur 19 : Transport

Problème du secteur : Précarité des conditions de transport

Stratégie		Indicateurs par niveaux de la stratégie et Sources		Suppositions	Indicateurs et sources	
Niveaux	Formulations	Indicateurs	Sources		Indicateurs	Sources
Vision, but, Objectif Global :	Assurer une fonctionnalité optimale des infrastructures, des services de transport et de la sécurité de la route	<ul style="list-style-type: none"> - Niveau d'opérationnalité des infrastructures - Niveau de fonctionnement des services 	Rapports	<ul style="list-style-type: none"> - Adhésion des transporteurs - Adhésion des usagers et passagers - Adhésion des associations 	<ul style="list-style-type: none"> - Niveau d'organisation des transporteurs - Nombre et qualité des organisations socio professionnelles 	Répertoire des Organisations Socio Professionnelles
Objectif spécifique	Améliorer les conditions des transports des personnes et des biens dans la commune	<ul style="list-style-type: none"> ‡ Niveau de réduction des coûts de transport ‡ Niveau de réduction des accidents de la circulation ‡ Les syndicats des transports en commun sont créés ‡ Niveau d'accroissement du nombre des permis de conduire toute catégorie ‡ Les barrières de pluies sont fonctionnelles en toute saison et sont entretenues ‡ Taux de participation aux examens officiels de permis de conduire et la formation 	Rapports du MINTRANS Rapports du MINTP Rapports des services			

Résultats (Axes stratégiques)	Le réseau routier local est bien entretenu	<ul style="list-style-type: none"> › Niveau d'accroissement des routes praticables en toute saison dans toute la commune › Nombre de villages désenclavés du centre ville centre-ville faute de route praticable › Nombre limité d'accidents de la circulation liés au mauvais état de la route 	communaux	› Validation du projet d'entretien des routes	› Convention avec les partenaires	› Journal des projets › Média ›
	Les véhicules et personnels de transport sont en règle	<ul style="list-style-type: none"> › Nombre des véhicules dotés de pièces administratives complètes et en cours de validité › Nombre des chauffeurs dotés de pièces administratives complètes et valides › Niveau de réduction des transporteurs clandestins 				
	Le transport inter-communautaire dans la commune est réorganisé	<ul style="list-style-type: none"> › Une gare routière et aire de repos est construite à Bipindi › Nombres d'association /syndicats des conducteurs › 01 gare routière construite › Régulation du prix de transport 				
Activités						
Pour R1 :50 000 000		Pour R2 :11 000 000		Pour R3 :38 000 000		
1.1. Réhabiliter les routes communales, les signalisations horizontales et verticales		2.1 Organiser dans la Commune des séances de sensibilisation des populations sur les bienfaits de l'acquisition des pièces de véhicules et de transports validés (2 x 500 000F CFA = 1000 000 F CFA)		3.1. Organisation de 5 campagnes de sensibilisation des motos taximen et transporteurs sur la sécurité préventive, la conformité aux exigences de la loi dans leur activité, l'incivisme fiscal et l'importance d'un syndicat (5 x 500 000= 2 500 000FCFA)		

1.2. abords des routes (Cf Cf- Ssecteur TP)	2.2. Formation d'au moins 100 moto-taximen et transporteurs à la conduite et facilitation à l'obtention du Permis de conduire A (100 x 100 000 = 10 000 000FCFA)	3.2. Appui à la création d'un syndicat/association des conducteurs dans la Commune (1 x 500 000= 5 00 000FCFA)
1.3. Plaidoyer pour la construction d'une station météorologique à Bipindi (50 000 000)		3.3. construction d'une gare routière avec aire de repos à Bipindi (35 000 000 F CFA)
Total estimatif : 99 000 000 F CFA		

Secteur 20 : Emploi et Formation Professionnelle

Problème du secteur : Difficultés d'insertion professionnelle

Stratégie		Indicateurs par niveaux de la stratégie et Sources		Suppositions	Indicateurs et sources	
Niveaux	Formulations	Indicateurs	Sources		Indicateurs	Sources
Vision, but, Objectif Global	Augmenter l'offre et la qualité de la formation professionnelle	- taux d'accroissement de l'offre en formation -taux d'accroissement de la qualité	- rapports - visites	Création de nouveaux établissements par l'état	Arrêté Ministériel	- journal officiel -Média
Objectifs spécifiques	Promouvoir l'auto-emploi et la formation professionnelle	<ul style="list-style-type: none"> › Niveau d'accroissement des établissements de formation professionnelle › Niveau d'accroissement des filières de formation › Réduction du taux de chômage de la population › Fonctionnalité des structures d'encadrement des jeunes › Augmentation du taux de scolarisation et de formation des jeunes 	<ul style="list-style-type: none"> › Rapports du MINEFOP › Rapports communaux › Rapports du MINEPAT 			
	1. Des structures d'orientation et d'encadrement professionnelle sont mises en place	<ul style="list-style-type: none"> › Construction des structures de formation professionnelles › Construction d'un CFM 				
	2. L'insertion professionnelle est améliorée et les initiatives d'auto emploi sont multipliées	<ul style="list-style-type: none"> › Niveau d'accroissement des PME viables › Niveau de chômage › Les capacités des chercheurs d'emploi sont renforcées sur l'entrepreneuriat et l'auto emploi 				

	3. Octroie des bourses de formations aux jeunes et des financements pour PME et AGR	› Nombre de bourses et de financements octroyés				
Activités						
Pour R1 :168 000 000		Pour R2 : 44 5 00 000		Pour R3 :35 000 000		
<ul style="list-style-type: none"> Faire un plaidoyer auprès du MINEFOP en vue de : la création et de la construction d'une CFM à, Bidjouka, ATOG BOGA, et BOGA, et Ndtoua Achèvement de la CFM de Bipindi (01 x 20 000 000 F CFA = 20 000 000 F CFA) Construction d'un bloc de 6 salles classe au CFM d'Ebimimbang 63 000 000f Construction de 3 ateliers (Menuiserie, Maçonnerie, électricité 25 000 000x3 = 75 000 000fca) Dotation d'un générateur électrique de 50 kva au CFM d'ebimimbang 10 000 000FCFA 		<ul style="list-style-type: none"> Organiser 29 sessions pour la formation en leadership, mise en place et gestion des associations et GIC pour la promotion des AGR et des PME (01 session par village) (30 x 1 000 000 F CFA = 30 000 000 F-FCFA. <ul style="list-style-type: none"> Suivi, accompagnement, Structuration et renforcement de 29 Associations pour la création des PME et des AGR (01 par village) (29 x 200 000F CFA =14 500 000 F CFA) 		<ul style="list-style-type: none"> 15 bourses de formation aux enfants Baka (05 par campement) (170 x 200 000 F CFA = 34 000 000 F CFA) Mettre en place un cadre de suivi et de sélection annuel des boursiers (1 x 1 000 000 CFA = 1 000 000 F CFA) 		
Total estimatif : 247 500 000 F CFA						

Secteur 21 : Recherche Scientifique et Innovations

Problème du secteur : Difficultés d'accès aux résultats de la recherche en agriculture, élevage et pisciculture

Stratégie		Indicateurs par niveaux de la stratégie et Sources		Suppositions	Indicateurs de suppositions et sources	
Niveaux	Formulations	Indicateurs	Sources		Indicateurs	Sources
Vision, but, Objectif Global :	Améliorer la recherche et la diffusion des innovations	- Nombre d'applications des résultats de la recherche - Taux d'amélioration de la Productivité	Rapports visites	Mise en place d'un relais entre les institutions de recherche et la commune	Représentation des structures de vulgarisation de la recherche	Mairie; Services techniques de la commune; Populations
Objectif spécifique	Faciliter l'accès des populations aux résultats issus de la recherche	<ul style="list-style-type: none"> › Niveau d'intégration locale des innovations scientifiques et technologiques › Niveau d'utilisation des semences améliorées › Nombre d'applications des résultats de la recherche 	<ul style="list-style-type: none"> › Rapports du MINRESI › Rapports des services communaux › Rapports IRAD 			
Résultats (Axes stratégiques)	Les semences améliorées et les intrants agricoles sont disponibles et utilisées par les producteurs	<ul style="list-style-type: none"> › Rendements agricoles › Niveau d'accroissement de la production agricole › Les populations sont à jour sur les innovations scientifiques › Taux d'utilisation des intrants, semences et races améliorées 	<ul style="list-style-type: none"> › Rapports du MINRESI › Rapports IRAD › Rapports des services communaux › Rapports du MINEPIA 			
	Les fiches techniques existent et sont vulgarisées	<ul style="list-style-type: none"> › Nombre de formations aux producteurs modèles › Nombre de fiches distribuées 				
Activités						
Pour R1 :40 000 000				Pour R2 :3 500 000		

1.1. Organiser 10 campagnes de sensibilisation, de formation et de vulgarisation des nouvelles techniques modernes (multiplication des variétés améliorées, techniques de lutte contre l'érosion, amélioration de la fertilité des sols, transformation, analyse et conditionnement des produits agricoles et forestiers non ligneux, techniques d'élevage non conventionnel) (10 x 1 000 000 F CFA = 10 000 000 FCFA)	2.1. Produire et distribuer 1 500 fiches synthèse présentant les innovations scientifiques et technologiques capitalisables dans la Commune (1 500 x 1000=1 500 000 FCFA)
1.2. Créer 30 unités locales de multiplication de semences et races améliorées (agriculture, élevage et pisciculture) (30 x 1 000 000 F CFA = 30 000 000 FCFA)	2.2. Abonnement de 100 OP à « la voix du paysans » et « spore » (100 x 2000F CFA = 200 000FCFA)
Total estimatif : 43 500 000 F CFA	

Secteur 22 : Petites et Moyennes Entreprises, [Economie](#) Sociale et Artisanat

Problème du secteur : Faible compétitivité des produits de l'artisanat

Stratégie		Indicateurs par niveaux de la stratégie et Sources		Suppositions	Indicateurs et sources	
Niveaux	Formulations	Indicateurs	Sources		Indicateurs	Sources
Vision, but, Objectif Global :	- Développer et promouvoir l'artisanat - Intensifier la production artisanale	- Volume de la production artisanale - Nombre d'artisans - Structuration des artisans - Nombre d'emplois créés	- Rapports - Visites - Lettre commande - PV de réception	Formation d'un agent communal Disponibilité des moyens Création d'un village artisanal par l' Etat	Arrêté ministériel	- Médias - Journaux officiels
Objectif spécifique	Promouvoir le développement des micro-entreprises viables, de l'économie sociale et de l'artisanat	› Niveau d'accroissement des PME viables › Répertoire des PME	Rapports du MINPMEESA Rapports des services communaux			
Résultats (Axes)	1. L'environnement local est favorable au développement des PME	› Niveau de désenclavement de la Commune				

stratégiques)	2. Les capacités organisationnelles des corps de métiers sont améliorées et les activités artisanales sont promues	<ul style="list-style-type: none"> › Nombre de corps de métiers › Nombre d'organisations de métiers (PME, économie sociale et artisanat) 				
Activités						
Pour R1 : 308 250 000		Pour R2 :60 600 000				
Construction d'un centre artisanale à Bipindi (01 x 75 000 000 F CFA = 75 000 000 F CFA)		2.1 Élaboration des fichiers respectifs des différents corps de métiers communaux (promoteurs des PME, organisations de l'économie sociale et des acteurs de l'artisanat) (01x1 000 000 F CFA =1 000 000 F CFA)				
2.2. Dotation de 11 moulins multifonctionnels dans 11 villages de la Commune (Bifoum , Bidjouka Bifoum , Bidjouka Bambi , Bongoana , Ebimibang , MemellI , PetitZa mbe , Tyango , Nsola , Bongoana , Ebimibang , MemellI , Petit Zambi , Tyango , Mvondo Nsola , koambo Mvondo , koambo , Kpwa 750 000fcfa x11= 8 25 0000FCFA		<p>2.2 Assurer la formation de 150 jeunes dont 05 par village dans la mise en place et la gestion des petites et moyennes entreprises (150x200 000=30 000 000FCFA)</p> <p>2.2 Appui à l'informatisation de l'enregistrement des Artisans 1 000 000 FCFA</p> <p>2.3 Sensibilisation et accompagnement des PME à l'inscription à la BSTP et leur adhésion au Centre de Gestion Agréé. (3000 000FCFA)</p> <p>2.4 Information et sensibilisation des opérateurs économiques sur les incitations à l'investissement privé au Cameroun (500 000FCFA)</p> <p>2.5 Sensibilisation des opérateurs économiques sur les opportunités d'affaires liées à l'ouverture du port en eau profonde de Kribi (200 000)</p> <p>2.6 Sensibilisation des GIC pour leur mutation en coopératives ou en Association (300 000FCFA)</p> <p>2.7 Renforcement de capacité des Organisations d'Economie<u>Economie</u> Sociales (OES) en gestion et montage des projets (1 000 000)</p> <p>2.8 Sensibilisation et accompagnement des OES à l'inscription au fichier Départemental des OES (300 000FCFA)</p> <p>2.9 Sensibilisation des artisans à l'inscription au Registre Communal des activités artisanales (500 000FCFA)</p> <p>2.10 Appui à l'organisation des salons artisanaux et aux manifestations à caractère promotionnel (20 000 000FCFA)</p>				
2.3. Construction de 3 unités de transformations des matériaux locaux à Bipindi , Bipindi , Lambi , Bidjouka , Lambi , Bidjouka condor (75 000 000x 3=225 000 000FCFA)		2.11 Formation de 20 jeunes sur les métiers artisanales à Bidjouka condor 2 000 000FCFA				
Total estimatif : 369 750 000 FCFA						

SECTEUR 23 : TOURISME

Problèmes : Sous valorisation du secteur

Stratégie		Indicateurs par niveaux de la stratégie et Sources		Suppositions	Indicateurs de suppositions et sources	
Niveaux	Formulations	Indicateurs	Sources		Indicateurs	Sources
Vision, but, Objectif Global	Développer les produits et le potentiel touristique de la Commune de BIPINDI	<ul style="list-style-type: none"> - Nombre de touristes par an - Nombre de sites naturels aménagés et normalisés - Contribution tourisme à l'économie locale 	<ul style="list-style-type: none"> Rapports Visites registres Registres 	<ul style="list-style-type: none"> -Le cadre est propice au développement du potentiel touristique local -Le potentiel touristique de la Commune est assez riche pour faire l'objet d'attraction -La Commune est assez riche pour faire l'objet d'attraction 	<ul style="list-style-type: none"> -Le réseau routier est amélioré -Les sites naturels sont inventoriés et viabilisés -Les infrastructures d'accueil sont construites inventoriés et viabilisés 	<ul style="list-style-type: none"> Rapports d'exécution Visites sur le terrain d'exécution Visites sur le terrain
Objectif spécifique	-Améliorer l'offre touristique de la Commune de Bipindi	<ul style="list-style-type: none"> -Nombre de sites naturels viabilisés -Nombre de centres d'accueil touristiques construits -Taux de satisfaction des touristes -Nombre de touristes par an 	<ul style="list-style-type: none"> -Rapport d'exécution -Visites 	<ul style="list-style-type: none"> Le cadre est propice au développement du potentiel touristique local Le potentiel touristique de la Commune 	<ul style="list-style-type: none"> Le réseau routier est amélioré Les sites naturels sont viabilisés Les infrastructures d'hébergement et de restauration sont créées 	<ul style="list-style-type: none"> Rapports Visite de terrain

Résultats (Axes stratégiques) ¹	1. élaboration d'un fichier du potentiel touristique de la Commune	-Un fichier du potentiel touristique est élaboré -Nombres de sites touristiques potentiels inventoriés	Rapport statistiques	Un équipe est désignée et leur cahier de charges défini	-L'opérationnalité de l'équipe sur le terrain -Les cahier de charge est rempli	Rapport de la mairie réalisation physique du document
	2. les sites naturels sont viabilisés	-3 sites naturels viabilisés -	-Rapports techniques -Visites -PV de réception des travaux	-Les équipes ont été désignées ; -Les cahiers de charges sont définis	-L'opérationnalité des équipes sur le terrain -Les cahiers de charge sont remplis	Rapports techniques Rapports de la Mairie Réalizations physiques
	3. Les infrastructures d'accueil sont construites	- Une auberge municipale et d'un restaurant moderne construits - Quatre (4) centres d'accueil touristiques sont construits	Rapports techniques -Visites -PV de réception des travaux	-Les équipes ont été désignées ; -Les cahiers de charges sont définis	L'opérationnalité des équipes sur le terrain ; -les cahiers de charge sont remplis	Rapports techniques Rapports de la Mairie Réalizations physiques
Activités						
Pour R1 : 20 000 000FCFA		Pour R2 : 185 000 000 FCFA			Pour R3 :250 000 000FCFA	

1.1. élaboration du fichier du patrimoine touristique Communal (20 000 000 X 1= 20 000 000 FCFA)	<p>4.1. Viabilisation de 03 sites naturels dans la Commune dont 01 à Bidjouka centre, 01 à Lambi et 01 à Bifoum (60 000 000 X 3 = 180 000 000 FCFA)</p> <p>4.2. Création d'un office communal de tourisme (5 000 000 FCFA)</p>	3.1. Construction d'un complexe hôtelier municipal (250 000 000 X 1 = 250 000 000 FCFA)
Total estimatif : 455 000 000 FCFA		

SECTEUR 23 : ART ET CULTURE

Problème : valorisation insuffisante du patrimoine culturel

Stratégie		Indicateurs par niveaux de la stratégie et Sources		Suppositions	Indicateurs de suppositions et sources	
Niveaux	Formulations	Indicateurs	Sources		Indicateurs	Sources
Vision, but, Objectif Global	Développer les activités socioculturelles	Inventaire du patrimoine culturel local	Procès-verbaux et rapport, Enquêtes	Participation et implication de la population aux activités culturelles	-Nombres de personnes et groupes socioculturels impliqués	-Procès-verbaux -visite, festival enquêtes
Objectif spécifique	Valoriser le potentiel et le patrimoine culturel de la Commune	-Patrimoine culturel inventorié ; -Nombres de groupes socioculturels structurés -Nombres de festivals organisés	Rapports/Compte rendu des sectoriels - Enquête - Visite de contrôle	-Participation et implication de la population aux activités culturelles -Nombre de manifestations culturelles organisées dans la Commune -Financement disponible	Nombres de personnes et groupes socioculturels impliqués	Procès-verbaux des réunions d'évaluation Rapports des sectoriels Enquêtes

Résultats (Axes stratégiques) ²	1. Le patrimoine culturel de la Commune est inventorié	-La typologie du patrimoine -Le fichier du patrimoine communal	Rapport Photos enquête	Financement disponible	Inscription au budget Communal	Budget Communal
	2. Les infrastructures socioculturelles sont construites	Nombre de maisons de la culture construite	-Rapport, Photos -Procès-verbal de réception des travaux	-Disponibilité de terrain -Disponibilité des ressources financières	-Superficie affectée ; Inscription budgétaire du projet	-Titre de propriété -Journal des projets
	3. Les groupes socioculturels sont structurés	Nombre de groupes socioculturels structurés	-Rapport -Enquête	-Participation et implication de la population -Disponibilité financière	Nombre de personnes ou de groupes Inscription au budget communal	-Rapport Enquête Budget communal
Activités						
Pour R1 : 15 000 000 FCFA		Pour R2 : 570 000 000 FCFA			Pour R3 : 45 000 000 FCFA	
1.1. <u>Elaboration</u> d'un fichier du potentiel culturel de la Commune (5 000 000 X 1 = 5 000 000 FCFA)	2.1 Construction d'une maison de la culture à Tyango (10 000 000fcfa)	3.1. Structuration des groupes socioculturels de Bipindi (5 000 000 X1 = 5 000 000 FCFA)			3.2. Organisation de 04 foires culturelles par an (10 000 000x04=40 000 000)	
1.2. Etude quantitative sur la typologie du patrimoine de la commune 10 000 000 FCFA	2.2 Construction de 24 foyers culturels dans les villages :Bipindi, Madougou, kouambo, Nsola, Memel II, Memel I, Atog_Boga, Song_Mahi, Melombo, Melen, Bongoana, MVondo,Nyaminko, Assock, Mimfombo, Kpwa, Kpwa Nkoutou, Bifoum, Ndtoua, Grand Zambé, petit Zambé, Minbamla II, Elog Ndiga, Lambi (15 000 000x24 = 360 000 000fcfa)					
	2.3 construction d'un complexe multiculturel à Bipindi (200 000 000)					
Total estimatif : 630 000 000 FCFA						

SECTEUR 25 : MINES INDUSTRIES ET DEVELOPPEMENT TECHNOLOGIQUE

Problèmes : Faible valorisation des activités du secteur minier

Stratégie		Indicateurs par niveaux de la stratégie et Sources		Suppositions	Indicateurs de suppositions et sources	
Niveaux	Formulations	Indicateurs	Sources		Indicateurs	Sources
Vision, but, Objectif Global	Développer et promouvoir les activités industrielles et minières dans minières dans la Commune	-Nombre d'artisans miniers - Contribution de l'industrie minière à l'économie locale	Rapports Statistiques ; Visites, Rapport, MINMITD	Le cadre réglementaire existant est souple Existence de potentiels sites miniers		
Objectif spécifique	Valoriser le potentiel minier de la commune	Nombre d'emplois directs créés Taux d'accroissement des industries minières Taux d'exploitation des ressources minières Taux d'accroissement de la taxe d'extraction des ressources minières Nombre d'entreprises minières, nombre de sites d'exploration et d'exploitation	Rapports, visites, Rapport MINMITD	Existence de potentiels sites miniers		
Résultats (Axes stratégiques) ³	1. Le potentiel minier communal est mieux connu	Elaboration Elaboration de la carte minière de la Commune	Carte minière de la Commune	Disponibilité financière	Inscription au budget communal	Budget communal
	2. Les acteurs du secteur sont organisés	-Comité de gestion des ressources minières crée ; -Nombre de séminaires de sensibilisations des acteurs du secteur minier organisés		Implication des acteurs locaux	Nombre d'exploitants artisanaux identifiés	Enquête rapport

	3. L'évacuation des produits de l'exploitation est aisée	Nombre de kilomètre de piste ouverte pour l'évacuation de sable	Visites Procès-verbal de réception des travaux	Disponibilité financière	Inscription budgétaire	Budget communal BIP
Activités						
Pour R1 : 10 000 000 FCFA		Pour R2 : 20 800 000 FCFA		Pour R3 : = 27 000 000 FCFA		
1.1. <u>Elaboration</u> de la carte minière de la Commune de BIPINDI (10 000 000 FCFA = 10 000 000 FCFA)		Formation de 29 exploitants miniers locaux dont 01 par village (200 000x29= 58 000 000fcfa) Organisation de séminaire de sensibilisation des acteurs du secteur minier sur la valorisation des ressources minières (500 000 X 1 = 500 000 FCFA) Organisation de 29 séminaires de sensibilisation sur les lois minières dans tous les villages 14 500 000fcfa		2.1 Création d'un comité de gestion des ressources minières dans chaque village (500 000 X 30 = 15 000 000fcfa) 2.2.Ouverture de 12 Km de pistes de <u>carrière</u> de sable dans les villages : Melondo(1km) , Kpwa (1km), Tyango (1km), Bongoana, (1km) Ebimimbag (1km), ASSOCK II(1km) ,Moungue_(1km) , Memel II_(1km) , Memel_I_(1km) , <u>Song</u> MAHI(1km), Ndtoua (1km), Melombo (1km) , 12 000 000fcfa		
Total estimatif : 57 800 000 FCFA						

SECTEUR 26 : COMMERCE

Problème : Absence d'infrastructures adéquates pour la commercialisation des produits agricoles

Stratégie		Indicateurs par niveaux de la stratégie et Sources		Suppositions	Indicateurs de suppositions et sources	
Niveaux	Formulations	Indicateurs	Sources		Indicateurs	Sources
Vision, but, Objectif Global	Faciliter le développement des activités commerciales dans la Commune de Bipindi	Taux de fréquentation des marchés de la Commune	Rapports communaux	Amélioration des voies d'accès et des équipements marchands		

Objectif spécifique	Améliorer l'accès des populations aux infrastructures de commerce ;	Nombre d'infrastructures commerciales construites Nombre d'infrastructures de stockage des produits commerciaux construites Nombre de mini-foires organisées par an	Rapports PV de réception des travaux visites	Mobilisation des ressources financières Facilitation des voies d'accès aux équipements marchands	Inscription des projets dans le BIP ou le budget communal	Journal du BIP Budget communal
Résultats (Axes stratégiques)	1) Des infrastructures commerciales sont mises en place	-Création et construction de 03 hangars de marché périodique	PV de réception des travaux	Disponibilité du terrain Disponibilité des ressources financières	Titre de propriété Inscription budgétaire	Journal du BIP Budget communal
	2) Les produits sont bien conservés	5 magasins de stockage des produits de commercialisation sont construits	PV de réception des travaux	Disponibilité du terrain Disponibilité des ressources financières	Titre de propriété Inscription budgétaire	Budget communal Journal du BIP
	3) Des événements périodiques de promotion commerciale sont organisés	Organisation de 04 foires commerciales	Rapports, visites	Disponibilité des ressources financières	Inscription budgétaire	MINADER, Budget communal, MINCOMMERCE
Activités						
Pour R1 : 355 000 000 FCFA		Pour R2 : 125 000 000 FCFA			Pour R3 : 40 000 000 FCFA	
1.1. Construction de 20 boutiques supplémentaires au centre commercial de BIPINDI (80 000 000 FCFA)		2.1. Construction de 05 magasins de stockage des produits agricoles (cacao, plantain/banane, manioc, macabo...) dans les villages <u>villages</u> , Melondo, Ndtoua, Memel, Ebimimbangl , <u>Ebimimbangl</u> , (20 000 000 X 05 = 100 000 000 FCFA)			3.1. Organisation de 04 foires commerciales/an à BIPINDI en collaboration avec le MINCOMMERCE (10 000 000 X 4 = 40 000 000 FCFA)	
1.2. Création et construction de 03 hangars de marché (localisation) (25 000 000 X = 75 000 000 FCFA)		2.2 construction d'une maison du planteur à Mvondo (25 000 000 FCFA)				

Construction d'un centre commerciale dans l'espace urbain (150 000 000 FCFA)		
Total estimatif : 520 000 000 FCFA		

SECTEUR 28: POSTES ET TELECOMMUNICATION

Problème : Difficultés d'accès aux services des télécommunications

Stratégie		Indicateurs par niveaux de la stratégie et Sources		Suppositions	Indicateurs de suppositions et sources	
Niveaux	Formulations	Indicateurs	Sources		Indicateurs	Sources
Vision, but, Objectif Global	Promouvoir l'accès des populations aux nouvelles technologies de l'information et de la communication au niveau Communal	Niveau de couverture de la Commune en NTIC Couverture de la Commune en service postal, aptitude des jeunes aux NTIC	-Rapports -PV de réception, enquêtes, Visites	Disponibilité des ressources financières Implication de la population	Inscription budgétaire Attribution du marché	Média Journal des projets
Objectif spécifique	Améliorer l'accès des populations aux services postal, NTIC et téléphonique	-Mise en service d'un télé-centre - 3 télé-centres communautaires créés, construits et équipés -Nombre de jeunes formés au NTIC -Toute la Commune est couverte par le réseau téléphonique	-Rapports -PV de réception des travaux -Lettre de commande - Enquêtes	Disponibilité des ressources financières	Montant de la contribution Inscription budgétaire	Fiche de dotation Journal de projets

Résultats (Axes stratégiques) ⁴	1) La Commune est équipée de télé centres communautaires fonctionnels	-Trois télé-centres communautaires sont crées créés et construits La poste de bipindi Bipindi réhabilité et équipé -Le nombre de jeunes formés aux NTIC	-Rapports PV de réception des travaux -Enquête -Etude statistique	Disponibilité du terrain Disponibilité financière	Titre de propriété Montant de la contribution Inscription budgétaire	Certificat de dotation Journal projets
	2) La couverture téléphonique est parfaite	-Nombre d'antenne téléphonique -Nombre d'opérateur téléphonique	Rapports PV de réception des travaux, Rapport, visites	Disponibilité du terrain Disponibilité financière Plaidoyer auprès des opérateurs téléphoniques Disponibilité du terrain	Titre de propriété Montant de la contribution Inscription budgétaire Titre de propriété	Certificat de dotation Journal projets
Activités						
Pour R1= 165 800 000 FCFA				Pour R2 = 1 500 000 FCFA		
1.1. construction et équipement de 3 télé centres communautaire à Bidjouka, Song MAHI, Ebimimbang (50 000 000 x3 = 150 000 000 FCFA) 1.2. Formation de 29 jeunes dans les NTIC dans la commune de Bipindi 5800 000 FCFA 1.3. Réhabilitation et équipement de la Poste de Bipindi 10 000 000fcfa				2.1. Mise sur pied des actions auprès des opérateurs Orange, MTN et CAMTEL pour l'extension des réseaux téléphoniques à l'ensemble des villages de la Commune de Bipindi (03 x 500 000F CFA = 1 500 000 F CFA)		
Total estimatif : 167300 000 FCFA						

SECTEUR 29 : COMMUNICATION

Problème : Difficulté d'accès à l'information

Stratégie		Indicateurs par niveaux de la stratégie et Sources		Suppositions	Indicateurs de suppositions et sources	
Niveaux	Formulations	Indicateurs	Sources		Indicateurs	Sources
Vision, but, Objectif Global	Assurer une couverture de qualité de la population de Bipindi en service d'information et de communication de masse	Nombre de canaux/supports de communication/information existant au niveau local Taux d'accroissement de l'offre d'information.	Rapport du MINCOM	Disponibilité des ressources financières	Montant de la dotation Inscription budgétaire	Journal des projets Fiche de donation
Objectif spécifique	Améliorer l'accès des populations locales à l'information et à la communication de masse	-Nombre de canaux/supports de communication/information existant au niveau local -une radio communautaire construite -Un centre de lecture publique construit	Rapports MINCOM PV de réception des travaux	Disponibilité des ressources financières Disponibilité du terrain Implication des élites	Titre de propriété de Montant de la dotation Inscription budgétaire	Journal des projets Fiche de donation Certificat de donation
Résultats (Axes stratégiques) ⁵	1) Des infrastructures de promotion de la communication sont mises en place	-Une radio communautaire construite - Un centre de lecture publique construit -Une antenne relais radio et télé installée	Rapports MINCOM PV de réception des travaux	Disponibilité des ressources financières Disponibilité du terrain Implication des élites	Titre de propriété de Montant de la dotation Inscription budgétaire	Journal des projets Fiche de donation Certificat de donation
Activités						

Pour R1 :44 200 000

1.1. Création et construction d'une radio communautaire à BIPINDI (20 000 000 X 1 = 20 000 000 FCFA)

1.2. Installation d'une antenne relais de la CRTV 10 000 000FCFA

1.3. Création d'un centre de lecture publique (10 000 000FCFA)

1.4. Création d'un site web à Bipindi (3 000 000FCFA)

1.5. Plaidoyer pour l'insertion de la commune de Bipindi dans le programme de télévision numérique

1.6. Création d'une caisse pour les recettes publicitaires (200 000FCFA)

1.7. Construction d'un kiosque Messapresse (1 000 000 [fcfaFCFA](#))

44 200 000 FCFA

SECTEUR 30 : TRAVAIL ET DE LA SECURITE SOCIALE

Problème : insécurité sociale des agriculteurs et éleveurs

Stratégie		Indicateurs par niveaux de la stratégie et Sources		Suppositions	Indicateurs de suppositions et sources	
Niveaux	Formulations	Indicateurs	Sources		Indicateurs	Sources
Vision, but, Objectif Global	Promouvoir l'épanouissement des travailleurs et la sécurité sociale	Niveau d'accroissement des emplois formels	Rapport MINTSS	Implication des employeurs et des employés	Nombres de structures impliquées	Rapports PV réunions
Objectif spécifique	Amélioration des conditions de travail favorable Promouvoir l'assurance volontaire Création des mutuelles	-Nombre de contrats de travail formalisés et signés -Nombre de polices d'assurances souscrites -Nombre de séminaire de sensibilisation des travailleurs organisés Nombres de mutuelles	P, V Les contrats de travaux sont formalisés et signé	Rencontre organisée entre employeurs et employés	Nombre de rencontres organisées	PV

Résultats (Axes stratégiques)	1) Les emplois locaux sont décents	Niveau d'accroissement des salariés bénéficiant d'un contrat -Niveau d'accroissement des salariés bénéficiant d'une affiliation à la CNPS	Contrat de travail PV	Rencontre organisée entre employeurs et employés	Nombre d'employeurs participants	PV rencontre
	2) Les capacités organisationnelles des salariés sont améliorées	Nombre de syndicats de travailleurs	PV	Implication et participation des employés	Nombre d'employés participants	PV rencontre
Activités						
Pour R1 : 700 000 FCFA			Pour R2 : 1 000 000 FCFA			
1.1. Organiser des rencontres de sensibilisation des entrepreneurs sur leurs responsabilités sociales (02 x 100 000 F CFA = 200 000 F CFA)			2.1. Organisation des rencontres des travailleurs en vue de leur organisation en syndicat (500 000F X2 = 1 000 000 FCFA)			
1.2. Mettre sur pied un système de respect du code du travail (01 x 500 000F CFA = 500 000 F CFA)						
Total estimatif : 1 700 000 FCFA						

Cadre logique DIC

Stratégie		Indicateurs par niveau de la stratégie et sources		Suppositions	Indicateurs de suppositions et sources	
Niveaux	formulations	Indicateurs	Sources		Indicateurs	Sources
Objectifs spécifiques						
} Améliorer la gestion des ressources humaines	>	Nombre de personnel Communal cadre recruté en fonction des besoins spécifiques et du profil requis	>	Budget Communal	>	Calendrier de réunion
	>	Nombre de textes Municipaux mis en application	>	Comptes administratifs	>	Programme de formation
	>	Un manuel de procédures administratives est <u>élaboré</u> et <u>adopté</u>	>	Rapports de suivi	>	Liste des formations reçues
	>	un plan de gestion des carrières est <u>élaboré</u> et mise en œuvre	>	évaluation	>	Liste des nouveaux partenaires
	>	Nombre de texte régissant le code du travail mise en œuvre	>	Enquêtes	>	Listes de
	>	Organigramme général des communes de 2009 mise sur pied	>	PV des réunions tenues	>	Rapport annuel de la Commune

	<ul style="list-style-type: none"> › la communication interne entre l'exécutif, le personnel et le conseil municipal est <u>amélioré</u> › Mise en œuvre du cahier de charges pour le personnel › un plan de renforcement des capacités du personnel communal est <u>elaboré</u> › les capacités des conseillers dans la compréhension de leurs rôles sont renforcées › <u>les</u> commissions techniques sont redynamisées 	Document de Diagnostic Institutionnel Communal (DIC)		présence images	-	
<ul style="list-style-type: none"> › Developper la gestion du patrimoine Communal 	<ul style="list-style-type: none"> › un système d'archivage et d'inventaire du patrimoine mise sur pied › Nombres de mécaniciens qualifiés sont recrutés › Le matériel roulant et les bâtiments sont <u>dotés</u> › fourrière Municipale mise sur pied dans la Commune › Présence d'un garage Municipal dans la Commune › un équipement informatique adéquat et d'un fichier d'archivage informatisé du mobilier et immobilier doter › Mettre en place un système de gestion et d'entretien du patrimoine › matériels roulant dotés 	<ul style="list-style-type: none"> › Budget Communal › Comptes administratifs › Rapports de suivi › évaluation › Enquêtes › PV des réunions tenues › Document de DIC 	<ul style="list-style-type: none"> › <u>Equipe</u> Commune dynamique › Partenaires disponibles › Tenue des réunions régulières 	<ul style="list-style-type: none"> › Calendrier de réunion › Programme de formation › Programme des campagnes › PV de réunion › Invitation › Rapport de la formation › Liste des formations reçues › Liste des nouveaux partenaires › Listes de présence images 	›	Rapport annuel de la Commune
<ul style="list-style-type: none"> › Mettre en place un système de gestion efficient des ressources financières et de la comptabilité 	<ul style="list-style-type: none"> › un ACF recruté › La Commune dispose des capacités à collecter ses taxes Communales indirectes › taux de recouvrement des recettes propres boosté › taux de <u>realisation</u> du budget prévu est accru › Les Comptes Administratifs sont <u>elaborés</u> et adopter dans les <u>delais</u> › les activités génératrices de <u>revenues</u> (AGR) sont valorisées › L'impôt libératoire est bien recouvré en milieu paysan ; › Les agents comptables maîtrisent mieux la nouvelle comptabilité Communale › Le personnel de recouvrement augmenté › Ressources mieux valorisées et exploiter 	<ul style="list-style-type: none"> › Budget Communal › Comptes administratifs › Rapports de suivi › évaluation › Enquêtes › PV des réunions tenues › Document de Diagnostic Institutionnel Communal 	<ul style="list-style-type: none"> › <u>Equipe</u> Commune dynamique › Partenaires disponibles › Tenu des réunions régulières 	<ul style="list-style-type: none"> › Calendrier de réunion › Programme de formation › Programme des campagnes › PV de réunion › Invitation › Rapport de la formation › Liste des formations reçues › Liste des nouveaux 	›	Rapport annuel de la Commune

	<ul style="list-style-type: none"> › ressources propres optimisé › les techniques de communications et d'informations sur la fiscalité locale 	(DIC)		<ul style="list-style-type: none"> › partenaires de › Listes de présence › Images 	
› Gérer de façon efficiente et optimale les relations de la Commune	<ul style="list-style-type: none"> › les Techniques de négociation et de gestion des partenariats développés › un service de coopération et de partenariat créé › la commission de coopération et de décentralisation redynamisée › Communication sur les activités de la commune 				
Objectif spécifique 1 : Optimiser la gestion des ressources humaines.					
Activités					
› Résultat 1 : la Commune possède des ressources humaines bien qualifiées, bien formées et aptes au développement.	<ul style="list-style-type: none"> › ElaborationElaboration d'un plan de carrierecarrière (10 000FCFA) › Elaboration et mise en œuvre d'un cahier de charges pour le personnel (250 000 FCFA) › Elaboration d'un manuel de procédure administrative (250 000 FCFA) › Organisation de réunions mensuelles avec le personnel Communal (50 000x12)=600 000FCFA › Recrutement des personnels cadres et d'appui en fonction des besoins spécifiques et sur la base de la qualification relative au poste à pourvoir tout en respectant les profils (500 000 FCFA) ; › Organisation de 04 sessions (une session par trimestre), de formation du personnel existant dans leurs domaines de compétence et dans le processus de la décentralisation (500 000 x 4 = 2 000 000 FCFA) › Organisation de 04 sessions (une session par trimestre), de renforcement des capacités des Conseillers dans la compréhension de leurs rôles et dans le processus de décentralisation ; (500 000 x 4 = 2 000 000 FCFA) › ElaborationElaboration et mise en œuvre d'un règlement intérieur pour le personnel (10 000FCFA) 				
SOUS TOTAL RESULTATS 1 : 15 600 000 FCFA					
Objectif spécifique 2 : Optimiser la gestion du patrimoine Communal.					
Activités					
› Résultat 2 : La commune maîtrise et organise la gestion de son patrimoine.	<ul style="list-style-type: none"> › Mise en place d'un système d'archivage et d'inventaire du patrimoine (20 000 000 FCFA) › Elaboration et actualisation de l'état de tout le patrimoine de la Commune (5 000 000 FCFA); › Mise en place d'une équipe l'hygiène et d'entretien des lotissements et des marchés de la Commune (1 000 000 FCFA) › AquisitionAcquisition d'un camion benne (75 000 000 FCFA) › AquisitionAcquisition d'un caterpillarCaterpillar (100 000 000 FCFA) › Achat d'un véhicule de fonction au Maire (15 000 000 FCFA); › Recruter des mécaniciens pour la maintenance du matériel roulant (1 000 000 FCFA) ; › Mise en place d'un garage et d'une fourrière Communale (10 000 000 FCFA) › Équipement des bureaux en matériel informatique et bureautique (10 000 000 FCFA) 				
SOUS TOTAL RESULTATS 2 : 237 000 000 FCFA					

	Objectif spécifique 3 : Mettre en place un système de gestion efficient des ressources financières et de la comptabilité
	Activités
> Résultat 3 : la Commune a une parfaite maîtrise de ses ressources financières et de leur gestion efficiente	> Recrutement d'un ACF > Communication sur le budget et ses différents axes ainsi que le compte administratif (500 000 FCFA) ; > Recrutement de 02 autres agents de recouvrement (500 000 FCFA) ; > Organisation de 02 sessions de formation du personnel et des CM sur les activités génératrices de revenues/revenus (AGR) (500 000 x 2 = 1 000 000 FCFA) ; > Construction d'une plateforme de stationnement (10 000 000 FCFA) > Mise sur pied d'une unité de promotion et de suivi de la gestion des produits de carrière (50 000 000 FCFA) > Former les cadres/ agents communaux et les CM à la finance et la comptabilité Communale (500 000 FCFA) > Renforcement du contrôle de la gestion financière et budgétaire (500 000 FCFA) > Mise sur pied des techniques de communications et d'informations sur la fiscalité locale (500 000 FCFA)
	SOUS TOTAL RESULTATS 3 : 63 500 000 FCFA
	Objectif spécifique 4 : Gérer de façon efficiente et optimale les relations de la Commune
	Activités
> Résultat 4 : La Commune accentue ses relations internes et externes	> Mise sur pied d'un service de coopération et de partenariat > Organisation de 3 seminaires/seminaires sur la recherche des partenariats et de cooperation/coopération au profit de la commission de coopération et de décentralisation (500 000x3=1 500 000FCFA) > Mise en place d'un processus de communication sur les activités de la Commune (500 000 FCFA) ; > Mise sur pied d'un fichier pour le recensement et le répertoire des corps de métier (1 000 000 FCFA) ; > Mise sur pied d'un fichier pour le recensement et le répertoire des associations (1 000 000 FCFA) ; > Appui financier aux associations et aux corps de métier (10 000 000 FCFA) .
	SOUS TOTAL RESULTATS 4 : 5 000 000 FCFA
	TOTAL : 321 100 000 FCFA

Cadre logique PDPP

Stratégie Niveaux	Indicateurs par niveau de la stratégie et sources		Suppositions	Indicateurs de suppositions et sources	
	Indicateurs	Sources		Indicateurs	Sources
Objectifs spécifiques					
1- Promouvoir l'accès des populations pygmées aux soins de santé de qualité	> Les activités d'IEC (paludisme, SIDA, hygiène générale et alimentaire) conduites > 34 accoucheuses traditionnelles Baka formées et équipées (1 par campement) > 200 moustiquaires sont dotées dans les campements > 34 jeunes Baka sont formés en soins de santé élémentaires et agents de santé communautaire > 34 pygmées sont formés en soins infirmiers > 03 campagnes de vaccinations organisées par campement	> CMA > Chef SAS > Commune > Partenaires > DDSANTE	> Équipe Communale dynamique > Partenaires disponibles	> Calendrier de réunion > Programme de formation > Liste des formations reçues > Liste des nouveaux partenaires > Listes de présence > Images	> Rapport annuel de la Commune

	<ul style="list-style-type: none"> › Les médicaments de base et de lutte contre le paludisme et la tuberculose sont octroyés aux Baka 				
2- Promouvoir l'accès des populations pygmées à une éducation de base de qualité	<ul style="list-style-type: none"> › Un CBNF de base non formel créé et construit › Les frais de CEP et de concours sont payés pour 10 élèves pygmées au moins › 8 lycéens pygmées au moins bénéficient des bourses scolaires › 100 enfants pygmées de la Commune disposent des fournitures scolaires › 34 leaders Baka formés aux leaderships › 05 séminaires sur la formation à l'éducation sont organisés › Les jeunes pygmées sont inscrits dans les écoles professionnelles 	<ul style="list-style-type: none"> › Commune › IAEB › CETIC, CES, Lycée › Partenaires › DDEB 	<ul style="list-style-type: none"> › Équipe Communale dynamique › Partenaires disponibles 	<ul style="list-style-type: none"> › Calendrier de réunion › Programme de formation › Programme des campagnes › PV de réunion › Invitation › Rapport de la formation › Liste des formations reçues › Liste des nouveaux partenaires › Listes de présence › Images 	<ul style="list-style-type: none"> › Rapport annuel de la Commune
3- valoriser les droits et devoirs des populations pygmées en matière de citoyenneté	<ul style="list-style-type: none"> › Établissement des actes de naissance : 718 › Établissement des actes de mariage : 127 › Établissement des cartes nationales d'identité : 226 › PV des 05 réunions de dialogue intercommunautaire › Les 05 chefferies pygmées légalisées › 02 séminaires de formation sur les droits des peuples autochtones organisés › Nombre de titres fonciers coutumiers établis en faveur des pygmées 	<ul style="list-style-type: none"> › Sous-préfecture › Commune › Leaders traditionnels › DDAS › Partenaires 	<ul style="list-style-type: none"> › Équipe Communale dynamique › Partenaires disponibles 	<ul style="list-style-type: none"> › Calendrier de réunion › Programme de formation › Programme des campagnes › PV de réunion › Invitation › Rapport de la formation › Liste des formations reçues › Liste des nouveaux partenaires › Listes de présence › Images 	<ul style="list-style-type: none"> › Rapport annuel de la Commune
4- optimiser les activités agricoles des populations pygmées	<ul style="list-style-type: none"> › 12 pulvérisateurs par campement › 12 atomiseurs pour les 05 campements › 12 brouettes par campement › 36 machettes par campement › 36 limes par campement › Deux scies à moteur pour les 05 campements › Formation sur la valorisation des ressources forestières non ligneuse › 02 sessions de formation à la création de coopératives et associations › Formation sur la valorisation des plantes médicinales › Formations en techniques modernes d'agriculture organisées › 02 pépinières de cacao à Doum et Assok créent › un champ semencier de manioc au campement Lundha bel I crée 	<ul style="list-style-type: none"> › Commune › DDADER › DDFOF › Partenaire 	<ul style="list-style-type: none"> › Équipe Communale dynamique › Partenaires disponible 	<ul style="list-style-type: none"> › Calendrier de réunion › Programme de formation › Programme des campagnes › PV de réunion › Invitation › Rapport de la formation › Liste des formations reçues › Liste des nouveaux partenaires › Listes de présence › Images 	<ul style="list-style-type: none"> › Rapport annuel de la Commune

5- Améliorer l'accès durable des populations pygmées à l'eau potable et à l'assainissement	> 34 puits à pompe à motricité humaine		> Équipe Communale dynamique
	> 34 campagnes organisées	> Commune	> Partenaires disponibles
	> 34 comités d'hygiène mis en place	> CMA	
	> 34 blocs de latrines construites	> DDEE	
	> 34 maisons communautaires construites	> Partenaires	
	> Formations organisées sur la gestion		
Objectif spécifique 1 : Promouvoir l'accès des populations pygmées aux soins de santé de qualité.			
Résultat 1 : Les populations pygmées ont accès pygmées aux soins de santé de qualité			
Activités			
<ul style="list-style-type: none"> > Organisation des activités d'information, d'éducation et de communication (IEC) dans tous les campements pygmées (7 500 000 FCFA) > Formation de 34 accoucheuses traditionnelles Baka (1 par campement) (7 000 000 FCFA) > Dotation de 200 moustiquaires dans les campements (6 000 000 FCFA) > Formation de 34 jeunes Baka en soins de santé élémentaires et agents de santé communautaire (5 000 000 FCFA) > 34 pygmées sont formés en soins infirmiers (34 000 000 FCFA) > Organisation de 03 campagnes de vaccination dans les campements pygmées (7 500 000 FCFA) > Mise en place d'un fond de subvention des médicaments de base et du paludisme et la tuberculose (10 000 000 FCFA) 			
SOUS TOTAL RÉSULTATS 1 : 36 000 000 FCFA			
Objectif spécifique 2 : Promouvoir l'accès des populations pygmées à une éducation de base de qualité.			
Résultat 2 : les populations pygmées ont accès à une éducation de base de qualité			
Activités			
<ul style="list-style-type: none"> > Construction d'un CBNF (25 000 000 FCFA) > Dotation des frais de CEP et de concours pour 10 élèves pygmées au moins (5 000 000 FCFA) > Bourses scolaires de 8 lycéens pygmées (4 000 000 FCFA) > Bourses de fournitures scolaires de 100 enfants pygmées (10 000 000 FCFA) > Formation de 34 leaders Baka aux leaderships (34 000 000 FCFA) > Organisation Organisation de 05 séminaires sur l'éducation (5 000 000 FCFA) > Inscrits des jeunes pygmées dans les écoles professionnelles (4 500 000 FCFA) 			
SOUS TOTAL RÉSULTATS 1 : 87 500 000 FCFA			
Objectif spécifique 3 : valoriser les droits et devoirs des populations pygmées en matière de citoyenneté.			
Résultat 3 : Les droits et devoirs des populations pygmées sont reconnus et valorisés			
Activités			
<ul style="list-style-type: none"> > Établissement des actes de naissance : 718 ; Établissement des actes de mariage : 127 ; Établissement des cartes nationales d'identité : 226 (1 000 000 FCFA) > PV des 05 réunions de dialogue intercommunautaire (2 000 000 FCFA) > Les 05 chefferies pygmées légalisées > 02 séminaires de formation sur les droits des peuples autochtones organisés (1 000 000 FCFA) > Nombre de titres fonciers coutumiers établis en faveur des pygmées (5 00 000 FCFA) 			
SOUS TOTAL RÉSULTATS 3 : 4 500 000 FCFA			
Objectif spécifique 4 : Rentabiliser les activités agricoles des populations pygmées			
Résultat 4 : les activités agricoles des populations pygmées sont rentables			
Activités			

- › Dotation de 12 pulvérisateurs par campement ; 12 atomiseurs pour les 05 campements ; 12 brouettes par campement ; 36 machettes par campement ; 36 limes par campement **(20 000 000FCFA)**
- › Formation sur la valorisation des ressources forestières non ligneuse **(1 000 000FCFA)**
- › 02 sessions de formation à la création de coopératives et associations **(2 000 000FCFA)**
- › Formation sur la valorisation des plantes médicinales **(1 000 000FCFA)**
- › Formations en techniques modernes d'agriculture **(5 000 000FCFA)**
- › 02 pépinières de cacao à Doum et Assok créent **(10 000 000FCFA)**
- › [Création](#)Création d'un champ semencier de manioc au campement Lundha bel I **(5 000 000 FCFA)**

SOUS TOTAL RÉSULTATS 4 : 44 000 000 FCFA

Objectif spécifique 5 : AméliorationAmélioration de l'accès durable des populations pygmées à l'eau potable et à l'assainissement

Résultat 5 : Les populations pygmées ont accès à l'eau potable, aux infrastructures d'assainissement de base et habitat descend

Activités

- › Construction de 34 puits à pompe à motricité humaine **(204 000 000 FCFA)**
- › Organisation de 34 campagnes **(34 000 000 FCFA)**
- › Mise en place de 34 comités d'hygiène **(23 000 000 FCFA)**
- › Constructions de 34 blocs de latrines **(34 000 000 FCFA)**
- › Constructions de 34 maisons communautaires **(340 000 000 FCFA)**
- › Organisation des Formations o sur la gestion **(10 000 000 FCFA)**

SOUS TOTAL RÉSULTATS 4 : 645 000 000 FCFA

TOTAL : 817 000 000 FCFA

5.3. Coût estimatif du PCD

Le coût estimatif d'exécution du PCD conforme aux cadres logiques sectoriels est donné dans le tableau ci-dessous.

Tableau 21: Coût estimatif du PCD

N°	Secteurs	Coût prévisionnel FCFA	Représentation dans Le PCD
1.	Agriculture et développement rural	1 193 500 000	0,06%
2.	Elevage Élevage, pêche et industries animales	675 505 000	3,35%
3.	Développement urbain et de l'habitat	971 600 000	4,81%
4.	Domaines, cadastre et affaires foncières	71 800 000	0,36%
5.	Affaires sociales	118 435 000	0,59%
6.	Jeunesse et éducation civique	490 500 000	2,02%
7.	Sports et éducation physique	340 200 000	1,69%
8.	Promotion de la femme et de la famille	93 800 000	0,46%
9.	Postes et Télécommunications	167 300 000	0,82%
10.	Forêts et faune	171 500 000	0,84
11.	Environnement, protection de la nature et développement durable	318 250 000	0,16%
12.	Communication	44 200 000	0,22%
13.	Arts et culture	630 000 000	0,31%
14.	Tourisme et loisirs	455 000 000	2,25%
15.	Emploi et formation professionnelle	247 500 000	1,22%
16.	Travail et sécurité sociale	1 700 000	0%
17.	Petites et moyennes entreprises, économie sociale et artisanat	369 750 000	1,8%
18.	Industries, mines et développement technologique	57 800 000	0,03%
19.	Commerce	520 000 000	0,26%
20.	Transport	99 000 000	0,49%
21.	Administration territoriale, sécurité publique et maintien de l'ordre	345 600 000	1,71%
22.	Enseignements secondaires	3 085 300 000	15,2%
23.	Recherche scientifique et innovation	43 500 000	0,22%
24.	Enseignement supérieur	35 800 000	0,18%
25.	Travaux publics	1 989 250 000	9,85%
26.	Santé publique	956 950 000	0,47%
27.	Eau et Energie Énergie	3 891 229 000	19,28%
28.	Éducation de base	1 662 250 000	0,82%
29.	DIC	321 100 000	1,59%
30.	PDPP	817 000 000	4,05%
	TOTAL	20 185 319 000	100,00%

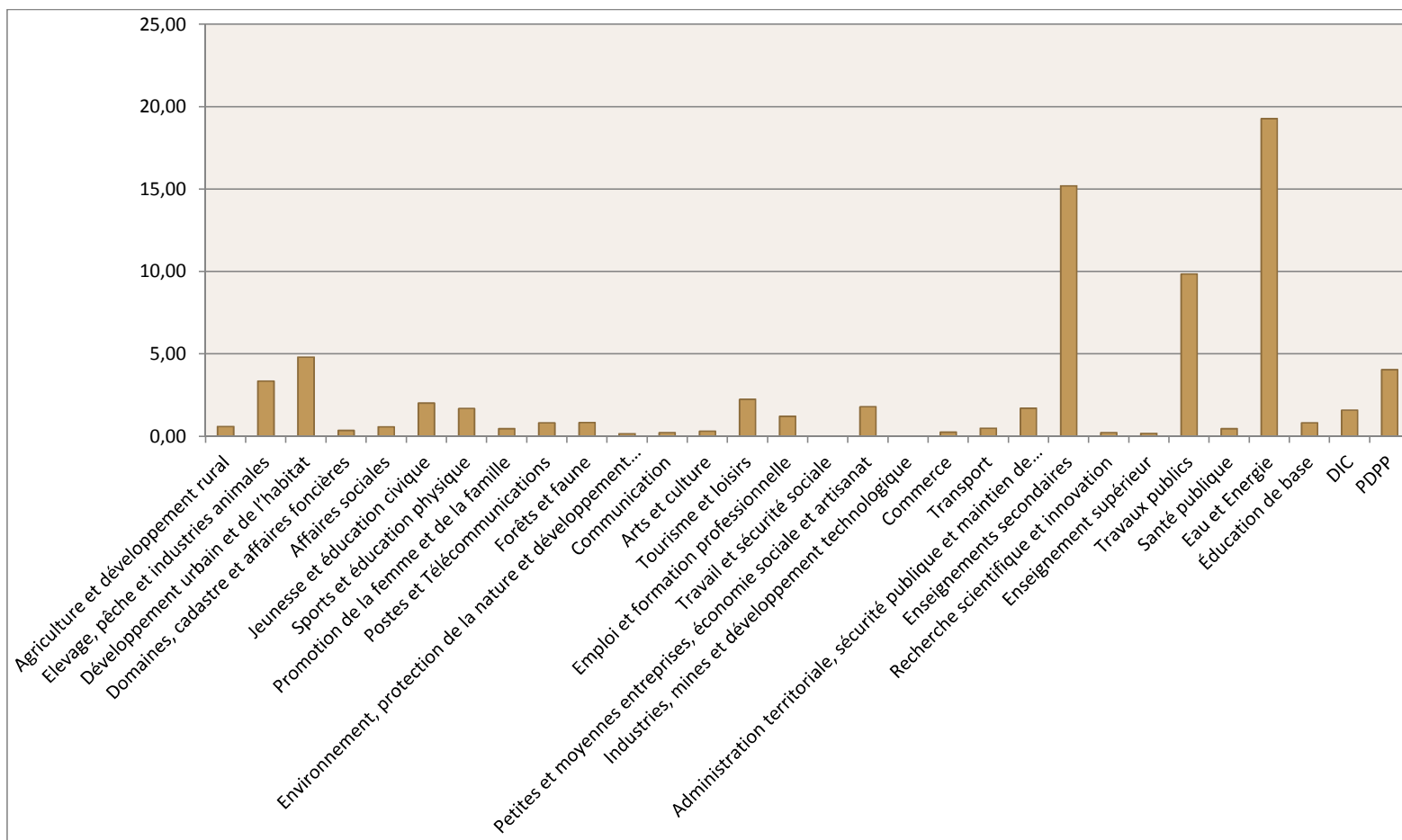


Figure 12 : Représentation par secteur du cout du PCD

5.4. Esquisse du Plan d'Utilisation et de Gestion des Terres de l'espace communal

Le tableau suivant présente l'esquisse du plan d'utilisation et de gestion des terres de l'espace communal.

Tableau 22 : Esquisse du plan d'utilisation et de gestion des terres

ressources	Localisation	Potentiel	Utilisateurs/ utilisations	Contrôle	Mode de gestion	Problèmes /contraintes	Actions à entreprendre
FA	<u>UFA 000 26</u> <u>UFA 000 27</u> <u>UFA 000 28</u>	Existence de nombreuses espèces d'arbres et des animaux sauvages -les essences forestières des zones sollicitées pour l'exploitation sont :le bubingaBubinga ,le Moabi ,le sapeli,le sipo,le tali,le movingui,le Bibolo ,l'ayous l'ekop ,l'Azobe,l'Ebene et l'iroko	Exploitants forestiers	MINFOF	Contrat avec le gouvernement	- Procédures d'accès à la RFA non maîtrisées par les communautés riveraines - Non reboisement	Sensibilisation et formation des populations sur les procédures de calcul et de recouvrement des redevances forestières Reboisement des forêts exploitées
marécages	Tous les villages	Agriculture Pisciculture	Non exploité	Pas de contrôle	Non exploité	Les changements climatiques - Baisse de la production agricole - Enclavement des sites marécageux	- Vulgarisation du potentiel des marécages concernant l'agriculture et la pisciculture - Désenclavement des zones de marécage
ol rtiles	Tous les villages	- Pratique du Maraichage - Plusieurs variétés de cultures de rente et vivrières	Populations locales	Pas de contrôle	Mixte : traditionnel et semi-moderne	- Faible productivité de l'activité agricole - Accès difficiles aux intrants et aux marchés - Faible organisation des producteurs - Enclavement des zones de production	- Mise en place des coopératives agricoles - Renforcement de l'encadrement agricole - Aménagement des pistes rurales
	Axe Bipindi- melombo Axe bipindiBipindi - Ntdoua Axe bipindi-assock	Non estimé	Populations locales et exploitantionsexploitations minières	Pas de contrôle	Mixte : traditionnel et semi-moderne	ÉloignementÉloignement et enclavement des sites Exploitation clandestine	- Interpellation des autorités pour les modalités de mise en valeur des sites

ressources	Localisation	Potentiel	Utilisateurs/ utilisations	Contrôle	Mode de gestion	Problèmes /contraintes	Actions à entreprendre
er	Axe Bipindi- melombo Axe bipindi Bipindi - Ntdoua Axe bipindi-assock	Non estimé	Populations locales et exploitant exploitations minières	Pas de contrôle	Mixte : traditionnel et semi-moderne	- Éloignement Éloignement et enclavement des sites - Exploitation clandestine	- Interpellation des autorités pour les modalités de mise en valeur des sites
latérite, ble et avier	Toute la commune	Non estimé	Populations locales commune	Contrôle approximatif par la commune	Traditionnel	- Éloignement Éloignement et enclavement des sites - Exploitation clandestine - Développement difficile du secteur minier	- Interpellation des autorités pour les modalités de mise en valeur des sites
ours eaux	Toute la commune	Pêche, irrigation des parcelles agricoles	Populations locales	Pas de contrôle	Libre d'accès	- Irrégularité de certains cours d'eau	- Valorisations du potentiel hydrique
es chutes	Melombo, Elog Ndiga , Bidjouka , Ndiga , Bidjouka	Production d'énergie électrique, de l'eau potable sites touristique	Populations locales	Pas de contrôle	Libre d'accès	L'accessibilité des sites - Éloignement Éloignement et enclavement des sites	- Promouvoir les Activités Touristiques - Construction des centrales hydroélectriques hydroélectriques es
massif restier	Toute la commune	Non estimé	Populations villageoises	Aucun	Incontrôlé	- Exploitation anarchique du bois - Braconnage accentué - Absence de reboisement - Déforestation - Agriculture Itinérante sur brûlis	- Création des puits de carbone - Inventaire forestier forestier du massif - Délimitation des zones champêtres - Sous valorisation des ressources naturelles

5.5. Développement de l'économie locale.

5.5.1. Situation de référence

La situation de l'économie locale de la Commune de Bipindi est concentrée autour des activités agricoles, de pêche, de l'élevage, la pisciculture, la chasse, la production, le petit commerce et des services. Elles se pratiquent majoritairement dans l'informel, les emplois ici sont précaires (absence de contrat, pas de sécurité sociale...). Aussi, les acteurs sont caractérisés par l'incivisme fiscal ce qui se traduit par un faible taux de recettes recouvrées par la Commune. L'absence de l'énergie électrique dans la Commune est une contrainte pour le développement de l'économie locale. L'exploitation locale des ressources forestières (l'exploitation du bois, PFNL, etc.) contribue également à l'économie locale. Il est néanmoins à noter que cette exploitation se fait beaucoup plus de façon illégale. Il faut noter la présence de quelques entreprises minières qui font de l'exploitation minières dans la commune et aussi l'exploitation traditionnelle par des populations des carrières de sable.

5.5.2. Possibilités de création d'emplois et de richesses dans la Commune

Le tableau ci-après présente les possibilités de création d'emplois et de richesses dans les principaux secteurs de l'économie locale de la Commune de Bipindi.

Tableau 23: Possibilités de création d'emplois et de richesses dans la Commune de Bipindi

Secteurs	Potentialités/Atouts	Axes stratégiques	Activité génératrice de revenus possible	Possibilités d'emploi
Agriculture	<ul style="list-style-type: none"> Présence de la Délégation d'Arrondissement de l'Agriculture et du Développement Rural ; Présence des postes agricoles Disponibilité des terres cultivables et fertiles ; Disponibilité de la main d'œuvre ; Disponibilité des rivières. Secteur à haute intensité de main d'œuvre Présence des programmes/projets 	<ul style="list-style-type: none"> Organiser et structurer les producteurs en coopératives Améliorer l'encadrement agricole faciliter la production/transformation et la commercialisation des produits agricoles 	<ul style="list-style-type: none"> Construction de magasins de stockage des produits vivriers et aménagement des pistes agricoles Création des unités de transformation des produits agricoles Création des pépinières Création de nouvelles plantations des produits vivriers, de rentes 	<ul style="list-style-type: none"> Cadres Agents de maîtrise Ouvriers Distributeurs
Élevage, Pêche et Industries Animales	<ul style="list-style-type: none"> Disponibilité des terres ; Disponibilité des marécages propices et des bas-fonds à la pisciculture ; Disponibilité de la main d'œuvre. Disponibilité des cours d'eau et des rivières et même des fleuves Capacités renforcé des populations pour l'élevage moderne 	<ul style="list-style-type: none"> Organiser et structurer les producteurs en coopérative Promouvoir, et vulgariser les atouts du secteur Accompagner et appuyer les éleveurs 	<ul style="list-style-type: none"> création des unités des fermes et des étangs piscicoles Achats et ventes des produits d'élevage 	<ul style="list-style-type: none"> Cadres Agents de maîtrise Ouvriers Distributeurs
Transport	<ul style="list-style-type: none"> Présence d'une route départementale Proximité relative des villes de Kribi, Lolodorf, EsekaEséka Présence des barrières de pluie Présence de la gendarmerie et de la police pour la sécurité routière 	<ul style="list-style-type: none"> Organiser les transporteurs Le réseau routier local est bien entretenu Organiser des mutuelles des transporteurs 	<ul style="list-style-type: none"> Mécanique autos Vente des pièces détachées Laveries Moto taxis Taxis brousses 	<ul style="list-style-type: none"> Cadres Agents de maîtrise Ouvriers Chauffeurs
Artisanat, tourisme et culture	<ul style="list-style-type: none"> Proximité des villes de Kribi, LolodorfLolodorf, EsekaEséka Présence de nombreux services déconcentrés dans le chef-lieu de la Commune de Bipindi Présence de nombreux atouts touristiques possibilité de valorisation du bambou de chine en produits artisanaux Présence de nombreux sites touristiques Existence des groupes de danse. Présence des artisans Existence des chutes (Bidjouka, Elog Ndiga, 	<ul style="list-style-type: none"> Viabilisation du potentiel touristique Développement, modernisation et expansion de l'artisanat Encadrement des professionnels de ces trois secteurs. Développement et expansion des PME Création des infrastructures d'accompagnement 	<ul style="list-style-type: none"> Hôteliers, restaurateurs Artisanats. Création des PME/PMI (secteur des assurances, prestation de services, établissements de services après venteaprès-vente, secrétariats bureautique, cybercafés ... Office communal de tourisme 	<ul style="list-style-type: none"> Cadres Agents de maîtrise Ouvriers Restaurateurs Cuisiniers Guide touristique

	<ul style="list-style-type: none"> ▪ Melombo) et des grottes dans la commune ▪ Existence des chefferies (patriarche) ▪ Existence des peuples autochtones (Pygmées) ▪ Diversité ethniques et linguistique dans la commune 			
Mines et développement technologique	<ul style="list-style-type: none"> ▪ Présence effective des minerais dans la Commune ▪ Existence des carrières de sable ▪ Existence des entreprises minières ▪ Existence de carrières de graviers 	<ul style="list-style-type: none"> ▪ Faciliter l'accès aux carrières de sable ▪ Organiser l'exploitation des carrières de sable 	<ul style="list-style-type: none"> ▪ Prospecteur minier ▪ Piroguier ▪ Chauffeur de camions pour le transport des minerais 	<ul style="list-style-type: none"> ▪ Agents de maîtrise ▪ Ouvriers
Commerce	<ul style="list-style-type: none"> ▪ Présence d'un hangar de marché à Bidjouka atlantieAtlantic; ▪ Présence d'un complexe gare routière ▪ Présence des boutiques ; ▪ Proximité des villes de Kribi, Lolodorf, EsekaEseka. ▪ Présence des acteurs agropastoraux 	<ul style="list-style-type: none"> ▪ Organiser les commerçants 	<ul style="list-style-type: none"> ▪ Commerçants ▪ Boutiquier ▪ Distributeurs 	<ul style="list-style-type: none"> ▪ Cadres ▪ Agents de maîtrise ▪ Ouvriers

6. PROGRAMMATION

6. PROGRAMMATION

6.1. Ressources mobilisables et échéance.

Tableau 24: Ressources mobilisables et échéance

Ressources mobilisables (CDMT) pour les investissements				
N°	Source de financement	Année 2015	Année 2016	Année 2017
1	FEICOM	150 000 000	45 000 000	50 000 000
2	BIP	487257000	448 000 000	447 500 000
	MINAS	1500000	1 500 000	1 500 000
3	PNDP	42500000	50 000 000	485 00 000
4	PIP (Programme d'Investissement Prioritaires)	120000000	115 000 000	124 000 000
6	Dotation Générale de la Décentralisation	45000000	45 000 000	45 000 000
7	Fond routier	169000000	70 000 000	100 000 000
TOTAL		1 015 257 000	744 500 000	871 000 000

6.2. Cadre de Dépenses à Moyen Terme (CDMT) des projets prioritaires:

Tableau 25: Cadre de Dépenses à Moyen Terme (CDMT) des projets prioritaires

SECTEURS	PROJETS	Source de financement	MONTANTS	Quote part de la commune	localisation	Année de réalisation			
						2015	2016	2017	
MINADER	Construction d'un CEAC	BIP	90 000 000		Bipindi				
	Création d'une pépinière de 25 000 plants de Cacao	BIP	12 000 000		Memel I				
	Création d'un champ communautaire de 10 ha bananes-plantains	PIP	10 000 000		Memel II				
	Dotation d'un atomiseur	DGD	1 000 000		Kpwa Nkoutou				
	Création d'une pépinière de 25 000 plants de Cacao	PNDP	12 000 000		Minbala Ii				
	création d'une pépinière communale	PNDP	12 000 000						
	Appui à la mise en place d'une coopérative agropastorale	PIP	500 000		Nyamimkom				
	Création d'une pépinière de 25 000 plants de Cacao	PIP	12 000 000		Kpwa Nkoutou				
	Mise sur pied d'un champ communautaire de 10 ha de Banane- Plantains	PNDP	10 000 000		Minbala Ii				
	Dotation d'intrants agricoles	DGD	10 000 000		Son Mahi				
	Dotation d'intrants agricoles	DGD	10 000 000		Kpwa Nkoutou				
	Dotation d'intrants agricoles	DGD	10 000 000		Melombo				
	Dotation d'intrants agricoles	DGD	10 000 000		Mimfombo				
	Mise sur pied d'un champ communautaire de 10 ha de manioc	PIP	10 000 000		Melen				
	Dotation d'intrants agricoles	BIP	10 000 000		Kpwa				
	Dotation d'intrants agricoles	BIP	10 000 000		Koambo				
	MINEPIA	Création d'une ferme avicole de 200 têtes	BIP	10 000 000		Grand Zambi			
		Création d'une pépinière de 25000 Plants de palmiers à huile	BIP	12 000 000		Elog Ndiga			
Création d'une pépinière de Cacao de 25000 Plants		PIP	12 000 000		Ebiminbang				
Création d'une pépinière de Cacao de 25000 Plants		PIP	12 000 000		Bifoum				
Création d'une pépinière de Cacao de 25000 Plants		PIP	12 000 000		Assock				
Construction d'une ferme avicole de 200 sujets		BIP	10 000 000		Bidjouka Condor				
Construction d'une ferme avicole de 200 sujets		BIP	10 000 000		Kpwa				
Construction d'une ferme piscicole de 20 truies et 10 verrats		PIP	10 000 000		Atog Boga				
MINA TD	Construction d'une ferme avicole de 200 sujets	PIP	10 000 000		Bidjouka Condor				
	Achèvement de la résidence du Sous-Préfet	BIP	20 000 000		BipiindiBipindi				
MINSANTE	Construction du pavillon Mère et	BIP 2015	50 000 000		Bipindi				

	enfant						
	Construction du centre de santé intégré de Ndtoua	BIP	50 000 000		Ntdoua		
	Construction d'un bâtiment au CSI	DGD	21 000 000		Melondo		
	Réhabilitation de deux bâtiments au CSI	BIP	14 000 000		Bidjouka Centre		
	construction d'un bloc de deux logements au CSI	PIP	25 000 000		MelmelMelmel II		
MINPMESSA	Appui à l'informatisation de l'enregistrement des Artisans	BIP	1 000 000		Bipindi		
	Dotation d'un moulin multifonctionnel	BIP	750 000		Bongoana		
	Dotation d'un moulin multifonctionnel	BIP	750 000		Ebiminbang		
	Dotation d'un moulin multifonctionnel	BIP	750 000		Petit Zambi		
	Dotation d'un moulin multifonctionnel	BIP	750 000		Bifoum		
	Dotation d'un moulin multifonctionnel	PIP	750 000		Bidjouka Condor		
	Dotation d'un moulin multifonctionnel	PIP	750 000		Tyango		
MINTP	Entretien des routes communales	BIP	27778000		Commune		
	Réhabilitation de la route rural : Bipindi – Assock II	DGD	45000000		Assock, Tyango, bongoana, Minfomba, Ebiminbang, Bipindi, Nyaminko, Tyango, bongoana, Minfomba, Ebiminbang, Bipindi, Nyaminko		
	Réhabilitation de la route Bipindi - Nsola	Fond routier	169000000		Bipindi, MemelBipindi, Memel I, Memel II, Nsola		
	Réhabilitation de la route rural : Bipindi – Assock II	BIP	110 000 000		Assock, Tyango, bongoana, Minfomba, Ebimimbang, BIPIN DI, nyaminkom, Tyango, bongoana, Minfomba, Ebimimban g, Bipindi, Nyaminkom		
	Entretien de la voirie en terre de Bipindi	BIP	40 000 000		Bipindi		
	Aménagement de la route Bipindi Logbatindi	Fond routier	70 000 000		Moungue, MemelMoungue, Memel I		

Mis en forme : Anglais (États-Unis)

Mis en forme : Anglais (États-Unis)

Mis en forme : Anglais (États-Unis)

					.Memel II, Nlog Batindi			
		Réhabilitation de la route Bipindi - Assock (phase 2)	fond routier	100 000 000	Tyango , Bongoana Tyango , Ebimimbang , Minfombo , Nyamimkom Bongoana , Ebimimbang , Minfombo , Nyamimkom , Assock			
MINTRANSPORT		Dotation d'une pirogue à moteur	BIP	10 000 000	Bidjouka Atlantic			
MINEDUB		Construction d'un bloc de 2 salles de classes à EP	BIP	20 000 000	Ebimimbang			
		Équipement Équipement entables bancs(60)	BIP	1 800 000	Ebimimbang			
		Équipement Équipement en bureau de Maitres 2 chaises et 2 tables EP	BIP	250 000	Ebimimbang			
		Construction d'un bloc de 02 salles à l'école maternelle d'ATOG BOGA	BIP	21 000 000	Atog Boga			
		Équipement Équipement en tables bancs à l'EM'EM (30)	BIP	900 000	ATOG BOGA			
		Équipement Équipement en tables bancs à l'EM'EM de bidjouka BAMBI(30)	BIP	900 000	bidjouka BAMBI			
		Construction d'un bloc de 02 salles à l'école maternelledematernelle de Bidjouka Bambi	BIP	21 000 000	Bidjouka Bambi			
		Construction d'un bloc de 02 salles de classe à l'école maternelle	BIP	21 000 000	LAMBI			
		Construction d'un bloc de 02 salles à l'école Publique	PIP	21 000 000	TYANGO			
		Construction d'un bloc de 4 latrines à L'EP	BIP	4 500 000	Bidjouka Atlantic			
		Construction d'un bloc de 02 salles à l'école Publique	BIP	21 000 000	Moungue			
		Construction d'un CAF	BIP	15 000 000	Kpwa			
		Construction d'un bloc de 02 salles à l'école maternelle	DGD	21 000 000	Melombo			
		Construction d'un bloc de deux salles de classes à l'EP	BIP	21 000 000	Bongoana			
	Construction d'un bloc de deux salles de classes à l'EP	BIP	21 000 000	Memel I				
	Réhabilitation d'un bloc de deux salles de classes à l'EP	PIP	14 000 000	Ndtoua				
MINEE		Construction d'un réseau d'adduction d'eau potable à Melombo	PIP	90 000 000	Melombo			
		Aménagement d'une source naturelle à Assock	PIP	3 000 000	Assock II,			
		Construction d'un puits à PMH	PIP	7 000 000	Ebimimbang			
		Construction d'une AEP à Bidjoueka	BIP	75 000 000	Bidjouka			
		Électrification Électrification rurale	BIP	43 429 000	Song Mahi			
	Éclairage Éclairage public par 75 poteaux solaires dans l'espace urbain	FEICOM	150 000 000	Bipindi				

	par l'énergie solaire à BIPINDI							
	construction d'un puits à PMH	BIP	7 000 000		Nyamekom			
	Construction d'un puits à PMH	BIP	7 000 000		Bifoum			
	Dotation d'une batterie de plaque solaire	BIP	50 000 000		Petit Zambi			
	Construction d'une station de traitement d'eau	BIP	50 000 000		Elog Ndiga			
	Construction d'un puits à PMH	BIP	7 000 000		Memel I			
	Construction d'un puits à PMH	BIP	7 000 000					
	Etude de faisabilité pour la réhabilitation de la Scan Water	BIP	3000 000		Grand Zambi			
	Construction d'un puits à PMH	BIP	7 000 000		Madoungou			
	Construction d'un Forage à PMH	PIP	9 000 000		Tyango			
	Construction d'un Puits à PMH	PIP	7 000 000		Bongoana			
	Construction d'un Puits à PMH	PIP	7 000 000		Kouambo			
	Construction d'un forage à PMH	BIP	9 000 000		Pkwa Nkoutou			
	Réhabilitation du puits	BIP	2 500 000		Mimfombo			
	Dotation d'un générateur électrique	BIP	50 000 000		Memel II			
	Construction d'un puits	BIP	7 000 000		Petit Zambi			
MINEFOP	Equipement Equipement en tables bancs à la SAR	BIP	1 700 000		Ebiminbang			
	Construction de 2 salles de classes au CETIC Son Mahi	BIP	23 000 000		Song Mahi			
	Construction d'un atelier de maçonnerie au CETIC de Bipindi	BIP	25 000 000		BIPINDI			
MINESEC	Construction d'un bloc administratif au CES	PIP	10 000 000		Bidjouka atlantique			
	Construction d'un bloc administratif au CES	PIP	10 000 000		Grand Zambi			
	Construction d'un bloc de deux salles de classes au CES	PIP	21 000 000	-	Grand Zambi			
	Extension du marché de BIPINDI	PNDP	42 500 000		Bipindi			
MINCOMMERCE	Construction marché périodique Ebiminbang	PIP	20 000 000		Ebiminbang			
	Construction d'un hangar de marché de Melondo	PNDP	25 000 000		Melondo			
	Construction d'une maison de planteur	FEICOM	20 000 000		Mvondo			
	Construction d'un hangar de marché	PNDP	25 000 000		Madoungou			
	Construction d'une tribune municipale	BIP	60 000 000		Bipindi			
MINDUH	Elaboration Elaboration d'un plan sommaire d'urbanisme sommaire	FEICOM	20 000 000		Bipindi			
MINTOUL	Construction d'un complexe hôtelier	BIP	250 000 000		Bipindi			
MINEPDED	Dotation d'un tricycle communal pour la collecte des déchets	DGD	2 000 000		Bipindi			
MINIMDT	Organisation d'un séminaire de sensibilisation des acteurs du secteur minier sur la valorisation des ressources minières ressources minières	PNDP	500 000		Bipindi			
	création d'un jardin botanique communal	FEICOM	10 000 000		Bipindi			
MINFOF	Création d'une forêt communautaire	DGD	5 000 000		Melombo			
	Construction d'un foyer communautaire	FEICOM	15 000 000		Kouambo			
MINARC	Construction d'un foyer communautaire	PIP	15 000 000		Melen			
	construction d'un foyer culturel	FEICOM	15 000 000		Ndtoua			
	Construction d'un foyer culturel	PIP	15 000 000		Nyaminkom			
	Construction d'un foyer culturel	BIP	15 000 000		Lambi			

	Construction d'un foyer culturel	BIP	15 000 000		Song Mahi			
	Construction d'un foyer culturel	FEICOM	15 000 000		Nsola			
MINAS	Dotations des appareillages	MINAS	1 500 000		Bipindi			
	Dotations en appareillages	MINAS	1 500 000		Bipindi			
	Dotations en appareillages	MINAS	1 500 000		Bipindi			
	Total		2 586 257 000			1 015 257 000	770 500 000	802 000 000

6.3. Cadre sommaire de gestion environnementale du CDMT

Bien que les microprojets planifiés dans le CDMT contribuent à l'amélioration du cadre de vie des populations, ils généreront des impacts susceptibles de porter atteinte à la qualité de l'environnement. Le cadre sommaire de gestion environnemental présente :

- Les principaux impacts socio-environnementaux potentiels ;
- les mesures d'optimisation ou d'atténuation envisageables ;
- Le Plan Sommaire de Gestion de l'Environnement.

6.3.1. Principaux impacts socio-environnementaux potentiels

Tableau 26: Principaux impacts socio-environnementaux et mesures d'atténuation

Type de microprojets contenus dans le CDMT	Impacts socio-environnementaux positifs possibles	Impacts environnementaux négatifs possibles (risques environnementaux)	Mesures environnementales d'optimisation	Mesures environnementales d'atténuation
Microprojet de construction des Bâtiments - Construction d'un CEAC à Bipindi; - Achèvement de la résidence du Sous-préfets à Bipindi; - Construction du pavillon mère enfants à BIPINDI; - Construction des CSI de Ndtoua; - Réhabilitation de 2 Bâtiments au CES Bidjouka, Melondo - Construction de 2 logements au CSI Memel II - Construction d'un bloc de 2 salles de classes à EP Ebimimbang, Tyango, Moungue, bongoana, Memel I, Ntdoua, - Construction d'un bloc de 02 salles à l'école maternelle Atog Boga, Bidjouka Bambi, Lambi, Melombo, - Construction d'un bloc de 4latrines à l'EP Bidjouka atlantique, Lambi, Bidjouka a, Lambi, Bidjouka Bambi - Construction d'un CAF - Construction d'un bloc administratif au CES Bidjouka atlantique, Grand Zambi - Construction de 02 salles	- Création des emplois - Amélioration des revenus dans la zone du projet - Réduction du taux d'exode rural - Amélioration de l'accès aux services sociaux de base - Amélioration des conditions de fréquentation des élèves ; - Facilitation de l'accès aux soins de santé ; - Développement des activités socio-économiques ; - Facilitation de la formation professionnelle ; - Facilitation de l'insertion socioprofessionnelle - Renforcement de la dynamique des populations à travers la mobilisation des fonds de contrepartie ; - Amélioration de la gouvernance locale ; - Protection sanitaire des populations - Hygiène et salubrité des villages - Lutte contre les maladies hydriques - Amélioration du paysage - Assainissement du milieu avec	- Risque de marginalisation des populations vulnérables - Erosion Erosion due à l'exploitation des zones d'emprunts/ carrières de graviers ou de sable, et/ou à l'excavation du site du projet - Pollution de l'air par les poussières dues au transport des matériaux et circulation des engins - Perte des espèces ligneuses liée au dégagement du site - Risques de déplacement involontaire et de réinstallation des populations avec perte d'actifs ; - Risques de pollution de la nappe phréatique par les déchets fécaux,	- Privilégier le recrutement des locaux dans la main d'œuvre à mobiliser, utiliser la technique HIMO - Sensibiliser les populations sur les techniques de mobilisation des fonds pour le financement des projets communautaires - Sensibiliser les populations sur la maîtrise d'ouvrage - Sensibilisation sur la gestion des déchets, les règles d'hygiène et de salubrité - Mettre en place les comités de vigilance - Sensibilisation des jeunes sur l'importance des études ; - Élaboration et mise en application du	- Faire en sorte que les infrastructures profitent à toutes les couches sociales. - Remettre en état les zones d'emprunt, en respectant les pentes du terrain naturel - Reboiser les zones affectées ; - Engazonner les zones affectées - Arroser les endroits des travaux avec de l'eau provenant des cours d'eau permanementpermanemmm ent - Reboiser les alentours de l'ouvrage - Construction des clôtures autour des ouvrages ; - Contre la marginalisation : identifier les priorités des minorités et les intégrer dans le PCD. - Contre les conflits : solliciter l'arbitrage des autorités traditionnelles, communales ou administratives

Type de microprojets contenus dans le CDMT	Impacts socio-environnementaux positifs possibles	Impacts environnementaux négatifs possibles (risques environnementaux)	Mesures environnementales d'optimisation	Mesures environnementale d'atténuation
<ul style="list-style-type: none"> - de classe au CETIC de Song Mahi - Construction d'un atelier de maçonnerie au CETIC de Bipindi - Construction d'un bloc de deux salles au CES Grand Zambi, Bidjouka Atlantic - Construction d'un CAF à Kpwa - Construction d'un hangar de marché de Melondo - Construction d'une maison de planteur à Mvondo - Extension du marché de Bipindi - Construction d'un hangar de marché à Madoungou - Construction d'une tribune municipale à bipindiBipindi - Construction d'un complexe hôtelier à Bipindi - Construction d'un foyer communautaire à kouambo, Melen - Construction d'un foyer culturel à Ndtoua, Nyaminkom, Lambi, Song Mmahi, Nsola-Nsola. 	<p>installation construction des latrines et installation des bacs à ordures</p>	<ul style="list-style-type: none"> - Risques de contamination des points d'eau par rapport à la position des latrines ; - Risques de pollution du milieu par les déchets de marché, les déchets des différents centres de santé 	<p>règlement intérieur de l'établissement.</p>	
<p>Microprojets routier :</p> <ul style="list-style-type: none"> - Entretien des routes communales - Réhabilitation de la route rurale : BIPINDI – ASSOCK II - Réhabilitation de la route Bipindi – Nsola - Entretien de la voirie en terre de Bipindi - aménagement de la route Bipindi Logbatindi - Réhabilitation de 	<ul style="list-style-type: none"> - Facilitation de la circulation des biens et des personnes, - Réduction le taux de transport, - Amélioration les conditions de vie des populations - Amélioration du cadre et des conditions de vie (Santé, éducation ...) - Création des emplois - Désenclavement des localités et développement des activités socioéconomiques 	<ul style="list-style-type: none"> - Contamination du sol et du sous-sol ; de la nappe phréatique par les huiles de vidange ; - Déboisement ; - Risque de braconnage - Risque d'embourbement - Risque d'érosion des sols ; - Risque de pertes d'espèces ligneuses ; - Conflits fonciers - Pollution de l'air par les poussières 	<ul style="list-style-type: none"> - Sensibilisation du public sur l'importance des pistes de collecte - Mise en place des comités de gestion de routes - Entretien des barrières de pluies 	<ul style="list-style-type: none"> - Sensibilisation des entreprises sur les mesures pour prévenir la pollution par les huiles de vidange et de moteur - Action de reboisement des zones d'emprunt - Assainissement et lutte contre l'occupation illégale du domaine public ; - Sensibilisation pour la lutte contre le braconnage et la consommation des espèces protégées - Mise en place des mécanismes de

Type de microprojets contenus dans le CDMT	Impacts socio-environnementaux positifs possibles	Impacts environnementaux négatifs possibles (risques environnementaux)	Mesures environnementales d'optimisation	Mesures environnementales d'atténuation
la route Bipindi - Assock (phase 2)		<ul style="list-style-type: none"> dues au transport des matériaux et circulation des engins - Risques de déplacement - Risque de marginalisation des populations vulnérables 		<ul style="list-style-type: none"> protection de l'environnement - Contre la marginalisation : identifier les priorités des minorités et les intégrer dans le PCD.

6.3.2. Plan sommaire de gestion de l'environnement

Il contient les mesures environnementales à prendre avant, pendant et après la réalisation des microprojets, ainsi que les acteurs de mise en œuvre et de suivi de ces microprojets.

Tableau 27: Plan sommaire de gestion de l'environnement

Mesures environnementales	Tâches	Acteurs de mise en œuvre	Périodes			Acteurs de suivi	Observations
			2015	2016	2017		
Réaliser les études d'impacts environnementaux avant l'exécution de tout micro projet communal	<ul style="list-style-type: none"> - Préparer les TDR ; - Faire approuver les TDR ; - Recruter les consultants ; - Réaliser les études proprement dites 	<ul style="list-style-type: none"> - Mairie (Maître d'ouvrage) - Consultant (Maître d'œuvre) 				<ul style="list-style-type: none"> - DDMINEP - DED - PNDP - ACD - Conseil municipal 	Ces études doivent être conformes à l'ARRETE N° 0070/MINEP du 22 avril 2005 fixant les opérations dont la réalisation est soumise à une EIE
Utilisation systématique du formulaire d'examen socio environnemental lors du montage de tous les microprojets au niveau de la Commune	<ul style="list-style-type: none"> - Remplissage du formulaire par les bénéficiaires ; - Identification des impacts socio-environnementaux possible ; - Mesures d'atténuation/ optimisation à envisager 	<ul style="list-style-type: none"> - Bénéficiaires des projets ; - Sectoriels ; - Consultants 				<ul style="list-style-type: none"> - DDMINEP - DED - PNDP - ACD - Conseil municipal 	Chaque formulaire est annexé au dossier projet
Suivi du plan de gestion environnementale et sociale des projets retenus	<ul style="list-style-type: none"> - Extraction des mesures environnementales des projets ; - Elaboration d'un plan de suivi des mesures 	<ul style="list-style-type: none"> - ACD - Comité de suivi du PCD 				<ul style="list-style-type: none"> - DDMINEP - DED - PNDP - ACD 	Elaborer un mécanisme de suivi du plan de gestion environnementale
Dispositifs de traitement des déchets dans les projets de construction	Travailler avec les services de protection de la nature et instaurer des mesures d'atténuation des dommages environnementaux	<ul style="list-style-type: none"> - Consultants, - Conseil Municipal, - Chef SAS 				<ul style="list-style-type: none"> - DDMINEP - DED - PNDP - ACD - MINAS 	Les coûts y afférents doivent être intégrés dans les coûts de la conception du microprojet
Activation et formation	Former les comités sur la	- Commune				- DDMINEP	Utilisation du

Mesures environnementale	Tâches	Acteurs de mise en œuvre	Périodes			Acteurs de suivi	Observations
			2015	2016	2017		
des comités locaux de gestion des infrastructures aux questions environnementales et au cadre de gestion environnementale et social du PNDP	maintenance des ouvrages Sensibilisation des populations sur les mesures environnementales (déforestation, reboisement, gestion ordures ...)	- ACD - Prestataire - Comité de suivi				DED - PNDP - Conseil municipal	cahier de charges

6.4. Plan d'investissement annuel 2015(PIA)

6.4.1. Programmation annuelle des projets prioritaires (première année)

Tableau 28: Programmation annuelle des projets prioritaires

SECTEURS	PROJETS	Source de financement	MONTANTS	localisation	
ELECTRICITE	Éclairage public par 75 poteaux solaires dans l'espace urbain par l'énergie solaire à BIPINDI	FEICOM	150 000 000	Bipindi	
MINATD	Achèvement de la résidence du Sous - Préfet	BIP	20 000 000	Bipindi	
SANTE	Construction du pavillon Mère et enfant	BIP 2015	50 000 000	Bipindi	
	Construction du centre de santé intégré de Ndtoua	BIP	50 000 000	Ntdoua	
MINMESSA	Appui à l'informatisation de l'enregistrement des Artisans	BIP	1 000 000	Bipindi	
MINTP	Entretien des routes communales	BIP	27778000	commune	
	Réhabilitation de la route rurale : Bipindi – Assock II	DGD	45000000	Assock II, Tyango, Bongoana, Minfombo, Ebimimbang, Bi-pindi I, Nyaminko	Mis en forme : Anglais (États-Unis)
	Réhabilitation de la route Bipindi -Nsola	Fond routier	169000000	Bipindi, Memel I, Memel II, Nsola	Mis en forme : Anglais (États-Unis)
	Réhabilitation de la route rural : Bipindi – Assock II	BIP	110 000000	Assock II, Tyango, Bongoana, Minfombo, Ebimimbang, BIPINDI, Nyaminkom	
	Entretien de la voirie en terre de Bipindi	BIP	40 000 000	Bipindi	
Education de base	Construction d'un bloc de 2 salles de classes	BIP	20 000 000	Ebimimbang	
	Équipement entables bancs(60)	BIP	1 800 000	Ebimimbang	
	Équipement en bureau de Maitres 2 chaises et 2 tables	BIP	250 000	Ebimimbang	
MINEE	Construction d'un réseau d'adduction d'eau potable à Melombo	PIP	90 000 000	Melombo	
	Aménagement d'une source naturelle à Assock	PIP	3 000 000	Assock II,	
	Construction d'un puits à PMH	PIP	7 000 000	Ebimimbang	
	Construction d'une AEP à Bidjoueka	BIP	75 000 000	Bidjoueka	
	Électrification rurale	BIP	43 429 000	Song Mahi	
MINESEC	Construction de 2 salles de classes au CETIC Song Mahi	BIP	23 000 000	Song Mahi	
	Construction d'un atelier de maçonnerie au CETIC de BIPINDI	BIP	25 000 000	Bipindi	
COMMERCE	Extension du marché de Bipindi	PNDP	42 500 000	Bipindi	
	Construction marché périodique Ebimimbang	PIP	20 000 000	Ebimimbang	
MINAS	dotation des appareillages	MINAS	1 500 000		
Total			1 015 257 000		

6.4.2. Plan opérationnel en faveur des populations vulnérables

6.4.2.1. Plan opérationnel en faveur des peuples pygmées

Le plan opérationnel en faveur des populations pygmées est présenté dans le tableau ci-après.

Tableau 34: Plan opérationnel en faveur des peuples pygmées

Activités	Indicateurs de résultats	Période 2015												Responsables /collaborateurs	Coût FCFA	Source de financement		
		J	F	M	A	M	J	J	A	S	O	N	D					
<i>Composante santé</i>																		
Organisation des activités de formation, éducation et de communication (E) dans tous les campements pygmées	Les activités d'IEC (paludisme, SIDA, hygiène générale et alimentaire) conduits															CMA Chef SAS Commune	7 500000	Commune MINAS PNDP
Organisation/ clage, équipement et fourniture d'une formation pour les accoucheuses traditionnelles	34 accoucheuses traditionnelles pygmées formés et équipés (1 par campement)															CMA Chef SAS Commune Partenaires	7 000000	Commune MINAS PNDP Partenaire
Organisation des moustiquaires des pygmées en campements	200 moustiquaires sont dotées dans les campements															CMA Chef SAS Commune Partenaires	6000000	MINAS MINSANTE PARTENAIRES
Organisation/ clage des relais de santé communautaires dans les villages pygmées	Formation de 34 jeunes pygmées en soins de santé élémentaires et agents de santé communautaire															CMA Chef SAS Commune Partenaires	5 000000	Commune MINAS PNDP Partenaire
Organisation des soins infirmiers	34 pygmées formés en soins infirmiers															Commune CMA Chef SAS	34 000000	MINAS MINSANTE PNDP
Organisation de 03 campagnes de vaccinations dans les campements pygmées /ans	03 campagnes de vaccinations organisées par campement /par an															CMA Chef SAS Commune	75 00000	Commune MINAS PNDP
Organisation en place d'un système de subvention des médicaments de base (paludisme, tuberculose)	les médicaments de base et de lutte contre le paludisme et la tuberculose dotée															Commune CMA Chef SAS	10 000000	Commune PNDP Minsanté
Totaux total composante santé																		
<i>Composante éducation et formation des leaders</i>																		
Organisation et construction des bases non formelles (CBNF) à Bipi	Un CBNF de base non formel créé et construit															Commune PNDP	25000000	MINEDUB
Construction d'un centre de réhabilitation traditionnelle (CAF) à Bipi	Un CAF construit															Minedub commune	25000000	Minedub Commune partenaires

Activités	Indicateurs de résultats	Période 2015												Responsables /collaborateurs	Coût FCFA	Source de financement	
		J	F	M	A	M	J	J	A	S	O	N	D				
Paiement des frais CEP et de concours d'entrée 1ère année et 1ère année	Les frais de CEP et de concours sont payés pour 10 élèves pygmées au moins														Commune IAEB	500000	Commune PNDP MINAS
Paiement des bourses lycéens pygmées	8 lycéens pygmées au moins bénéficient des bourses scolaires														Commune CETIC, CES, Lycée	400000	Commune PNDP MINAS
Paiement des fournitures scolaires aux élèves pygmées de la commune	100 élèves pygmées de la Commune disposent des fournitures scolaires														Commune IAEB	1000000	Commune PNDP MINAS
Formation de 34 leaders pygmées au leadership	34 leaders pygmées formés au leadership														Chef SAS Commune PNDP	34 000000	Commune PNDP
Organisation des séminaires sur la formation à l'éducation professionnelle	Les séminaires sur la formation à l'éducation organisés														Commune PNDP	1 000000	Commune PNDP MINAS
Paiement des bourses professionnelles jeunes pygmées	Les jeunes pygmées sont inscrits dans les écoles professionnelles														Chef SAS Commune PNDP	4 500000	Commune PNDP Minefop
Total éducation et formation professionnelle													91 500 000				
Composante Citoyenneté et sécurisation foncière																	
Paiement des actes officiels	Établissement des actes de naissances : 718 Établissement des actes de mariages : 127 Établissement des cartes nationales d'identités : 226														Sous-préfecture Commune Secrétaire d'état civil	4 000 000	Minatd Pndp Commune Minas Miniproff
Organisation de 5 PV de dialogue intercommunautaire	PV des 5 réunions de dialogue intercommunautaire														Sous-préfecture Leaders traditionnels	2 000000	PNDP Commune Partenaire
Paiement pour la légalisation des chefferies pygmées	Les chefferies pygmées légalisées														Sous-préfecture Commune Leaders traditionnels	0	Minatd Pndp Commune
Organisation de 02 séminaires de formation sur les droits des peuples autochtones	02 séminaires de formation sur les droits des peuples autochtones organisés														Sous-préfecture Commune Leaders traditionnels	1 000000	Minatd Pndp Commune
Paiement auprès des chefs Bantou de l'octroi des terres aux pygmées	Nombre de titre foncier coutumier établis en faveur des pygmées														Leaders traditionnels	5 00 000	Pndp Commune Partenaire
Total dialogue intercommunautaire et sécurisation foncière													5 500 000				
Composante agriculture et gestion des PFNL																	

Activités	Indicateurs de résultats	Période 2015												Responsables /collaborateurs	Coût FCFA	Source de financement		
		J	F	M	A	M	J	J	A	S	O	N	D					
Approvisionnement en intrants matériels agricoles	12 pulvérisateurs par campement 12 atomiseurs par campement 12 brouettes par campement 36 machettes par campement 36 limes par campement deux scies à moteur par campement															Commune DDADER	2 0 000000	PNDP MINADER Partenaire
Organisation d'une formation sur la valorisation des ressources forestières non ligneuses	Formation sur la valorisation des ressources forestières non ligneuses															Commune DDFOF	1 000000	PNDP MINFOF Partenaire
Organisation de 02 sessions de formation à la création de coopératives et associations	02 sessions de Formation à la création de coopératives et associations															Commune DDADER	2 000000	PNDP Partenaire
Organisation d'une formation sur la valorisation des plantes médicinales	Formation sur la valorisation des plantes médicinales															Commune DDFOF	1 000000	PNDP MINFOF Partenaire
Organisation de formations en techniques modernes d'agriculture	Formation en techniques modernes d'agriculture organisée															Commune DDADER	5 000000	PNDP MINADER
Création de 02 pépinières de cacao à Doum et Assok créent	02 pépinières de cacao à Doum et Assok créent															Commune SODECAO	10 000000	PNDP SODECAO
Création d'un champ semencier de manioc au campement Lundha	un champ semencier de manioc au campement Lundha bel I créé															Commune DDADER	5 000000	PNDP Partenaire
Totaux total agriculture												40 000 000						
<i>Composante eau, assainissement, énergie, hygiène salubrité et habitats</i>																		
Forer chaque campement en puits à pompe motricité humaine	34 puits à pompe à motricité humaine															Commune PNDP	204000000	Commune PNDP MINEE
Organiser des campagnes de sensibilisation sur l'hygiène, l'assainissement	34 campagnes organisées															Commune CMA	34000000	Commune PNDP
Appuyer les comités santé et hygiène dans les villages	34 comités d'hygiène mis en place															Commune CMA	23 000 000	Commune PNDP MINEE

Activités	Indicateurs de résultats	Période 2015												Responsables /collaborateurs	Coût FCFA	Source de financement	
		J	F	M	A	M	J	J	A	S	O	N	D				
Construction de 34 campements en batteries de plaques solaires dotées	34 Campements en batteries de plaques solaires dotées														Commune PNDP	34 000000	Commune PNDP
Construction des latrines pour le campement	34 latrines construites														Commune PNDP	34 000000	Commune PNDP MINEE Partenaires
Construction d'une maison communautaire pour les 23 campements	34 maisons communautaires construites														Commune PNDP SAS	340 000 000	Commune PNDP MINDUH Partenaires
Organisation des formations sur la gestion des ordures	Formation organisée sur la gestion														Commune PNDP	1000000	Commune PNDP MINDUH MINEPDED
Total Composante eau, assainissement, hygiène et salubrité													647 000000fcfa				
Total du plan en faveur des peuples pygmées													784 000000				

6.4.2.2. Autres populations vulnérables

Tableau 29: Plan opérationnel en faveur des populations vulnérables

Activités	Indicateurs de résultats	Période 2015												Responsables et collaborateurs	Coût FCFA	Source de financement	
		J	F	M	A	M	J	J	A	S	O	N	D				
Elaboration de la politique communale d'assistance aux personnes vulnérables	Le nombre des PSV suivi et encadré														MINAS Mairie	10 000000	Commune partenaire
Organiser 10 sessions pour la formation des PSV à la mise en œuvre des AGR	Le nombre des PSV formés														MINAS, PNDP, Commune, partenaire	20 000 000	MINAS PNDP Commune
Élaboration d'un fichier des personnes socialement vulnérables (PSV) par type de vulnérabilité dans l'espace Communal	Fichier actualisé par typologie des personnes vulnérables de la Commune (handicapés, personnes âgées, OEV)														MINAS Mairie Partenaires	10 000 000	MINAS Commune Partenaires
Achat des appareillages (chaises roulantes, tricycles, béquilles, cannes et autres prothèses)	21 chaises roulantes, 245 béquilles, 29 lunettes, 29														MINAS Mairie PNDP	1500 000	MINAS

6.5. Plan de Passation des marchés du PIA

Le tableau ci-dessous présente la programmation annuelle des projets prioritaires

Tableau 30: Plan de passation des marchés du PIA

Désignation	Responsable	Méthode de sélection	Montant	Préparation (Termes de Référence, DAO, DP)	Consultation, Avis d'Appel d'Offres	Évaluation technique et financière	Attribution et signature du contrat	Exécution	Réception provisoire
Éclairage public par 75 poteaux solaires dans l'espace urbain par l'énergie solaire à Bipindi	CCPM	Appel d'offres restreint	1500000	Avant Janvier 2016	Avant Janvier 2016	Avant Janvier 2016	Avant Janvier 2016	Avant Janvier 2016	Avant Janvier 2016
Achèvement de la résidence du sous-préfet sous-préfet Bipindi	CCPM	Appel d'offres restreint	2000000	Avant Janvier 2016	Avant Janvier 2016	Avant Janvier 2016	Avant Janvier 2016	Avant Janvier 2016	Avant Janvier 2016
Construction du pavillon Mère et enfant au CMA de Bipindi	CCPM	Appel d'offres restreint	5000000	Avant Janvier 2016	Avant Janvier 2016	Avant Janvier 2016	Avant Janvier 2016	Avant Janvier 2016	Avant Janvier 2016
Construction du centre de santé intégré de Ndtoua	CCPM	Appel d'offres restreint	5000000	Avant Janvier 2016	Avant Janvier 2016	Avant Janvier 2016	Avant Janvier 2016	Avant Janvier 2016	Avant Janvier 2016
Appui à l'informatisation de l'enregistrement des Artisans à Bipindi	CCPM	Appel d'offres restreint	1000000	Avant Janvier 2016	Avant Janvier 2016	Avant Janvier 2016	Avant Janvier 2016	Avant Janvier 2016	Avant Janvier 2016
Entretien des routes communales	CCPM	Appel d'offres restreint	2777800	Avant Janvier 2016	Avant Janvier 2016	Avant Janvier 2016	Avant Janvier 2016	Avant Janvier 2016	Avant Janvier 2016
Réhabilitation de la route rural : Bipindi – Assock II	CCPM	Appel d'offres restreint	4500000	Avant Janvier 2016	Avant Janvier 2016	Avant Janvier 2016	Avant Janvier 2016	Avant Janvier 2016	Avant Janvier 2016
Réhabilitation de la route Bipindi - Nsola	CCPM	Appel d'offres restreint	1690000	Avant Janvier 2016	Avant Janvier 2016	Avant Janvier 2016	Avant Janvier 2016	Avant Janvier 2016	Avant Janvier 2016
Réhabilitation de la route rural : Bipindi – Assock II	CCPM	Appel d'offres restreint	1100000	Avant Janvier 2016	Avant Janvier 2016	Avant Janvier 2016	Avant Janvier 2016	Avant Janvier 2016	Avant Janvier 2016
Entretien de la voirie en terre de	CCPM	Appel d'offres restreint	4000000	Avant Janvier 2016	Avant Janvier 2016	Avant Janvier 2016	Avant Janvier 2016	Avant Janvier 2016	Avant Janvier 2016

Désignation	Responsable	Méthode de sélection	Montant	Préparation (Termes de Référence, DAO, DP)	Consultation, Avis d'Appel d'Offres	Évaluation technique et financière	Attribution et signature du contrat	Exécution	Réception provisoire
Bipindi			0					er 2016	
Construction d'un bloc de 2 salles de classe à l'EP d'Ebiminbang	CCPM	Appel d'offres restreint	2000000	Avant Janvier 2016	Avant Janvier 2016	Avant Janvier 2016	Avant Janvier 2016	Avant Janvier 2016	Avant Janvier 2016
Équipement Équipes en tables bancs(60) l'EP d'Ebiminbang	CCPM	Appel d'offres restreint	1800000	Avant Janvier 2016	Avant Janvier 2016	Avant Janvier 2016	Avant Janvier 2016	Avant Janvier 2016	Avant Janvier 2016
Équipement Équipes en bureau de Maitres 2 chaises et 2 tables l'EP d'Ebiminbang	CCPM	Appel d'offres restreint	250000	Avant Janvier 2016	Avant Janvier 2016	Avant Janvier 2016	Avant Janvier 2016	Avant Janvier 2016	Avant Janvier 2016
Construction d'un réseau d'adduction d'eau potable à Melombo	CCPM	Appel d'offres restreint	9000000	Avant Janvier 2016	Avant Janvier 2016	Avant Janvier 2016	Avant Janvier 2016	Avant Janvier 2016	Avant Janvier 2016
Aménagement d'une source naturelle à Assock	CCPM	Appel d'offres restreint	3000000	Avant Janvier 2016	Avant Janvier 2016	Avant Janvier 2016	Avant Janvier 2016	Avant Janvier 2016	Avant Janvier 2016
Construction d'un puits à PMH à Ebiminbang	CCPM	Appel d'offres restreint	7000000	Avant Janvier 2016	Avant Janvier 2016	Avant Janvier 2016	Avant Janvier 2016	Avant Janvier 2016	Avant Janvier 2016
Construction d'une AEP à BIDJOUCKA	CCPM	Appel d'offres restreint	7500000	Avant Janvier 2016	Avant Janvier 2016	Avant Janvier 2016	Avant Janvier 2016	Avant Janvier 2016	Avant Janvier 2016
Électrification rurale à SON MAHI	CCPM	Appel d'offres restreint	4342900	Avant Janvier 2016	Avant Janvier 2016	Avant Janvier 2016	Avant Janvier 2016	Avant Janvier 2016	Avant Janvier 2016
Construction de 2 salles de classes au CETIC Son Mahi	CCPM	Appel d'offres restreint	2300000	Avant Janvier 2016	Avant Janvier 2016	Avant Janvier 2016	Avant Janvier 2016	Avant Janvier 2016	Avant Janvier 2016
Construction d'un atelier de maçonnerie au CETIC de Bipindi	CCPM	Appel d'offres restreint	2500000	Avant Janvier 2016	Avant Janvier 2016	Avant Janvier 2016	Avant Janvier 2016	Avant Janvier 2016	Avant Janvier 2016
Extension du marché de Bipindi	CCPM	Appel d'offres restreint	4250000	Avant Janvier 2016	Avant Janvier 2016	Avant Janvier 2016	Avant Janvier 2016	Avant Janvier 2016	Avant Janvier 2016

Désignation	Responsable	Méthode de sélection	Montant	Préparation (Termes de Référence, DAO, DP)	Consultation, Avis d'Appel d'Offres	Évaluation technique et financière	Attribution et signature du contrat	Exécution	Réception provisoire
Construction marché périodique Ebiminbang	CCPM	Appel d'offres restreint	2000000 0	Avant Janvier 2016	Avant Janvier 2016	Avant Janvier 2016	Avant Janvier 2016	Avant Janvier 2016	Avant Janvier 2016
Dotations des appareillages à la Commune	CCPM	Appel d'offres restreint	1500000	Avant Janvier 2016	Avant Janvier 2016	Avant Janvier 2016	Avant Janvier 2016	Avant Janvier 2016	Avant Janvier 2016

7. MECANISME DE SUIVI- EVALUATION

7. MECANISME DE SUIVI-EVALUATION

7.1. Composition et attributions du comité de suivi-évaluation du PCD

Au niveau communal, les acteurs du suivi-évaluation sont :

- Le Maire et le reste de l'Exécutif Communal ;
- Le Comité de suivi ;
- L'Agent communal de Développement ;
- Les services déconcentrés de l'État ;
- L'OAL et prestataires de services impliqués dans la mise en œuvre du PCD et des microprojets ;
- Les représentants des communautés bénéficiaires des microprojets ;
- Les organisations/associations à base communautaire.

Ainsi, le comité de suivi-évaluation du PCD de la Commune de Bipindi est composé de :

Tableau 31: Composition du Comité de suivi du PCD

NOM & PRENOMS	POSTE
MEDJO Marie Épse OWONA	Président
DJOUADJONG Mirène Laure	Secrétaire
MBOUH Jean Émile	Membre
NZIE Berdin	Membre
NKOU OWONA Ferdinand	Membre
NKOU Polycarpe	Membre
BIGOUER Jean Édouard	Membre
BOUMAL II ANDRE TELESOPHORE	Représentant ATIPAD

Il peut, en cas de besoin, mettre sur pied des commissions spécialisées en fonction des problèmes à résoudre (suivi spécifique de la réalisation d'un microprojet, maintenance des ouvrages, etc.) ; Des délégués peuvent être désignés par secteur.

Les attributions :

Au niveau communal les responsabilités en matière de suivi-évaluation sont :

- La programmation des activités communales ;
- Le suivi de l'exécution des activités ;
- L'évaluation des impacts socio-économiques et environnementaux.

Les tâches qui se rapportent à ces activités sont :

- La collecte de données sur le terrain ;
- L'appui technique aux communautés ;
- La production des rapports de suivi au niveau communal.

Il en découle les missions suivantes :

- Informer la communauté de ses obligations et de sa contribution à la réalisation des microprojets ;
- Signer toute convention de partenariat avec les partenaires ;
- S'assurer de la maintenance des ouvrages ;
- Assurer, de manière périodique, la confection des rapports d'activité sommaire à

- adresser aux partenaires ;
- Veiller à la cohérence du PCD avec les besoins prioritaires de la Commune ;
- Assurer le montage des dossiers techniques de microprojets ;
- Veiller à la mobilisation des contributions des bénéficiaires ;
- Ordonner et contrôler la gestion des ressources allouées dans le cadre des microprojets ;
- Coordonner la mise en œuvre du PCD ;
- Assurer le suivi évaluation participatif, en créant, le cas échéant, des comités ad hoc par microprojet ;
- Assurer la réception des ouvrages avec l'assistance des techniciens.

AA l'exception des responsables sectoriels et élus membres automatiques du comité, les autres membres doivent remplir les conditions suivantes :

- Être de bonne moralité ;
- Résider de préférence en permanence dans la Commune ;
- Être stable ;
- Être disponible ;
- Avoir suivi le processus du diagnostic et planification participatifs ;
- Avoir les aptitudes suivantes : expression facile, écoute active, impartialité, flexibilité, humilité, ouverture, inspirer confiance et grande capacité de synthèse ;
- Être un élu local (le cas échéant) ;
- Être un agent de la Commune (SG, Agent de développement) ;
- Être issu de la société civile ;
- Être responsable sectoriel ;
- Avoir une bonne connaissance de la Commune.

7.2. Indicateurs de suivi et d'évaluation

La coordination du suivi de la mise en œuvre du PIA est assurée par le Maire de la Commune. De façon opérationnelle, le comité communal de suivi évaluation suit au quotidien la mise en œuvre des actions programmées dans le Plan d'Investissement Annuel et rend compte au maire.

Au niveau de chaque village, le comité de concertation va suivre la mise en œuvre des actions dans la communauté et rendre compte au comité communal de suivi évaluation.

Le comité communal de suivi évaluation de la mise en œuvre du PCD doit se réunir chaque trimestre pour évaluer le niveau d'atteinte des résultats et de réalisation des activités.

Dans la mise en œuvre, des indicateurs de suivi-évaluation devront être pris en compte pour servir de point de référence afin de s'assurer de l'effectivité des réalisations prévues, les moyens utilisés et les résultats obtenus ainsi que les délais de temps tels que prévus.

Le tableau suivant présente les indicateurs de suivi-évaluation pour chaque secteur dans le cadre de la mise en œuvre du PIA.

Tableau 32: Indicateur de suivi-évaluation des microprojets du PIA

Secteur	Indicateur Général	Indicateurs secondaires
Hydraulique	<ul style="list-style-type: none"> - Taux d'accès à l'eau potable en milieu urbain. - Taux d'accès à l'eau potable en milieu rural 	<ul style="list-style-type: none"> - Nombre de points d'eau aménagés et fonctionnels. - Nombre de points d'eau réhabilités. - Nombre de comité de gestion mis en place et fonctionnels - Distance du ménage le plus éloigné par rapport au point d'eau - Nombre de campagnes de formation au traitement de l'eau. - Taux de réduction des maladies hydriques - Ratio population/points d'eau potable
Éducation	<ul style="list-style-type: none"> Taux de jeunes ayant un accès facile à une éducation de qualité. Taux de scolarisation 	<ul style="list-style-type: none"> - Nombre d'équipements et d'infrastructures scolaires acquis ; - Qualité et quantité du personnel enseignant affecté ; - Ratio Maitre/Élèves. - Taux de réussite scolaire ; - Nombre d'élèves par salle de classe. - Nombre d'équipements et d'infrastructures installées.
Électrification	Quantité d'énergie générée	<ul style="list-style-type: none"> - Linéaire du réseau de distribution d'électricité fonctionnelle - Nombre de poteaux solaires installés ; - Nombre de branchement ;
Commerce	Taux des populations ayant accès aux infrastructures marchandes	<ul style="list-style-type: none"> - Niveau d'équipement des infrastructures marchandes (nombre de boutiques, de hangars, de magasins); - Taux de fréquentation du marché ;
Travaux Publics	Quantité des tronçons routiers aménagés	<ul style="list-style-type: none"> - Linéaire de la route en terre aménagé ;
Petites et moyennes entreprises	Taux d'amélioration des conditions de vie des artisans	<ul style="list-style-type: none"> - Nombre des artisans enregistrés - Nombre des artisans ayant une petite et moyenne entreprise
Santé	Taux de la population ayant accès aux meilleurs soins de santé	<ul style="list-style-type: none"> - Nombre de CSI construit ; - Nombre de CSI équipé ; - Nombre des nouveaux personnels de soin de santé affecté dans chaque CSI ;
Affaires Sociales	Niveau d'encadrement des personnes vulnérables	<ul style="list-style-type: none"> - Taux d'équipement du centre social - Nombre de personnes vulnérables encadrées
Administration Territoriale et Décentralisation	Résidence du Sous-préfet achevée	<ul style="list-style-type: none"> - Nombre de logement construit ; - Taux d'aménagement de la résidence.

7.3. Dispositif, outils et fréquence du reporting

7.3.1. Dispositif

Dans le cadre de la mise en œuvre du PCD de Bipindi, un dispositif de suivi (comité de suivi-évaluation) sera mis en place et travaillera en collaboration avec l'exécutif communal afin de l'informer sur le niveau de réalisation des actions planifiées, les écarts observés par rapport aux résultats attendu. Pour un suivi efficace, il est important de mettre en place un

programme de renforcement des capacités des membres permanents du comité ainsi que le renforcement de sa coordination afin que l'information puisse circuler de façon optimale entre les communautés, l'exécutif municipal, les prestataires de service et les structures gouvernementales.

7.3.2. Outils et fréquences de suivi

Les outils les suivants seront nécessaires pour les activités :

- PCD/PIA
- Rapports périodiques des agents communaux
- Fiches de collecte des données
- Fiche de suivi du processus de planification
- Rapports des visites de terrain
- Compte rendus des réunions.
- Rapports divers (prestataires et consultants).

Les rapports sont produits chaque trimestre, semestre et année.

Le rapport trimestriel rend compte de l'exécution des activités programmées.

Le rapport semestriel, présente l'exécution des activités ainsi que des informations issues du rapport du trimestre correspondant et complété par des données de l'évaluation des impacts socio-économiques.

7.4. Mécanisme de préparation du PIA et de révision du PCD

AA la fin de chaque année, compte tenu de l'évaluation du PIA, des actions programmées dans le CDMT et des actions nouvelles ; le comité de suivi-évaluation du PCD avec l'aide d'un facilitateur (le cas échéant) propose au Conseil Municipal élargi aux sectoriels une programmation des actions à mener l'année suivante pour amendement et validation.

AA la fin de la troisième année, les données du PCD doivent être réactualisées par le comité de suivi-évaluation du PCD avec l'aide d'un facilitateur (le cas échéant) et proposées au Conseil Municipal élargi aux sectoriels ; sur la base des résultats de l'évaluation du PCD et des ambitions nouvelles, une nouvelle programmation des activités pour les trois prochaines années pour amendement et validation est élaborée.

8. PLAN DE COMMUNICATION SUR LA MISE EN ŒUVRE DU PCD

8. Plan de communication sur la mise en œuvre du PCD

8.1. Objectif

Ce plan de communication a pour objectif de faire connaître le PCD de la Commune de Bipindi et faire financer les projets qui y sont contenus.

8.2. Cible

- Les ministères techniques en fonction des thématiques identifiées ;
- Les partenaires au développement ;
- Les potentiels bailleurs de fonds externes ;
- Les élus locaux ;
- Les acteurs institutionnels (Gouverneur, Préfets, Sous-préfets et assimilés) ;
- Les partenaires techniques et financiers ;
- Les projets et programmes de développement ;
- Les bénéficiaires (communautés rurales,) ;
- La société civile (ONG, élus locaux, prestataires de service...) ;
- Les services déconcentrés de l'État ;
- Les élites extérieures et la diaspora ;
- Les entreprises locales ;
- Les ONG et les Fondations occidentales.

Tableau 33: Activités et coût du plan de communication du PCD.

Activités	Cibles	Coût (x1000) FCFA
Mettre en place un site internet communal où le PCD pourra être vulgarisé	Partenaires locaux et extérieurs	3000
Information des bailleurs de fonds à travers les contacts directs, des correspondances, la presse, internet	- Ministères - FEICOM - PNDP - ONG	500
Organiser une réunion de restitution du PCD.	- Elites Elites locaux	500
Organiser une réunion de restitution du PCD aux chefs traditionnels et au comité de concertation.	- Chef de village - Comité de concertation	500
Information des partenaires locaux à travers des communiqués radios, des prospectus, campagnes de sensibilisation...	- Populations - Partenaires locaux	1 000
Production et distribution des bulletins trimestriels sur la mise en œuvre du PCD	- Ministères - ONG - Populations	2 000
Mettre à la disposition de chaque village un PCD	- Comité de concertation - Population	500
Total		7500 000

9. CONCLUSION

Le Plan Communal de Développement qui vient d'être élaboré est un cadre d'investissement triennal pour un développement durable et participatif. Il permettra à l'Exécutif Communal de promouvoir à coup sûr le développement local en impliquant la population et toutes les forces vives dans la dynamique socio-économique de la Commune.

Les problèmes de la Commune ont été analysés en atelier participatif en vue d'atteindre des objectifs spécifiques que l'on a formulé de la manière suivante :

- Faciliter l'accès à l'eau potable
- Améliorer la couverture sanitaire
- Améliorer la prise en charge scolaire
- Faciliter la circulation des personnes et des biens
- Augmenter la production agropastorale
- Améliorer la gestion des ressources naturelles
- Développer les activités économiques
- Non marginalisation des femmes et jeunes filles
- Augmenter les infrastructures sportives et culturelles
- Couvrir entièrement la commune par le réseau de télécommunication national
- L'éclairage public et l'électrification rurale
- Renforcer le fonctionnement des services communaux

À partir de ces objectifs, on a pu dresser un cadre logique d'intervention, ainsi qu'un tableau de planification stratégique et spatial des solutions, qui illustrent avec acuité la vision que la commune se donne sur cinq ans. Cette vision se décline en fin de compte par la réalisation de plusieurs microprojets retenus tout au long de ce travail. Au total, la réalisation du présent PCD est estimée à **20 185 319 000 FCFA**. (Dix-sept milliards sept cent trente un million trois cent soixante quatorze mille).

Il y a lieu de dire que la réussite de ce plan dépend non seulement de la capacité de la commune à mobiliser les moyens financiers, mais aussi et surtout de la volonté des acteurs communaux qui sont les principaux porteurs du développement local ; à cet effet un comité de suivi-évaluation représentatif de la diversité de la commune et présidé par le Maire aura la charge de conduire ce PDC pour le bien être de l'ensemble des populations.

10. BIBLIOGRAPHIE

- **DSCE**
- **Mairie de BIPINDI.** Comptes administratifs 2011, 2012 et 2013
- **Mairie de BIPINDI.** Budgets des exercices 2011, 2012 et 2013
- **Mairie de BIPINDI 2015.** Plan de campagne 2015
- **Gouvernement du Cameroun :** Document de Stratégie pour la Croissance et l'Emploi
- | ➤ **Planet Ssurveyt, 2008** PDC de Bipindi
- **PNDP-SUD, 2014.** Document de formation des OAL 2014
- **MINEPAT, 2010.** Guide méthodologique de planification régionale et locale au Cameroun
- **VISION 2035**

11. ANNEXES

Annexes 1: Fiches des projets du PIA

Fiche signalétique N° 1: Microprojet de Construction du pavillon Mère et enfant au CMA de Bipindi

	Période : 2015
N° de référence : 01 – 2015	Désignation du micro projet : Construction du pavillon Mère et enfant au CMA de Bipindi
Région : Sud	Secteur d'intervention : MINSANTE
Département : OCEAN	
Commune : BIPINDI	
Communités : BIPINDI, BIPINDI	
Maître d'ouvrage : Maire de la Commune de BIPINDI	
Maître d'ouvrage délégué: Comité Communal de Suivi du PCD	
Maître d'œuvre : AA désigner	
OBJECTIFS DU MICRO PROJET	
<ul style="list-style-type: none"> • Doter les populations de la commune de BIPINDI d'un meilleur accès aux soins de santé 	
Coût total estimé du microprojet : 8 000 000 FCFA	Source de financement : BIP 2015 (50 000 000)
Description du micro projet	
<p>Le projet consiste à construire un pavillon mère et enfant au CMA de BIPINDI. Trois volets sont envisagés à savoir <i>i)</i> l'élaboration des TDR, <i>ii)</i> la sélection d'un entrepreneur sur la base des DAO <i>iii)</i> la mise en œuvre du projet</p> <p>L'exécution des travaux sera suivie par le Comité Communal de Suivi du PCD en rapport avec les services techniques de la Commune, les techniciens des Délégations Départementales du MINSANTE, du MINMAP, MINTP</p>	
<p>Prise en compte des aspects liés à la gestion de l'environnement dans la réalisation du microprojet :</p> <ul style="list-style-type: none"> • Sensibiliser et informer les personnes touchées sur les enjeux liés au choix du site • Obtenir un acte de donation foncière, signé du ou des Chefs des villages concernés et du ou des propriétaires du site • Sécuriser l'ouvrage en le clôturant : imperméabiliser les alentours par le carrelage ou pierres maçonnés • Prévoir un réseau simplifié d'assainissement des eaux de pluie, y compris leur évacuation éventuelle dans un puits perdu et sécurisé • Eviter Eviter systématiquement d'implanter l'ouvrage dans les zones sensibles telles que marécages, zone sacrée, cours d'eau, parcs et aires protégées, zones de fraysère, flancs de montagnes, etc. ; • Respecter les règles de sécurité au chantier (port des EPI,) • Former le comité de gestion aux questions d'accueil, de maintenance, et de gestion de l'ouvrage • L'entreprise retenue doit être dotée d'un Plan de Gestion Environnementale. 	
N.B. : Un formulaire d'examen environnemental du micro projet doit être rempli et annexé au dossier projet	
Durée prévisionnelle des travaux : 03 mois	Date de démarrage : Dès la notification de l'ordre de service de commencer au maître d'œuvre

Fiche signalétique N° 2: Microprojet de Construction du centre de santé intégré de NDTOUA

	Période : 2015
N° de référence : 02 – 2015	Désignation du micro projet : Construction du centre de santé intégré de NDTOUA
Région : Sud	Domaine d'intervention : MINSANTE
Département : OCEAN	
Commune : BIPINI	
Communautés : NDTOUA	
Maître d'ouvrage : Maire de la Commune de BIPINDI	
Maître d'ouvrage délégué : Comité Communal de Suivi du PCD	
Maître d'œuvre : AA désigner	
OBJECTIFS DU MICRO PROJET	
<ul style="list-style-type: none"> • Doter les populations villageoises d'un meilleur accès aux soins de santé 	
Coût total estimé du microprojet : 50 000 000 FCFA	Source de financement : BIP 2015 (50 000 000)
Description du micro projet	
<p>Le projet consiste à construire un centre de santé intégré de NDTOUA. Trois volets sont envisagés à savoir <i>i</i>) l'élaboration des TDR, <i>ii</i>) la sélection d'un entrepreneur sur la base des DAO <i>iii</i>) la mise en œuvre du projet</p> <p>L'exécution des travaux sera suivie par le Comité Communal de Suivi du PCD en rapport avec les services techniques de la Commune, les techniciens des Délégations Départementales du MINSANTE, du MINMAP, MINTP.</p>	
<p>Prise en compte des aspects liés à la gestion de l'environnement dans la réalisation du microprojet :</p> <ul style="list-style-type: none"> • Sensibiliser et informer les personnes touchées sur les enjeux liés au choix du site • Obtenir un acte de donation foncière, signé du ou des Chefs des villages concernés et du ou des propriétaires du site • Sécuriser l'ouvrage en le clôturant : imperméabiliser les alentours par le carrelage ou pierres maçonnés • Prévoir un réseau simplifié d'assainissement des eaux de pluie, y compris leur évacuation éventuelle dans un puits perdu et sécurisé • Eviter Eviter systématiquement d'implanter l'ouvrage dans les zones sensibles telles que marécages, zone sacrée, cours d'eau, parcs et aires protégées, zones de frayère, flancs de montagnes, etc. ; • Respecter les règles de sécurité au chantier (port des EPI,) • Former le comité de gestion aux questions d'accueil, de maintenance, et de gestion de l'ouvrage • L'entreprise retenue doit être dotée d'un Plan de Gestion Environnementale. 	
N.B. : Un formulaire d'examen environnemental du micro projet doit être rempli et annexé au dossier projet	
Durée prévisionnelle des travaux : 03 mois	Date de démarrage : Dès la notification de l'ordre de service de commencer au maître d'œuvre

Fiche signalétique N° 3: Microprojet portant construction d'un (01) bloc de deux (02) salles de classe à l'École Publique d'EBIMINBANG.

Période : 2015	
N° de référence : 03 – 2015	Désignation du micro projet : construction d'un (01) bloc de deux (02) salles de classe à l'École Publique d'EBIMINBANG.
Région : Sud	Domaine d'intervention : MINEDUB
Département : OCEAN	
Commune : BIPINDI	
Maître d'ouvrage : Maire de la Commune de BIPINDI	
Maître d'ouvrage délégué : Comité délégué: Comité Communal de Suivi du PCD	
Maître d'œuvre : AA désigner	
OBJECTIFS DU MICRO PROJET	
<ul style="list-style-type: none"> • Développer les infrastructures du secteur de l'<u>Éducation</u> de Base dans la Commune 	
Coût total estimé du microprojet : 20 000 000 FCFA	Source de financement : BIP 2015 (20 000 000 FCFA)
Description du micro projet Le projet consiste à construire un bloc de deux salles de classe à l'école publique d'Ebiminbang. Trois volets sont envisagés à savoir <i>i)</i> l'élaboration des TDR, <i>ii)</i> la sélection d'un entrepreneur sur la base des DAO, <i>iii)</i> la mise en œuvre du projet L'exécution des travaux sera suivie par le Comité Communal de Suivi du PCD en rapport avec les services techniques de la Commune, les techniciens des délégations départementales du MINEDUB, MINMARP, MNTP.	
Prise en compte des aspects liés à la gestion de l'environnement dans la réalisation du microprojet <ul style="list-style-type: none"> • Faire en sorte que les infrastructures profitent à toutes les couches sociales • Respecter les règles de sécurité au chantier (port des EPI) • Remettre en état les zones d'emprunt, en respectant les pentes du terrain naturel • Reboiser les zones affectées • Engazonner les zones affectées • Arroser les endroits des travaux avec de l'eau provenant des cours d'eau permanent • Reboiser les alentours de l'ouvrage • Construire des clôtures autour des ouvrages • L'entreprise retenue doit être dotée d'un Plan de Gestion Environnementale. 	
N.B. : Un formulaire d'examen environnemental du micro projet sera rempli et annexé au dossier projet	
Durée prévisionnelle des travaux : 04 mois	Date de démarrage : Dès la notification de l'ordre de service de commencer au maître d'œuvre

Fiche signalétique N° 4: Microprojet portant construction d'un (01) bloc de deux (02) salles de classe au CETIC SONG MAHI

	Période : 2015
N° de référence : 04 – 2015	Désignation du micro projet : construction d'un (01) bloc de deux (02) salles de classe au CETIC SON MAHI
Région : Sud	Domaine d'intervention : MINESEC
Département : OCEAN	
Commune : BIPINDI	
Maître d'ouvrage : Maire de la Commune de BIPINDI	
Maître d'ouvrage délégué : Comité délégué: Comité Communal de Suivi du PCD	
Maître d'œuvre : AA désigner	
OBJECTIFS DU MICRO PROJET	
<ul style="list-style-type: none"> • Développer les infrastructures du secteur de l'EducationÉducation secondaire dans la Commune 	
Coût total estimé du microprojet : 23 000 000 FCFA	Source de financement : BIP 2015 (23 000 000 FCFA)
Description du micro projet	
<p>Le projet consiste à construire un bloc de deux salles de classe au CETIC de Song Mahi. Trois volets sont envisagés à savoir <i>i)</i> l'élaboration des TDR, <i>ii)</i> la sélection d'un entrepreneur sur la base des DAO, <i>iii)</i> la mise en œuvre du projet</p> <p>L'exécution des travaux sera suivie par le Comité Communal de Suivi du PCD en rapport avec les services techniques de la Commune, les techniciens des délégations départementales du MINEDUB du MINMAP et MINTP.</p>	
Prise en compte des aspects liés à la gestion de l'environnement dans la réalisation du microprojet	
<ul style="list-style-type: none"> • Faire en sorte que les infrastructures profitent à toutes les couches sociales • Remettre en état les zones d'emprunt, en respectant les pentes du terrain naturel • Reboiser les zones affectées • Engazonner les zones affectées • Arroser les endroits des travaux avec de l'eau provenant des cours d'eau permanent • Reboiser les alentours de l'ouvrage • Construire des clôtures autour des ouvrages • L'entreprise retenue doit être dotée d'un Plan de Gestion Environnementale. 	
N.B. : Un formulaire d'examen environnemental du micro projet sera rempli et annexé au dossier projet	
Durée prévisionnelle des travaux : 04 mois	Date de démarrage : Dès la notification de l'ordre de service de commencer au maître d'œuvre

Fiche signalétique N° 5: Microprojet portant construction d'un (01) atelier de maçonnerie au CETIC de BIPINDI.

		Période : 2015
N° de référence : 05 – 2015	Désignation du micro projet : construction d'un (01) atelier de maçonnerie au CETIC de BIPINDI	
Région : Sud	Domaine d'intervention : MINESEC	
Département : OCEAN		
Commune : BIPINDI		
Maître d'ouvrage : Maire de la Commune de BIPINDI		
Maître d'ouvrage délégué : Comité délégué: Comité Communal de Suivi du PCD		
Maître d'œuvre : AA désigner		
OBJECTIFS DU MICRO PROJET		
<ul style="list-style-type: none"> • Développer les infrastructures du secteur de l'Éducation Éducation Secondaire dans la Commune 		
Coût total estimé du microprojet : 25 000 000 FCFA	Source de financement : BIP 2015 (25 000 000 FCFA)	
Description du micro projet		
<p>Le projet consiste à construire un atelier de maçonnerie au CETIC de BIPINDI. Trois volets sont envisagés à savoir <i>i</i>) l'élaboration des TDR, <i>ii</i>) la sélection d'un entrepreneur sur la base des DAO, <i>iii</i>) la mise en œuvre du projet</p> <p>L'exécution des travaux sera suivie par le Comité Communal de Suivi du PCD en rapport avec les services techniques de la Commune, les techniciens des délégations départementales du MINESEC, MINMAP et le MINTP.</p>		
Prise en compte des aspects liés à la gestion de l'environnement dans la réalisation du microprojet		
<ul style="list-style-type: none"> • Faire en sorte que les infrastructures profitent à toutes les couches sociales • Remettre en état les zones d'emprunt, en respectant les pentes du terrain naturel • Reboiser les zones affectées • Engazonner les zones affectées • Arroser les endroits des travaux avec de l'eau provenant des cours d'eau permanent • Reboiser les alentours de l'ouvrage • Construction des clôtures autour des ouvrages • L'entreprise retenue doit être dotée d'un Plan de Gestion Environnementale. 		
N.B. : Un formulaire d'examen environnemental du micro projet sera rempli et annexé au dossier projet		
Durée prévisionnelle des travaux : 04 mois	Date de démarrage : Dès la notification de l'ordre de service de commencer au maître d'œuvre	

Fiche signalétique N° 6: Microprojet portant entretien des routes Communales de BIPINDI.

	Période : 2015
N° de référence : 06 – 2015	Désignation du micro projet : entretien des routes de la Communales de Bipindi.
Région : Sud	Domaine d'intervention : MINTP
Département : OCEAN	
Commune : BIPINDI	
Maître d'ouvrage : Maire de la Commune de BIPINDI	
Maître d'ouvrage délégué: Comité délégué: Comité Communal de Suivi du PCD	
Maître d'œuvre : AA désigner	
OBJECTIFS DU MICRO PROJET	
<ul style="list-style-type: none"> Faciliter le déplacement des biens et des personnes. 	
Coût total estimé du microprojet : 27 778 000 FCFA	Source de financement : BIP 2015 (27 778 000 FCFA)
Description du micro projet Le projet consiste à entretenir certaines routes de la Commune. Trois volets sont envisagés à savoir <i>i)</i> l'élaboration des TDR, <i>ii)</i> la sélection d'un entrepreneur sur la base des DAO <i>iii)</i> la mise en œuvre du projet L'exécution des travaux sera suivie par le Comité Communal de Suivi du PCD en rapport avec les services techniques de la Commune, les techniciens des délégations départementales du MINTP, du MINMAP <u>MINMAP</u> .	
Prise en compte des aspects liés à la gestion de l'environnement dans la réalisation du microprojet <ul style="list-style-type: none"> Sensibiliser les entreprises sur les mesures pour prévenir la pollution par les huiles de vidange et de moteur Remettre en état les zones d'emprunt, en respectant les pentes du terrain naturel Reboiser les zones affectées Engazonner les zones affectées Arroser les endroits des travaux avec de l'eau provenant des cours d'eau permanent L'entreprise retenue doit être dotée d'un Plan de Gestion Environnementale. 	
N.B. : Un formulaire d'examen environnemental du micro projet sera rempli et annexé au dossier projet	
Durée prévisionnelle des travaux : 06 mois	Date de démarrage : Dès la notification de l'ordre de service de commencer au maître d'œuvre

Fiche signalétique N° 7: Microprojet pour dotation des appareillages aux handicapés de la Commune de BIPINDI.

	Période : 2015
N° de référence : 7 – 2015	Désignation du micro projet : achat et fourniture des appareils aux handicapés de la Commune de BIPINDI.
Région : Sud	Domaine d'intervention : MINAS
Département : OCEAN	
Commune : BIPINDI	
Maître d'ouvrage : Maire de la Commune de BIPINDI	
Maître d'ouvrage délégué : Comité délégué : <u>Comité</u> Communal de Suivi du PCD	
Maître d'œuvre : AA désigner	
OBJECTIFS DU MICRO PROJET	
<ul style="list-style-type: none"> • Aide aux PSV 	
Coût total estimé du microprojet : 1 500 000 FCFA	Source de financement : ressources propres de la Commune de BIPINDI (1 500 000 FCFA).
<p>Description du micro projet Le projet consiste à l'achat et la fourniture des appareils aux handicapés de la Commune de BIPINDI. Trois volets sont envisagés à savoir <i>i)</i> l'élaboration des TDR, <i>ii)</i> la sélection d'un entrepreneur sur la base d'un appel d'offres restreints et <i>iii)</i> la mise en œuvre du projet.</p> <p>L'exécution du projet sera suivie par le Comité Communal de Suivi du PCD en rapport avec les services techniques de la Commune, les techniciens des délégations départementales du MINAS du MINMAP <u>MINMAP</u>.</p>	
<p>Prise en compte des aspects liés à la gestion de l'environnement dans la réalisation du microprojet</p> <ul style="list-style-type: none"> • Faire en sorte que les équipements profitent aux couches sociales concernés. • Les matériels, appareils et équipements doivent respecter les normes environnementales sur la qualité • L'entreprise retenue doit être dotée d'un Plan de Gestion Environnementale. <p>N.B. : Un formulaire d'examen environnemental du micro projet sera rempli et annexé au dossier projet</p>	
Durée prévisionnelle des travaux : 02 mois	Date de démarrage : Dès la notification de l'ordre de service de commencer au maître d'œuvre

Fiche signalétique N° 8: Microprojet portant équipements en tables bancs (Soixante (60) à l'École Publique d'Ebimimbang

	Période: 2015
N° de référence : 11 – 2015	Désignation du micro projet : équipements en tables bancs (Soixante (60) à l'École Publique d'Ebimimbang
Région : Sud	Domaine d'intervention : MINEDUB
Département : OCEAN	
Commune : BIPINDI	
Maître d'ouvrage : Maire de la Commune de BIPINDI	
Maître d'ouvrage délégué: Comité délégué: Comité Communal de Suivi du PCD	
Maître d'œuvre : AA désigner	
OBJECTIFS DU MICRO PROJET	
<ul style="list-style-type: none"> • Développer et accroître les équipements dans le secteur de l'Éducation de Base. 	
Coût total estimé du microprojet : 1800 000 FCFA	Source de financement : ressources propres de la Commune de BIPINDI (1800 000 FCFA).
<p>Description du micro projet Le projet consiste à équipements en tables bancs (Soixante (60) à l'École Publique d'Ebimimbang. Trois volets sont envisagés à savoir <i>i)</i> l'élaboration des TDR, <i>ii)</i> la sélection d'un entrepreneur sur la base des DAO, <i>iii)</i> la mise en œuvre du projet.</p> <p>L'exécution des travaux sera suivie par le Comité Communal de Suivi du PCD en rapport avec les services techniques de la Commune, les techniciens des délégations départementales du MINEDUB du MINMAP.</p>	
<p>Prise en compte des aspects liés à la gestion de l'environnement dans la réalisation du microprojet</p> <ul style="list-style-type: none"> • Faire en sorte que les équipements profitent aux couches sociales concernés. • Les matériels, appareils et équipements doivent respecter les normes environnementales sur la qualité • L'entreprise retenue doit être dotée d'un Plan de Gestion Environnementale. 	
N.B. : Un formulaire d'examen environnemental du micro projet sera rempli et annexé au dossier projet	
Durée prévisionnelle des travaux : 01 mois	Date de démarrage : Dès la notification de l'ordre de service de commencer au maître d'œuvre

Fiche signalétique N° 9: Microprojet portant équipements de bureau de **Maitre** **,Maitre**, deux (02) tables et deux (02) chaises) à l'École Publique d'Ebimimbang.

N° de référence : 09 – 2015		Période : 2015
		Désignation du micro projet : équipements de bureau de Maitre, deux (02) tables et deux (02) chaises) à l'École Publique d'Ebimimbang
Région : Sud	Domaine d'intervention : MINEDUB	
Département : OCEAN		
Commune : BIPINDI		
Maître d'ouvrage : Maire de la Commune de BIPINDI		
Maître d'ouvrage délégué : Comité délégué: Comité Communal de Suivi du PCD		
Maître d'œuvre : AA désigner		
OBJECTIFS DU MICRO PROJET		
<ul style="list-style-type: none"> • Développer et accroître les équipements dans le secteur de l'Éducation de Base. 		
Coût total estimé du microprojet : 2 50 000 FCFA	Source de financement : ressources propres de la Commune de BIPINDI (2 50 000 FCFA).	
<p>Description du micro projet</p> <p>Le projet consiste à l'équipement de bureau de Maitre, deux (02) tables et deux (02) chaises) à l'École Publique d'Ebimimbang</p> <p>Trois volets sont envisagés à savoir <i>i)</i> l'élaboration des TDR, <i>ii)</i> la sélection d'un entrepreneur sur la base d'un appel d'offre restreint et <i>iii)</i> la mise en œuvre du projet.</p> <p>L'exécution des travaux sera suivie par le Comité Communal de Suivi du PCD en rapport avec les services techniques de la Commune, les techniciens des délégations départementales du MINEDUB du MINMAP.</p>		
<p>Prise en compte des aspects liés à la gestion de l'environnement dans la réalisation du microprojet</p> <ul style="list-style-type: none"> • Faire en sorte que les équipements profitent aux couches sociales concernés. • Les matériels, appareils et équipements doivent respecter les normes environnementales sur la qualité • L'entreprise retenue doit être dotée d'un Plan de Gestion Environnementale. 		
N.B. : Un formulaire d'examen environnemental du micro projet sera rempli et annexé au dossier projet		
Durée prévisionnelle des travaux : 01 mois	Date de démarrage : Dès la notification de l'ordre de service de commencer au maître d'œuvre	

Fiche signalétique N° 10: Microprojet portant Réhabilitation de la route rural BIPINDI – ASSOCK (PHASE1).

		Période : 2015
N° de référence : 10 – 2015	Désignation du micro projet : Réhabilitation de la route rurale BIPINDI –ASSOCK II (PHASE1).	
Région : Sud	Domaine d'intervention : MINTP	
Département : OCEAN		
Commune : BIPINDI		
Maître d'ouvrage : Maire de la Commune de BIPINDI		
Maître d'ouvrage délégué : Comité délégué: Comité Communal de Suivi du PCD		
Maître d'œuvre : AA désigner		
OBJECTIFS DU MICRO PROJET		
<ul style="list-style-type: none"> Faciliter le déplacement des biens et des personnes. 		
Coût total estimé du microprojet : 110 000 000 FCFA	Source de financement : BIP 2015 (110 000 000 FCFA)	
Description du micro projet		
Le projet consiste à Réhabilitation de la route rurale BIPINDI –ASSOCK (PHASE 1).		
Trois volets sont envisagés à savoir <i>i)</i> l'élaboration des TDR, <i>ii)</i> la sélection d'un entrepreneur sur la base des DAO <i>iii)</i> la mise en œuvre du projet		
L'exécution des travaux sera suivie par le Comité Communal de Suivi du PCD en rapport avec les services techniques de la Commune, les techniciens des délégations départementales du MINTP, du <u>MINMAP</u> .		
Prise en compte des aspects liés à la gestion de l'environnement dans la réalisation du microprojet		
<ul style="list-style-type: none"> Sensibiliser les entreprises sur les mesures pour prévenir la pollution par les huiles de vidange et de moteur Remettre en état les zones d'emprunt, en respectant les pentes du terrain naturel Reboiser les zones affectées Engazonner les zones affectées Arroser les endroits des travaux avec de l'eau provenant des cours d'eau permanent L'entreprise retenue doit être dotée d'un Plan de Gestion Environnementale. 		
N.B. : Un formulaire d'examen environnemental du micro projet sera rempli et annexé au dossier projet		
Durée prévisionnelle des travaux : 06 mois	Date de démarrage : Dès la notification de l'ordre de service de commencer au maître d'œuvre	

Fiche signalétique N° 11: Microprojet portant Réhabilitation de la route rural BIPINDI – ASSOCK (PHASE 2).

		Période : 2015
N° de référence : 11 – 2015	Désignation du micro projet : Réhabilitation de la route rurale BIPINDI –ASSOCK II (PHASE1).	
Région : Sud	Domaine d'intervention : MINTP	
Département : OCEAN		
Commune : BIPINDI		
Maître d'ouvrage : Maire de la Commune de BIPINDI		
Maître d'ouvrage délégué : Comité Communal de Suivi du PCD		
Maître d'œuvre : AA désigner		
OBJECTIFS DU MICRO PROJET		
<ul style="list-style-type: none"> Faciliter le déplacement des biens et des personnes. 		
Coût total estimé du microprojet : 45 000 000 FCFA	Source de financement : DGD 2015 (45 000 000 FCFA)	
Description du micro projet		
Le projet consiste à la Réhabilitation de la route rurale BIPINDI –ASSOCK II (PHASE 2).		
Trois volets sont envisagés à savoir <i>i)</i> l'élaboration des TDR, <i>ii)</i> la sélection d'un entrepreneur sur la base des DAO <i>iii)</i> la mise en œuvre du projet		
L'exécution des travaux sera suivie par le Comité Communal de Suivi du PCD en rapport avec les services techniques de la Commune, les techniciens des délégations départementales du MINTP, du MINMARP.		
Prise en compte des aspects liés à la gestion de l'environnement dans la réalisation du microprojet		
<ul style="list-style-type: none"> Sensibiliser les entreprises sur les mesures pour prévenir la pollution par les huiles de vidange et de moteur Remettre en état les zones d'emprunt, en respectant les pentes du terrain naturel Reboiser les zones affectées Engazonner les zones affectées Arroser les endroits des travaux avec de l'eau provenant des cours d'eau permanent L'entreprise retenue doit être dotée d'un Plan de Gestion Environnementale. 		
N.B. : Un formulaire d'examen environnemental du micro projet sera rempli et annexé au dossier projet		
Durée prévisionnelle des travaux : 06 mois	Date de démarrage : Dès la notification de l'ordre de service de commencer au maître d'œuvre	

Fiche signalétique N° 12: Microprojet portant Réhabilitation de la route BIPINDI -NSOLA

		Période : 2015
N° de référence : 12 – 2015	Désignation du micro projet : Réhabilitation de la route rurale BIPINDI –NSOLA.	
Région : Sud	Domaine d'intervention : MINTP	
Département : OCEAN		
Commune : BIPINDI		
Maître d'ouvrage : Maire de la Commune de BIPINDI		
Maître d'ouvrage délégué : Comité délégué: Comité Communal de Suivi du PCD		
Maître d'œuvre : AA désigner		
OBJECTIFS DU MICRO PROJET		
<ul style="list-style-type: none"> Faciliter le déplacement des biens et des personnes. 		
Coût total estimé du microprojet : 169 000 000 FCFA	Source de financement : Fond routier 2015 (169 000 000 FCFA)	
Description du micro projet		
Le projet consiste à la Réhabilitation de la route rurale BIPINDI –NSOLA.		
Trois volets sont envisagés à savoir <i>i)</i> l'élaboration des TDR, <i>ii)</i> la sélection d'un entrepreneur sur la base des DAO <i>iii)</i> la mise en œuvre du projet		
L'exécution des travaux sera suivie par le Comité Communal de Suivi du PCD en rapport avec les services techniques de la Commune, les techniciens des délégations départementales du MINTP, du MINMAP.		
Prise en compte des aspects liés à la gestion de l'environnement dans la réalisation du microprojet		
<ul style="list-style-type: none"> Sensibiliser les entreprises sur les mesures pour prévenir la pollution par les huiles de vidange et de moteur Remettre en état les zones d'emprunt, en respectant les pentes du terrain naturel Reboiser les zones affectées Engazonner les zones affectées Arroser les endroits des travaux avec de l'eau provenant des cours d'eau permanent L'entreprise retenue doit être dotée d'un Plan de Gestion Environnementale. 		
N.B. : Un formulaire d'examen environnemental du micro projet sera rempli et annexé au dossier projet		
Durée prévisionnelle des travaux : 06 mois	Date de démarrage : Dès la notification de l'ordre de service de commencer au maître d'œuvre	

Fiche signalétique N° 13: Microprojet portant achèvement de la résidence du [sous-préfetsous-préfet de BIPINDI](#)

		Période : 2015
N° de référence : 13 – 2015		Désignation du micro projet : Achèvement de la résidence du sous-préfetsous-préfet de BIPINDI
Région : Sud		Domaine d'intervention : MINATD
Département : OCEAN		
Commune : BIPINDI		
Maître d'ouvrage : Maire de la Commune de BIPINDI		
Maître d'ouvrage délégué : Comité délégué : Comité Communal de Suivi du PCD		
Maître d'œuvre : AA désigner		
OBJECTIFS DU MICRO PROJET		
<ul style="list-style-type: none"> • Développer les infrastructures du secteur de l'administration territoriale dans la Commune 		
Coût total estimé du microprojet : 20 000 000 FCFA		Source de financement : BIP 2015 (20 000 000 FCFA)
Description du micro projet		
<p>Le projet consiste à achever la résidence du sous-préfetsous-préfet de BIPINDI. Trois volets sont envisagés à savoir <i>i)</i> l'élaboration des TDR, <i>ii)</i> la sélection d'un entrepreneur sur la base des DAO, <i>iii)</i> la mise en œuvre du projet L'exécution des travaux sera suivie par le Comité Communal de Suivi du PCD en rapport avec les services techniques de la Commune, les techniciens des délégations départementales du MINATD, MINMAP et le MINTP.</p>		
Prise en compte des aspects liés à la gestion de l'environnement dans la réalisation du microprojet		
<ul style="list-style-type: none"> • Faire en sorte que les infrastructures profitent à toutes les couches sociales • Remettre en état les zones d'emprunt, en respectant les pentes du terrain naturel • Reboiser les zones affectées • Engazonner les zones affectées • Arroser les endroits des travaux avec de l'eau provenant des cours d'eau permanent • Reboiser les alentours de l'ouvrage • Construction des clôtures autour des ouvrages • L'entreprise retenue doit être dotée d'un Plan de Gestion Environnementale. 		
N.B. : Un formulaire d'examen environnemental du micro projet sera rempli et annexé au dossier projet		
Durée prévisionnelle des travaux : 04 mois		Date de démarrage : Dès la notification de l'ordre de service de commencer au maître d'œuvre

Fiche signalétique N° 14: Microprojet portant Entretien de la voirie en terre de Bipindi

	Période : 2015
N° de référence : 14 – 2015	Désignation du micro projet : Entretien de la voirie en terre de Bipindi
Région : Sud	Domaine d'intervention : MINTP
Département : OCEAN	
Commune : BIPINDI	
Maître d'ouvrage : Maire de la Commune de BIPINDI	
Maître d'ouvrage délégué : Comité Communal de Suivi du PCD	
Maître d'œuvre : AA désigner	
OBJECTIFS DU MICRO PROJET	
<ul style="list-style-type: none"> Faciliter le déplacement des biens et des personnes. 	
Coût total estimé du microprojet : 169 000 000 FCFA	Source de financement : Fond routier 2015 (169 000 000 FCFA)
<p>Description du micro projet</p> <p>Le projet consiste à Entretien de la voirie en terre de Bipindi</p> <p>Trois volets sont envisagés à savoir <i>i)</i> l'élaboration des TDR, <i>ii)</i> la sélection d'un entrepreneur sur la base des DAO <i>iii)</i> la mise en œuvre du projet-projet.</p> <p>L'exécution des travaux sera suivie par le Comité Communal de Suivi du PCD en rapport avec les services techniques de la Commune, les techniciens des délégations départementales du MINTP, du MINMAP.</p>	
<p>Prise en compte des aspects liés à la gestion de l'environnement dans la réalisation du microprojet</p> <ul style="list-style-type: none"> Sensibiliser les entreprises sur les mesures pour prévenir la pollution par les huiles de vidange et de moteur Remettre en état les zones d'emprunt, en respectant les pentes du terrain naturel Reboiser les zones affectées Engazonner les zones affectées Arroser les endroits des travaux avec de l'eau provenant des cours d'eau permanent L'entreprise retenue doit être dotée d'un Plan de Gestion Environnementale. 	
N.B. : Un formulaire d'examen environnemental du micro projet sera rempli et annexé au dossier projet	
Durée prévisionnelle des travaux : 06 mois	Date de démarrage : Dès la notification de l'ordre de service de commencer au maître d'œuvre

Fiche signalétique N° 15: Microprojet d'électrification rurale à SON MAHI

		Date : 2015
N° de référence : 15-2015		Désignation du micro projet : Microprojet d'électrification rurale à SON MAHI
REGION : Sud	Domaine d'intervention : Electrification Électrification rurale	
DEPARTEMENT : Océan		
Commune de : BIPINDI		
COMMUNAUTES : SON MAHI		
MAITRE D'OUVRAGE : AER et Maire de la Commune de BIPINDI		
MAITRE D'OUVRAGE DELEGUE : Comité de Suivi Communal		
MAITRE D'ŒUVRE : AA désigner		
Coût total estimé du microprojet : 434290000 FCFA	Source de financement : BIP 2015 (434290000 FCFA)	
<p>OBJECTIFS DU MICRO PROJET : Le projet vise à améliorer les conditions de vie socio-économiques des populations dans la Commune de BIPINDI en général et celles du village Song Mahi plus particulièrement</p> <p>Objectifs spécifiques :</p> <ul style="list-style-type: none"> ✓ Améliorer l'accès à l'énergie électrique des populations de la commune de BIPINDI ✓ Promouvoir l'installation des petites activités économiques des populations de Song Mahi. ✓ Améliorer l'accès des populations aux services de communications, télécommunications et aux nouvelles technologies de l'information et de la communication (NTIC) ; ✓ Améliorer le niveau d'études des élèves et la qualité d'accès à l'information des populations du village Song Mahi 		
<p>Description du micro projet Le projet consiste d'électrification rurale à SONG MAHI. Trois volets sont envisagés à savoir <i>i)</i> l'élaboration des TDR, <i>ii)</i> la sélection d'un entrepreneur sur la base des DAO, <i>iii)</i> la mise en œuvre du projet.</p> <p>L'exécution des travaux sera suivie par le Comité de Suivi Communal en rapport avec les services techniques de la Commune, les techniciens des délégations départementales du MINEE et de l'AER.</p>		
<p align="center">Prise en compte des aspects liés à la gestion de l'environnement dans la réalisation du microprojet</p> <ul style="list-style-type: none"> • Sécuriser les lignes électriques ; <ul style="list-style-type: none"> • Installer des plaquettes de mise en garde ; • Utiliser la main d'œuvre locale pour les tâches HIMO ; • Reboiser dans la zone au prorata des arbres détruits le long des layons. <p>N.B. : un formulaire d'examen environnemental du micro projet sera rempli et annexé au dossier projet</p>		
Durée prévisionnelle des travaux: 05 mois	Date de démarrage : 2015 Dès la notification de l'ordre de service de commencer au maître d'œuvre	

Fiche signalétique N° 16 : Microprojet portant Appui [à](#) l'informatisation de l'enregistrement des Artisans a la commune de Bipindi

	Date : 2015
N° de référence : 16 – 2015	Désignation du micro projet : Appui à l'informatisation de l'enregistrement des Artisans a la commune de Bipindi
Région : Sud	Domaine d'intervention : MINPMESSA
Département : Océan	
Commune : BIPINDI	
Maître d'ouvrage : Maire de la Commune de BIPINDI	
Maître d'ouvrage délégué: Comité de Suivi Communal	
Maître d'œuvre : AA désigner	
OBJECTIFS DU MICRO PROJET	
<ul style="list-style-type: none"> • Doter la commune des outils d'enregistrements des artisans 	
Coût total estimé du microprojet : 1000 000 F CFA	Source de financement : BIP 2015 1 000 000 FCFA
Description du micro projet Le projet consiste à doter la commune des outils d'informatisation outils d'informatisation de l'enregistrement des Artisans à la commune de Bipindi: – L'enregistrement des artisans dans toute la commune De développer des partenariats stratégiques pour son développement	
Durée prévisionnelle des travaux : 02 mois	Date de démarrage : Dès la notification de l'ordre de service de commencer au maître d'œuvre

Fiche signalétique N°17 : Microprojet portant Construction d'une adduction d'eau potable dans le village Bidjouka

	Date : 2015
N° de référence : 17 – 2015	Désignation du micro projet : Construction d'une adduction d'eau potable dans le village Bidjouka
Région : Sud	Domaine d'intervention : Eau et Energie .
Département : Océan	
Commune : BIPINDI	
Communautés : BIDJOUKA	
Maître d'ouvrage : Maire de la Commune de BIPINDI	
Maître d'ouvrage délégué : Comité de Suivi Communal et CC	
Maître d'œuvre : AA désigner	
OBJECTIFS DU MICRO PROJET	
<ul style="list-style-type: none"> Améliorer le niveau d'accès à l'eau potable des populations du village Bidjouka 	
Coût total estimé du projet : 75 000 000 FCFA	Subvention du BIP : 75 000 000 FCFA
Description du micro projet Le projet consiste e la construction d'une adduction d'eau potable dans le village Bidjouka. Trois volets sont envisagés à savoir <i>i)</i> l'élaboration des TDR, <i>ii)</i> la sélection d'un entrepreneur sur la base des DAO <i>iii)</i> la mise en œuvre du projet L'exécution des travaux sera suivie par le Comité de Suivi Communal et le CC en rapport avec les services techniques de la Commune, les techniciens des délégations départementales du MINEE, du MINMAP - MINMAP .	
Prise en compte des aspects liés à la gestion de l'environnement dans la réalisation du microprojet <ul style="list-style-type: none"> Sensibiliser et informer les personnes touchées sur les enjeux liés au choix du site Obtenir un acte de donation foncière, signé du ou des Chefs des villages concernés et du ou des propriétaires du site Interdire les champs utilisant les produits phytosanitaires aux abords immédiats de l'ouvrage (au moins 300 mètres) EviterEviter systématiquement d'implanter l'ouvrage dans les zones sensibles telles que marécages, cours d'eau, parcs et aires protégées, zones de frayère, flancs de montagnes, etc. ; Respecter les règles de sécurité au chantier (port de masques, bottes,) Former le comité de gestion aux questions d'accueil, de maintenance, et de gestion de l'ouvrage N.B. : Un formulaire d'examen environnemental du micro projet sera rempli et annexé au dossier projet	
Durée prévisionnelle des travaux : 01 an	Date de démarrage : Dès la notification de l'ordre de service de commencer au maître d'œuvre

Fiche signalétique N° 18: Microprojet portant [Eclairage](#) public par 75 poteaux solaires dans l'espace urbain par l'énergie solaire à BIPINDI

	Date : 2015
N° de référence : 18-2015	Désignation du micro projet : Microprojet Eclairage public par 75 poteaux solaires dans l'espace urbain par l'énergie solaire à BIPINDI
REGION : Sud	Domaine d'intervention : Electrification rurale
DEPARTEMENT : Océan	
Commune de : BIPINDI	
COMMUNAUTES : BIPINDI	
MAITRE D'OUVRAGE : AER et Maire de la Commune de BIPINDI	
MAITRE D'OUVRAGE DELEGUE : Comité de Suivi Communal	
MAITRE D'ŒUVRE : AA désigner	
Coût total estimé du microprojet : 150 000 0000 FCFA	Source de financement : FEICOM 2015 (150 000 000 FCFA)
OBJECTIFS DU MICRO PROJET : Le projet vise à améliorer les conditions de vie socio-économiques des populations dans la Commune de BIPINDI en général.	
Objectifs spécifiques : <ul style="list-style-type: none"> ✓ Améliorer l'accès à l'énergie électrique des populations de la commune de BIPINDI ✓ Promouvoir l'installation des petites activités économiques des populations de BIPINDI ✓ Améliorer le niveau d'études des élèves et la qualité d'accès à l'information des populations de BIPINDI 	
Description du micro projet Le projet consiste à l'éclairage public par 75 poteaux solaires dans l'espace urbain par l'énergie solaire à BIPINDI. Trois volets sont envisagés à savoir <i>i)</i> l'élaboration des TDR, <i>ii)</i> la sélection d'un entrepreneur sur la base des DAO, <i>iii)</i> la mise en œuvre du projet. L'exécution des travaux sera suivie par le Comité de Suivi Communal en rapport avec les services techniques de la Commune, les techniciens des délégations départementales du MINEE et de l'AER.	
Prise en compte des aspects liés à la gestion de l'environnement dans la réalisation du microprojet <ul style="list-style-type: none"> • Sécuriser les poteaux solaires ; <ul style="list-style-type: none"> • Installer des plaquettes de mise en garde ; • Utiliser la main d'œuvre locale pour les tâches HIMO ; • Reboiser dans la zone au prorata des arbres détruits le long des layons. N.B. : un formulaire d'examen environnemental du micro projet sera rempli et annexé au dossier projet	
Durée prévisionnelle des travaux: 05 mois	Date de démarrage : 2015 Dès la notification de l'ordre de service de commencer au maître d'œuvre

Fiche signalétique N°19 : Microprojet portant Construction d'une adduction d'eau potable dans le village Melombo

	Date :2015
N° de référence : 19 – 2015	Désignation du micro projet : Construction d'une adduction d'eau potable dans le village Melombo
Région : Sud	Domaine d'intervention : Eau et Energie Énergie .
Département : Océan	
Commune : BIPINDI	
Communautés : Melombo	
Maître d'ouvrage : Maire de la Commune de BIPINDI	
Maître d'ouvrage délégué : Comité de Suivi Communal et CC	
Maître d'œuvre : AA désigner	
OBJECTIFS DU MICRO PROJET	
<ul style="list-style-type: none"> Améliorer le niveau d'accès à l'eau potable des populations du village 	
Coût total estimé du projet : 90 000 000 FCFA	Subvention : 90 000 000 FCFA
Description du micro projet	
<p>Le projet consiste e la construction d'une adduction d'eau potable dans le village Melombo. Trois volets sont envisagés à savoir <i>i)</i> l'élaboration des TDR, <i>ii)</i> la sélection d'un entrepreneur sur la base des DAO <i>iii)</i> la mise en œuvre du projet</p> <p>L'exécution des travaux sera suivie par le Comité de Suivi Communal et le CC en rapport avec les services techniques de la Commune, les techniciens des délégations départementales du MINEE, du MINMAP .</p>	
<p>Prise en compte des aspects liés à la gestion de l'environnement dans la réalisation du microprojet</p> <ul style="list-style-type: none"> Sensibiliser et informer les personnes touchées sur les enjeux liés au choix du site Obtenir un acte de donation foncière, signé du ou des Chefs du village concernés et du ou des propriétaires du site Interdire les champs utilisant les produits phytosanitaires aux abords immédiats de l'ouvrage (au moins 300 mètres) EviterÉviter systématiquement d'implanter l'ouvrage dans les zones sensibles telles que marécages, cours d'eau, parcs et aires protégées, zones de frayère, flancs de montagnes, etc. ; Respecter les règles de sécurité au chantier (port de masques, bottes,) Former le comité de gestion aux questions d'accueil, de maintenance, et de gestion de l'ouvrage <p>N.B. : Un formulaire d'examen environnemental du micro projet sera rempli et annexé au dossier projet</p>	
Durée prévisionnelle des travaux : 01 an	Date de démarrage : Dès la notification de l'ordre de service de commencer au maître d'œuvre

Fiche signalétique N° 20: Microprojet portant Construction d'un puits positif équipé d'une pompe à motricité humaine à Ebimibang

Période : 2015

N° de référence : 20 – 2015	Désignation du micro projet : Construction d'un puits positif à motricité humaine à Ebimimbang
Région : Sud	Domaine d'intervention : Eau et Energie Energie .
Département : Océan	
Commune : BIPINDI	
Communautés : EBIMINBANG	
Maître d'ouvrage : Maire de la Commune de BIPINDI	
Maître d'ouvrage délégué : Comité de Suivi Communal et CC	
Maître d'œuvre : AA désigner	
OBJECTIFS DU MICRO PROJET	
<ul style="list-style-type: none"> • Doter les populations villageoises des infrastructures d'eau potable 	
Coût total estimé du microprojet : 7 000 000 FCFA	Subvention : 7 000 000 FCFA
Description du micro projet	
<p>Le projet consiste à aménager un point d'eau potable à Ebimimbang. Trois volets sont envisagés à savoir <i>i)</i> l'élaboration des TDR, <i>ii)</i> la sélection d'un entrepreneur sur la base des DAO <i>iii)</i> la mise en œuvre du projet</p> <p>L'exécution des travaux sera suivie par le Comité de Suivi Communal et le CC en rapport avec les services techniques de la Commune, les techniciens des délégations départementales du MINEE du MINMAP, qui aura mis à disposition le financement</p>	
<p>Prise en compte des aspects liés à la gestion de l'environnement dans la réalisation du microprojet</p> <ul style="list-style-type: none"> • Sensibiliser et informer les personnes touchées sur les enjeux liés au choix du site • Obtenir un acte de donation foncière, signé du ou des Chefs des villages concernés et du ou des propriétaires du site • Sécuriser le point d'eau en le clôturant : imperméabiliser les alentours par le carrelage ou pierres maçonnés • Prévoir un réseau simplifié d'assainissement des eaux de pluie, y compris leur évacuation éventuelle dans un puits perdu et sécurisé • Maintenir les latrines à au moins 50 m du point d'eau • Interdire les champs utilisant les produits phytosanitaires aux abords immédiats de l'ouvrage (au moins 300 mètres) • EviterEviter systématiquement d'implanter l'ouvrage dans les zones sensibles telles que marécages, zone sacrée, cours d'eau, parcs et aires protégées, zones de frayère, flancs de montagnes, etc. ; • Respecter les règles de sécurité au chantier (port de masques, bottes,) • Former le comité de gestion aux questions d'accueil, de maintenance, et de gestion de l'ouvrage <p>N.B. : Un formulaire d'examen environnemental du micro projet sera rempli et annexé au dossier projet</p>	
Durée prévisionnelle des travaux : 04 mois	Date de démarrage : Dès la notification de l'ordre de service de commencer au maître d'œuvre

Fiche signalétique 21: Microprojet portant Aménagement d'une source naturelle à Assock

Periode[Période](#) : 2015

N° de référence : 21 – 2015	Désignation du micro projet : Aménagement d'une source naturelle à Assock	
Région : Sud	Domaine d'intervention : Eau et Energie<u>Energie</u>.	
Département : Océan		
Commune : Bipindi		
Communautés : ASSOCK II		
Maître d'ouvrage : Maire de la Commune de Bipindi		
Maître d'ouvrage délégué: Comité de Suivi Communal et CC		
Maître d'œuvre : AA désigner		
OBJECTIFS DU MICRO PROJET		
<ul style="list-style-type: none"> • Améliorer l'accès des populations aux infrastructures d'eau potable 		
Coût total estimé du microprojet : 3 000 000 F CFA	Subvention: 3000 000 FCFA	
Description du micro projet Le projet consiste à aménager une source d'eau potable à ASSOCK. Trois volets sont envisagés à savoir <i>i</i>) l'élaboration des TDR, <i>ii</i>) la sélection d'un entrepreneur sur la base des DAO, <i>iii</i>) la mise en œuvre du projet L'exécution des travaux sera suivie par le Comité de Suivi Communal et le CC en rapport avec les services techniques de la Commune, les techniciens des délégations départementales du MINEE du MINMARP.		
<p align="center">Prise en compte des aspects liés à la gestion de l'environnement dans la réalisation du microprojet</p> <ul style="list-style-type: none"> • Sensibiliser et informer les personnes touchées sur les enjeux liés au choix du site • Obtenir un acte de donation foncière, signé du ou des Chefs des villages concernés et du ou des propriétaires du site • Sécuriser le point d'eau en le clôturant : imperméabiliser les alentours par le carrelage ou pierres maçonnés • Prévoir un réseau simplifié d'assainissement des eaux de pluie, y compris leur évacuation éventuelle dans un puits perdu et sécurisé • Maintenir les latrines à au moins 50 m du point d'eau • Interdire les champs utilisant les produits phytosanitaires aux abords immédiats de l'ouvrage (au moins 300 mètres) • Eviter<u>Eviter</u> systématiquement d'implanter l'ouvrage dans les zones sensibles telles que marécages, zone sacrée, cours d'eau, parcs et aires protégées, zones de fraysère, flancs de montagnes, etc. ; • Respecter les règles de sécurité au chantier (port de masques, bottes,) • Former le comité de gestion aux questions d'accueil, de maintenance, et de gestion de l'ouvrage 		
N.B. : Un formulaire d'examen environnemental du micro projet sera rempli et annexé au dossier projet		
Durée prévisionnelle des travaux : 04 mois	Date de démarrage : Dès la notification de l'ordre de service de commencer au maître d'œuvre	

Fiche signalétique N°22 Microprojet portant Extension du Complexe marche gare routière de la commune de Bipindi

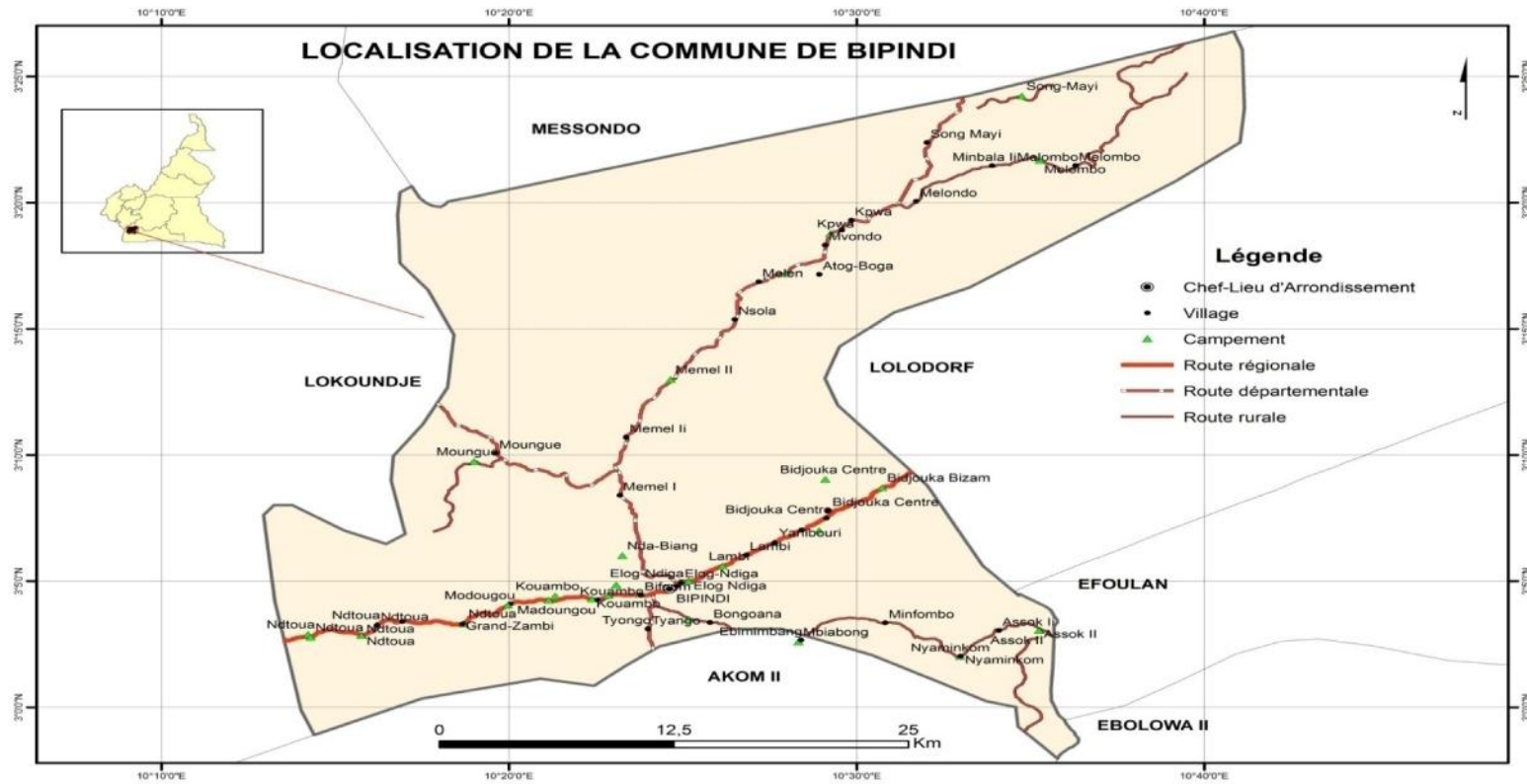
PeriodePériode : 2015

N° de référence : 22 – 2015	Désignation du micro projet : Extension du Complexe marche gare routière de la commune de Bipindi	
Région : Sud	Domaine d'intervention : Commerce	
Département : Océan		
Commune : BIPINDI		
Communautés : BIPINDI		
Maître d'ouvrage : Maire de la Commune de BIPINDI		
Maître d'ouvrage délégué : Comité de Suivi Communal et CC		
Maître d'œuvre : AA désigner		
OBJECTIFS DU MICRO PROJET		
<ul style="list-style-type: none"> Améliorer quantitativement et qualitativement les infrastructures commerciales de la ville de BIPINDI 		
Coût total estimé du projet : 42 500 000 FCFA	Subventions : 42 500 000fcfa	
Description du micro projet		
<p>Le projet consiste en l' extension du Complexe marche gare routière de la commune de Bipindi. Trois volets sont envisagés à savoir <i>i)</i> l'élaboration des TDR, <i>ii)</i> la sélection d'un entrepreneur sur la base des offres techniques et financières et <i>iii)</i> la mise en œuvre du projet</p> <p>L'exécution des travaux sera suivie par le Comité de Suivi Communal et le CC en rapport avec les services techniques de la Commune, les techniciens des délégations départementales du MINCOMMERCE, du MINMARP.</p>		
Prise en compte des aspects liés à la gestion de l'environnement dans la réalisation du microprojet		
<ul style="list-style-type: none"> Respecter les règles de sécurité au chantier (port de masques, bottes,) Former le comité de gestion aux questions d'accueil, de maintenance, et de gestion de l'ouvrage 		
N.B. : Un formulaire d'examen environnemental du micro projet sera rempli et annexé au dossier projet		
Durée prévisionnelle des travaux : 01 an	Date de démarrage : Dès la notification de l'ordre de service de commencer au maître d'œuvre	

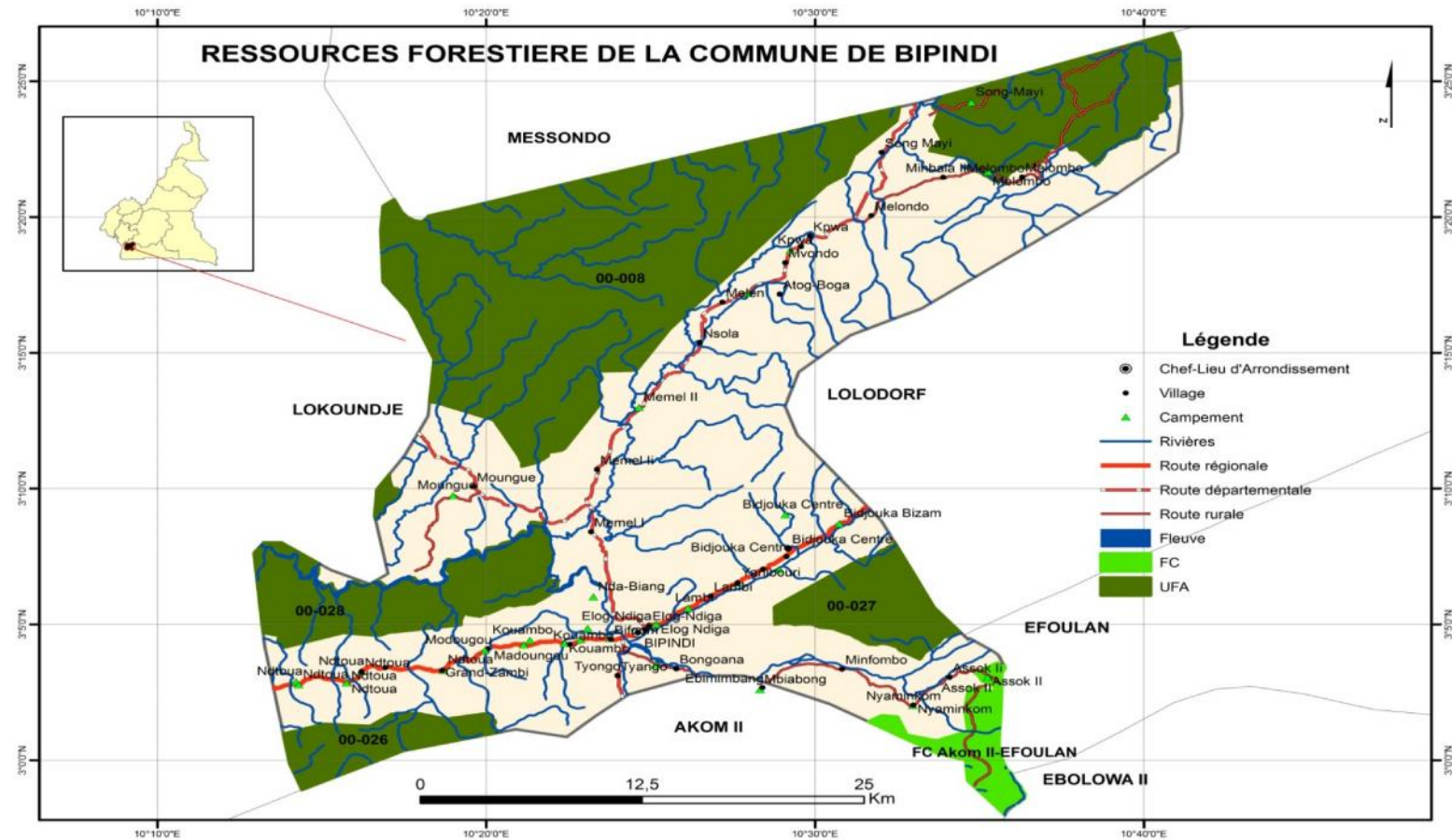
Fiche signalétique N°23 Microprojet portant Construction marché périodique Ebiminbang

	Période : 2015
N° de référence : 23 – 2015	Désignation du micro projet : Construction marché périodique Ebiminbang
Région : Sud	Domaine d'intervention : Commerce
Département : Océan	
Commune : BIPINDI	
Communautés : BIPINDI	
Maître d'ouvrage : Maire de la Commune de BIPINDI	
Maître d'ouvrage délégué : Comité de Suivi Communal et CC	
Maître d'œuvre : AA désigner	
OBJECTIFS DU MICRO PROJET	
<ul style="list-style-type: none"> Améliorer quantitativement et qualitativement les infrastructures commerciales de la ville de BIPINDI 	
Coût total estimé du projet : 42 500 000 FCFA	Subventions : DGD 20 000 000fcfa
Description du micro projet Le projet consiste Construction marché périodique Ebiminbang. Trois volets sont envisagés à savoir <i>i)</i> l'élaboration des TDR, <i>ii)</i> la sélection d'un entrepreneur sur la base des DAO <i>iii)</i> la mise en œuvre du projet L'exécution des travaux sera suivie par le Comité de Suivi Communal et le CC en rapport avec les services techniques de la Commune, les techniciens des délégations départementales du MINCOMMERCE, du MINMAP.	
Prise en compte des aspects liés à la gestion de l'environnement dans la réalisation du microprojet <ul style="list-style-type: none"> Respecter les règles de sécurité au chantier (port de masques, bottes,) Former le comité de gestion aux questions d'accueil, de maintenance, et de gestion de l'ouvrage <p>N.B. : Un formulaire d'examen environnemental du micro projet sera rempli et annexé au dossier projet</p>	
Durée prévisionnelle des travaux : 04 Mois	Date de démarrage : Dès la notification de l'ordre de service de commencer au maître d'œuvre

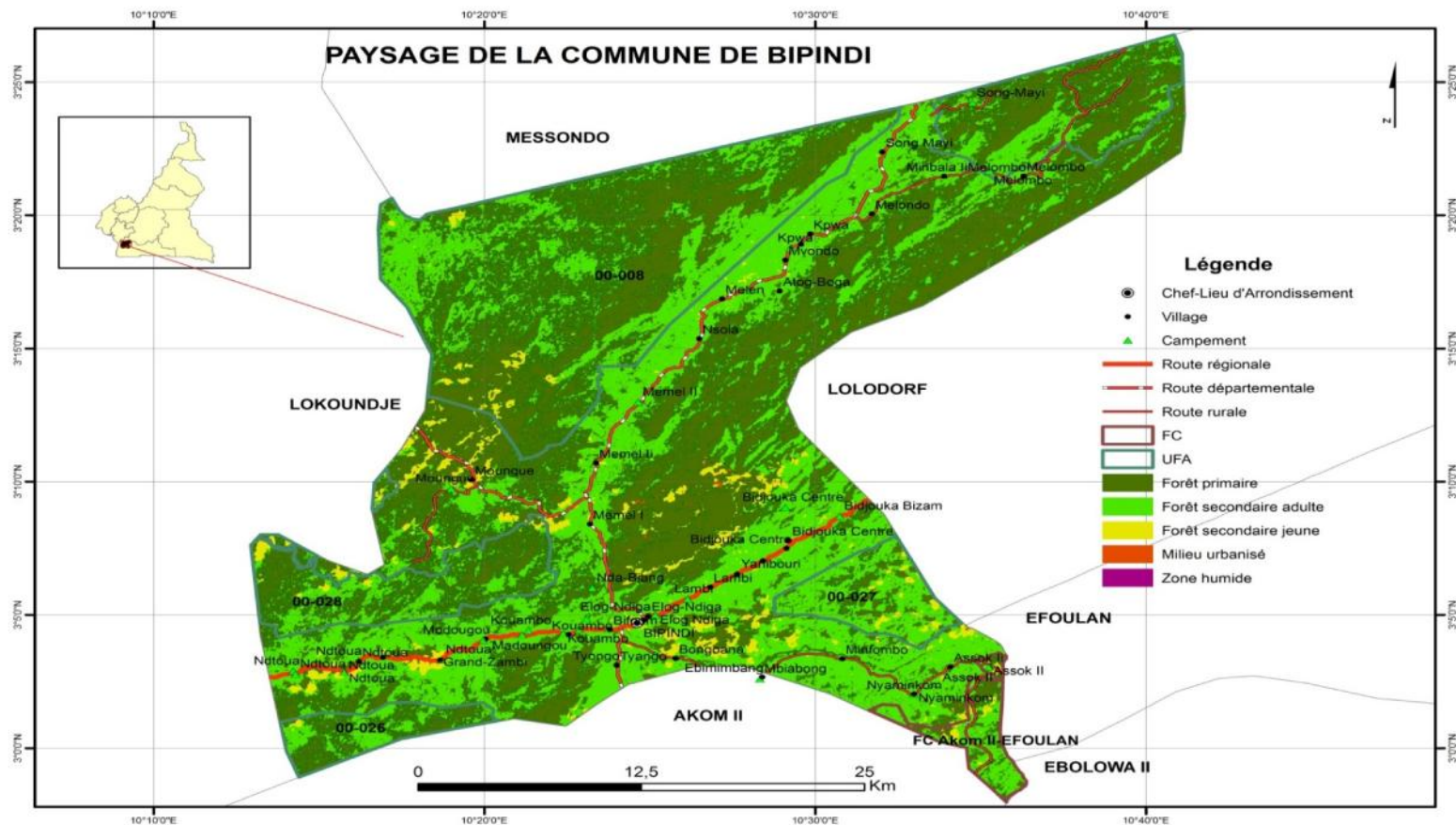
Annexes 2: Atlas des cartes



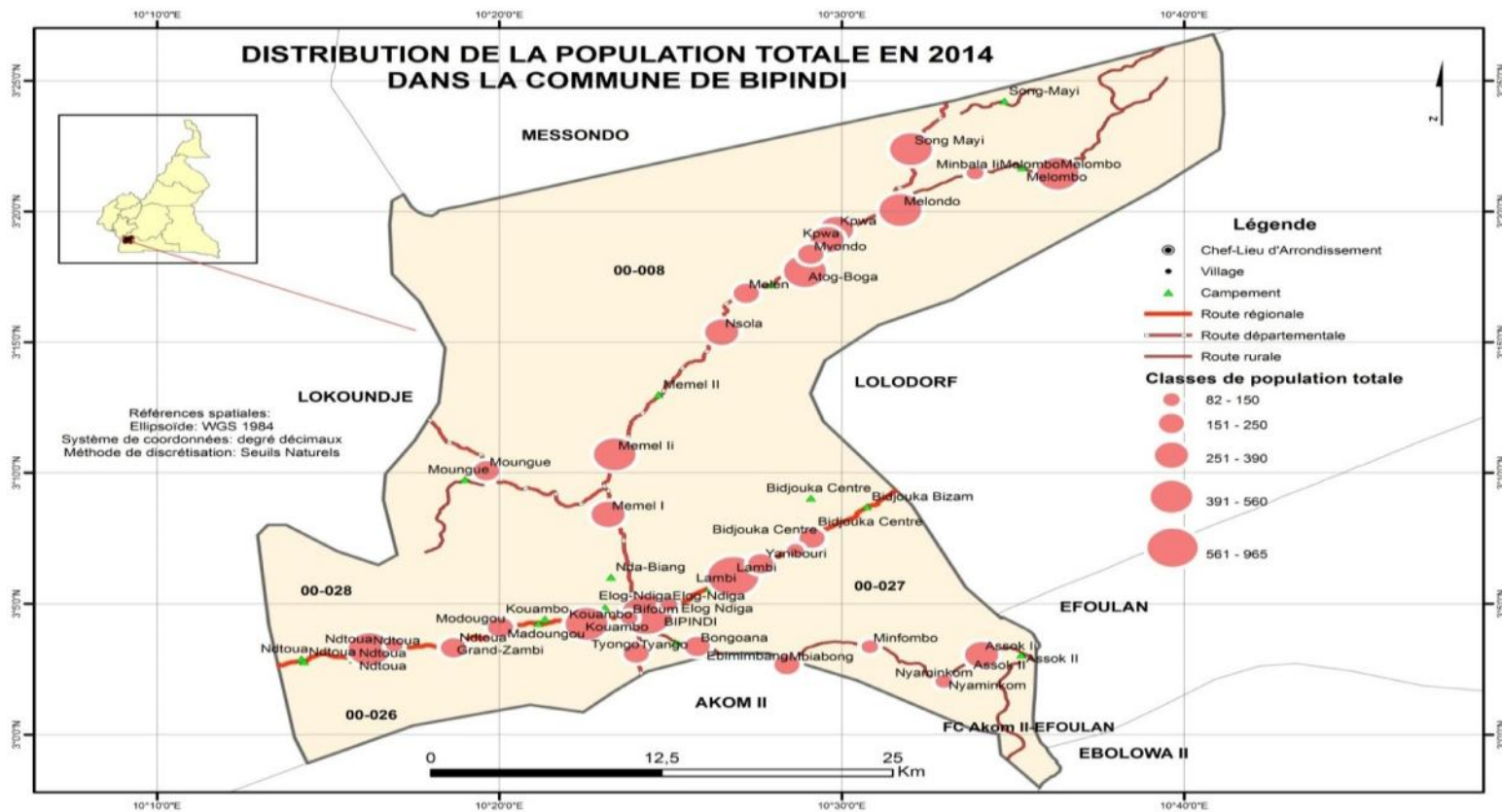
Carte1 : localisation de la commune de Bipindi.



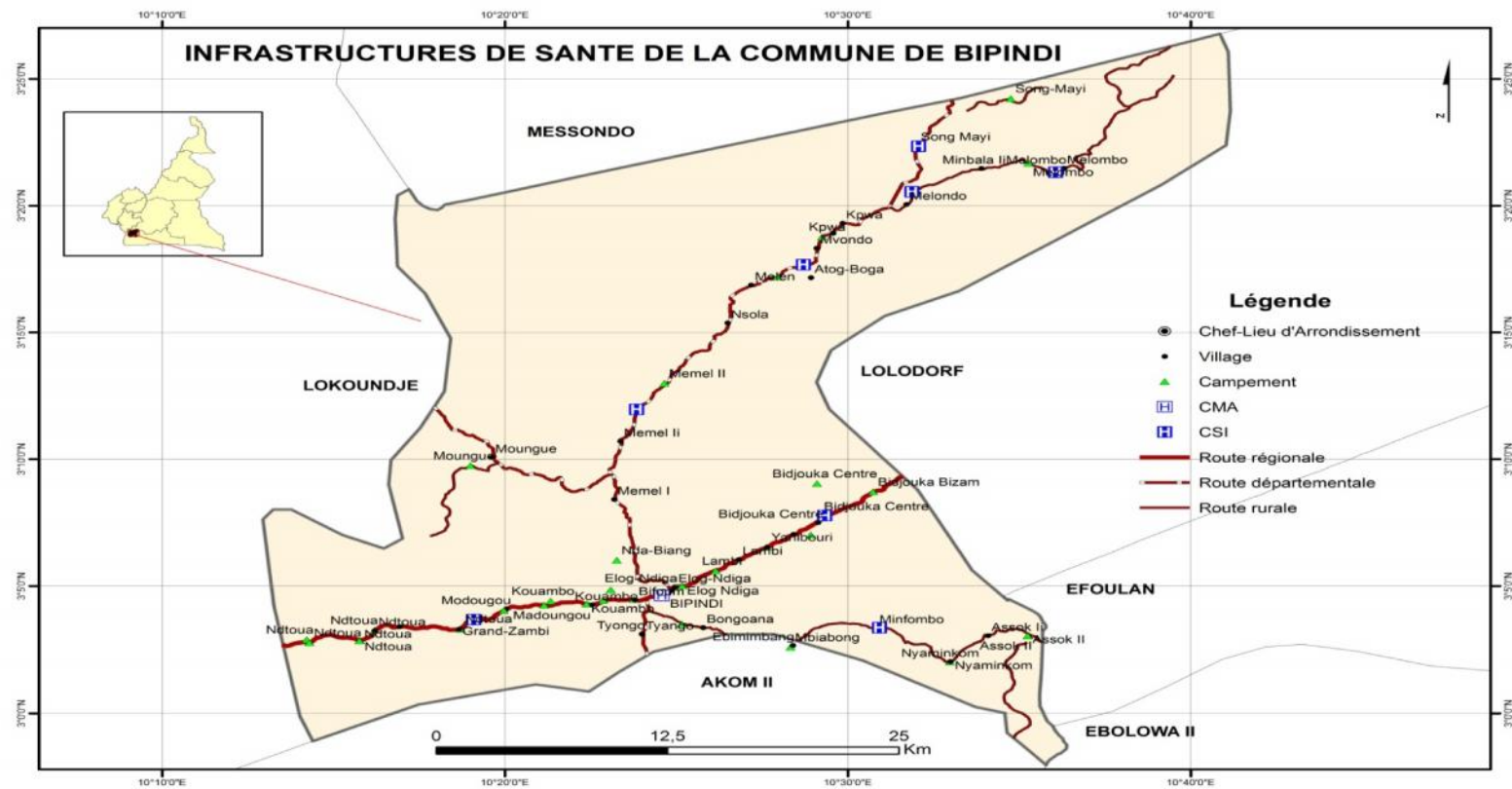
Carte2 : carte [ressourcesforestièresressources forestières](#) de la commune de Bipindi



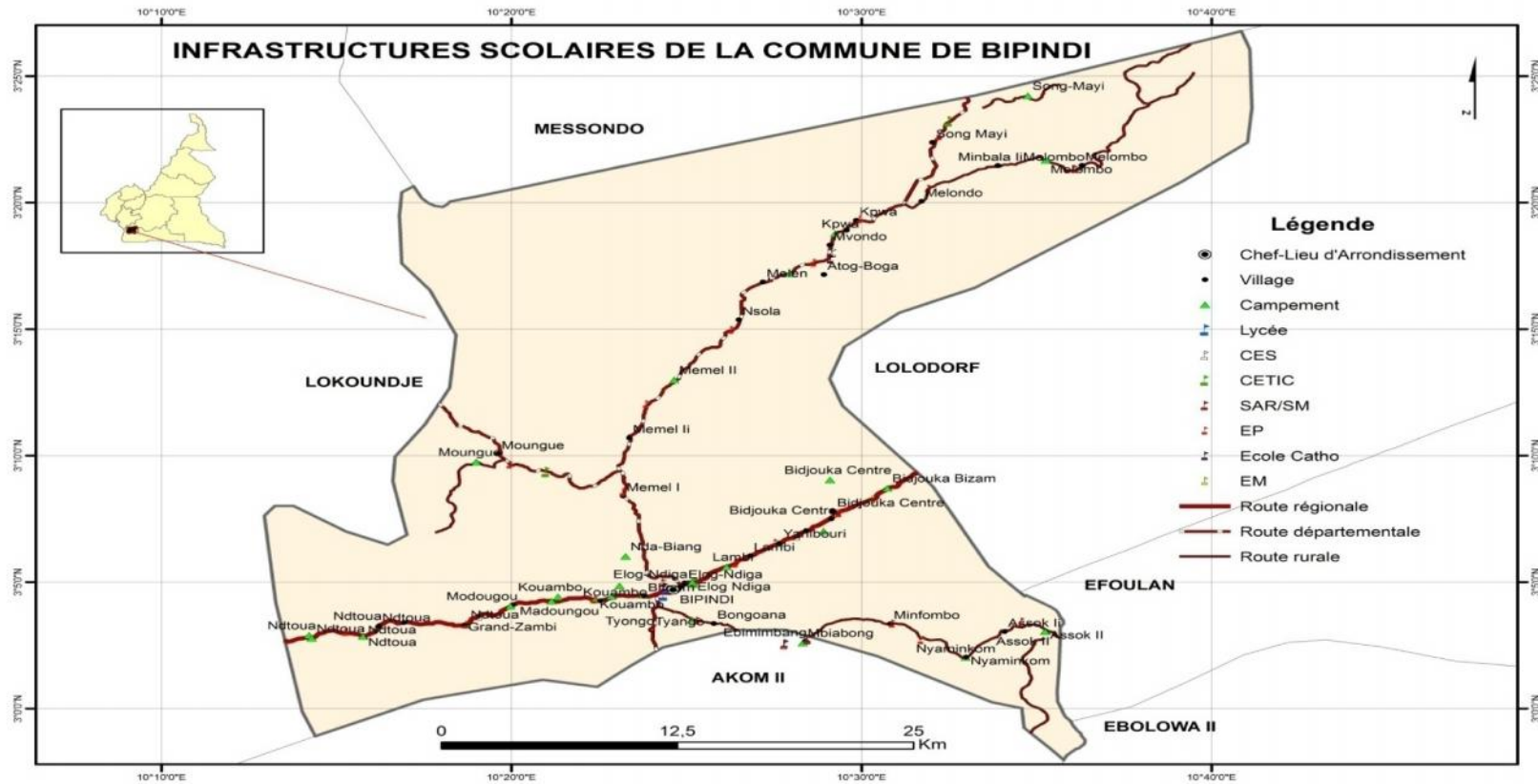
Carte3 : carte paysage de la commune de Bipindi



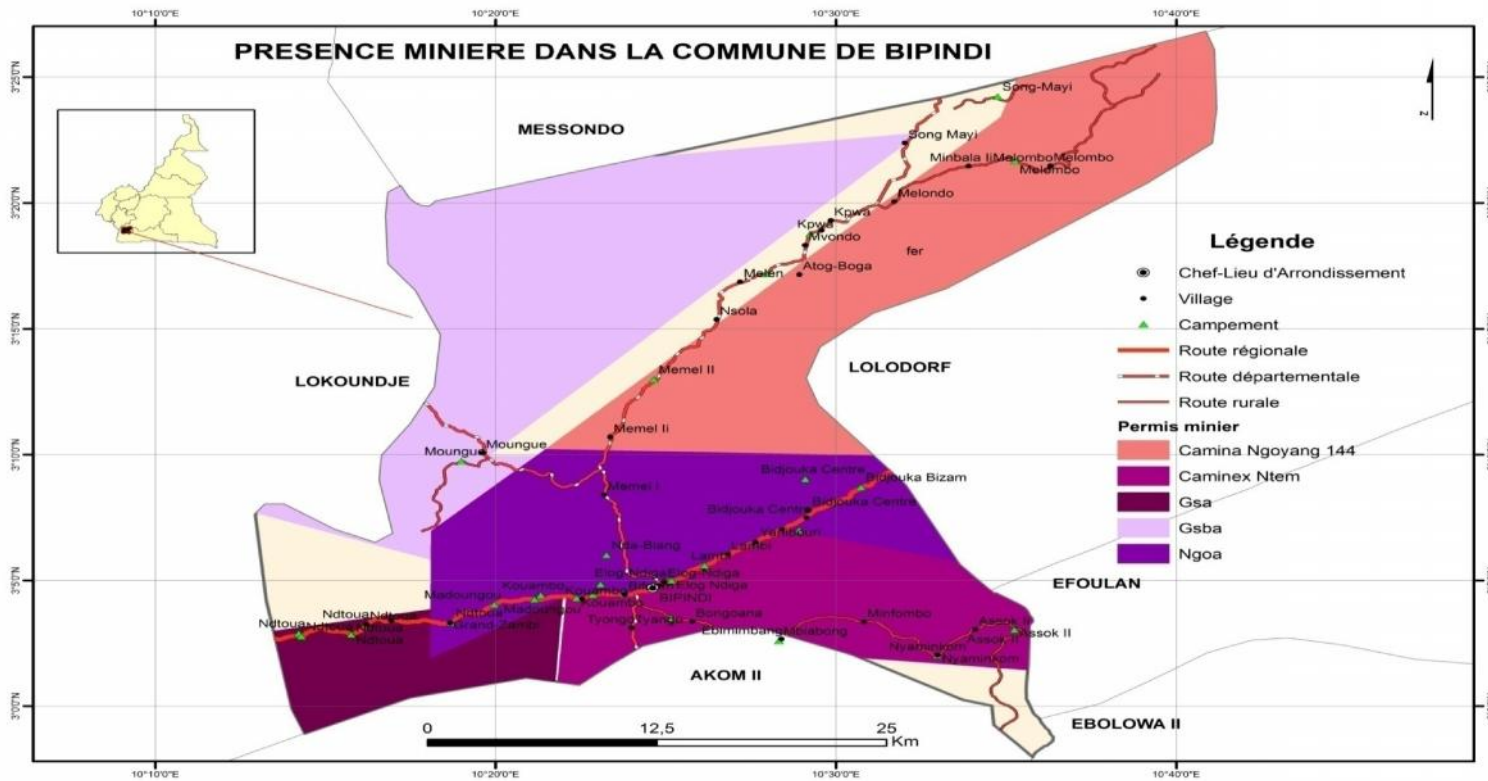
Carte 4: Distribution de la population dans la commune de Bipindi



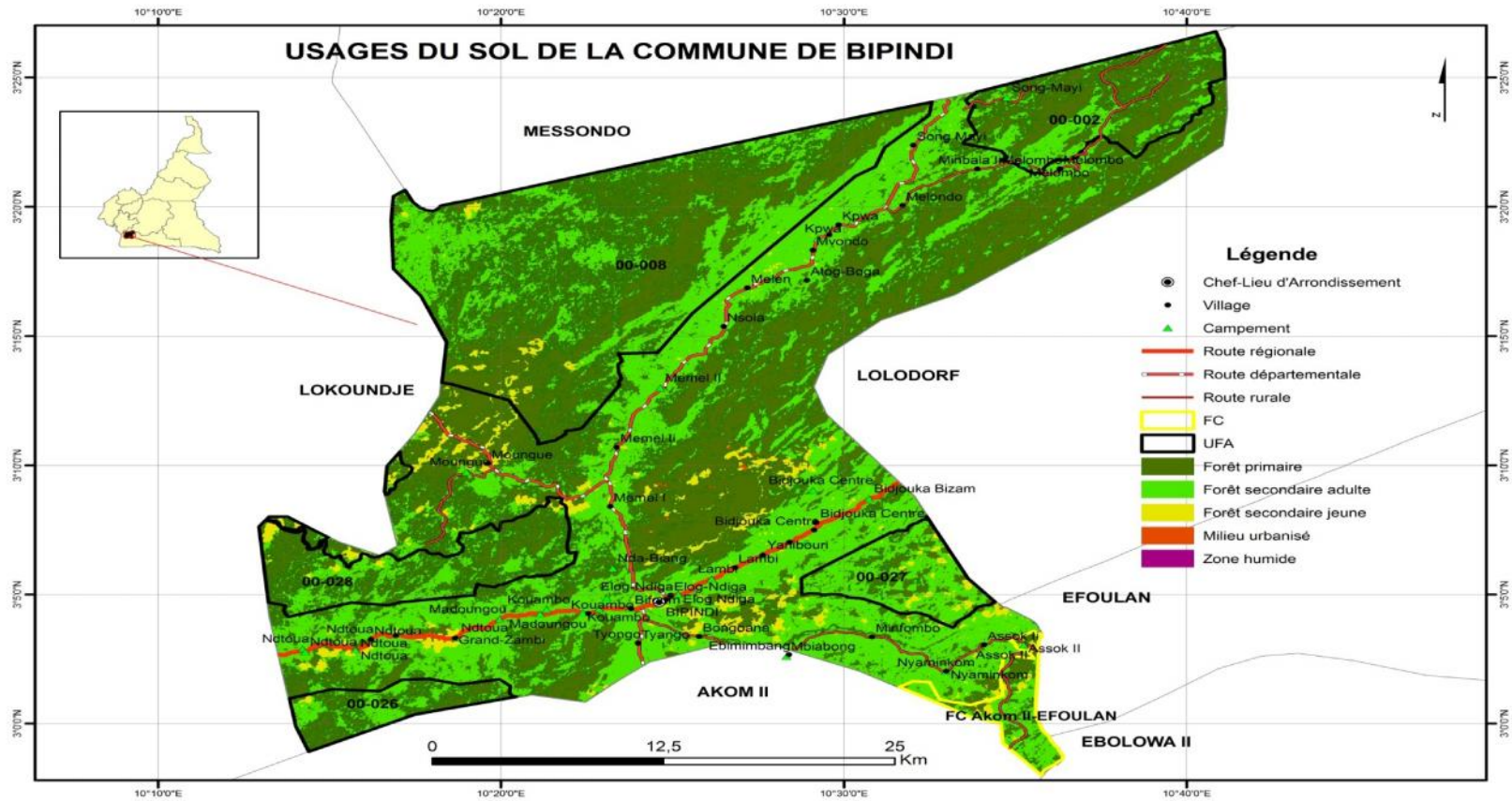
Carte 5:Infrastructures sanitaires de la commune de Bipindi



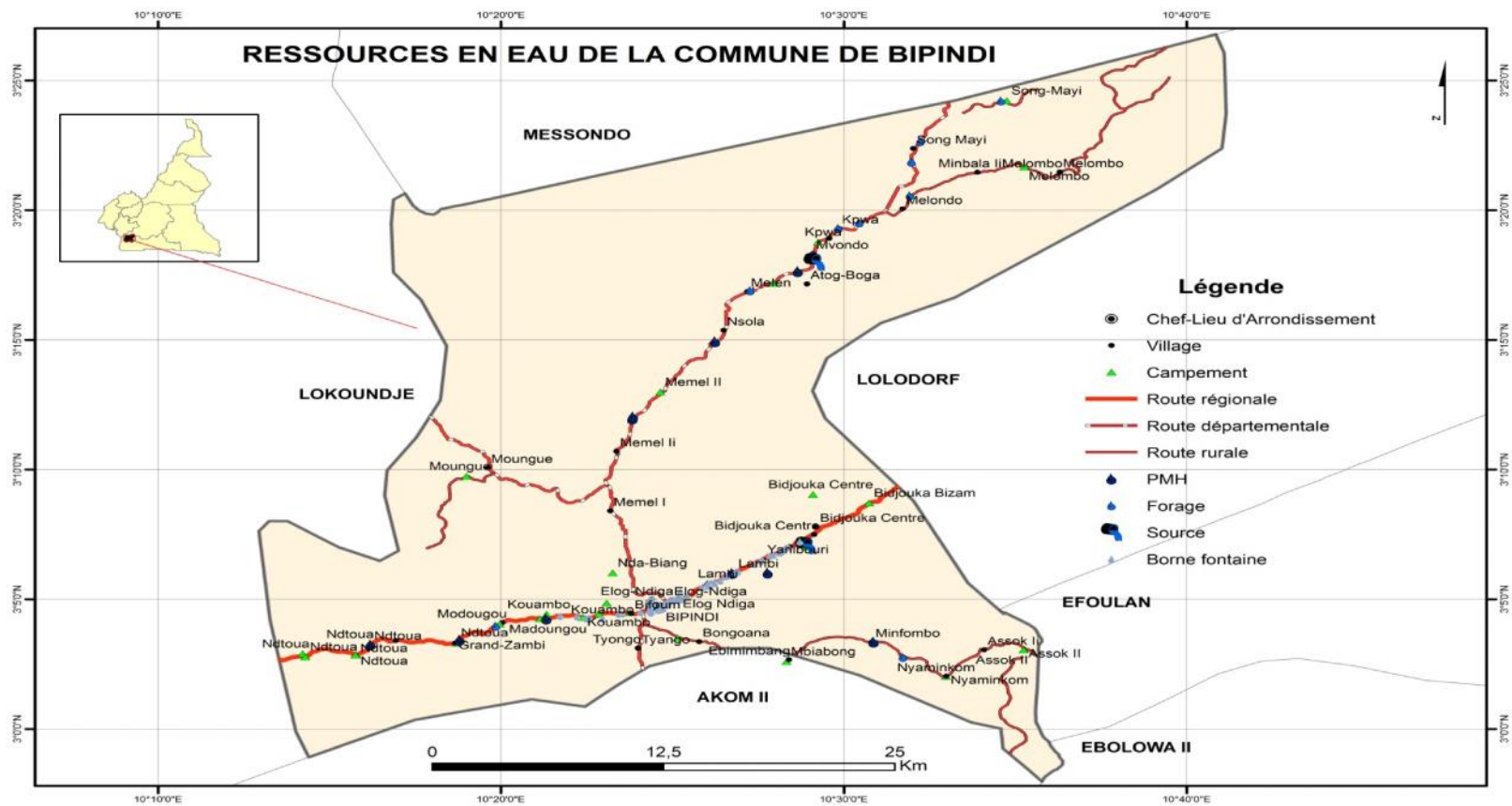
Carte 6:Infrastructures scolaires de la commune de Bipindi



Carte 7:Ressources Minières de la commune de Bipindi



Carte 8 : Occupation des sols la commune de Bipindi



Carte 9: Carte hydraulique de la commune de Bipindi

