

REPUBLIQUE DU CAMEROUN

\*\*\*\*\*

*Paix-Travail -Patrie*

REGION DE L'EST

DEPARTEMENT DU HAUT-NYONG

COMMUNE DE MINDOUROU

REPUBLIC OF CAMEROON

\*\*\*\*\*

*Peace-Work-Fatherland*

EAST REGION

HAUT-NYONG SUB-DIVISION

MINDOUROU'S COUNCIL



## PLAN COMMUNAL DE DEVELOPPEMENT DE MINDOUROU



FINANCEMENT PNDP/IDA

Avril 2012

*Réalisé avec l'appui du Centre Chrétien de Développement (CCD)  
Déclaration N° 0026/RDA/BAPP du 02/05/97 à Yaoundé*

## **VALIDATION DU PCD**

**Le Maire de la commune de Mindourou**

**Le Délégué Départemental du MINEPAT**

**Le Préfet du Haut Nyong**

## SOMMAIRE

Table des matières	Page
Validation du PCD .....	ii
Sommaire .....	iii
Liste des abréviations .....	v
Liste des tableaux .....	vii
Liste des photos .....	vii
Liste des cartes .....	vii
Liste des figures .....	vii
Liste des annexes .....	vii
Résumé du PCD .....	viii
<b>1-INTRODUCTION</b> .....	<b>1</b>
1-1. Contexte et justification .....	2
1-2. Objectif du PCD .....	3
1-3. Structure du document .....	3
<b>2. Méthodologique</b> .....	<b>4</b>
2-1.Préparation de l'ensemble du processus .....	5
2-2.Collecte des informations et traitement.....	6
2-3.Atelier de planification et de mobilisation des ressources .....	8
2-4.Restitution et consolidation par les parties prenantes .....	8
2-5.Mise en place d'un mécanisme de suivi –évaluation participatif .....	9
2.6. Elaboration du plan de communication .....	9
<b>3-Présentation sommaire de la commune</b> .....	<b>10</b>
3-1.Date de création et localisation .....	11
3-2.Milieu biophysique .....	12
3.2.1. Climat .....	12
3.2.2. Hydrographie.....	12
3.2.3. Relief et sols .....	12
3.2.4. La végétation et la flore .....	12
3.2.5. la flore .....	13
3.2.6. La faune .....	13
3-3.Milieu humain .....	13
3.3.1. Quelques repères historiques .....	13
3.3.2. Démographie .....	13
3.3.3. Les groupes ethniques et relations inter ethniques .....	16
3.3.4. Les religions .....	16
3.3.5. Les activités socio- économiques .....	17
3.3.5.1. Agriculture.....	17
3.3.5.2. Elevage .....	18
3.3.5.3. Pêche .....	18
3.3.5.4. Chasse .....	18
3.3.5.5. Artisanat .....	19
3.3.5.6. Exploitation artisanale des ressources .....	19
3.3.5.8. Tourisme .....	20
3.3.5.9. Les activités commerciales .....	20
3.4. Principales infrastructures par secteur .....	21
3-4.1. Les infrastructures scolaires .....	21
3-4.2.L es infrastructures sanitaires .....	22
3-4.3. Les infrastructures hydrauliques .....	26
3-4.4.les infrastructures économiques .....	27
3-5.Principales potentialités et ressources de la commune .....	28
<b>4. synthèse des résultats du diagnostic</b> .....	<b>32</b>
<b>4.1. Synthèse du Diagnostic Institutionnel Communal</b> .....	<b>33</b>
4.1.1. Forces et faiblesses de la Commune .....	33
4.1.2. Les Axes de renforcement de la Commune .....	34
<b>4.2. Principaux problèmes et besoins identifiés et consolidé par secteur</b> .....	<b>35</b>

## *Plan Communal de Développement de Mindourou*

---

4-3. Esquisse du plan d'utilisation et de gestion durable des terres et de l'espace communal.....	42
<b>5. Planification stratégique .....</b>	<b>43</b>
5-1. Vision et objectifs du PCD .....	44
5-2. Cadre logique par secteur .....	45
5-3. Coût estimatif du PCD .....	84
<b>7. Programmation .....</b>	<b>85</b>
7.1. Cadre de Dépenses à Moyen Terme des projets prioritaires.....	86
7.2. Cadre Sommaire de Gestion Environnementale du CDMT .....	98
7.2.1. Principaux impact socio-environnementaux potentiel .....	98
7.2.2. Plan sommaire de gestion de l'environnement .....	102
7.3. Plan d'Investissement Annuel .....	104
7.3.1. Ressources Mobilisables et Echéances .....	104
7.3.2. Programmation annuelle des projets prioritaires .....	105
7.3.3. Plan de Développement des Peuples Pygmées .....	105
7.4. Plan de Passation des Marchés du PIA .....	108
<b>8. Mécanisme de suivi évaluation .....</b>	<b>109</b>
8.1. Contribution du comité de suivi –évaluation du PCD .....	110
8.2. Composition et attribution du comité de suivi du PCD .....	110
8.3. Les acteurs de mise en œuvre du PCD .....	110
8.4. Indicateurs du PCD .....	111
8.5. Dispositif, outils et fréquence de reporting .....	111
8.6. Mécanisme de préparation du PIA et de révision du PCD .....	112
8.6.1. Mécanisme de préparation PIA .....	112
8.6.2. Mécanisme de révision du PCD .....	112
8.6.3. Plan de communication sur la mise en œuvre du PCD.....	112
Conclusion .....	
Bibliographie .....	
Annexes .....	

## **LISTE DES ABREVIATIONS**

<b>AES/SONEL</b>	American Energy Society – Société National d'Electricité du Cameroun
<b>AGR</b>	Activités Génératrice de Revenus
<b>BEPC</b>	Brevet d'Etudes du Premier Cycle
<b>BM</b>	Banque Mondiale
<b>BP</b>	Budget Prévisionnel
<b>C A</b>	Compte Administratif
<b>CAC</b>	Centimes Additionnels Communaux
<b>CAMTEL</b>	Cameroun Télécommunication
<b>CAP</b>	Certificat d'Aptitude Professionnelle
<b>CC</b>	Comité de Concertation
<b>CCD</b>	Centre Chrétien de Développement
<b>CCSE</b>	Comité Communal de Suivi-Evaluation
<b>CDMT</b>	Cadre de Dépenses à Moyen Terme
<b>CDV</b>	Comité de Développement Villageois
<b>CEFAM</b>	Centre de Formation de l'Administration
<b>CEPE</b>	Certificat d'Etude Primaires Elémentaires
<b>CG</b>	Compte de Gestion
<b>CMA</b>	Centre Médical d'Arrondissement
<b>CNPS</b>	Caisse Nationale de Prévoyance Sociale
<b>CP</b>	Comité de Pilotage/ Compte Prévisionnel
<b>CRTV</b>	Cameroon Radio and Television
<b>CSI</b>	Centre de Santé Intégré
<b>CTFC</b>	Centre Technique des Forêts Communales
<b>CVUC</b>	Communes et Villes Unies du Cameroun
<b>DA</b>	Délégation d'Arrondissement
<b>DDHN</b>	Délégation Départementale du Haut-Nyong
<b>DEUC</b>	Diagnostic de l'Espace Urbain Communal
<b>DIC</b>	Diagnostic Institutionnel Communal
<b>DSCE</b>	Document de Stratégie pour la Croissance et l'emploi
<b>DSRP</b>	Document Stratégique de Réduction de la pauvreté
<b>FC</b>	Forêt Communautaire/ Forêt Communale
<b>FIFFA First</b>	Investment For Financial Assistance
<b>GIC</b>	Groupement d'Initiative Commune
<b>INC</b>	Institut National de La Cartographie
<b>MINADER</b>	Ministère de l'Agriculture et du Développement Rural
<b>MINEDUB</b>	Ministère de l'Education de Base
<b>MINEPIA</b>	Ministère de l'Elevage, des Pêches et des Industries Animales
<b>OAL</b>	Organisme d'Appui Local
<b>ONG</b>	Organisation Non Gouvernementale
<b>PADDL</b>	Programme d'Appui à la Décentralisation et au développement
<b>PCD</b>	Plan Communal de Développement;
<b>PDPP</b>	Plan de Développement des Peuples Pygmées
<b>PIA</b>	Plan d'Investissement Annuel
<b>PNDP</b>	Programme National de Développement Participatif
<b>PUGDT</b>	Plan d'Utilisation et de Gestion des Terres
<b>RDPC</b>	Rassemblement Démocratique du Peuple Camerounais
<b>RM</b>	Receveur Municipal

*Plan Communal de Développement de Mindourou*

---

**SG** Secrétaire Général  
**TDR** Termes de Référence  
**TPG** Trésorier Payeur Général

<b>LISTE DES TABLEAUX</b>	<b>Page</b>
Tableau 1 : Détails sur les principales essences rencontrées au sein de la commune .....	13
Tableau 2 : Répartition des villages par canton.....	16
Tableau 3 : Infrastructures scolaires .....	21
Tableau 4 : Infrastructures hydraulique .....	26
Tableau 5 : Les infrastructures économiques .....	27
Tableau 6: Matrice du diagnostic des ressources naturelles .....	29
Tableau 7: Contraintes et de potentialités .....	31
Tableau 8: Forces et faiblesses de la commune .....	33
Tableau 9: Principaux problèmes et besoins identifiés et consolidés par secteur .....	36
Tableau 10 : Esquisse du plan d'utilisation et de gestion des terres.....	42
Tableau 11 : Cadre logique par secteur.....	45
Tableau 12 : Coût estimatif du PCD .....	84
Tableau 13 : Cadre de dépenses à moyen terme .....	86
Tableau 14 : Principaux impacts socio environnementaux potentiels .....	98
Tableau 15 : Plan sommaire de gestion environnemental .....	102
Tableau 16 : Ressources mobilisables et échéances .....	104
Tableau 17 : Programmation annuelle et Projets prioritaires.....	105
Tableau 18 : Plan de Développement des peuples pygmées .....	106
Tableau 19 : Plan de passation des marchés .....	108
Tableau 20 : Les indicateurs de Suivi et d'évaluation du PCD .....	111

<b>LISTE DES PHOTOS</b>	<b>Page</b>
Photo 1 et 2 : Diagnostic de l'espace urbain Communal .....	7
Photo 3 : Travaux en atelier .....	8
Photo 4 : Restitution des diagnostics .....	9

<b>LISTE DES CARTES</b>	<b>Page</b>
Carte 1 : Carte de la Commune .....	11
Carte 2 : Répartition de la population par village.....	15
Carte 3 : infrastructures scolaires .....	24
Carte 4 : Infrastructures sanitaires .....	25
Carte 5 : infrastructures hydrauliques .....	27
Carte 6 : Utilisation souhaitée des terres .....	103

<b>LISTE DES FIGURES</b>	<b>Page</b>
Figure 1 : Pyramide des âges .....	14

## **LISTE DES ANNEXES**

- Fiches de projet
- Programme de l'atelier du PCD
- Fiche de présence des participants au COMES
- Délibération de la commune
- Note d'approbation du PCD par le sectoriel MINEPAT  
Arrêté du préfet.

## **RESUME**

Dans le cadre de la mise œuvre du processus de développement et de la lutte contre la pauvreté, le Cameroun avec l'aide de ses partenaires, a mis en place certains programmes spécifiques parmi lesquels le Programme National de Développement Participatif (PNDP). Depuis quelques années, le Cameroun s'est engagé dans un projet de société et de développement basé sur les principes de bonne gouvernance et la démocratie qui a enclenché la mise en œuvre du processus de décentralisation. Aussi, pour assumer les nouvelles compétences qui leurs sont transférées en vue de l'amélioration des conditions de vie au sein de leur localité, les Communes sont appelées à mettre en œuvre un certain nombre d'activités. C'est dans ce cadre que le présent PCD a été élaboré pour définir une stratégie et une vision de développement qui servira de références pour toutes les actions futures dans un ensemble coordonné de processus participatif permettant de progresser de façon continue dans la mise en œuvre des projets viables du suivi/évaluation, de la planification et de la mobilisation des ressources qui permettent de concilier les objectifs économiques, sociaux et environnementaux de la Commune de MINDOUROU. Le présent PCD énonce un ensemble de principes qui renvoient aux processus à mettre en place et aux résultats à atteindre. Ces principes mettent l'accent sur le transfert et l'appropriation des compétences aux populations locales, ainsi que sur leur participation effective dans la mise en œuvre des politiques et stratégies de la décentralisation dans la Commune de MINDOUROU.

La Commune de MINDOUROU possède des forces et des faiblesses, des menaces à gérer et des opportunités à saisir pour l'amélioration de son cadre de vie. La mise en place d'un partenariat durable et la volonté politique locale, garantiront la mise en œuvre des actions dans les 28 secteurs clés d'activité au sein de la Commune pour résoudre entre autres problèmes, ceux relatifs à l'accès aux services sociaux de base à savoir : la faible productivité agricole, les difficultés d'accès à l'éducation de base de qualité, les difficultés d'accès à, l'enseignement secondaire de qualité, la difficulté d'accès aux soins de santé de qualité, l'absence de l'énergie électrique, l'insuffisance des points d'eau potable, la diminution de la forêt, l'insuffisance des moyens de transport, et le mauvais état des routes.

L'analyse de ces problèmes a permis d'identifier les causes pertinentes et les axes stratégiques sur lesquels la Commune veut et peut agir à court, moyen et long terme. Les activités de planification qui ont suivi ont permis à la Commune d'élaborer un PCD qui prévoit un certain nombre d'actions dans les 28 secteurs et dont plusieurs sont liées à l'amélioration de l'accès aux infrastructures de développement de base et à l'amélioration du fonctionnement de l'institution communale. Le développement de l'économie locale et la création d'emplois sont autant d'axes identifiés pour atteindre les objectifs de développement escomptés. Le coût total des actions programmées à long terme dans le PCD s'élève à **9 238 361 000 F CFA** (neuf milliards deux cent trente huit millions trois cent soixante un milles francs) dont : **6 925 600 000 F CFA** (six milliards neuf cent vingt cinq millions six cent milles francs) pour les investissements et de **1 908 050 000 F CFA** (un milliard neuf cent huit millions cinquante milles francs) pour le fonctionnement. à moyen terme sur 3ans, le CDMT s'évalue à **1 183 500 000 F CFA** (un milliard cent quatre vingt trois millions cinq cent milles francs), et à court terme dans le cadre du plan d'investissement de l'année 2012 les projets programmés sont évalués à **130 599 000 F CFA** (cent trente millions cinq cent quatre vingt dix neuf milles francs). A l'issue du processus et après concertations élargies, un Comité Communal de Suivi-Evaluation composé de 06 membres a été mis en place pour assurer le pilotage et la mise en œuvre du PCD.



# **1.INTRODUCTION**

## **1.1 Contexte et justification**

Les étapes successives de développement qui ont structuré les logiques de croissance économique au Cameroun, ont abouti à l'adoption de la vision de développement consigné dans le Document de Stratégie pour la Croissance et l'Emploi (DSCE). Le DSCE en effet est le cadre de référence de la politique et de l'action Gouvernementale ainsi que le lieu de convergence de la coopération avec les partenaires techniques et financiers en matière de développement. Il est le vecteur de la recherche de croissance et de la redistribution des revenus à toute la population, avec un accent particulier sur les couches les plus sensibles.

Et pour ce qui est de la mise en œuvre de la stratégie gouvernementale de lutte contre la pauvreté, le gouvernement camerounais, avec l'appui des bailleurs de fonds bilatéraux et multilatéraux, a mis sur pied un important programme décentralisé participatif.

Le Programme National de Développement Participatif (PNDP) s'inscrit dans la stratégie intégrée de développement rural et compte développer une synergie fonctionnelle de partenariats entre les communautés à la base, l'Etat, la société civile, les ONG et les bailleurs de fonds. Il vise ainsi à promouvoir un développement équitable, efficace et durable au sein des populations rurales et des communes. Ces dispositions de mise en œuvre ont été renforcées à travers les lois N° 2004/017 du 22 juillet 2004 portant orientation de la décentralisation au Cameroun et N° 2004/018 du 22 juillet 2004 fixant les règles de la décentralisation applicables aux communes, textes qui stipulent que la commune est l'unité de base à partir de laquelle se développe la décentralisation. C'est à ce titre que les principaux bénéficiaires du PNDP sont les collectivités territoriales décentralisées, les comités et/ou organisations de base, les quartiers, les associations, les groupements mixtes etc.

Dès lors, le processus de décentralisation devient progressivement une réalité et fait de la Commune l'unité décentralisée de base ayant pour mission générale de promouvoir le développement local et d'améliorer les conditions de vie des populations.

Au regard de l'importance des responsabilités qui leur sont transférées, et compte tenu des missions qui leur incombent désormais dans le cadre du Programme National du Développement participatif (PNDP) au Cameroun, a accompagné, grâce à son expertise la Commune de Mindourou dans l'élaboration de son Plan Communal de Développement.

Dans cette optique, une convention a été signée entre le PNDP et la Commune de Mindourou. Cette convention spécifie et décrit les engagements et la collaboration entre les deux parties pour l'élaboration du Plan Communal de Développement. Instrument de prévision et de partenariat agissant, le PCD est appelé à induire des changements dans le mode de gestion du développement au sein de la Commune et en même temps promouvoir de nouveaux rapports entre les différents partenaires du développement au niveau local.

La première étape de cette mission dans la Commune de Mindourou a été la conduite du processus participatif Niveau Village, le Diagnostic au Niveau de l'Espace urbain Communal et le Diagnostic Institutionnel Communal (DIC). L'étape présente, suite logique de la première, consiste à élaborer le PCD. Il s'agit en fait d'amener les parties prenantes de la Commune à réfléchir profondément sur leurs problèmes de développement et à planifier les activités principales dans un document technique appelé PCD (Plan Communal de Développement).

## **1.2. Objectifs du PCD**

L'objectif global du processus de planification communale dans la Commune de Mindourou est de l'appuyer dans la définition des orientations du développement Communal devant servir de référence à toutes les actions à mener dans cette Commune.

De façon spécifique, il s'agit de :

- Conduire un diagnostic participatif dans la localité ;
- Accompagner la Commune dans l'élaboration de son Plan de Développement ;
- Appuyer la mise en place d'un mécanisme de suivi-évaluation pour la mise en œuvre du dit PCD.

## **1.3. Structure du Rapport**

Le présent rapport est structuré de la manière suivante :

- Introduction ;
- Approche Méthodologique ;
- Présentation sommaire de la Commune,
- Synthèse des Résultats du Diagnostic ;
- Principaux problèmes et Besoins Identifiés et consolidés par secteur ;
- Planification Stratégique
- Esquisse du Plan d'utilisation et de Gestion de Terre de l'Espace Communal ;
- Programmation
- Mécanisme de Suivi-Evaluation ;
- Plan de communication sur la mise en œuvre du PCD
- Conclusion
- Annexe

## **2. METHODOLOGIE**

L'élaboration du Plan Communal de Développement de la Commune de Mindourou s'est déroulée à la suite d'un processus de planification participative dans la Commune. La mise en œuvre de ce processus s'est déroulée en deux grandes phases à savoir :

- une phase de préparation ;
- une phase de mise en œuvre du processus où l'on distingue :
  - ☞ *la collecte des informations et traitement ou diagnostic participatif ;*
  - ☞ *la planification proprement dite ; la mise en place d'un mécanisme de suivi-évaluation de la mise en œuvre du PCD.*

## **2.1. Préparation de l'ensemble du processus**

Le processus d'élaboration du plan de développement de la Commune de Mindourou a obéi à l'approche participative. Les objectifs de sensibilisation et formation dans cette phase préparatoire étaient la nécessaire appropriation du processus et la bonne conscience de toute l'utilité de le conduire de façon participative. Cette préparation s'est faite en trois étapes :

- Phase de préparation pédagogique ;
- Phase de préparation administrative ;
- Préparation au niveau des villages et de l'institution communale.

### **2.1.1. Préparation pédagogique**

Cette phase a consisté pour les cadres du CCD de procéder à l'harmonisation des techniques et des méthodes qui devaient servir au diagnostic participatif et à la planification locale de même apprêter le matériel y afférent.

### **2.1.2. Préparation administrative**

Dans le strict respect des normes et procédures, la méthodologie adoptée dans ce travail est celle définie dans le « manuel du praticien des appuis au processus d'élaboration des PDL et PDC » et révisée par la Cellule Régionale du Centre lors de l'atelier de formation des OAL. Ainsi, Cette étape ayant précédé la descente de l'équipe pluridisciplinaire sur le terrain a consisté à :

- ✓ L'information des autorités administratives et traditionnelles sur les objectifs visés par les différentes planifications (niveau village, DIC, DEUC) ;
- ✓ L'élaboration d'un calendrier consensuel du déroulement du processus de planification participative dans la localité qui sera restitué à l'atelier de lancement ;
- ✓ La signature du cahier de charge avec le PNDP ;

Ainsi, l'objectif principal a été de préparer et de valider un calendrier consensuel de couverture avec le Maire et les autorités traditionnelles des villages de la commune de Mindourou. De cet objectif, il s'est dégagé de façon spécifique la revue des villages, la consolidation du plan de couverture des villages avec un traçage des itinéraires, la préparation des rencontres avec les Chefs Traditionnels, des notes d'information et des lettres d'invitation, et l'identification.

### **2.1.3. Préparation au niveau des villages et de l'institution communale**

Plusieurs descentes ont eu lieu dans les villages et au niveau de l'institution communale pour informer et sensibiliser les différentes parties prenantes sur l'importance de leur participation active à toutes les phases du processus. A cet effet, des réunions ont été tenues au sein des villages par les consultants du CCD avec les chefs de villages.

## **2.2. Collecte des informations et traitement.**

Cette phase a permis de procéder à la collecte et à la validation des données à travers un diagnostic participatif comprenant : un Diagnostic participatif niveau village (DPNV), un Diagnostic de l'espace urbain (DEUC), un Diagnostic Institutionnel Communal (DIC) et une consolidation des données des diagnostics.

### **2.2.1. Conduite du Diagnostic Participatif Niveau Village**

L'approche méthodologique utilisée a consisté au niveau de chaque village de la Commune, en une succession de consultations publiques comprenant des travaux de groupes mixtes (hommes, femmes, jeunes, riches, intermédiaires, pauvres), des travaux de groupes sexo-spécifiques (hommes, femmes et jeunes), les séances plénières en assemblées villageoises, les entretiens semi-structurés, la visualisation, les sondages d'opinions et l'observation participante. Le diagnostic participatif a fait appel aux outils suivants :

- **La fiche de collecte des données de base** a permis de recenser les données sur le village, disponibles auprès des différents services techniques et administratifs ;
- **Les Fiches techniques de collecte** ont permis de collecter des informations spécifiques sur différents secteurs et les infrastructures socio-économiques ;
- **La Carte du village avec unités de paysage** a permis d'identifier les ressources naturelles et physiques du village de même que les infrastructures socio-économiques.
- **Le Transect** a permis d'explorer le terroir villageois, de vérifier sur place les informations obtenues sur le village en utilisant les autres outils d'analyse, les infrastructures et les micro-infrastructures locales et d'identifier les problèmes et les contraintes de développement du village ;
- **Le profil historique :**
- Le diagramme de Venn : a permis de définir le genre de relations que la commune entretient avec les organes présents dans la localité ;
- Le diagramme de flux ou carte de mobilité : permet de comprendre la mobilité des habitants de la commune ;
- Le SEPO : qui définit les Succès, échecs, potentialités et obstacles de la commune ;
- **L'Interview semi-structurée** a permis de compléter les connaissances acquises sur le village en utilisant les autres outils et de faire un inventaire des problèmes et des atouts du village selon les perceptions des différents groupes et types d'acteurs ;
- **L'Arbre à problèmes** a permis d'analyser les causes et les effets des problèmes prioritaires du village par secteur et de choisir les causes/effets pertinents des différents problèmes sur lesquelles les villageois veulent et peuvent agir ;

- **Le Tableau de solutions villageoises** : il a permis d'identifier les alternatives viables aux problèmes ;
- **Le Tableau de planification** a permis de planifier les actions endogènes prioritaires du village sur une durée de 05 années ;
- **Le Tableau de planification opérationnelle** : il a permis d'élaborer le Plan Opérationnel du village pour la première année.
- La Mise en place d'un Comité de Concertation

### **2.2.2. Conduite du Diagnostic de l'Espace Urbain Communal**

La méthodologie utilisée est similaire à celle utilisée dans le diagnostic niveau village avec une particularité qu'au niveau de l'espace urbain communal, l'OAL a mené en plus une enquête socio – économique et environnementale sommaire intégrant les différents corps de métiers du centre urbain communal. Les outils sont ceux utilisés dans le diagnostic niveau village et la fiche d'enquête socio-économique. L'Analyse des problèmes, la recherche des solutions et la planification sont identiques à celles menées au niveau village. Les outils utilisés sont les mêmes à savoir : les arbres à problèmes, le tableau de solutions endogènes, le tableau de planification, etc.



**Photos n°1 et 2 : diagnostic de l'espace urbain**

### **2.2.3. Conduite du Diagnostic Institutionnel Communal (DIC)**

L'objectif global du DIC était de présenter l'état des lieux de la Commune en tant qu'institution afin d'identifier les forces et les faiblesses pour en élaborer un plan pour le renforcement des capacités de l'institution communale. La conduite du DIC est passée par 4 étapes à savoir :

- la préparation du DIC ;
- le diagnostic participatif de l'Institution communale ;
- le dépouillement, le traitement et l'analyse des données ;
- la validation des résultats et l'identification des axes de renforcement de la Commune.

A l'issue du dudit diagnostic institutionnel, un rapport intitulé "DIC " a été élaboré et mis à la disposition de la Commune.

#### **2.2.4. Consolidation des données du diagnostic et cartographie**

La consolidation a consisté en une mise en commun des données du DPNV, DEUC et du DIC avec les fiches types de consolidation préalablement élaboré par le PNDP. En ce qui concerne la cartographie un consultant avait été recruté à cet effet et avait pour mission de lever les points GPS de toutes les infrastructures de la Commune et de produire toutes les cartes y relatives. A l'issue de cette consolidation, un atelier de restitution et de validation du rapport consolidé du diagnostic participatif a été organisé.

### **2.3. Atelier de planification, de mobilisation des ressources et de programmation**

L'atelier qui s'est tenu à MNDOUROU du 23-25 janvier 2012 s'est articulé en quatre étapes :

- Elaboration de la Planification stratégique : Restitution, amendement et validation des cadres logiques par secteur. L'outil utilisé ici est le **Tableau Synoptique de Planification (TSP) ou Cadre Logique sectoriel** : il a permis de synthétiser la stratégie retenue pour résoudre les problèmes prioritaires de la Commune dans chaque secteur et de la compléter avec des indicateurs, des activités et des facteurs de risque (hypothèses ou facteurs externes) ;
- Intervention des sectoriels (stratégie sectorielle, etc) ;
- Mobilisation des ressources : présentation par l'Exécutif municipal des financements disponible pour l'année 2012 ;
- Elaboration du Cadre de Dépense à Moyen Terme (CDMT) ou Programmation triennale ;
- Elaboration Programmation annuelle ou Plan d'Investissement Annuel (PIA) ;



*Photo n°3 : travaux en atelier*

### **2.4. Restitutions et consolidation par les parties prenantes**

Tous les résultats issus de l'utilisation des différents outils lors des travaux de groupes (ateliers) étaient suivis par des restitutions visualisées en plénière, l'objectif étant de vérifier toutes les données recueillies puis de compléter ou d'amender le travail fait en groupe. Les rapporteurs de chaque groupe étaient des participants à l'atelier. Ceci a favorisé un amendement des travaux de groupe et l'adoption des différents résultats au





*Photo n°4 : l'atelier de restitution des diagnostics*

fur et à mesure que l'équipe avançait dans le processus.

## **2.5. Mise en place d'un mécanisme de suivi-évaluation du PCD**

Il a été question à ce niveau de définir un mécanisme de suivi-évaluation de la mise en œuvre du PCD. A cet effet, les participants ont été sensibilisés sur la nécessité de mettre en place leur mécanisme de suivi-évaluation. La méthode utilisée a consisté à mettre en place un Comité de suivi-évaluation élargi aux Communautés à la base et aux élites.

## **2.6. Elaboration d'un plan de communication**

Il a été question à ce niveau d'élaborer un chronogramme d'activités de communication devant aider la commune à informer, sensibilisé sur l'importance de cet outil qu'est le Plan Communal de Développement.

# **3. PRESENTATION SOMMAIRE DE LA COMMUNE**

### 3.1. Date de création et localisation

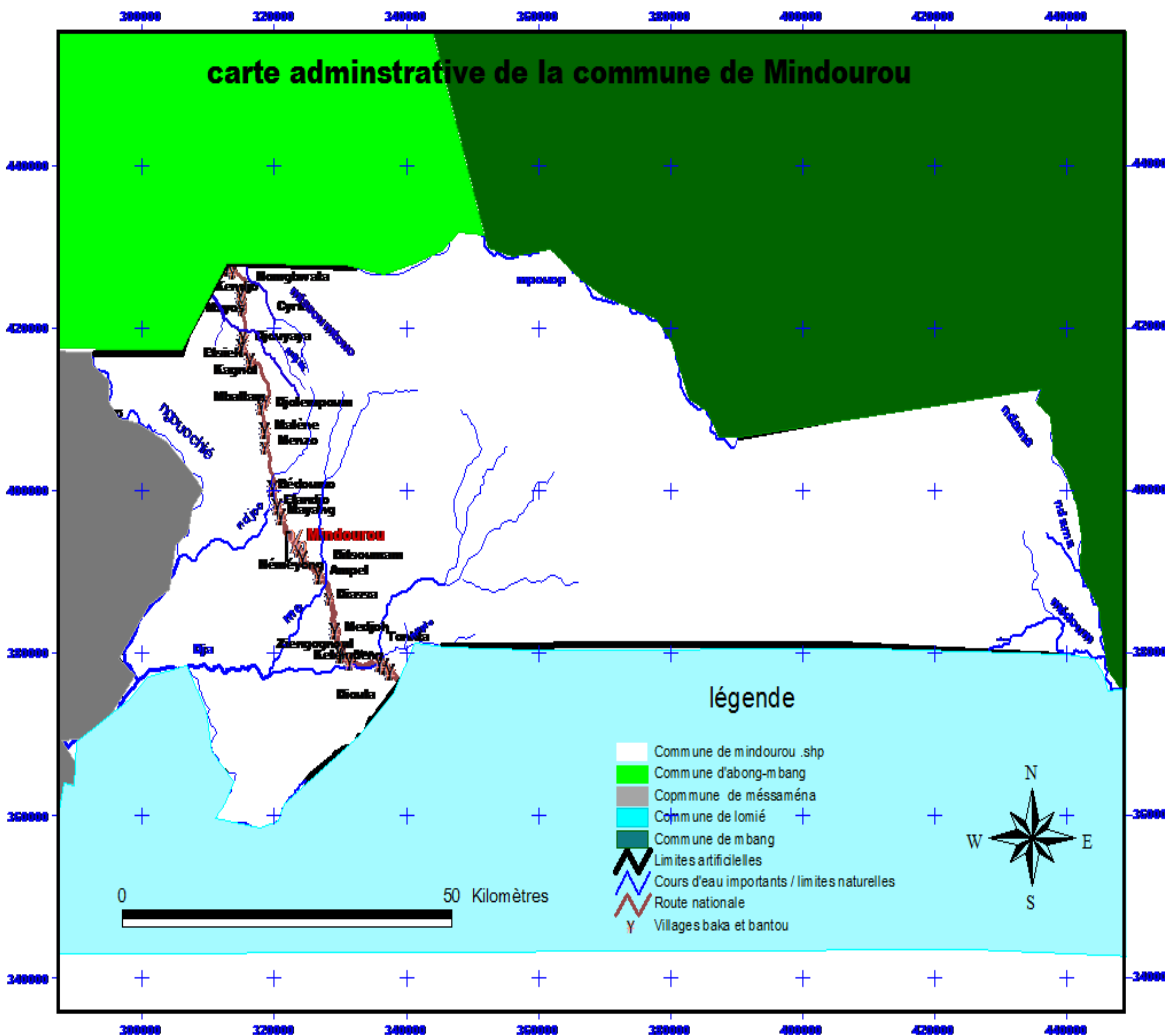
La commune de Mindourou a été créée le 24 avril 1995 par décret N° 95/082. du Président de la République.

La commune de Mindourou est située dans l'Arrondissement du DJA, département du Haut Nyong, Région de l'Est. Elle est limitée :

- Au nord, par l'Arrondissement de Abong Mbang, Chef-lieu du département ;
- Au sud, par l'Arrondissement de Lomié (Haut Nyong) ;
- A l'est, par l'Arrondissement de Mbang( Kadéi) ;
- A l'ouest, par l'Arrondissement de Messaména (Haut Nyong).

Cette commune est située à mi-parcours entre Abong Mbang et Lomié (63 km de chaque unité administrative)

#### Carte de localisation de la commune



## **3.2. Milieu biophysique**

### **3.2.1. Climat**

Le climat est de type subéquatorial forestier, alternant deux saisons sèches et deux saisons de pluies. Elles se répartissent ainsi qu'il suit :

- Mars à Juin : petite saison de pluies ;
- Juin à Août : petite saison sèche ;
- Août à Octobre : grande saison de pluies ;
- Octobre à Février : Grande saison sèche.
- Le climat intéresse l'agriculteur car il lui permet de connaître les réactions des cultures aux conditions du milieu climatique en vue de délimiter leurs aires d'adaptation et de les évaluer en termes de productivité relative. Il est donc le principal facteur d'évaluation de rendement. Le climat équatorial a un impact plutôt favorable à l'activité agricole, car il permet deux cycles culturels par an.

Il ya lieu de noter que les pluies ne sont pas très régulières.

### **3.2.2. Hydrographie :**

La commune est riche en cours d'eau. Trois grands fleuves arrosent la Commune de Mindourou. Ce sont : le Dja (qui arrose l'arrondissement du Dja et le département du Dja et Lobo), le Nyong (qui arrose cinq départements : le Haut Nyong, le Nyong et Mfoumou, le Nyong et Kéle, la Mefou et Afamba et le Nyong et So'o) et la Boumba qui se dirige vers l'Est du Congo.

Cependant, seul le Dja irrigue la commune d'où le nom de l'arrondissement. Il existe de nombreuses rivières parmi lesquelles le Njo, Meh à Ampel.

### **3.2.3. Relief et sols**

La commune de Mindourou est située sur un plateau dont la hauteur est sensiblement de 600 m. Le relief présente des zones de basse et moyennes altitudes avec des pente de .....m

Le sol est meuble et très fertile, propice à une agriculture diversifiée.

### **3.2.4. La végétation**

Elle est constituée d'une forêt primaire et d'une forêt secondaire qui occupe presque les 4/5 de la superficie totale.

La végétation présente une diversification d'espèces avec une stratification complète des arbres jusqu'à la strate herbacée.

Dans la forêt en général on rencontre de nombreuses essence de bois tels que : l'Iroko, le Padouk, le Movingui, le bollonga, l'ayous, le Bété, le Moabi, le Bibolo, le Bubinga et le Sapelli Aniégré.

De même on notera la présence des produits non ligneux tels que le rotin, et des fruits sauvages. Le reste de la végétation autour des maisons est faite des plantations et des champs vivriers, les jachères et les arbres fruitiers.

**Tableau 1 : les principales essences rencontrées au sein de la commune**

Nom De L'essence	Nom Local	Nom Scientifique	Tendance
Iroko	Abang	<i>Chlorophora excelsa</i>	Rare
Ayous	Ayos	<i>Triplochiton scléroxylon</i>	Abondance
Moabi	Adjap	<i>Baillonella toxisperma</i>	Moyen
Movingui	Andok	<i>Distémonanthus benthamianus</i>	Rare
Sapelli	Assa	<i>Entandro phragma cylindricum</i>	Abondance
Abale	Ibin	<i>Petersianthus macrocarpus</i>	Rare
Bété		<i>Mansonia altissima</i>	
Bubinga		<i>Guioutia tesmanii</i>	

**3.2.5. La flore :**

La flore est constituée par une forêt riche en diverses essences forestières exploitables et des produits forestiers non ligneux.

**3.2.6. Faune**

Dans la commune on y rencontre de nombreuses espèces fauniques. Parmi celles-ci on citera :

Les mammifères : buffles, antilopes, phacochères, éléphants, biches,

Les primates : : gorilles, singes, chimpanzés

Des reptiles : serpents, crocodiles, pangolins, céphalophes,

Des insectes : chenilles, criquets, papillons, etc...

Des rongeurs : hérissons, porc épic,

Des oiseaux : perroquets, perdrix, toucans etc

Pour ce qui concerne les espèces protégés, l'Etat met en œuvre des stratégies pour la lutte contre le braconnage.

La chasse est pratiquée par les populations qui utilisent les pièges et les armes à feu. Malgré tous les moyens mis en place par l'Etat, on rencontre toujours le phénomène de braconnage qui sévit dans l'arrondissement.

La faune aquatique est riche et est constituée de nombreuses espèces telles que les sillures, les carpes, etc....

**3.3. Milieu humain****3.3.1. Quelques repères historiques**

Le nom MINDOUROU, qui est une déformation de « Middle Road » en Anglais signifie le milieu du parcours. En effet, Mindourou se trouve à mi parcours entre Abong Mbang, et Lomié, à 63 Km de chacune de ces deux villes.

Mindourou est la somme des 8 anciens villages rescapés de la pandémie de la maladie du sommeil. Aujourd'hui composée de 25 villages dont 16 villages Bnatou et 9 agglomérations Baka étendus sur les 126 km de long qu'occupe la Commune de Mindourou.

Il fut créé en 1927 par le premier chef supérieur des Badjoué et Ndjem : ATANGANA MPENE Jean, qui, sur la demande des colons, a sorti les populations de la forêt pour les regrouper sur le site actuel.

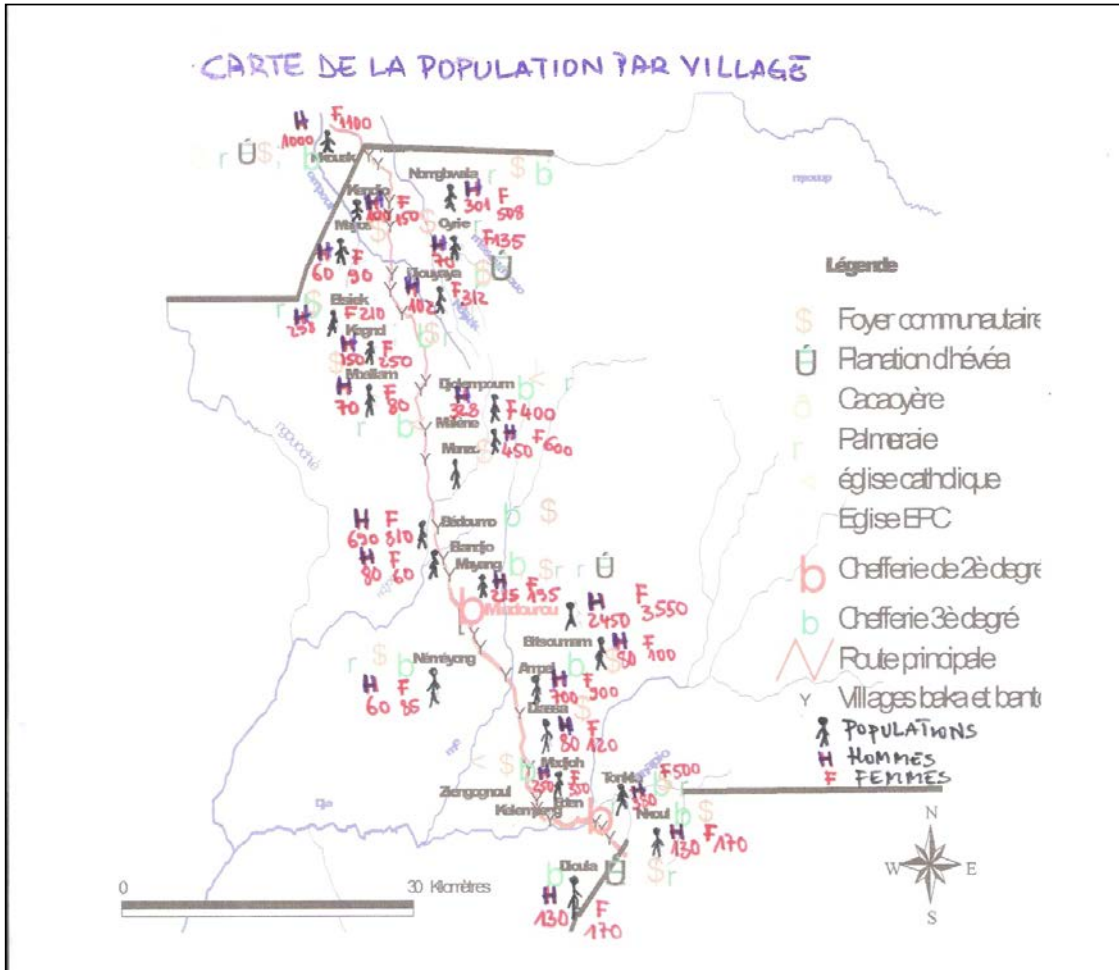
Après 1927, deux familles se sont détachées pour aller créer le village NEMEYONG après Mindourou.

### **3.3.2. Démographie**

La population de la commune de Mindourou d'environ 18 000 habitants pour une superficie de 4°225 km<sup>2</sup>, soit une densité de 4,2 habitants /km<sup>2</sup>.

Figure N° 1 : **PYRAMIDE DES AGES DE LA COMMUNE DE MINDOUROU**

**CARTE 2 : REPARTITION DE LA POPULATION PAR VILLAGE**



Cette population est composée de Bantous et des Baka. Les peuples Bantous (Badjoué, Ndjem, Mpombieng) et les BAKA se trouvent parfois mêlés dans les mêmes villages, depuis la sédentarisation de ces derniers.

Tous les villages sont situés tout au long de la route Abong Mbang – Lomié.

L'habitat marque une nette évolution car les Baka commencent à construire les maisons à l'exemple des Bantous, mais préfèrent toujours leurs huttes.

Les relations entre ces peuples sont parfois mitigées : les Bantous qualifient les Baka comme étant des sous-personnes. Les Bantous veulent régner en maîtres.

La commune de Mindourou est répartie en trois cantons et dispose de trois chefs de 2<sup>e</sup>me degré. Il faut noter que le 3<sup>e</sup>me canton (celui des Mpombieng) tient à obtenir son autonomie car depuis longtemps, il dépendait du groupement Maka (à Abong Mbang), d'où sa dénomination de canton Maka- Mpombieng.

La commune de Mindourou compte :

- 16 villages Bantou et 09 agglomérations Baka.
- Dans la ville de Mindourou, on dénombre 4 quartiers notamment : Moabi, Quartier Administratif, Quartier Marché, et Pallisco, avec une population de près de 6000 habitants environ.
- 02 chefferies de 2<sup>ème</sup> degré.

**Tableau 2: Répartition des villages par Canton**

Canton BADJOUE (Sud)	Canton NDJEM (Centre)	Canton MAKA – MPOMBIENG (Nord)
AMPEL DIASSA MEDJOH DIMPAM TONKLA :Djaposten NKOUL : -- -II--- DIOULA ---II---	MBALLAM DJOLEMPOUM MALENE MENZOH BEDOUMO ELANDJO MAYANG MINDOUROU (ville) BITSOUMAM NEMEYONG	NKOUAK KENDJO NONGBWALA CYRIE MAYOS DJOUYAYA ETSIEK KAGNOL
• 2 Campements Baka	• 4 Campements Baka	• 3 Campements Baka

### 3.3.3. Les Groupes ethniques et relations inter ethniques:

Les ethnies constitutives de la zone sont de deux ordres :

- Les **autochtones** que sont les Ndjem, les Badjoué, les Mpombieng, et les Baka (2000 habitants), et,
- **Les allogènes**, constitués de Bamiléké, Ewondo, Boulou, Bassa, Haoussa, Kako, Yambassa et des anglophones, la plupart attirés par le travail qu'offre la société forestière R. PALLISCO tant à la coupe du bois qu'à la scierie, et les services publics.

### 3.3.4. Les Religions

Sur le plan religieux, outre les croyances animistes et les rites traditionnels pratiqués par les populations, diverses confessions religieuses se sont installées. Ce sont les catholiques, les Protestants, les Pentecôtistes, l'Islam et les Témoins de Jéhovah.



### **3.3.5. Les Activités socio- économiques**

La situation économique de la Commune de Mindourou est essentiellement basée sur l'agriculture, le petit commerce, le petit élevage pratiqué de façon traditionnelle, la chasse, la pêche et l'exploitation forestière.

#### **3.3.5.1. Agriculture**

Elle occupe près de 95 % de la population active. Etant une agriculture de subsistance, elle se concentre en particulier sur les cultures vivrières. Les autres spéculations (non moins importantes) sont le macabo, la banane plantain, l'arachide, le pistache, la patate douce, le manioc et même les maraichers (tomate, pastèques, persil).

Pour ce qui est des cultures de rente, on distingue : la palmier à huile, des arbres fruitiers.

Malgré tous les efforts, l'agriculture reste traditionnelle tels que pratiquée par la majeure partie de la population, avec les moyens technologiques rudimentaires. Elle est tournée vers l'autoconsommation.

Les principales cultures sont :

- Le cacao ;
- Le café ;
- Le palmier à huile.

Elle est pratiquée par la majeure partie de la population villageoise, avec les moyens technologiques rudimentaires. Elle est tournée vers l'autoconsommation

On pratique des cultures pérennes, des cultures vivrières et des cultures maraichères.

Les principales cultures pérennes sont :

- Le cacao,
- Le café,
- Le palmier à huile en pleine introduction dans l'arrondissement, avec déjà 30 hectares mis en place qui se pratique en famille dans les familles Bantous.

La production actuelle du cacao oscille entre 25 et 30 tonnes, alors que celle du café avoisine les 07 tonnes. La majorité des exploitations ayant été abandonnées du fait des décès de leurs propriétaires, de l'exode rural ou de la ruée des jeunes vers les emplois à la PALLISCO.

Pour les cultures vivrières, on rencontre le maïs, la banane douce, la banane plantain, le manioc, le concombre, le macabo, igname, arachides, etc...

Les cultures maraichères sont pratiquées en saison sèche dans les marécages. On y rencontre tomate, légumes, gombo, piment.

Dans les vergers, on rencontre des orangers, mandariniers, avocatiers, safoutiers, pamplemoussiers, citronniers, manguiers, mandariniers, kolatiers....

### 3.3.5.2. Elevage

Dans sa grande majorité, cette activité est pratiquée de manière traditionnelle. Si les femmes s'occupent plus de la volaille, les hommes élèvent les porcs, les caprins les bovins(Haoussa), l'élevage amélioré est pratiqué par les hommes. Les Baka sédentarisés ne pratiquent pas l'élevage, car toujours enclins à la chasse.

On rencontre des porcins, ovins, caprins, volaille.

✓ En élevage traditionnel, on a pu dénombrer :

- Ovins : 758
- Caprins : 2695
- Porcins : 6 258
- Volaille : 36 500
- Bovins : 11

✓ En élevage amélioré, on a pu dénombrer :

- Porcins : 298
- Volaille : 2500.

### 3.3.5.3. Pêche

Elle est pratiquée dans les multiples cours d'eau et marécages dont regorge la commune et dans les fleuves

Les rendements sont faibles Ils atteignent le pic le plus élevé pendant la saison de pêche qui se situe pendant les mois de novembre et décembre, atteignant parfois 5 tonnes par mois. Les espèces de poissons les plus pêchées sont entre autres le Tilapia du Nil, le poisson serpent (Chana chana), le poisson à queue rouge et le capitaine d'eau douce

Il reste à déplorer le manque de structures de conservation du poisson pour la vente dans les villes voisines.

### 3.3.5.4. Chasse

Au vu des nombreuses espèces dont regorge la forêt de Mindourou, la chasse est faite de manière artisanale par les braconniers. Les principales technique cynégétiques comprennent: les pièges, utilisation des armes à feu modernes ou de fabrication artisanale, la chasse à courre,...

Parmi les espèces chassées, on citera entre autres :

- Des mammifères : buffles, grandes antilopes, hippopotames, des biches, etc.
- Des gorilles, colopes, chimpanzés, céphalophes à dos noir, etc
- Des reptiles : serpents (vipère, boa.....), lézards, pangolin géant, crocodiles,...
- Des insectes : papillons, chenilles, criquets, etc...
- Des rongeurs : hérissons, rats palmistes, écureuils,...
- Des oiseaux : perroquets, calao, perdrix, pintades,...

Notons que certaines espèces sont protégées et l'Etat met en œuvre beaucoup de moyens pour la lutte contre le braconnage.

### **3.3.5.5. Artisanat**

Il reste traditionnel et pratiqué par une bonne frange de la population.

Il est plus tourné vers la vannerie (fabrication des nasses, des nattes pour toitures de maisons, nattes de couchage ou de séchage de cacao), des mobiliers de maison en rotin, et la sculpture sur bois pour la fabrication des instruments de musique (balafons, tamtam, tambour ou des ustensiles de cuisine et des statuettes).

Les principales matières premières sont :

- Le rotin, une plante lianescente avec laquelle on fait des hottes servant au transport à dos (de femme) de produits des champs (vivres, bois de chauffe etc.), des chaises et autres accessoires.
- Le raphia qui permet de fabriquer des chaises aussi, mais surtout des lits, et même des jouets pour enfants.
- Le bois avec lesquels les artisans fabriquent les mortiers et pilons, les tam-tams, les balafons et d'autres choses encore.
- Enfin, le palmier à huile dont les feuilles servent à la fabrication des nattes qui pour certains tiennent lieu de tôles pour les habitations.

Cette activité reste traditionnelle et ne fait pas l'objet d'une exploitation commerciale soutenue.

### **3.3.5.6. Exploitation artisanale des ressources**

Si à Mindourou, quand on parle d'exploitation forestière, on pense à la société R.pallisco. cependant, l'exploitation artisanale existe aussi. Elle se fait dans la forêt et dans les forêts communautaires.

Ici, le bois coupé sert à des usages divers : le bois d'énergie, le bois d'œuvre et le bois de construction. Ici l'arbre appartient au propriétaire de la parcelle qui dispose du droit d'usufruit. Les arbres sont généralement vendus sur pied aux exploitants informels.

L'exploitation artisanale du sable quand à elle s'effectue dans les carrières continentales qu'on retrouve aux abords des rivières, du fleuve Sanaga et dans les zones marécageuses comme. Les roches (pierres) sont concassées de manière traditionnelle et vendues sous forme de gravier

### **3.3.5.7. Industries**

Les activités industrielles de Mindourou se concentrent autour de la société d'exploitation forestière R.PALLISCO. A coté de cette grande entreprise, grâce au savoir faire des populations rurales, il existe des activités de transformation artisanale des produits vivriers tels que le manioc mis sous forme de farine de couscous et de bâtons de manioc , et les noix de palme qui sont bouillies puis pressées afin d'extraire de l'huile de palme, tandis que les palmistes sont récupérés pour fabriquer l'huile de palmiste, les fruits du moabi qui sont transformée en huile de moabi.

### **3.3.5.8. Tourisme**

L'activité touristique dans la commune de Mindourou n'est pas très développée ni exploitée.

On trouve des auberges privées et communales et des restaurants.

De nombreux sites touristiques existent, mais demeurent inexploités. Parmi ceux-ci on peut citer :

- La luxuriante clairière aux perroquets de Deng Deng,
- Le magnifique plateau à Etsiek et E- Booh, sources des fleuves Dja, Boumba et Nyong,
- Diverses grottes,
- Les collines jumelles Tong Edjampele,
- Les collines Etsiek - E- Booh,

A ceci il faut ajouter la culture des peuples Baka.

### **3.3.5.9. Les activités commerciales**

Elles sont essentiellement constituées du petit commerce : on dénombre des boutiques où l'on peut se ravitailler en produit de premières nécessité, la vente des produits manufacturés, les bars, les restaurants, la vente du carburant, les coiffeuses, les call-box, etc...

### 3.4. Principales infrastructures par secteur

#### 3.4.1. Les infrastructures scolaires

La carte scolaire de la Commune de Mindourou est composée de :

- 18 écoles primaires dont : (12 écoles primaires publiques, 02 écoles primaires privées), avec .....salles de classes
- 07 écoles maternelles publiques,
- 01 SAR/SM,
- 02 établissements scolaires secondaires (le Lycée de Mindourou et le CETIC),
- 01 Centre de promotion de la femme et de la famille (CPF).
- écoles maternelles communautaires,
- 06 centres d'éducation de Base (CEB)

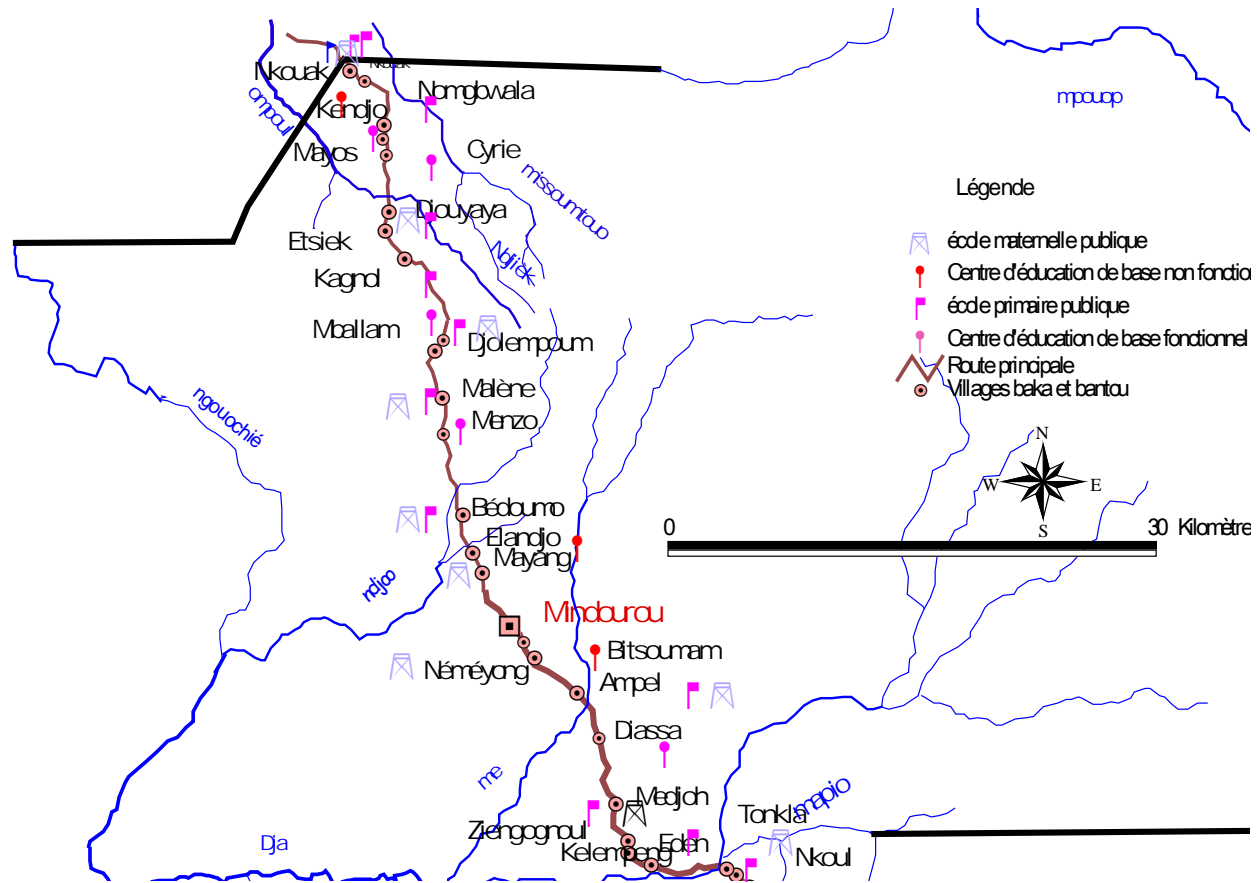
Tableau 3 : infrastructures scolaires

Secteur	Localisation (village)	Infrastructures	Nombre d'accessoires (blocs de latrines+points d'eau)	Observation
<b>MINEDUB</b>	Djouyaya	01 école publique	<ul style="list-style-type: none"> <li>• 02 salles de classe en dur, 02 en semi dur, 01logement matériaux provisoire ; 17 table-bancs de 02 places, 14 tables bancs de 03 places,04 tableaux noirs ;</li> <li>• 01 salle de classe en matériaux provisoire, 40 petites chaises, 03 petites tables, 01 tableau noir, 01 latrine</li> </ul>	Bon état
	Mballam	01 école privée	<ul style="list-style-type: none"> <li>• 01 salle de classe en semi- dur ; 01latrine, 01clôture. 01 table, 01 armoire, 01 étagère,02 tableaux</li> </ul>	Mauvais état
	Menzoh	01 école privée	<ul style="list-style-type: none"> <li>• 02 salles de classe en semi- dur ; 01latrine, 02 tables, 04 tableaux</li> </ul>	Passable
	Cyrie	01 école privée	<ul style="list-style-type: none"> <li>• 02 salles de classe en semi- dur ; 01latrine, 01</li> </ul>	Passable

			bureau de directeur, 01clôture. 02 tables, 01 armoire, 01 étagère,04 tableaux	
	Mayos	01 école privée	• 0 salle de classe en semi- dur ; 01latrine, 01 table, 02 tableaux	Passable
	Kendjo	01 école privée	/	Mauvais
	Malene	-01 école publique -01 école privée	• 01 salle de classe en matériaux provisoire, 33petites chaises, 03 petites tables, 01 tableau noir, 01 latrine, 01 lit, 01 armoire.	Bon état
	Djolempoum	01 école publique	• 03 salles de classe en dur ; 01 logement en matériaux provisoire ; • 93 table-bancs de 02 places, 03 tables bancs de 03 places,	Passable
	Kagnol	01 école publique	• 02 salles de classe en dur ; 01 logement en matériax provisoire ; • 08 table-bancs de 02 places, 15 tables bancs de 04 places,04 tableaux noirs	Passable
	Bedoumo	-01 école publique -01 école privée	• 06 salles de classes : 04 en dur, 02 matériaux provisoire, 01 logement en matériaux provisoire ; 105 bancs de 2 places, 01 bureau, 01 chaise, 08 tableaux noirs, 01 armoire de rangement.	Passables
	Etsiek	01 école privée		Passable
	Nongbwala	01 école publique	• 05 salles de classe :04 en dur et 01 matériaux provisoire ; 01 logement en matériaux provisoire ; • 80 table-bancs de 02 places, 20 tables bancs de 03 places, 06 tableaux noirs, 01 bureau de maître, 02 chaises, 01 armoire de rangement.	Bon état
	Nkouak	01 école privée		Mauvais état
	Diassa	01 école privée	• 01 salle de classe en semi- dur ; 01 table, 01 armoire, 04 étagère, 16 tableaux	Passable
	Elandjo	01 école privée	• 01 salle de classe en semi- dur ; 01latrine,	Bon état

			01clôture. 01 table, 01 étagère,02 tableaux	
	Nemeyong	01 école publique	•	Bon
	Medjoh	-01 école privée -01 école publique	<ul style="list-style-type: none"> <li>• 05 salle de classe : 02 en dur et 03 en semi dur;01 logement en matériaux provisoire ;</li> <li>• 21 table-bancs de 02 places, 17 tables bancs de 03 places, 05 tableaux noirs, 01 bureau de maître , 01 chaise, 01 armoire de rangement.</li> </ul>	Bon état
	Nkouak	01 école publique	<ul style="list-style-type: none"> <li>• 06 salles de classe en dur ;03 logements en dur ; 148 table-bancs de 02 places, , 06 tableaux noirs, 01 bureau de maître , 02 chaises,</li> </ul>	Bon
	Ampel	-01 école publique -01 école privée	<ul style="list-style-type: none"> <li>▪ salles de classe : 05 en dur et 01 en semi –dur ; 03 logements en matériau provisoires ;</li> <li>• 74 bancs de 2 places, 19 bancs de 3 places, 06 tableaux noirs</li> </ul>	Mauvais état
	Mayang	01 école maternelle publique	<ul style="list-style-type: none"> <li>• 01 salle de classe en dur, 20 petites chaises, 04 petites tables, 01 tableau noir, 01 bureau de maître, 02 chaises maître,01 latrine, 01 lit, 01 armoire.</li> </ul>	Bon
	Eden kalapen		<ul style="list-style-type: none"> <li>• 02 salles de classe en dur ; 01 logement en matériaux provisoire ;</li> <li>• 20 table-bancs de 02 places,</li> </ul>	
	Djaposten	<b>Tonkla, Dioula et Nkoul</b> : 01 école publique :	<ul style="list-style-type: none"> <li>• salles de classe en dur ; 40 logements : 01 en dur et 03 en matériaux provisoire ;</li> <li>• 42 tables-bancs de02 places, 02 tables –bnacs de03 places, 01 chaise, 06 tableaux noirs</li> </ul>	
			•	Bon
	Mindourou	05 écoles publiques, - 02 écoles privées	<ul style="list-style-type: none"> <li>• 13 salles de classe :08 en dur et et 05 en matériaux provisoire ; 121 table-bancs de 02 places, 99 tables bancs de 03 places,</li> <li>• 06 salles de classe :03 en dur et 03 en matériaux provisoire, 140 petites chaises, 12 petites tables, 06 tableaux noir,07 chaises maître, 02 latrines,</li> </ul>	03 Passable, 02 bons états 01 Bon état et 01 passable

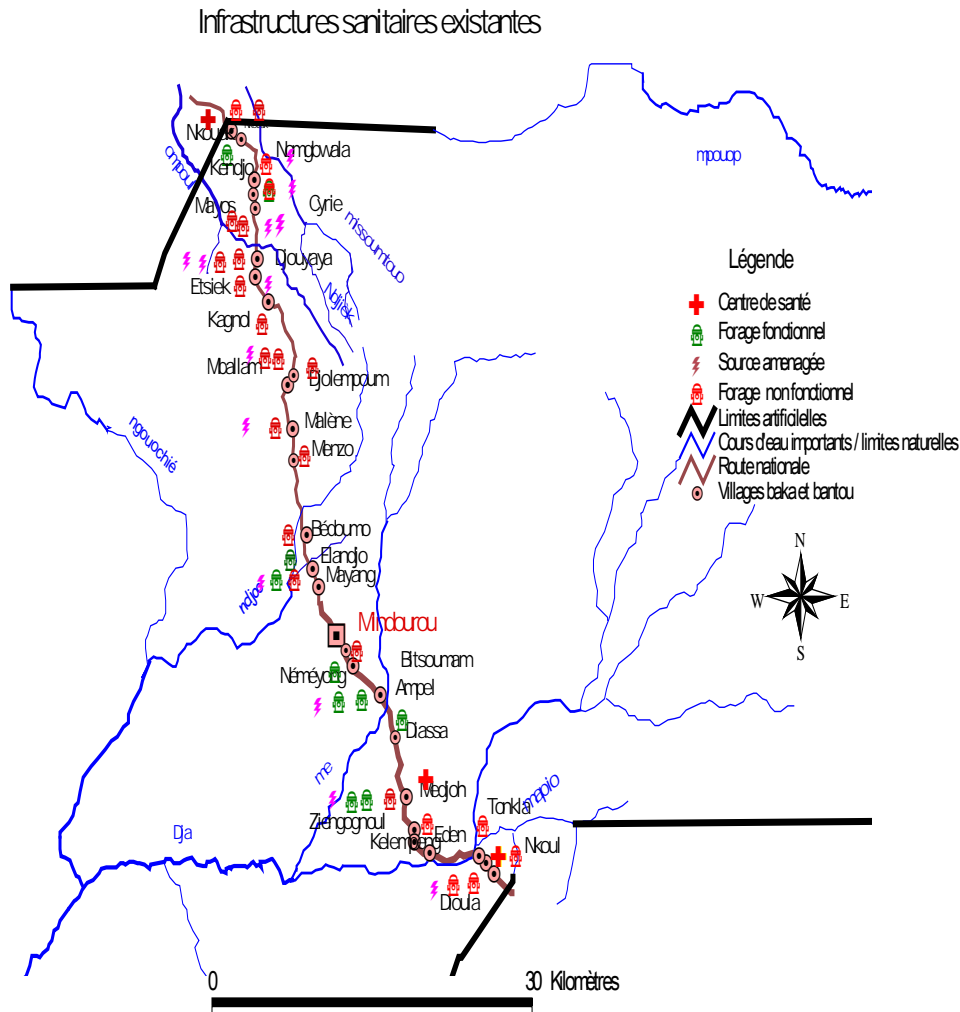
MINESEC	Mindourou	-01 CETIC -01 Lycée d'enseignement secondaire		Passable
---------	-----------	---	--	----------





### 3.4.2. Les infrastructures sanitaires

La carte sanitaire de Mindourou est composée de quatre Centre de Santé Intégré dont deux en parfait état, un en mauvais état et un passables.

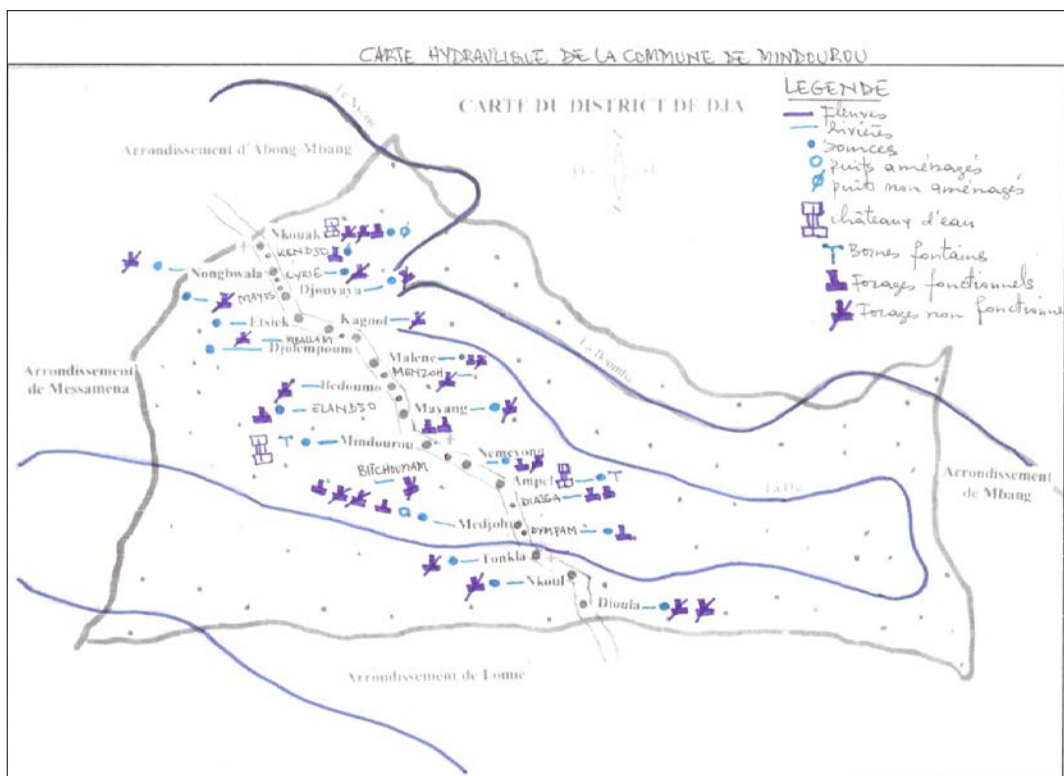


### 3.4.3. Les infrastructures d'hydraulique

La carte hydraulique de Mindourou compte : 29 forages (05 endommagés, 16 à réhabiliter et 10 en bon état), 05 puits dont (02 endommagés, 01 à réhabiliter et 02 en bon état) et plusieurs sources non aménagées.

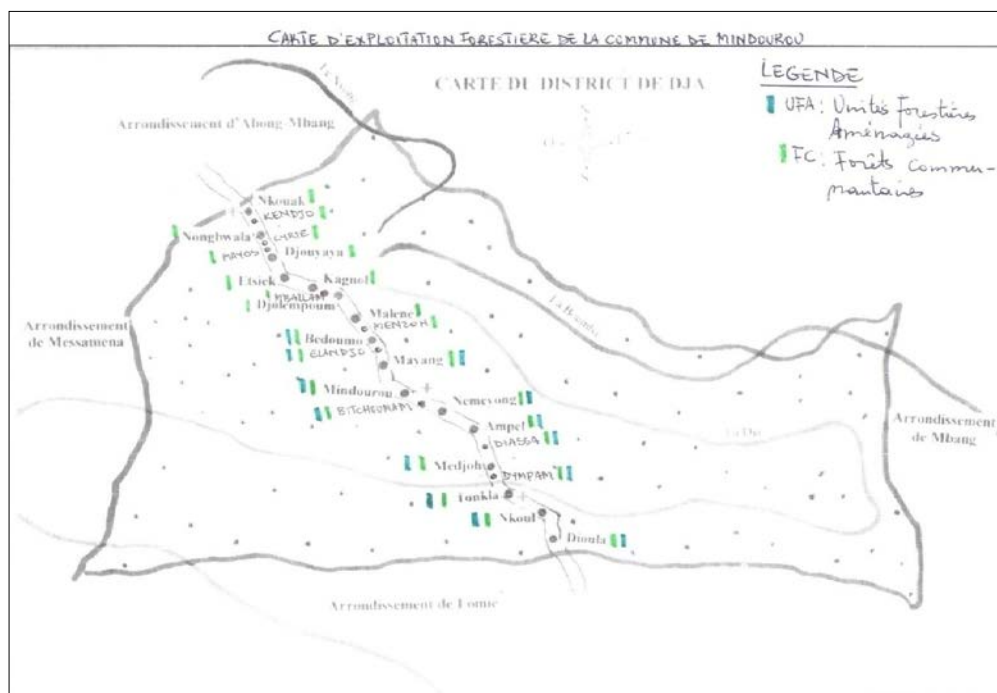
**Tableau 4** : infrastructures hydrauliques

	LOCALISATION (VILLAGE)	INFRASTRUCTURES	OBSERVATION
<b>SECTEUR EAU ET ENERGIE</b>	Djouyaya	02 Forages	02 endommagé
	Mballam	02 Forages	01 endommagé, 01 à réhabiliter
	Menzoh	01 Forage	Endommagé
	Cyrie	01 Forage	À réhabiliter
	Mayos	02 Forages	À réhabiliter
	Kendjo	01 Forage	Bon
	Malene	01 Forage	Endommagé
	Djolempoum	01 Forage	À réhabiliter
	Kagnol	01 Forage	À réhabiliter
	Bedoumo	01 Forage	Bon
	Nongbwala	01 Forage	À réhabiliter
	Dympam	01 Forage	Bon
	Djassa	01 Forage	Bon
	Elandjo	01 Forage	Bon
	Nemeyong	01 Forage	Bon
	Tonkla	02 Forages	01 Bon, 01 à réhabiliter
	Medjoh	01 Forage	02 à réhabiliter
	Bitsogmam	01 Forage	À réhabiliter
	Nkouak	03 Forages	01 Bon, 02 à réhabiliter
	Ampel	02 Forages	01 Bon, 01 à réhabiliter
	Mayang	02 Forages	01 à réhabiliter, 01 Bon
	Etsiek	01 Puits	À réhabiliter
	Nkoul	01 Puits	Endommagé
	Mindourou	02 puits	02 Bons
Malene	01 puits	Endommagé	



3.4.4. Tableau 5 : Les infrastructures économiques

SECTEUR	LOCALISATION (VILLAGE)	INFRASTRUCTURES	OBSERVATION
affaires sociales	Tous les villages	Foyer communautaire	Bon état
	Mayos	Foyer culturel	
commerce	Mindourou	Marché communal	Mauvais état
Administration territoriale	Mindourou	Cheffeie 2 <sup>e</sup> degré	
	Nkouack, Nongbwala, Djouyaya, Etsiek, Kagnol, Djolempoum, Malène, Bédoumo, Mayang, Némeyong, Ampel, Medjoh, Tonkla, Nkoul, Dioula	Chefferie 3 <sup>e</sup> degré	



Cette carte présente la répartition des catégories de forêt de la Commune de Mindourou nous parlons ici des unités forestières aménagées et les forêts communautaires.

### 3.5. Principales potentialités et contraintes de la commune

Les différents outils déroulés lors de la phase de diagnostic ont permis de mettre en évidence les atouts et ressources que possède la commune de Mindourou. Il convient de noter que l'exploitation et la gestion efficiente de ces ressources peut constituer une base solide pour l'émergence de la commune.

Commentaire [P1]:

**Tableau 6 : Matrice Diagnostic des ressources naturelles (niveau communal)**

Ressources naturelles	Statut d'emploi+Localisation	Potentiel	Utilisateurs/ utilisations	Contrôleurs	Mode de gestion (Accès)	Tendances	Problèmes /contraintes	Actions à entreprendre
Essences forestières	-Exploitation industrielle : UFA, réserve du Dja -domestiques	Indéterminé	-Forestiers, individus, - société forestières (PALLISCO) pour transformation et exportation - Chauffage	-MINFOF -Commune	Difficile		Exploitation anarchique	Limiter et réglementer la coupe
Moabi (fruit)	Transformation	Moyen	-Population -Consommation - coupe de bois	La population	Sur autorisation		-Exploitation et coupe anarchique -espèce en voie de disparition	Réglementer la coupe
Balaka	-Exportation ; -forêt	Fort	-Les populations -Fabrication des produits de beauté	Les BAKA	Accès permis			
Carrières de sable	- Génie civil ; -travaux de construction ; -zones de carrière		- populations ; -Entreprises des publics et de génie civil	-les chefs -Commune			-Sites enclavés ; -Absence des comités de gestion - insécurité	-Désenclaver les sites ; -réglementer l'exploitation -Mettre en place des comités de gestion
Carrières de latérite et de gravier	- Génie civil ; -construction des habitations et des	Moyen	Populations, Entreprises des publics et	Les chefs	Sur autorisation		-manque de matériel de travail et d'organisation	-Organiser le secteur et s'équiper en

	infrastructures; -zones de carrière		de génie civil				du secteur ; - insécurité	matériel de travail -réglementer l'exploitation
Cours d'eau poissonneux (Dja)	Pêche artisanale		Pêcheurs pour alimentation et vente		Activité permanente des populations		Manque du matériel de pêche adéquat	S'équiper en matériel de pêche
Lacs	Pêche aquaculture	Moyen	populations	Les chefs			Manque des produits d'entretien	Entretien
Rivières	Usage quotidien	Fort	population	Les chefs			Manque d'aménagement	Emménager
Marbres		petit			interdit		Zone non sécurisée	Interdire l'accès à la zone

**Tableau7:** contraintes et potentialités

N°	Domaines	Ressources	Potentialités	Contraintes
1	Climat	Climat équatorial de type guinéen à quatre saisons	Favorable à l'agriculture, l'élevage ;	Perturbation climatique
2	Sols	Présence de vastes étendus de terres arables, rouge latéritiques, sablonneux, pierreux, ferrallitiques, marécageux	Favorable aux cultures constructions, travaux publics.	Dégradation des sols avec des zones de forte pente et érosions créées par le dénuement du sol ; Baisse de la production à cause de la baisse de fertilité et aux mauvaises pratiques agricoles
3	Hydrographie	Présence de nombreux cours d'eau permanent	Pratique de la pêche, de l'agriculture irriguée et réponses des besoins en eau des populations.	Insuffisance de couverture du réseau hydrographique, exploitation, les cours d'eau subissent- le phénomène d'eutrophisation
4	Relief	Bas fonds, plaines, montagnes	Potentiel touristique important, bas fond pour les cultures, maraîchères,	Les terrains accidentés et les collines constituent un handicap
5	Faune	Faune riche et diversifiée en espèces animales	Source intarissable de protéines et d'origines d'origine animale	Les mauvaises pratiques de la chasse et la non maîtrise de l'élevage des espèces non conventionnelles et la disparition progressive de certaines espèces.
6	Flore et végétation	Présence de forêt primaire, secondaire et tertiaire, jachère	Disponibilité des espèces médicinales et des produits forestiers non ligneux, du bois de chauffe et de matériaux de construction de base	La recherche de terres arables et les feux de brousse de même que l'exploitation illicite des espèces rares.
7	Commerce	Faibles activités commerciales des populations	Faible initiative des populations aux activités de commerce	Inexistence des centres commerciaux et de boutiques
8	Artisanat	Raphia, rotin, palmier à huile, bambou de Chine, forêt	Favorable à la fabrication des objets culturels et des objets d'art.	Inexistence de structure d'encadrement et de valorisation des arts et des métiers de l'art

# **4. SYNTHÈSE DES RESULTATS DU DIAGNOSTIC PARTICIPATIF**



## 4.1. Synthèse du Diagnostic de L'Institution Communale

### 4.1.1. Tableau 8 : Forces et faiblesses de la Commune

ASPECTS	FORCES	FAIBLESSES
Gestion des Ressources Humaines	<ul style="list-style-type: none"> <li>- Existence d'un organigramme qui structure et organise les services ;</li> <li>- La commune dispose d'un état du personnel et des salaires ;</li> <li>- Existence d'un plan de campagne. inscription du personnel à la CNPS,</li> <li>- existence des commissions au sein du conseil municipal,</li> <li>- SG formé au CEFAM de Buéa,</li> <li>- Représentativité géographique des conseillers,</li> <li>- existence d'une commission de passation de marchés,</li> <li>- exploitation des carrières de sable,</li> <li>- utilisation des redevances forestières pour financer des projets communautaires,</li> <li>- bonnes relations avec les services déconcentrés de l'Etat,</li> <li>- ténacité du maire à manager seul l'exécutif communal</li> </ul>	<ul style="list-style-type: none"> <li>- Insuffisance d'un personnel qualifié</li> <li>- Insuffisance du matériel de travail et des ressources financières</li> <li>- Absence d'un calendrier de rencontres, ni de séances d'évaluation avec le personnel ;</li> <li>- Faible gestion des informations et de la communication</li> <li>- faible représentativité des femmes au sein des conseillers municipaux,</li> <li>- faible rendement au travail,</li> <li>- faible niveau d'instruction et de formation du personnel,</li> <li>- Insuffisance de communication interne,</li> <li>- absence de plan de recrutement du personnel,</li> <li>- absence d'un calendrier de réunions,</li> <li>- faible niveau des conseillers municipaux,</li> <li>- conseillers non formés sur leur rôle,</li> <li>- Mauvaise sinon absence de collecte des ressources financières,</li> <li>- faible implication des populations dans l'élaboration et le suivi des budgets,</li> <li>- absence du jumelage des communes</li> </ul>
Gestion des Ressources Financières	<ul style="list-style-type: none"> <li>- Existence d'une régis financière pour la collecte des recettes et la gestion des ressources ;</li> <li>- Inventaire du patrimoine réactualisé ;</li> <li>- identification des priorités ;</li> <li>- Fichier des contribuables disponibles ;</li> <li>- État salarial du personnel disponible</li> <li>- Paiement régulier des salaires du personnel communal,</li> <li>- Paiement régulier des allocations à la CNPS ;</li> <li>- Ressources financières diversifiées (auberges, cités municipales,</li> <li>- Paiement régulier des salaires du personnel communal ;</li> </ul>	<ul style="list-style-type: none"> <li>- difficulté de mobiliser les recettes fiscales ;</li> <li>- Incivisme fiscal ;</li> <li>- dépendance financière des CAC et de la FCD ;</li> <li>- absence de formation et de recyclage du personnel</li> <li>- absence d'agents de recouvrement des taxes,</li> <li>- Absence d'un fichier de contribuable,</li> <li>- Incivisme fiscal des populations,</li> <li>- Risque de fuite des recettes,</li> </ul>
Gestion du Patrimoine	<ul style="list-style-type: none"> <li>- Riche patrimoine communal</li> <li>- Recrutement d'un comptable matière chargé du suivi du patrimoine communal</li> <li>- Présence d'un répertoire des biens mobiliers et immobiliers</li> <li>- patrimoine communal varié,</li> <li>- existence d'un parc de gros porteurs,</li> </ul>	<ul style="list-style-type: none"> <li>- Insuffisance du matériel roulant</li> <li>- Insuffisamment de matériel dans le service d'hygiène d'assainissement</li> <li>- Faible suivi des biens communaux</li> <li>- Non-respect des biens communaux par les utilisateurs</li> </ul>

Gestion des Relations	<ul style="list-style-type: none"> <li>- Bonnes relations avec les acteurs externes de la commune (tutelle, autorités traditionnelles, etc...</li> <li>- Bonne collaboration entre les agents</li> <li>- Appui de la SOSUCAM (paiement des taxes et aménagement des routes et pistes)</li> <li>- Appui du FEICOM et de l'ONG ARC-en-CIEL</li> <li>- Bonne relations avec les Communes</li> <li>- Bonne collaboration avec le PNDP</li> </ul>	<ul style="list-style-type: none"> <li>- Absence de sollicitation formelle</li> <li>- Absence d'un plan de communication ;</li> <li>- Faible adhésion des populations aux initiatives de développement ;</li> <li>- Faible mobilisation des populations dans la participation et la gestion des affaires de la commune,</li> <li>- Faible collaboration entre partenaires de développement</li> </ul>
-----------------------	--	---

#### 4.1.2 Axes de renforcement de la Commune

##### Gestion des ressources humaines :

- Développement et renforcement des capacités du personnel communal et des conseillers municipaux ;
- Formalisation du nouvel organigramme et élaboration d'un profil de carrière du personnel ;
- Formation de l'exécutif communal sur les techniques modernes de management en ressources humaines, matérielles et financières et en NTIC ;
- Formation des conseillers municipaux sur leur implication totale sur la gestion de la commune et sur les textes de la décentralisation ;
- Instauration des réunions formelles mensuelles ou trimestrielles de l'exécutif avec le personnel communal.

##### Gestion des ressources financières :

- Elaboration et opérationnalisation d'un fichier de contribuable ;
- Développement des AGR (Activités Génératrices de Revenus) ;
- Recherche des financements externes avec des partenaires d'autres communes ou étrangers (autres mairies et institutions communales) ;
- Elaboration et mise en œuvre de nouvelles stratégies de collecte des taxes et impôts libératoires ;
- Renforcement des capacités des agents communaux sur l'identification de nouvelles ressources de revenu fiscal au niveau de la commune par l'appui de la Direction Générale des Impôts et le FEICOM ;

##### Gestion du patrimoine communal :

- Création d'autres patrimoines communaux (forêt communale, zone de pâturage, pools de développement agro-pastoraux etc... ;)
- Recrutement d'un technicien pour la gestion et la maintenance du patrimoine communal.

##### Gestion des relations :

- Formalisation des axes d'activités avec les services déconcentrés de l'état ;
- Ouverture formelle de la commune aux autres acteurs de développement ;
- Recherche des financements extérieurs et des jumelages.



#### 4.2. Tableau 9 : Principaux problèmes et besoins identifiés et consolidés par secteur

N°	SECTEUR	PROBLEMES	CAUSES PRINCIPALES	PRINCIPAUX EFFETS	BESOINS IDENTIFIES
1	<b>Agriculture et Développement Rural</b>	Faible productivité agricole	<ul style="list-style-type: none"> <li>- Insuffisance d'encadrement des producteurs ;</li> <li>- Difficultés d'accès limités aux intrants agricoles ;</li> <li>- non maîtrise des techniques agricoles modernes ;</li> <li>- difficultés d'accès au financement agricole.</li> </ul>	<ul style="list-style-type: none"> <li>- Baisse de rendement agricole ;</li> <li>- Pauvreté.</li> </ul>	<ul style="list-style-type: none"> <li>- Améliorer l'encadrement des Organisations de Producteurs (OP) ;</li> <li>- Faciliter l'accès aux intrants agricoles ;</li> <li>- Former et sensibiliser les organisations de producteur sur les techniques culturales améliorées ;</li> <li>- Faciliter l'accès au financement.</li> </ul>
2	<b>Education de Base</b>	Difficulté d'accès à l'éducation de base de qualité	<ul style="list-style-type: none"> <li>- Insuffisance des infrastructures scolaires</li> <li>- Insuffisance du matériel didactique</li> <li>insuffisance d'enseignants qualifiés.</li> </ul>	<ul style="list-style-type: none"> <li>• mauvais résultats aux examens ;</li> <li>• Faible rendement scolaire.</li> <li>• sous scolarisation des enfants de moins de 5 ans ;</li> </ul>	<ul style="list-style-type: none"> <li>• Construire des infrastructures scolaires ;</li> <li>• Equiper les infrastructures scolaires ;</li> <li>• Affecter des enseignants qualifiés ;</li> </ul>
3	<b>Enseignements Secondaires</b>	Difficulté d'accès à l'enseignement secondaire de qualité	<ul style="list-style-type: none"> <li>- Absence d'établissement secondaire dans les villages ;</li> <li>- Insuffisance d'enseignants qualifiés dans les établissements de l'enseignement secondaire ;</li> </ul>	<ul style="list-style-type: none"> <li>- déperdition scolaire ;</li> <li>- insuffisance d'élite intellectuelle de demain ;</li> <li>- exode rural.</li> </ul>	<ul style="list-style-type: none"> <li>• Construire et équiper les infrastructures de l'enseignement secondaire dans l'étendue de la commune ;</li> <li>• affecter les enseignants au lycée de MINDOUROU</li> </ul>
4	<b>Sante Publique</b>	<ul style="list-style-type: none"> <li>- Difficulté d'accès aux soins de santé de qualité ;</li> <li>- Présence du VIH/SIDA et IST</li> </ul>	<ul style="list-style-type: none"> <li>- insuffisance d'infrastructures sanitaire de qualité ;</li> <li>- Construire et équiper ;</li> <li>- Insuffisance du personnel qualifié dans les CSI;</li> <li>- Indisponibilité du personnel de service ;</li> <li>Insuffisance du plateau technique ;</li> <li>- Fort taux de prévalence des maladies endémiques (paludisme, SIDA), et maladies hydriques.</li> <li>- Insuffisance de la sensibilisation</li> <li>- Absence de comité de lutte contre le SIDA</li> </ul>	<ul style="list-style-type: none"> <li>- taux de mortalité élevé.</li> </ul>	<ul style="list-style-type: none"> <li>• Construire et équiper un Centre Médical d'Arrondissement à Mindourou ;</li> <li>• Construire et équiper des infrastructures sanitaires dans les CSI ;</li> <li>• Affecter le personnel médical qualifier dans les formations sanitaires de Mindourou ;</li> <li>• Former et /ou recycler les accoucheuses traditionnelles et les pairs éducateurs ;</li> <li>• Organiser les campagnes de sensibilisation et prendre en charge les femmes enceintes vivant avec le VIH /SIDA.</li> </ul>

5	<b>Eau et Energie</b>	<ul style="list-style-type: none"> <li>-Absence de l' énergie électrique</li> <li>-Insuffisance des points d'eau potable</li> </ul>	<ul style="list-style-type: none"> <li>- Insuffisance des points d'eau aménagés ;</li> <li>- Absence du réseau électrique dans les villages ;</li> <li>- absence de promotion de l'énergie renouvelable ;</li> </ul>	<ul style="list-style-type: none"> <li>- Exode rural.</li> <li>- Présence du soleil</li> <li>- Recrudescence des maladies hydriques,</li> </ul>	<ul style="list-style-type: none"> <li>- Construire et réhabiliter les infrastructures hydrauliques dans la Commune de Mindourou ;</li> <li>- Etendre et connecter le réseau électrique dans la Commune de Mindourou ;</li> <li>- Construire un dépôt pétrolier à Mindourou.</li> </ul>
6	<b>Environnement, Protection de la Nature et Développement Durable</b>	<ul style="list-style-type: none"> <li>- Diminution de la biodiversité</li> </ul>	<ul style="list-style-type: none"> <li>- Manque d'information et de formation des populations sur la protection de l'environnement ;</li> <li>- Manque d'une voirie municipale et bacs à ordures</li> </ul>	<ul style="list-style-type: none"> <li>- Pollution de la nature ;</li> <li>- Risque de contamination ;</li> <li>- Méconnaissance des effets négatifs de l'action humaine sur l'environnement.</li> </ul>	<ul style="list-style-type: none"> <li>• Sensibiliser la population sur la nécessité de la protection de l'environnement ;</li> <li>• Améliorer l'hygiène et la salubrité des populations</li> </ul>
7	<b>Transports</b>	<p>Difficulté de mobilité des biens et des personnes</p>	<ul style="list-style-type: none"> <li>- Mauvais état des moyens de locomotion ;</li> <li>- Mauvais état des routes</li> </ul>	<ul style="list-style-type: none"> <li>- Difficulté d'acheminement des produits vers les lieux de commercialisation ;</li> <li>- Coût très élevé du transport</li> </ul>	<ul style="list-style-type: none"> <li>• Aménager la gare routière et un parking pour les gros transporteurs ;</li> <li>• Organiser et réglementer l'activité des Moto Taxi.</li> </ul>
8	<b>Travaux Publics</b>	<p>Zone enclavée</p>	<ul style="list-style-type: none"> <li>- Absence de panneaux de signalisation</li> <li>- Mauvais état des routes existant ;</li> <li>- Manque d'entretien courant.</li> </ul>	<ul style="list-style-type: none"> <li>- Mobilité des personnes et des biens réduite</li> </ul>	<ul style="list-style-type: none"> <li>• Sécuriser le tronçon routier communal Nkouack-Djaposten ;</li> <li>• Entretien le réseau routier communal</li> </ul>
9	<b>Jeunesse et Education Civique</b>	<p>Faible promotion des activités liées à la jeunesse</p>	<ul style="list-style-type: none"> <li>- Manque des structures d'encadrement ;</li> <li>- Ignorance des programmes d'appui à l'insertion des jeunes ;</li> <li>- Manque d'initiatives.</li> </ul>	<ul style="list-style-type: none"> <li>- Exode rural ;</li> <li>- Délinquance juvénile</li> <li>-</li> </ul>	<ul style="list-style-type: none"> <li>• Faciliter l'insertion des jeunes de Mindourou dans les activités du PAJER-U et PAIJA ;</li> <li>• Stimuler les jeunes de Mindourou à l'identification et à l'élaboration d'une AGR/microprojets ;</li> <li>• Donner aux jeunes un cadre d'épanouissement.</li> </ul>

10	<b>Promotion de la Femme et de la Famille</b>	Faible implication de la femme au processus de développement	<ul style="list-style-type: none"> <li>- Absence des structures d'encadrement des femmes ;</li> <li>- Déficit d'information et de formation des populations sur les droits de la femme et de la jeune fille ;</li> </ul>	<ul style="list-style-type: none"> <li>-Faible taux de participation de la femme dans les prises de décisions ;</li> <li>-Structures familiales fragiles ;</li> <li>- taux élevé de cohabitation illégale.</li> </ul>	<ul style="list-style-type: none"> <li>• Rétrocéder le Centre de Promotion de la Femme et de la Famille ;</li> <li>• Les populations sont sensibilisées sur les droits de la femme et de la famille.</li> </ul>
11	<b>Elevage, Pêches et Industries Animales</b>	Faible productivité des espèces animales	<ul style="list-style-type: none"> <li>- Accès limité aux intrants piscicoles ;</li> <li>- Absence des structures d'encadrement pour les éleveurs ;</li> <li>- Non maîtrise des techniques d'élevage ;</li> <li>- Non vulgarisation des méthodes prophylactiques.</li> </ul>	<ul style="list-style-type: none"> <li>-baisse de rendement ;</li> <li>-cheptel victime des épizooties ;</li> <li>- manque à gagner</li> </ul>	<ul style="list-style-type: none"> <li>• améliorer l'accès aux intrants piscicoles ;</li> <li>• créer et construire des infrastructures d'encadrement pour les éleveurs ;</li> <li>• Organiser des campagnes de sensibilisation sur l'utilisation des produits toxiques dans la pêche et de la divagation des animaux domestiques ;</li> <li>• Former et encadrer les éleveurs sur les techniques modernes d'élevage.</li> </ul>
12	<b>Affaires Sociales</b>	Absence d'encadrement des personnes vulnérables (personnes du 3e âge et les handicapés les OEV)	<ul style="list-style-type: none"> <li>- Inexistence des structures d'encadrement ;</li> <li>- absence du fichier des personnes vulnérables d'information;</li> </ul>	Personnes du 3e âge et enfants vulnérables e Vulnérables abandonnées à eux-mêmes	<ul style="list-style-type: none"> <li>• Créer, Construire et équiper les infrastructures sociales dans la Commune de Mindourou ;</li> <li>• Elaborer le fichier des nécessiteux de la commune de Mindourou.</li> </ul>
13	<b>Sport et Education Physique</b>	Faible promotion des activités sportives et d'éducation physique	<ul style="list-style-type: none"> <li>- Absence d'infrastructures sportives ;</li> <li>- Absence d'équipement sportif ;</li> <li>- Absence de promoteurs et manque d'organisation ;</li> </ul>	<ul style="list-style-type: none"> <li>-Exode rural ;</li> <li>-Délinquance juvénile.</li> </ul>	<ul style="list-style-type: none"> <li>• Construire des infrastructures sportives à Mindourou ;</li> <li>• Acquérir des équipements sportif ;</li> <li>• Appuyer l'organisation des championnats de vacance.</li> </ul>
14	<b>Arts et Culture</b>	Perte des valeurs culturelles et traditionnelles	<ul style="list-style-type: none"> <li>- Absence d'infrastructures culturelles équipées ;</li> <li>- Absence d'organisation des festivals locaux ;</li> <li>- Absence de promoteurs qualifiés.</li> </ul>	<ul style="list-style-type: none"> <li>-Perte d'identité culturelle ;</li> <li>Dépravation des mœurs et non affirmation de soi.</li> </ul>	<ul style="list-style-type: none"> <li>• Créer un village culturel à Mindourou ;</li> <li>• Organiser un festival culturel par semestre ;</li> <li>• Affecter des promoteurs culturels qualifiés.</li> </ul>

15	<b>Postes et Télécommunications</b>	-Faible couverture des réseaux téléphoniques et difficulté d'acheminement du courrier	<ul style="list-style-type: none"> <li>- Faible réseau de communication (MTN, ORANGE, CAMTEL) dans certains villages</li> <li>- Absence des bureaux de postes et Télécommunication ;</li> <li>- Improductivité du centre multimédia présent</li> </ul>	<ul style="list-style-type: none"> <li>- Difficulté de communication entre les populations ;</li> <li>-Sous-information</li> <li>-capacité de recherche et d'innovation limitée</li> </ul>	<ul style="list-style-type: none"> <li>• Construire des antennes relais CRTV et Radio pour la couverture optimale du territoire ;</li> <li>• Construire et équiper un bureau de poste à Mindourou ;</li> <li>• Mettre en valeur les équipements multimédia disponibles.</li> </ul>
16	<b>Domaines, Cadastre et Affaires Foncières</b>	Difficulté de contrôle et de gestion des terres et Absence d'un plan d'urbanisation ;	<ul style="list-style-type: none"> <li>- Ignorance des textes sur la réglementation foncière ;</li> <li>- .Absence des terrains bornés</li> </ul>	<ul style="list-style-type: none"> <li>- Querelles intestines ;</li> <li>-Mésentente au sein de la population.</li> </ul>	<ul style="list-style-type: none"> <li>• Faciliter l'accès à un titre foncier ;</li> <li>• Créer un lotissement communal.</li> </ul>
17	<b>Habitat et Développement Urbain</b>	Faible développement de l'habitat	<ul style="list-style-type: none"> <li>- Mauvaise qualité d'habitation ;</li> <li>- Manque d'aménagement de la voirie urbaine ;</li> <li>- Coûts élevés du matériel de construction</li> <li>Absence de l'assainissement urbain ;</li> <li>- Absence d'un plan d'urbanisation dans la commune de Mindourou</li> </ul>	<ul style="list-style-type: none"> <li>- Présence d'une population dynamique</li> <li>- ressource naturelle</li> <li>- ressource humaine</li> </ul>	<ul style="list-style-type: none"> <li>• Améliorer la qualité de l'habitat ;</li> <li>• Aménager l'espace urbain de la commune de Mindourou ;</li> <li>• Approvisionner les ménages en matériaux de construction définitif ;</li> <li>• Elaborer le plan d'urbanisation de la commune.</li> </ul>
18	<b>Forêts et Faune</b>	Exploitation anarchique des ressources forestières et fauniques	<ul style="list-style-type: none"> <li>- Inexistence d'un mode de gestion des ressources ;</li> <li>- Exploitation anarchique des forêts ;</li> <li>- Non maîtrise des techniques de régénération des forêts ;</li> <li>- Exploitation frauduleuse des essences et des produits non ligneux ;</li> </ul>	<ul style="list-style-type: none"> <li>- Impact négatif sur l'écosystème ;</li> <li>- Disparition des espèces fauniques ;</li> <li>- Effet de serre ;</li> <li>- présence des forêts primaires</li> <li>- faune riche et variée</li> <li>- distribution des redevances forestières aux différents villages</li> </ul>	<ul style="list-style-type: none"> <li>• Lutter contre l'exploitation illégale et anarchique des ressources fauniques et forestières ;</li> <li>• Sensibiliser les populations sur les textes et lois sur la gestion des ressources forestières ;</li> <li>• Vulgariser les techniques de régénération forestière ;</li> <li>• Facilitation de l'obtention des conventions de gestion de communautaire ;</li> </ul>

19	<b>Administration Territoriale et Décentralisation</b>	Difficulté d'accès aux services publics et insécurité dans les villages	<ul style="list-style-type: none"> <li>- Insuffisance des Centres d'Etat Civil spéciaux ;</li> <li>- Chefferies délaissées à elles-mêmes ;</li> <li>- Insuffisance d'information sur la décentralisation ;</li> <li>- Faible intervention des forces de l'ordre.</li> </ul>	<ul style="list-style-type: none"> <li>- Pléthore d'enfants sans actes de naissance ;</li> <li>- Mariage coutumiers sans actes de naissance ;</li> <li>- Insécurité des populations</li> </ul>	<ul style="list-style-type: none"> <li>• Créer et construire des centres d'état civil dans les villages;</li> <li>• Renforcer l'autorité traditionnelle ;</li> <li>• Renforcer la sécurité dans les villages.</li> </ul>
20	<b>Enseignement Supérieur</b>	Difficulté d'accès à l'enseignement supérieur	<ul style="list-style-type: none"> <li>- Insuffisance d'établissement secondaire à cycle complet ;</li> <li>- Manque d'appui financier aux étudiants.</li> </ul>	- Déperdition scolaire	<ul style="list-style-type: none"> <li>• faciliter l'accès à l'enseignement supérieur dans la région de l'EST.</li> <li>• appuyer financièrement la jeunesse de Mindourou à l'accès à l'enseignement supérieur.</li> </ul>
21	<b>Emploi et Formation Professionnelle</b>	<ul style="list-style-type: none"> <li>- Difficulté d'accès à l'emploi et à la formation professionnelle</li> </ul>	<ul style="list-style-type: none"> <li>- Absence des structures de la formation professionnelle ;</li> <li>- Absence de sensibilisation sur le travail décent ;</li> <li>- Main d'œuvre non qualifiée.</li> </ul>	<ul style="list-style-type: none"> <li>- vaste terre disponible ;</li> <li>- ressource humaine.</li> </ul>	<ul style="list-style-type: none"> <li>• Doter la commune de Mindourou d'infrastructures de formation professionnels équipés et fonctionnelles ;</li> <li>• Susciter l'intérêt des jeunes pour la formation professionnel, gage d'une meilleure insertion socio-professionnelle en vue d'un emploi décent ;</li> <li>• Organisation et structuration des acteurs du secteur informel.</li> </ul>
22	<b>Petites et Moyennes Entreprises, de l'Economie Sociale et Artisanat</b>	Faible promotion des PME et des activités artisanales	<ul style="list-style-type: none"> <li>- Insuffisance des PME.</li> <li>- Absence d'infrastructures artisanales communales ;</li> <li>- Manque des structures d'encadrement.</li> </ul>	<ul style="list-style-type: none"> <li>- Chômage des jeunes ;</li> <li>- Exode rural ;</li> <li>- Délinquance juvénile.</li> </ul>	<ul style="list-style-type: none"> <li>- Faciliter la création des PME locales ;</li> <li>- Créer des infrastructures artisanales communale;</li> <li>- Informer les promoteurs des PME en matière de fiscalité en vigueur.</li> </ul>



23	<b>Recherche Scientifique et Innovation</b>	Difficulté d'accès aux innovations scientifiques	<ul style="list-style-type: none"> <li>- Manque de structures de recherche ;</li> <li>- Absence d'information sur les innovations agropastorales ;</li> <li>- Insuffisance des semences améliorées</li> </ul>	<ul style="list-style-type: none"> <li>- Faible rendement ;</li> <li>- Faible revenus ;</li> <li>- Faible investissement.</li> </ul>	<ul style="list-style-type: none"> <li>• créer et Construire une antenne de recherche agro piscicole à Mindourou ;</li> <li>• Faciliter l'accès aux innovations scientifiques ;</li> <li>• Faciliter l'accès aux semences améliorées.</li> </ul>
24	<b>Tourisme et Loisirs</b>	Faible promotion de l'activité touristique	<ul style="list-style-type: none"> <li>- Potentiel touristique existant et non identifié ;</li> <li>- Manque de promotion de l'activité touristique.</li> </ul>	<ul style="list-style-type: none"> <li>- Ignorance des activités touristiques ;</li> <li>- Faible développement du milieu.</li> </ul>	<ul style="list-style-type: none"> <li>• Booster le potentiel touristique de la commune de Mindourou ;</li> <li>• Promouvoir l'éco tourisme.</li> </ul>
25	<b>Mine, Industrie et Développement Technologique</b>	Difficulté d'exploitation des carrières de sable et des rochers	<ul style="list-style-type: none"> <li>- Exploitation artisanale et anarchique des carrières de sable ;</li> <li>- Enclavement des zones concernées ;</li> </ul>	<ul style="list-style-type: none"> <li>- Mauvais épanouissement ;</li> <li>- Arrêt précoce des activités.</li> </ul>	<ul style="list-style-type: none"> <li>• Organiser les acteurs du secteur minier ;</li> <li>• Valoriser l'exploitation des carrières.</li> </ul>
26	<b>Commerce</b>	Faible promotion des activités commerciales	<ul style="list-style-type: none"> <li>- Inexistence d'infrastructures et d'équipement adéquats ;</li> <li>- Absence des marchés périodiques dans les villages</li> </ul>	<ul style="list-style-type: none"> <li>- Difficulté d'accès aux biens de première nécessité ;</li> <li>- Opportunité manquée de revenus supplémentaires.</li> </ul>	<ul style="list-style-type: none"> <li>• Organiser la commercialisation des produits agricoles ;</li> <li>• Construire et structurer le commerce local à Mindourou.</li> </ul>
27	<b>Travail et Sécurité Sociale</b>	Pas de profil de carrière et insécurité des travailleurs	<ul style="list-style-type: none"> <li>- Travailleurs non affiliés aux services de l'Etat ;</li> <li>- Conditions de travail déplorables ;</li> </ul>	-Précarité au 3 <sup>e</sup> âge	<ul style="list-style-type: none"> <li>• Assurer la sécurité sociale des travailleurs ;</li> <li>▪ Améliorer les confiions de travail de tous les travailleurs.</li> </ul>
28	<b>Communication</b>	Faible communication entre les parties prenante au développement de la Commune	<ul style="list-style-type: none"> <li>- Absence d'un programme de communication à l'Institution Communale ;</li> <li>- Faible intervention des conseillers ;</li> <li>- Vestucité du plateau technique de la Radio communautaire.</li> </ul>	Faible développement de la Commune	<ul style="list-style-type: none"> <li>• Faciliter l'accès à l'information ;</li> <li>• Améliorer le plateau technique de la Radio communautaire</li> </ul>

**4.3. ESQUISSE DU PLAN D'UTILISATION ET DE GESTION DES TERRES DE L'ESPACE COMMUNAL (tableau 10)**

Espace	Villages concernés	Potentialités/atouts	Contraintes/problèmes	Utilisation/mode de gestion actuelle	Technologies utilisées	Affectation/utilisation souhaitable	Action à entreprendre
Forêt	Cf MINFOP	Exploitation des produits non ligneux (okok, djangsang)	Division de la communauté Délaissement des activités agricoles au profit de l'exploitation forestières	Riverains Utilisation interne et externe	Participatif (cadre formel)	Contrôle par : MINFOP, MINATD, MINEP	Sensibilisation des populations sur les règles en vigueur
Carrière	Cf Mairie	Sable, massif, roché, latérite	Accès difficile, Ignorance des techniques d'exploitations Manque d'équipement adéquate Manque de formation	Riverains Utilisation interne et externe	Participatif (cadre formel)	Contrôle par : MINFOP, MINATD, MINEP	Renforcement des capacités des communautés Sensibiliser les populations sur les règles en vigueur Appui des diversifications des AGR
Ressources halieutiques Cours d'eau, Faune	Cf Mairie	Présence de plusieurs espèces	Accès difficile, Manque d'équipement Ignorance des techniques de pêches modernes	Création des accès, Renforcement des capacités des exploitations, Création des GIC	Participatif (cadre formel)	Contrôle par : MINFOP, MINATD, MINEP	Création des accès Renforcement des capacités des exploitations Création des GIC

# **5. PLANIFICATION STRATEGIQUE**

## 5.1. VISION ET OBJECTIFS DU PCD

A l'horizon 2035, le cadre de vie des populations de la Commune de Mindourou est amélioré, les ressources naturelles durablement exploitées, le patrimoine communal accru et sécurisé, l'accès à l'emploi et aux services sociaux de base facilité. A cet effet la Commune devrait avoir rendu disponible:

- 100 points d'eau potable en bon état ;
- La couverture en énergie électrique à 100%;
- Assurée la construction et l'équipement d'un CMA ;
- Bien équipé les autres CSI fonctionnels ce qui assurerait une bonne couverture sanitaire à près de 70%;
- L'amélioration des structures d'accueil ;
- La construction de la voirie urbaine devient une réalité ;
- Les sites touristiques de Deng Deng, Etsiek et E- Booh, Tong Edjampele sont aménagés ;
- Les ressources forestières, naturelles, , fauniques sont exploitées au bénéfice de la commune et des communautés;
- le taux des diplômés du supérieur originaires de la commune augmenté
- l'aménagement des espaces forestiers rétrocédés par l'Etat à des communautés forestières.

## 5.2. Cadre logique par secteur (tableau 11)

<b>SECTEUR 1:AGRICULTURE</b>				
<b>Problème du secteur</b> : Faible productivité agricole				
<b>Stratégie du plan (Logique d'intervention)</b>	<b>Indicateurs Objectivement vérifiables(IOV)</b>	<b>Moyens de vérification( MDV)</b>	<b>Hypothèses (Facteurs externes)</b>	<b>Indicateurs des facteurs externes</b>
<b>Objectif supérieur(DSCE)</b> Assurer une production durable en quantité et en qualité dans les filières agricoles	Part de la production agricole dans le PIB	Enquêtes INS, ECAM	Les appuis matériels, financiers et en intrants sont déployés pour soutenir la production agricole	Nombre d'appuis déployés
<b>Objectif sectoriel stratégique</b> Améliorer la productivité agricole	- Quantité et qualité de la production agricole - Part du secteur agricole dans l'économie locale	Enquêtes agricoles	Les producteurs bénéficient de l'appui des partenaires au développement et sont réceptifs aux nouvelles techniques culturales	Nombre et type d'activités principales d'appui aux producteurs, types de techniques culturales adoptés
<b>Objectifs spécifiques :</b> 1) Améliorer l'encadrement des OP ; 2) Faciliter l'accès aux intrants agricoles à 200 OP ; 3) Former et sensibiliser les organisations de producteur sur les techniques culturales améliorées ; 4) Faciliter l'accès au financement d'au moins 100 OP.	- Nombre d'OP bénéficiant d'un encadrement agricole ; - Nombre de producteurs ayant accès aux intrants agricoles ; - Nombre d'OP formées et sensibilisées sur les techniques culturales améliorées ; - Nombre d'OP ayants accès au financement ;	Enquêtes agricoles	Les producteurs bénéficient de l'appui des partenaires au développement et sont réceptifs aux nouvelles techniques culturales.	Nombre et type d'activités principales d'appui aux producteurs, types de techniques culturales adoptés.
<b>Résultats attendus</b> 1) L'encadrement des OP est améliorée ; 2) Au moins 200 OP ont facilement accès aux intrants agricoles ; 3) Au moins 200 OP sont formées et sensibilisées sur	- Nombre d'OP bénéficiant d'un encadrement agricole ; - Nombre de producteurs ayant accès aux intrants agricoles ; - Nombre d'OP formées et sensibilisées sur les	Enquêtes agricoles	Les producteurs bénéficient de l'appui des partenaires au développement et sont réceptifs aux nouvelles	Nombre et type d'activités principales d'appui aux producteurs, types de techniques culturales adoptés

<p>les techniques culturales améliorées ; 4) Au moins 100 OP ont accès au financement.</p>	<p>techniques culturales améliorées ; - Nombre d'OP ayants accès au financement ;</p>		<p>techniques culturales.</p>	
<p><b>Activités principales :</b></p> <p>1.1. Création et construction de (01) poste agricole dans la zone de Djaposten ; 1.2. Affectation de (02) techniciens d'agriculture ;1 à Mindourou,1dans la zone de Djaposten ; 2.1. Construction d'une maison du planteur à Mindourou. 2.2. mise en place de deux (02) pépinières agricoles pour la production du matériel végétal amélioré ; 3.1. Organisation des ateliers de formation sur les nouvelles techniques culturales ; 3.2. Renforcement des capacités de lutte phytosanitaire de 100 GIC/OP ; 3.3. Sensibilisation des producteurs sur les méfaits de l'agriculture itinérante sur brûlis ; 4.1. Appui en capital à 100 organisations de producteurs ;</p>			<p><b>Cadre estimatif des coûts</b></p>	
			<p><b><u>Libellés</u></b></p> <p>Total investissement Total fonctionnement Imprévu <b>Total estimatif</b></p>	<p><b><u>Montants</u></b></p> <p>600 000 000 150 000 000 25 000 000 <b>775 000 000</b></p>

<b>SECTEUR 2 : EDUCATION DE BASE</b>				
<b>Problème du secteur : Difficulté d'accès à une éducation de base de qualité</b>				
<b>Stratégie du plan (Logique d'intervention)</b>	<b>Indicateurs Objectivement Vérifiables (IOV)</b>	<b>Moyens de vérifications (MDV)</b>	<b>Hypothèses (Facteurs externes)</b>	<b>Indicateurs des Facteurs externes</b>
<b>Objectif supérieur (DSCE)</b> Améliorer l'accès et l'équité dans l'éducation de base	<ul style="list-style-type: none"> <li>- Taux d'admission (au moins 50% d'augmentation) ;</li> <li>- Taux Brut de scolarisation (TBS);</li> <li>- Indice de parité (fille /garçon) au moins 5% d'augmentation) ;</li> <li>- Taux de couverture.</li> </ul>	Enquête INS (EDS, ECAM, etc)		
<b>Objectif sectoriel stratégique</b> Faciliter l'accès à une éducation de base de qualité	<ul style="list-style-type: none"> <li>- Pourcentage d'enfants ayant accès à un établissement scolaire dans la commune de Mindourou ;</li> <li>- Nombre d'enfants dans une salle de classe.</li> </ul>	Enquête INS (EDS, ECAM, etc)		
<b>Objectifs spécifiques :</b> <ul style="list-style-type: none"> <li>1) construire des infrastructures scolaires ;</li> <li>2) équiper les infrastructures scolaires ;</li> <li>3) affecter 20 enseignants qualifiés ;</li> </ul>	<ul style="list-style-type: none"> <li>- Nombre de salle de classe construit ;</li> <li>- Nombre d'équipement acquis ;</li> <li>- Nombre d'enseignants affectés ;</li> <li>- Nombre de plaidoyer fait.</li> </ul>	Enquête INS (EDS, ECAM, etc)		
<b>Résultats attendus :</b> <ul style="list-style-type: none"> <li>1) les infrastructures scolaires de l'éducation de base sont construites ;</li> <li>2).les infrastructures scolaire de l'éducation de base sont équipés ;</li> <li>3) au moins 20 enseignants qualifiés sont affectés ;</li> <li>4)le plaidoyer pour la construction de nouvelles écoles maternelles est fait.</li> </ul>	<ul style="list-style-type: none"> <li>- Nombre d'infrastructures de l'éducation de base construits ;</li> <li>- Nombre d'équipement acquis ;</li> <li>- Nombre d'enseignants affectés ;</li> </ul>	Enquête INS (EDS, ECAM, etc)		
<b>Activités principales :</b>			<b>Cadre estimatif des couts</b>	

	Libellés	Montants
<p><b>1.1. Réhabilitation de 04 salles de classes</b> dans les écoles primaires : (01àMedjoh, 01 à Ampel, 01à Nongbwala, 01à Mindourou I)</p>		
<p>1.2 Construction de 31 salles de classes : (03 à Nongbwala , 03 à Djouyaya, 03 à Djolempoum, 04 à Malene , 03 à Kagnol , 02 à Ampel, 02 à Medjoh, 02 à Bedoumo, 04 à Eden kelanpeng, 02 à Mindourou groupe II, 03 à Mindourou groupe I) ;</p>	Total investissement	400 000 000
<p>1.3. Construction de 15 points d'eau équipés à pompes à motricité humaine dans les écoles ;</p>	Total Fonctionnement	100 000 000
<p>1.4. Construction de 10 blocs de latrines dans les écoles primaires ;</p>	Imprévus	25 000 000
<p>1.5. Construction de 40 logements d'astreinte pour enseignant ;</p>	<p><b>Total estimatif</b></p>	<p><b>525 000 000</b></p>
<p>1.6. Construction de 20 clôtures autour des écoles</p>		
<p>2.1. Acquisition de 500 tables bancs dans les écoles maternelles : 50 à Djouyaya 50 à Djolempoum 50 à Nonbwala 50 à Eden kelanpeng 50 à Medjoh 50 à kagnol 50 à Djaposten 50 à Ampel 50 à Mindourou groupe I 50 à Mindourou groupe II) ;</p>		
<p>2.2. Acquisition de 80 bacs à ordures dans les écoles maternelles ;</p>		
<p>2.3. Acquisition de 200 petites chaises dans les écoles maternelles ;</p>		
<p><b>2.4.</b> Acquisition de 19 tableaux dont 02 à Malene, 02 à Bedoumo, 02 à Etseik, 02 à Nemeyong, 02 à Medjoh, 02 àAmpel, 02 à Mayang ,03 à Mindourou II et 02 à Mindourou ;</p>		
<p>2.5. Acquisition de 15 bureaux dont 02 à Mindourou II et 02 à Mindourou I , 01 à Malene, 01 à Bedoumo, 01à Etseik, 01à Nemeyong, 01 à Medjoh, 01 à Ampel, 01à Mayang , 01à Malène, 01à Etsiek, 02à Djaposten ;</p>		
<p>2.6. Acquisition de 24 chaises pour les maîtres dans les écoles dont 02 à Mindourou II, 02 à Mindourou I , 02 à Malene, 02 à Bedoumo, 02à Etseik, 02à Nemeyong, 02 à Medjoh, 02 à Ampel, 02à Mayang , 02à Malène, 02 à Etsiek</p>		
<p>3.1. affectation de 20 enseignants qualifiés ;</p>		
<p>4.1. faire un plaidoyer pour la création de 07 écoles maternelles avec latrines</p>		



<b>SECTEUR 3 : ENSEIGNEMENT SECONDAIRE</b>				
<b>Problème du secteur : Difficulté d'accès à l'enseignement secondaire</b>				
<b>Stratégie du plan (Logique d'intervention)</b>	<b>Indicateurs Objectivement Vérifiables (IOV)</b>	<b>Moyens de vérifications (MDV)</b>	<b>Hypothèses (Facteurs externes)</b>	<b>Indicateurs des Facteurs externes</b>
<b>Objectif supérieur (DSCE)</b> Améliorer l'accès et l'équité dans l'enseignement secondaire	- Taux d'admission (au moins 50% d'augmentation) ; - Taux Brut de scolarisation (TBS); - Indice de parité (fille /garçon) au moins 5% d'augmentation) ; - Taux de couverture.	Enquête INS (EDS, ECAM, etc)		
<b>Objectif sectoriel stratégique</b> Faciliter l'accès à l'enseignement secondaire	- Pourcentage d'élèves ayant accès à l'enseignement secondaire	Enquête INS (EDS, ECAM, etc)		
<b>Objectifs spécifiques :</b> 1) Construire et équiper les infrastructures de l'enseignement secondaire dans l'étendue de la commune ; 2) affecter 02 enseignants au lycée de MINDOUROU	- Nombre d'infrastructures scolaires du secondaire sont construits et équipé ; Nombre de personnel enseignant affectés.	Enquête INS (EDS, ECAM, etc)		
<b>Résultats attendus :</b> 1) les infrastructures scolaires sont construites dans l'enseignement secondaire ; 2) au moins 02 enseignants qualifiés sont affectés.	- Nombre d'infrastructures scolaires du secondaire sont construits et équipé ; - Nombre de personnel enseignant affectés.	Enquête INS (EDS, ECAM, etc)		
<b>Activités principales :</b>			<b>Cadre estimatif des couts</b>	
1.1 Construction de 04 salles de classe au Lycée de Mindourou; 1.2. Construction de 04 salles de classe au CETIC de Mindourou ; 1.3. Construction d'un point d'eau au CETIC ; 1.4. Construction de deux clôtures : 01 au CETIC et 01 au Lycée ; 1.5. Construction de 06 logements d'astreint pour enseignants; 1.6.. Construction d'un bloc administratif au lycée ; 1.7. Construction de deux bibliothèques au lycée et au CETIC de MINDOUROU ; 1.8. Construction de deux aires de jeux bétonnés un e au CETIC et une au Lycée ; 2.1. Affectation 02 enseignants au lycée de MINDOUROU ;			<b>Libellés</b>	<b>Montants</b>
			Total investissement	150 000 000
			Total Fonctionnement	40 000 000
			Imprévus	10 000 000
			<b>Total estimatif</b>	<b>200 000 000</b>

<b>SECTEUR 4: SANTE PUBLIQUE</b>				
<b>Problème du secteur : difficulté d'accès aux soins de santé de qualité</b>				
<b>Stratégie du plan (Logique d'intervention)</b>	<b>Indicateurs Objectivement Vérifiables (IOV)</b>	<b>Moyens de vérifications (MDV)</b>	<b>Hypothèses (Facteurs externes)</b>	<b>Indicateurs des Facteurs externes</b>
<p><b>Objectif supérieur (DSCE)</b> Les populations de toutes les régions du Cameroun jouissent d'une bonne santé favorable à leur contribution aux efforts de croissance.</p>	<ul style="list-style-type: none"> <li>- Proportion de districts de santé consolidés ;</li> <li>- Ratio professionnel de santé/population (au moins 1,5 pour 1000 habitants) ;</li> <li>- Proportion de la population desservie par une formation sanitaire fonctionnelle située à une heure de marche (une formation sanitaire à une heure de marche pour au moins 70% de la population) ;</li> <li>- Dépense publique de santé par habitant.</li> </ul>	<p>Enquête INS (EDS, ECAM, etc)</p>		
<p><b>Objectif sectoriel stratégique</b> Faciliter l'accès aux soins de santé de qualité.</p>	<ul style="list-style-type: none"> <li>- Proportion de personnes ayant accès aux services de santé de qualité.</li> </ul>	<p>Enquête INS (EDS, ECAM, etc)</p>		
<p><b>Objectifs spécifiques :</b></p> <ol style="list-style-type: none"> <li>1) Construire et équiper un Centre Médical d'Arrondissement à Mindourou ;</li> <li>2) Construire et équiper des infrastructures sanitaires dans les CSI ;</li> <li>3) Affecter le personnel médical qualifié dans les formations sanitaires de Mindourou ;</li> <li>4) Former et /ou recycler les accoucheuses traditionnelles et les pairs éducateurs ;</li> <li>5) Organiser les campagnes de sensibilisation et prendre en charge les femmes enceintes vivant avec le VIH /SIDA.</li> </ol>	<ul style="list-style-type: none"> <li>- Nombre de nouveau centre de santé créé</li> <li>- Nombre d'infrastructures construits et équipés ;</li> <li>- Nombre de personnel affecté ;</li> <li>- ombre de campagne de sensibilisation organisé ;</li> <li>- Nombre de pairs éducateurs formés et recyclés ;</li> <li>- Nombre de femmes enceintes souffrantes avec le VIH/SIDA prises en charge ;</li> </ul>	<p>Enquête INS (EDS, ECAM, etc)</p> <p>Les factures, les PV de réception des ouvrages</p>		
<p><b>Résultats attendus :</b></p> <ol style="list-style-type: none"> <li>1) le CMA est créé et les infrastructures sanitaires dans les CSI sont construits et équipés ;</li> </ol>	<ul style="list-style-type: none"> <li>- Nombre de nouveau centre de santé créé</li> <li>- Nombre d'infrastructures construits et équipés ;</li> </ul>	<p>Enquête INS (EDS, ECAM, etc)</p>		

<p>2) le personnel sanitaires qualifié est affecté dans formations sanitaires de Mindourou ;                  3) les accoucheuses traditionnelles et les pairs éducateurs sont formés et/ou recyclés ;                  4) les campagnes de sensibilisation contre le VIH/SIDA sont organisées ; et la prise en charge médicale des femmes enceinte vivant avec le SIDA effective.</p>	<p>- Nombre de personnel affecté ;                  - ombre de campagne de sensibilisation organisé ;                  - Nombre de pairs éducateurs formés et recyclés ;                  - Nombre de femmes enceintes souffrantes avec le VIH/SIDA prises en charge ;</p>	<p>Les factures, les PV de réception des ouvrages</p>		
<p><b>Activités principales :</b></p>			<p><b>Cadre estimatif des couts</b></p>	
<p>1.1. Construction et équipement d'un CMA à Mindourou ;                  1.2. Construction de 04 nouveaux bâtiments, respectivement 02 au CSI de Mindourou, 01 au CSI de Tonkla et 01 au CSI de Nkouak ;                  1.3. Construction d'un point d'eau dans chaque Centre de Santé Intégré : 01 au CSI de Mindourou, 01 au CSI de Tonkla, 01 au CSI de Medjo et 01 au CSI de Nkouak ;                  1.4. Construction des toilettes pour le personnel soignant et pour les malades dans les CSI ;                  1.5. Construction d'une fosse d'incinération des déchets au CMA ;                  1.6. Construire des logements d'astreints pour le personnel médical (02 au CSI de Mindourou, 01 au CSI de Tonkla et 01 au CSI de Nkouak, 01 au CSI de Medjoh ;                  1.7. Equipement des quatre Centres de Santé existants : CSI de Tonkla : 05 lits à, 01 pharmacie, 01 réfrigérateurs, 01 groupe électrogène, 01 laboratoire ; CSI de Nkouack : 02 lits, 01 laboratoire, 01 réfrigérateurs, 01 groupe électrogène ;CSI de Medjo : 05 lits, 01 pharmacie, 01 réfrigérateurs, 01 groupe électrogène, 01 maternité ; CSI de Mindourou : 08 lits, 01 groupe électrogène, 01 maternité                  1.7.affectation de 15 personnels qualifiés dans les Centres de Santé (01 Médecin, 02IDE, 04IB, 02 Commis, 02 laborantins au CSI de Mindourou, 02 IDE au CSI de Nkoack,01 IDEau CSI de Djaposten et 01IDE au CSI de Medjoh.);                  1.8. Renforcement le plateaux techniques des Centres de Santé Intégré existants : Medjoh Tonkla , Nkouak , Mindourou                  2.1. affectation du personnel médical au CMA de Mindourou : : 01 Médecin, 02 IDE, 04 IB, 02 COMMIS, 02 Laborantins ;                  3.1. formation des accoucheuses traditionnelle ;                  3.2. formation et recyclage de 50 pairs –éducateurs ;                  4.1. organisation des campagnes de sensibilisation sur le VIH/SIDA ;                  4.2. prise en charge des femmes enceintes vivant avec le VIH/SIDA</p>			<p><b>Libellés</b></p>	<p><b>Montants</b></p>
			<p>Total investissement</p>	<p>500 000 000</p>
			<p>Total Fonctionnement</p>	<p>150 000 000</p>
			<p>Imprévus</p>	<p>35 000 000</p>
			<p><b>Total estimatif</b></p>	<p><b>685 000 000</b></p>

<b>SECTEUR 5: EAU ET ENERGIE</b>					
<b>Problème du secteur</b> : Difficulté d'accès à l'eau potable, à l'énergie électrique et aux produits pétroliers					
<b>Stratégie du (Logique d'intervention)</b>	<b>Indicateurs Vérifiables(IOV)</b>	<b>Objectivement</b>	<b>Moyens de vérification(MDV)</b>	<b>Hypothèses(Facteurs externes)</b>	<b>Indicateurs des facteurs externes</b>
<b>Objectif stratégique supérieur(DSCE)</b> Développer les infrastructures hydrauliques et énergétiques.	% des ménages ayant accès à l'eau potable et à l'énergie électrique.		Présence des compteurs électriques dans les ménages.	Les populations, l'Etat et les bailleurs de fonds appuient les activités principales de la Commune.	Nombre et type d'activités principales d'appui à la Commune.
<b>Objectif sectoriel Stratégique</b> Faciliter l'accès des populations à l'eau potable, à l'énergie électrique et aux produits pétroliers.	% de la population ayant accès à l'eau potable, à l'énergie électrique et aux produits pétroliers.		enquêtes ménages, rapport d'activité des sectoriels.	Les populations, l'Etat et les bailleurs de fonds appuient les activités principales de la Commune.	Nombre et types d'activités principales d'appui à la Commune
<b>Objectifs spécifiques</b> 1) Construire et réhabiliter les infrastructures hydrauliques dans la Commune de Mindourou ; 2) Etendre et connecter le réseau électrique sur une distance de 70km (25 villages) ; 3) Construire un dépôt pétrolier à Mindourou.	- Nombre de forages, puits et sources construits/réhabilités ; - Nombre de villages électrifiés ; - 1dépôt pétrolier est construit à Mindourou.		- enquêtes ménages, rapport d'activité des sectoriels..	Les populations, l'Etat et les bailleurs de fonds appuient les activités principales de la Commune.	
<b>Résultats attendus</b> 1) les infrastructures hydrauliques sont construits et réhabilités dans la Commune de Mindourou ; 2) le réseau électrique est étendu et connecté au réseau AES/SONEL ;	- Nombre de forages, puits et sources construits/réhabilités ; - Nombre de villages électrifiés ; - 1dépôt pétrolier est construit à Mindourou.		- enquêtes ménages, rapport d'activité des sectoriels.		

3) ) le dépôt pétrolier est construit et fonctionnel à Mindoudou				
<b>Activités principales</b>				
<p>1.1. Construction de 07 forages respectivement à Mpele, Eden, Kelampeng, Malène, Tonkla,(Makpela), Nkouack ;</p> <p>1.2. Construction de 38 sources aménagées sur l'ensemble des villages de Mindourou ;</p> <p>1.3. Réhabilitation de 30 forages à : 02 à Djouyaya, 01 à Mballam, 01 à Menzoh, 01 Cyrie, 03 à Mayos, 03 à Malène, 01 à Djolempoum, 01 à Kagnol, 02 à Nongbwala, 02 à Tonkla, 03à Medjoh,01 à Bitsogmam, 02 à Dioula, 01 à Diassa, 01 à Nkoul, , 01 à Kelampeng, 01 à Etsiek, 01 à Nkouak, 01 à Nongbwala;</p> <p>1.4. Réhabilitation de 06 puits à :01 à Ampel, 01 à Etsiek, 01à Malène, 01à Nkouack, 01à Djouyaya et 01à Mballam</p> <p>1.5. Réhabilitation de 02 châteaux d'eau à Mindourou</p> <p>2.1. Installation du réseau électrique sur les 70 km couvrant les 25 villages de la commune de Mindourou ;</p> <p>2.2. Connexion de la commune de Mindourou au réseau AES/SONEL</p> <p>3.1. Construire un dépôt pétrolier.</p>	<b>Libellés</b>	<b>Montants</b>		
	Total investissement	600 000 000		
	Total Fonctionnement	150 000 000		
	Imprévus	37 500 000		
	<b>Total estimatif</b>	<b>787 500 000</b>		

<b>SECTEUR 6 : ENVIRONNEMENT ET PROTECTION DE LA NATURE</b>				
<b>Problème du secteur :</b> Destruction de l'environnement				
<b>Stratégie du plan (Logique d'intervention)</b>	<b>Indicateurs Objectivement Vérifiables (IOV)</b>	<b>Moyens de vérifications (MDV)</b>	<b>Hypothèses (Facteurs externes)</b>	<b>Indicateurs des Facteurs externes</b>
<b>Objectif supérieur (DSCE)</b> Assurer une gestion durable des ressources naturelles.	Taux de couverture du monitoring environnemental (100%).	Enquête INS, ECAM		
<b>Objectif sectoriel stratégique</b> Assurer un environnement durable.	Environnement sain et durable.	Enquête ménages, rapport d'activités sectoriels		
<b>Objectifs spécifiques :</b> 1) Sensibiliser la population sur la nécessité de la protection de l'environnement ; 2) Améliorer l'hygiène et la salubrité des populations	- Nombre de campagne de sensibilisation organisée ; - Présence	Enquête ménages, rapport d'activités sectoriels		
<b>Résultats attendus :</b> 1) Toute la population est sur la nécessité de protéger l'environnement 2) l'hygiène et la salubrité des populations est améliorée ;	- Nombre de campagne de sensibilisation organisée ; - Présence d'un service de voirie ;	Enquête ménages, rapport d'activités sectoriels		
<b>Activités principales :</b>	<b>Cadre estimatif des couts</b>			
	<b>Libellés</b>	<b>Montants</b>		
1.1 .Construction d'un centre de traitement des déchets à Mindourou ;	Total investissement	150 000 000		
1.2 . Mettre en place d'un service de voirie municipale à Mindourou ;	Total Fonctionnement	40 000 000		
2.1 Organiser de 04 campagnes de sensibilisation sur les méfaits et la gestion des ordures ménagères. ;	Imprévus	7 000 000		
	<b>Total estimatif</b>	<b>197 000 000</b>		

<b>SECTEUR 7 : TRANSPORT</b>				
<b>Problème du secteur : Insuffisance des moyens de transport</b>				
<b>Stratégie du plan (Logique d'intervention)</b>	<b>Indicateurs Objectivement Vérifiables (IOV)</b>	<b>Moyens de vérifications MDV) (</b>	<b>Hypothèses (Facteurs externes)</b>	<b>Indicateurs des Facteurs externes</b>
<b>Objectif Supérieure (DSCE) :</b> Développer les infrastructures de transport pour contribuer à la création d'un espace économique intégré et viable	- % de la population ayant accès à l'information et aux services postaux	Enquête INS (EDS, ECAM, etc)		
<b>Objectif sectoriel stratégique</b> Faciliter l'accès aux moyens de transport	Qualités des conditions de transport	Enquête ménages, rapport sectoriels		
<b>Objectifs spécifiques :</b> 1) Aménager la gare routière et un parking pour les gros transporteurs ; 2) Organiser et régler l'activité des Moto Taxi .	- Nombre de gare routière et de Parking pour gros porteurs t aménagés ; - Niveau d'organisation du transport par Mototaxis;	Enquête ménages, rapport sectoriels		
<b>Résultats attendus :</b> 1) la gare routière, le parking des gros porteurs sont aménagés à Mindourou ; 2) L'activité des motos taxis est effectivement organisée et régler.	- Nombre de gare routière et de Parking pour gros porteurs t aménagés ; - Niveau d'organisation du transport par Mototaxis;	Enquête ménages, rapport sectoriels		
<b>Activités principales :</b>	<b>Cadre estimatif des couts</b>			
1.1 Construction d'une gare routière à Mindourou ; 1.2 Construction et installation d'une auto-école à Mindourou ; 1.3 Aménagement d'un parking pour les gros porteurs 2.1 organiser les motos taximen en syndicats ; 2.2. mettre en place d'une réglementation régissant l'activité des motos taxis ;	<b>Libellés</b>		<b>Montants</b>	
	Total investissement		120 000 000	
	Total Fonctionnement		40 000 000	
	Imprévus		8 000 000	
	<b>Total estimatif</b>		<b>168 000 000</b>	

<b>SECTEUR 8 : TRAVAUX PUBLICS</b>				
<b>Problème du secteur : Enclavement partiel de la commune</b>				
<b>Stratégie du plan (Logique d'intervention)</b>	<b>Indicateurs Objectivement Vérifiables (IOV)</b>	<b>Moyens de vérifications (MDV)</b>	<b>Hypothèses (Facteurs externes)</b>	<b>Indicateurs des Facteurs externes</b>
<b>Objectif supérieur (DSCE)</b> Assurer la pérennité du patrimoine infrastructurel de l'Etat	Niveau de service (indicateur composite) par type d'infrastructures incluant ouvrages et services de gestion.	Enquête INS (EDS, ECAM, etc)		
<b>Objectif sectoriel stratégique</b> Désenclaver les zones de la commune encore enclavées	Pourcentage de route reprofilée	Enquête INS (EDS, ECAM, etc)		
<b>Objectifs spécifiques :</b> 1) Sécuriser le tronçon routier communal Nkouack-Djaposten ; 2) Entretien du réseau routier communal	- Nombre de panneaux de signalisation ; - tronçon reprofilé ; - Nombre de ponceaux construits ; - Nombre d'aires de stationnement des camions ; - Nombre de dos d'ânes ;	Enquête INS (EDS, ECAM, etc)		
<b>Résultats attendus :</b> 1) la sécurité est renforcée sur le tronçon routier communal Nkouack-Djaposten ; 2) l'ensemble du réseau routier communal est entretenu ;	- Nombre de panneaux de signalisation ; - tronçon reprofilé ; - Nombre de ponceaux construits ; - Nombre d'aires de stationnement des camions ; - Nombre de dos d'ânes.	Enquête INS (EDS, ECAM, etc)		
<b>Activités principales :</b>			<b>Cadre estimatif des coûts</b>	
1.1. Construction des panneaux de signalisation le long du tronçon Nkouack-Djaposten ; 2.1. Construction des dos d'ânes à l'entrée de chaque école et de chaque centre de santé ; 2.2. Construction de la voie de contournement des gros porteurs	2.3. Construction de 04 ponts dont 03 à Ampel et 01 à Djaposten ; 2.4..Reprofiler du tronçon Nkouak – Djaposten ; 2.5. Ouvrir de tous les virages fermés ; 2.6. Agrandir la chaussée.	Libellés		Montants
		Total investissement	500 000 000	
		Total Fonctionnement	100 000 000	
		Imprévus	30 000 000	
		Total estimatif	630 000 000	



<b>SECTEUR 9: JEUNESSE</b>				
<b>Problème du secteur : faible activités de jeunesse et d'animation</b>				
<b>Stratégie du plan (Logique d'intervention)</b>	<b>Indicateurs Objectivement Vérifiables (IOV)</b>	<b>Moyens de vérifications(MDV)</b>	<b>Hypothèses (Facteurs externes)</b>	<b>Indicateurs des Facteurs externes</b>
<b>Objectif Supérieure (DCSE) :</b> Augmenter l'offre et la qualité de la formation et de l'encadrement des jeunes	Nombre de jeunes formé et encadré	Enquête INS (EDS, ECAM, etc)		
<b>Objectif sectoriel stratégique</b> Améliorer les activités de jeunesse et d'animation	Nombre de jeunes non oisifs	Enquête INS (EDS, ECAM, etc)		
<b>Objectifs spécifiques :</b> 1) Faciliter l'insertion de 50 jeunes de Mindourou dans les activités du PAJER-U et PAIJA ; 2) Stimuler 50 jeunes de Mindourou à l'identification et à l'élaboration d'une AGR/microprojets ; 3) Donner aux jeunes un cadre d'épanouissement..	- Nombre de jeunes insérés dans un programme ; - Nombre de jeunes ayant bénéficié d'une formation en AGR ; - Nombre de centre construit ;	Enquête INS (EDS, ECAM, etc)		
<b>Résultats attendus :</b> 1) au moins 50 jeunes sont identifiés et inscrits dans les programmes d'insertion des jeunes ; 2) Au moins 50 jeunes sont former au montage des AGR/microprojets ; 3) les infrastructures d'animation des jeunes sont construits et équipés ;	- Nombre de jeunes insérés dans un programme ; - Nombre de jeunes ayant bénéficié d'une formation en AGR ; - Nombre de centre construit ;	Enquête INS (EDS, ECAM, etc)		
<b>Activités principales :</b>			<b>Cadre estimatif des couts</b>	
1.1 .Identification et inscription les 50 jeunes dans les programmes d'insertion des jeunes ; 1.2 .Inscription de 50 jeunes dans le PAJER-U et le PAIJA ; 2.1. Formation des jeunes à l'identification d'une AGR ; 2.2. Accompagnement de 50 jeunes à l'élaboration d'une AGR /microprojets ; 3.1. Construction d'un centre de jeunesse et d'animation à Mindourou ; 3.2 Affectation de 03 encadreurs.			<b>Libellés</b>	<b>Montants</b>
			Total investissement	50 000 000
			Total Fonctionnement	25 000 000
			Imprévus	3 750 000
			<b>Total estimatif</b>	<b>78 750 000</b>

<b>SECTEUR 10 : PROMOTION DE LA FEMME ET DE LA FAMILLE</b>				
<b>Problème du secteur : Marginalisation de la femme et des enfants</b>				
<b>Stratégie du plan (Logique d'intervention)</b>	<b>Indicateurs Objectivement Vérifiables (IOV)</b>	<b>Moyens de vérifications (MDV)</b>	<b>Hypothèses (Facteurs externes)</b>	<b>Indicateurs des Facteurs externes</b>
<b>Objectif supérieur (DSCE)</b> Promouvoir l'épanouissement de la cellule familiale et la participation communautaire	- Nombre des familles ayant reçu une bonne éducation sociale.	Enquête INS (EDS, ECAM, etc)		
<b>Objectif sectoriel stratégique</b> Promouvoir le bien être de la femme et de la famille	- Nombre de personnes sensibilisées sur le bien être de la femme et de la famille.	Enquête ménages, rapport d'activités sectoriels		
<b>Objectifs spécifiques :</b> 1) Rétrocéder le Centre de Promotion de la Femme et de la Famille ; 2) Les populations sont sensibilisées sur les droits de la femme et de la famille.	- Le CPFF est rétrocedé à l'Etat ; - Nombre de personnes sensibilisé sur d'encadrement des femmes et de la famille ;	Enquête ménages, rapport d'activités sectoriels		
<b>Résultats attendus</b> 1) Le Centre de Promotion de la Femme et de la Famille de la femme est rétrocedée à l'Etat ; 2.) les populations sont sensibilisées sur les droits de la femme et de la famille.	- Le CPFF est rétrocedé à l'Etat ; - Nombre de personnes sensibilisé sur d'encadrement des femmes et de la famille ;	Enquête ménages, rapport d'activités sectoriels		
<b>Activités principales :</b>			<b>Cadre estimatif des couts</b>	
1.1. Relancer le dossier de la rétrocession du Centre de Promotion de la Femme et de la Famille à L'Etat ; 1.2. Plaidoyer pour l'affectation du personnel qualifié au CPFF ; 2.1. les campagnes de sensibilisation sont menées pour améliorer le taux de scolarisation de la jeune fille ; 2.2. Appui en capital financier aux Associations Féminines ; 2.3. prise en charges des victimes des violences faites aux femmes ; 2.4. organisation et tenue de des campagnes de vulgarisation des droits de la femme et de l'enfant ; 2.5. animation des campagnes de promotion des activités socio- économiques de la femme et de la famille ;			<b>Libellés</b>	<b>Montants</b>
			Total investissement	150 000 000
			Total Fonctionnement	50 000 000
			Imprévus	10 000 000
			<b>Total estimatif</b>	<b>210 000 000</b>

<b>SECTEUR 11 : ELEVAGE, PECHE ET INDUSTRIE ANIMALE</b>				
<b>Problème du secteur :</b> Faible production dans les filières animales et halieutiques				
<b>Stratégie du plan (Logique d'intervention)</b>	<b>Indicateurs Objectivement Vérifiables (IOV)</b>	<b>Moyens de vérifications (MDV)</b>	<b>Hypothèses (Facteurs externes)</b>	<b>Indicateurs des Facteurs externes</b>
<b>Objectif supérieur (DSCE)</b> Assurer une production durable en quantité et en qualité dans les filières animale et halieutique	- Part de la production animale dans le PIB ; - Part de la production halieutique dans le PIB.	Enquête INS (ECAM, etc.)	Les appuis divers sont déployés pour soutenir la production dans les filières animale et halieutique	Nombre d'appui déployés
<b>Objectif sectoriel stratégique</b> Améliorer la production dans les filières animales et halieutiques	- Production annuelle des filières animale et halieutique dans la Commune de Mindourou ; - Part du secteur dans l'économie locale.	Enquête ménages, rapport d'activités sectoriels.	Les appuis divers sont déployés pour soutenir la production dans les filières animale et halieutique	Nombre d'appui déployés
<b>Objectifs spécifiques :</b> 1) améliorer l'accès aux intrants piscicoles ; 2) créer et construire des infrastructures d'encadrement pour les éleveurs ; 3) Organiser 02 campagnes de sensibilisation sur l'utilisation des produits toxiques dans la pêche et de la divagation des animaux domestiques ; 4) Former et encadrer au moins 150 éleveurs sur les techniques modernes d'élevage.	- Nombre de personnes approvisionnées en intrants piscicoles ; - Nombre structures d'encadrement créés et construits. - Nombre de campagne de sensibilisation organisé ; - Nombre d'éleveurs appuyés en capitaux.	Enquête ménages, rapport d'activités sectoriels.	Les appuis divers sont déployés pour soutenir la production dans les filières animale et halieutique	Nombre d'appui déployés
<b>Résultats attendus :</b> 1) l'accès aux intrants piscicoles est améliorée ; 2) les structure d'encadrement des éleveurs sont construits ; 3) toutes les populations sont sensibilisées sur les méfaits des produits toxiques et de la divagation ; 4) au moins 150 éleveurs sont appuyés en capitaux.	- Nombre de personnes approvisionnées en intrants piscicoles ; - Nombre structures d'encadrement créés et construits. - Nombre de campagne de sensibilisation organisé ; - Nombre d'éleveurs appuyés en capitaux.	Enquête ménages, rapport d'activités sectoriels.	Les appuis divers sont déployés pour soutenir la production dans les filières animale et halieutique	Nombre d'appui déployés
<b>Activités principales :</b>			<b>Cadre estimatif des couts</b>	

<p>1.1. Construction d'un centre d'approvisionnement en intrants piscicoles à Mindourou ;                  1.2. Mise en place une structure d'alevinage à Mindourou;                  1.3. Faire un plaidoyer pour la création d'un centre zootechnique ;                  1.4. affectation de deux encadreurs zootechniques;                  1.5. Construction d'une provenderie ;                  1.6. Construction d'une ferme avicole ;                  1.7. création et Construction d'un abattoir et d'un bâtiment d'astreints ;                  1.8. Construction d'une chambre froide ;</p>	<p>1.9. Création d'un pâturage ;                  1.10. Création de 20 étangs ;                  2.1. Formation et encadrement de 150 éleveurs sur les techniques modernes d'élevage ;                  2.2. Création et formation d'au moins 25 GICS/OP sur les techniques de la production halieutique                  3.1. Organisation de 03 campagnes de sensibilisation sur les méfaits de l'utilisation des produits toxiques dans la pêche par trimestre;                  3.2. Organisation de 02 campagnes de sensibilisation sur les méfaits de la divagation des animaux domestiques ;                  4.1. Appuyer en capital à 150 éleveurs.</p>	<b>Libellés</b>	<b>Montants</b>
		Total investissement	200 000 000
		Total Fonctionnement	80 000 000
		Imprévus	14 000 000
		<b>Total estimatif</b>	<b>294 000 000</b>

<b>SECTEUR 12 : AFFAIRES SOCIALES</b>				
<b>Problème du secteur : Difficulté d'accès aux services sociaux</b>				
<b>Stratégie du plan (Logique d'intervention)</b>	<b>Indicateurs Objectivement Vérifiables (IOV)</b>	<b>Moyens de vérifications (MDV)</b>	<b>Hypothèses (Facteurs externes)</b>	<b>Indicateurs des Facteurs externes</b>
<b>Objectif supérieur (DSCE)</b> Promouvoir la solidarité nationale et résorber les décalages les plus flagrants entre les femmes et les hommes dans les groupes sociaux afin de préserver la paix sociale	- Taux d'implication et de réinsertion de chaque groupe de populations vulnérables ; - Indice de satisfaction de la réduction des discriminations envers certains groupes vulnérables, marginaux/marginalisés.	Enquête INS (EDS, ECAM, etc)		
<b>Objectif sectoriel stratégique</b> Faciliter l'accès aux services sociaux	Pourcentage de population ayant accès aux services sociaux dans la commune	Enquête INS (EDS, ECAM, etc)		
<b>Objectifs spécifiques :</b> 1) Créer, Construire et équiper les infrastructures sociales dans la Commune de Mindourou ; 2) Elaborer le fichier des nécessiteux de la commune de Mindourou.	- Nombre d'infrastructures créées et équipées ; - Répertoire des nécessiteux de la commune disponible	Enquête INS (EDS, ECAM, etc)		
<b>Résultats attendus :</b> 1) Les infrastructures sociales sont créées, construites et équipées ; 2) Un fichier des nécessiteux est élaboré dans la commune de Mindourou	- Nombre d'infrastructures créées et équipées ; - Répertoire des nécessiteux de la commune disponible.	Enquête INS (EDS, ECAM, etc)		
<b>Activités principales :</b>			<b>Cadre estimatif des couts</b>	
			<b>Libellés</b>	<b>Montants</b>
1.1.création et construction d'un centre d'encadrement social ;			Total investissement	100 000 000
1.2.Recruter 02 encadreurs sociaux social ;			Total Fonctionnement	60 000 000
2.1 Elaborer du fichier des nécessiteux de la commune de Mindourou.			Imprévus	8 000 000
			<b>Total estimatif</b>	<b>168 000 000</b>

<b>SECTEUR 13 : SPORT ET EDUCATION PHYSIQUE</b>				
<b>Problème du secteur :</b> Difficulté à promouvoir les activités sportives				
<b>Stratégie du plan (Logique d'intervention)</b>	<b>Indicateurs Objectivement Vérifiables (IOV)</b>	<b>Moyens de vérifications (MDV)</b>	<b>Hypothèses (Facteurs externes)</b>	<b>Indicateurs des Facteurs externes</b>
<b>Objectif Supérieure (DSCE) :</b> Développer les infrastructures sportives pour contribuer à la création d'un espace économique intégré et viable	- % de la population ayant accès aux infrastructures sportives	Enquête INS (EDS, ECAM, etc)		
<b>Objectif sectoriel stratégique</b> Promouvoir les activités sportives	Nombre de personnes bénéficiant d'un accès facile aux activités sportives	Enquête ménages, rapport d'activités sectoriels		
<b>Objectifs spécifiques :</b> 1) Construire les infrastructures sportives à Mindourou 2) Acquérir des équipements sportifs ; 3) Appuyer l'organisation des championnats de vacances	- Nombre d'infrastructures sportives construits à MINDOUROU ; - Nombre d'équipements sportifs acquis ; - Nombre de championnat annuel de vacances organisé et appuyé.	Enquête ménages, rapport d'activités sectoriels		
<b>Résultats attendus :</b> 1) des infrastructures sportives sont construites ; 2) des équipements sportifs sont acquis ;* 3) le championnat de vacance est organisé et appuyé..	- Nombre d'infrastructures sportives construits à MINDOUROU ; - Nombre d'équipements sportifs acquis ; - Nombre de championnat annuel de vacances organisé et appuyé.	Enquête ménages, rapport d'activités sectoriels		
<b>Activités principales :</b>	<b>Cadre estimatif des couts</b>			
1.1. Construction d'un complexe sportif à MINDOUROU ; 1.2. Construction de 04 autres stades dans les 04 grands villages (DJOLEMPOUM DJOUYAYA AMPEL NKOUL) ; 2.1. acquisition des Equipements sportifs ; 3.1. Appui à l'organisation d'un championnat annuel de vacance.	<b>Libellés</b>		<b>Montants</b>	
	Total investissement		140 000 000	
	Total Fonctionnement		50 000 000	
	Imprévus		10 000 000	
	<b>Total estimatif</b>		<b>200 000 000</b>	

<b>SECTEUR 14 : ART ET CULTURE</b>					
<b>Problème du secteur :</b> Sous valorisation de la culture traditionnelle					
<b>Stratégie du plan (Logique d'intervention)</b>	<b>Indicateurs Objectivement Vérifiables (IOV)</b>	<b>Moyens de vérifications (MDV)</b>	<b>Hypothèses (Facteurs externes)</b>	<b>Indicateurs des Facteurs externes</b>	
<b>Objectif supérieur (DSCE)</b> Permettre aux populations de satisfaire leurs besoins essentiels, de jouir de leurs droits fondamentaux et d'assumer leurs devoirs	Part du secteur dans le PIB	Enquête INS (EDS, ECAM, etc)			
<b>Objectif sectoriel stratégique</b> Valoriser la culture locale	Nombre et types d'activité de promotion culturelle.	Enquête ménages, rapport d'activités sectoriels			
<b>Objectifs spécifiques :</b> 1) Créer et équiper des infrastructures culturelles communales ; 2) Organiser un festival culturel par semestre ; 3) Affecter des promoteurs culturels qualifiés.	- Nombre d'infrastructures créées et équipés ; - Nombre de festival annuel organisé ; - Nombre de promoteur ayant répondu présent.	Enquête ménages, rapport d'activités sectoriels			
<b>Résultats attendus :</b> 1) Créer et équiper des infrastructures culturels dans les villages ; 2) appuyer financièrement et techniquement 15 groupes socioculturels ; 3) au moins 03 promoteurs sont affectés.	- Nombre d'infrastructures créées et équipés ; - Nombre de festival annuel organisé ; - Nombre de promoteur ayant répondu présent.	Enquête ménages, rapport d'activités sectoriels			
<b>Activités principales :</b>				<b>Cadre estimatif des couts</b>	
1.1. Création et équipement d'au moins cinq orchestres culturels ; 1.2. Création d'un musée dans chaque chefferie traditionnelle ; 1.3. Appuyer financièrement et techniquement 15 groupes socioculturels ; 2.1. Organisation d'un festival par semestre ; 3.1. affectation de 03 promoteurs culturels				<b>Libellés</b>	<b>Montants</b>
				Total investissement	2 500 000
				Total Fonctionnement	5 00 000
				Imprévus	150 000
				<b>Total estimatif</b>	<b>3 150 000</b>

<b>SECTEUR 15: POSTES ET TELECOMMUNICATION</b>				
<b>Problème du secteur :</b> Faible couverture du réseau téléphonique et faible promotion des services postaux				
<b>Stratégie du plan (Logique d'intervention)</b>	<b>Indicateurs Objectivement Vérifiables (IOV)</b>	<b>Moyens de vérifications (MDV)</b>	<b>Hypothèses (Facteurs externes)</b>	<b>Indicateurs des Facteurs externes</b>
<b>Objectif Supérieure (DSCE) :</b> Développer les infrastructures de communication et de télécommunication pour contribuer à la création d'un espace économique intégré et viable	- % de la population ayant accès à l'information et aux services postaux.	Enquête INS (EDS, ECAM, etc)		
<b>Objectif sectoriel stratégique</b> Améliorer la couverture du réseau téléphonique et la promotion des services postaux dans tout l'étendu de la commune de Mindourou	- % de la population ayant accès aux réseaux téléphoniques et aux services postaux.	Les antennes de télécommunication, présence d'un service postal.		
<b>Objectifs spécifiques :</b> 1) Construire des antennes relais CRTV et Radio (couverture optimale du territoire) ; 2) Construire et équiper un bureau de poste à Mindourou ;	- Nombre d'antennes relais construits ; - Un service postal existe dans la commune	Les antennes de télécommunication, présence d'un service postal.		
<b>Résultats attendus :</b> 1) au moins 02 deux antennes relais CRTV et radio sont construits ; 2) au moins un bureau de poste est construit à Mindourou.	- Nombre d'antennes relais construits ; - Un service postal existe dans la commune	Les antennes de télécommunication, présence d'un service postal.		
<b>Activités principales :</b>			<b>Cadre estimatif des couts</b>	
1.1 Construction des antennes relais CRTV et Radio à Djouyaya et Djaposten ; 1.2. Construction d'un bureau de poste à Mindourou.			<b>Libellés</b>	<b>Montants</b>
			Total investissement	250 000 000
			Total Fonctionnement	50 000 000
			Imprévus	10 000 000
			<b>Total estimatif</b>	<b>310 000 000</b>



<b>SECTEUR 16 : DOMAINES ET AFFAIRES FONCIERES</b>				
<b>Problème du secteur : Forte insécurité foncière des espaces occupés</b>				
<b>Stratégie du plan (Logique d'intervention)</b>	<b>Indicateurs Objectivement Vérifiables (IOV)</b>	<b>Moyens de vérifications (MDV)</b>	<b>Hypothèses (Facteurs externes)</b>	<b>Indicateurs des Facteurs externes</b>
<b>Objectif supérieur (DSCE)</b> Permettre aux populations de satisfaire leurs besoins essentiels, de jouir de leurs droits fondamentaux et d'assumer leurs devoirs	- % de la population sensibilisée sur la sécurité foncière - Nombre de demande de titre foncier initié	Enquête INS (EDS, ECAM, etc)		
<b>Objectif sectoriel stratégique</b> Faciliter l'accès aux titres fonciers et au droit à la propriété	Nombre de personnes ayant accès au titre foncier.	Enquête ménages, rapport d'activités sectoriels		
<b>Objectifs spécifiques :</b> 1) Affecter un point focal Créer un point focal du domaine des affaires foncières dans la commune ; 2) Faciliter l'accès à un titre foncier ; 3) Créer un lotissement communal.	- Présence d'un point focal ; - Nombre de personnes ayant accès au titre foncier ; - Superficie du lotissement communal aménagé.	Enquête ménages, rapport d'activités sectoriels		
<b>Résultats attendus :</b> 1) au moins un point focal des affaires foncières est affecté dans la commune ; 2.) l'accès au titre foncier est facilité ; 3) le lotissement communal est crée.	- Présence d'un point focal ; - Nombre de personnes ayant accès au titre foncier ; - Superficie du lotissement communal aménagé. -	Enquête ménages, rapport d'activités sectoriels		
<b>Activités principales :</b>			<b>Cadre estimatif des couts</b>	
1.1 .Recrutement d'un point focal des affaires foncières ; 2.1. Organisation de 04 campagnes de sensibilisation sur les procédures d'obtention d'un titre foncier ; 2.2. Accompagnement de 100 personnes à l'obtention d'un titre foncier ; 3.1. Création d'un lotissement communal ; 3.2. marquage les limites ancestrales par les bornes modernes.			<b>Libellés</b>	<b>Montants</b>
			Total investissement	40 000 000
			Total Fonctionnement	10 000 000
			Imprévus	2 500 000
			<b>Total estimatif</b>	<b>52 500 000</b>

<b>SECTEUR 17 : DEVELOPPEMENT URBAIN ET HABITAT</b>				
<b>Problème du secteur : Difficulté d'accès à un habitat moderne</b>				
<b>Stratégie du plan</b> Stratégie municipale de Développement de Mindourou (Logique d'intervention)	Indicateurs Objectivement Vérifiables (IOV)	Moyens de vérifications (MDV)	<b>Hypothèses (Facteurs externes)</b>	<b>Indicateurs des Facteurs externes</b>
Objectif Supérieure (DSCE) : Assurer l'industrialisation à travers la transformation et la valorisation des matières premières locales et la promotion des exportations	Qualité de l'habitat ; degré de salubrité	Enquête INS (EDS, ECAM, etc)		
<b>Objectif sectoriel stratégique</b> Améliorer l'habitat	- Qualité de l'habitat, degré de l'insalubrité	Enquête INS (EDS, ECAM, etc)		
<b>Objectifs spécifiques :</b> 1) Améliorer la qualité de l'habitat ; 2) Aménager l'espace urbain de la commune de Mindourou ; 3) Approvisionner au moins 100 ménages en matériaux de construction définitif ; 4) Elaborer le plan d'urbanisation de la commune.	- Qualité de l'habitat ; - Existence d'un plan d'urbanisation ; - Nombre de personnes ayant accès aux matériaux définitifs de construction	Enquête INS (EDS, ECAM, etc)		
<b>Résultats attendus :</b> 1) au moins une briqueterie communale est construite ; 2) le plan d'urbanisation de la commune de Mindourou est élaboré ; 3) au moins 100 ménages sont équipés en matériaux de construction définitifs ; 4) la délimitation urbaine est effective.	- Qualité de l'habitat ; - Existence d'un plan d'urbanisation ; - Nombre de personnes ayant accès aux matériaux définitifs de construction.	Enquête INS (EDS, ECAM, etc)		
<b>Activités principales :</b>	<b>Cadre estimatif des couts</b>			
1.1 .Construction d'une briqueterie communale ; 2.1. affectation d'un urbaniste ; 2.2. Elaboration du plan d'urbanisation de la commune de MINDOUROU ; 3.1. Equipement d'au moins 1000 ménages en matériaux de construction définitifs ; 3.2. sensibilisé sur les innovations faites en matière de construction en matériaux locaux ; 3.3. former 10 personnes par village sur l'utilisation de matériaux locaux pour l'habitat. ; 4.1. mettre sur pieds le comité chargé de la délimitation du périmètre urbain ; 4.2. organiser un atelier pour l'élaboration du plan directeur de la ville.	<b>Libellés</b>		<b>Montants</b>	
	<b>Total investissement</b>		470 000 000	
	<b>Total Fonctionnement</b>		170 000 000	
	<b>Imprévus</b>		32 000 000	
	<b>Total estimatif</b>		<b>672 000 000</b>	

<b>SECTEUR 18 : FORET ET FAUNE</b>				
<b>Problème du secteur : Mauvaise gestion des ressources forestières et fauniques</b>				
<b>Stratégie du plan (Logique d'intervention)</b>	<b>Indicateurs Objectivement vérifiables(IOV)</b>	<b>Moyens de vérification (MDV)</b>	<b>Hypothèses(Facteurs externes)</b>	<b>Indicateurs des facteurs externes</b>
<b>Objectif supérieur(DSCE)</b> Assurer une meilleure gestion des ressources forestières et fauniques	-Part de la production forestière dans le PIB -Proportion d'écosystème réhabilité -Niveau d'augmentation des surfaces reboisées	Enquêtes INS,ECAM		
<b>Objectif sectoriel stratégique</b> Améliorer la gestion des ressources forestières et fauniques	Taux d'exploitation des ressources naturelles	Enquête INS,ECAM		
<b>Objectifs spécifiques :</b> 1) Lutter contre l'exploitation illégale et anarchique des ressources fauniques et forestières ; 2) Sensibiliser les populations sur les textes et lois sur la gestion des ressources forestières ; 3) Vulgariser les techniques de régénération forestière ; 4) Facilitation de l'obtention des conventions de gestion de communautaire ; 5) Délimiter les UEFA ;	- Nombre et types d'actions menées contre l'exploitation illégale et anarchique des - Nombre de personnes sensibilisées sur les textes et lois régissant la gestion des ressources forestières et fauniques ressources forestières ; - Nombre et types de techniques de régénération forestière vulgarisés ; - 15 ha reboisés annuellement	Enquête auprès des ménages, rapport d'activités sectoriel		
<b>Résultats attendus</b> 1) la lutte contre l'exploitation illégale et anarchique des ressources fauniques et forestière est effective ; 2) la gestion des ressources et des recettes forestière est améliorée ;	- Nombre et types d'actions menées contre l'exploitation illégale et anarchique des - Nombre de personnes sensibilisées sur les textes et lois régissant la gestion des ressources forestières et fauniques ressources forestières ; - Nombre et types de techniques de régénération	Enquête auprès des ménages, rapport d'activités sectoriel		

<p>3) les technique de régénération forestière sont vulgarisée ;                  4) la faune et de la forêt La lutte contre l'exploitation illégale et anarchique des ressources forestières est effective ;                  5) Les UEFA sont mieux organisées.</p>	<p>15 ha reboisés annuellement</p>			
<p><b>Activités principales</b></p>			<p>Cadre estimatif des coûts</p>	
<p>1.1. Création et, opérationnalisation et équipement des comités de vigilance dans chaque village riverain des forêts communautaires, communales et des aires protégées ;                  1.2. opérationnalisation sur le terrain des gardes chasse et des comités de vigilances pour la lutte contre le braconnage sauvage ;                  2.1. Organisation de 02 ateliers de vulgarisation des techniques de régénération forestière ;                  2.2. Organisation des ateliers sur la gestion des revenus de l'exploitation forestière ;                  2.3. Sensibilisation des populations sur les textes et lois qui régissent la gestion des ressources forestières et fauniques ;                  3.1. sensibilisation des populations sur l'obtention des produits forestiers non-ligneux ;                  3.2. Organisation des populations en GIC pour la valorisation des produits forestiers non ligneux ;                  4.1. plaidoyer pour l'obtention des conventions de gestion communautaire ;                  4.2. Organisation les comités de délimitation des UEFA ;                  4.3. –Marquage des limites des UEFA ;                  4.4. Reboisement des espaces dégradés ;</p>			<p><b>Libellés</b></p> <p>Total investissement</p> <p>Total fonctionnement</p> <p>Imprévus</p> <p><b>Total estimatif</b></p>	<p><b>Montants</b></p> <p>200 000 000</p> <p>40 000 000</p> <p>10 000 000</p> <p><b>250 000 000</b></p>

<b>SECTEUR 19 : ADMINISTRATION TERRITORIALE, DECENTRALISATION ET MAINTIEN DE L'ORDRE</b>					
<b>Problème du secteur : Difficulté d'accès aux services administratifs</b>					
<b>Stratégie du plan (Logique d'intervention)</b>	<b>Indicateurs Vérifiables (IOV)</b>	<b>Objectivement</b>	<b>Moyens de vérifications (MDV)</b>	<b>Hypothèses (Facteurs externes)</b>	<b>Indicateurs des Facteurs externes</b>
<b>Objectif supérieur (DSCE)</b> Réduire les écarts entre riches et les pauvres par l'amélioration de la distribution des retombées de la croissance économique	Les citoyens sont satisfaits des prestations des institutions.		Enquête INS (EDS, ECAM, etc)		
<b>Objectif sectoriel stratégique</b> Faciliter l'accès aux services administratifs	Les citoyens ont facilement accès aux services administratifs.		Enquête INS (EDS, ECAM, etc)		
<b>Objectifs spécifiques :</b> 1) Renforcer l'autorité traditionnelle ; 2) Créer et construire 05 centres d'état civil dans les villages.	- L'autorité traditionnelle est renforcée ; - Une chefferie Baka est créée dans chaque village Baka ; - 05 centres d'état civil sont construits.		Enquête INS (EDS, ECAM, etc)		
<b>Résultats attendus :</b> 1) l'autorité traditionnelle est renforcée et les chefferies Baka construites ; 2) cinq centres d'états civils sont effectivement créés et construits dans les villages.	- L'autorité traditionnelle est renforcée ; - 05 centres d'état civil sont construits.		Enquête INS (EDS, ECAM, etc)		
<b>Activités principales :</b>				<b>Cadre estimatif des couts</b>	
1.1 Sensibilisation des populations de tous les villages de la commune sur le bini fondé de l'autorité traditionnelle par l'autorité administrative ; 1.2. création et Construction des chefferies Baka à Kendjo, Cyrie, Mayos, Mballam, Menzoh, Djassa, Elandjo, Bitsogmam, Dimpam ; 3.1 Construction de 05 centres d'état civil à Djaposten, Nkouak, Medjoh, Djouyaya, Mayos).				<b>Libellés</b>	<b>Montants</b>
				Total investissement	500 000 000
				Total Fonctionnement	100 000 000
				Imprévus	30 000 000
			<b>Total estimatif</b>	<b>630 000 000</b>	

<b>SECTEUR 19 bis: ADMINISTRATION TERRITORIALE, DECENTRALISATION ET MAINTIEN DE L'ORDRE</b>				
<b>SOUS SECTEUR : ADMINISTRATION MUNICIPALE</b>				
<b>Problème du secteur : Faible qualité des services rendus par la Commune</b>				
<b>Stratégie du plan (Logique d'intervention)</b>	<b>Indicateurs Objectivement Vérifiables (IOV)</b>	<b>Moyens de vérifications (MDV)</b>	<b>Hypothèses (Facteurs externes)</b>	<b>Indicateurs des Facteurs externes</b>
<b>Objectif supérieur (DSCE)</b> Réduire les écarts entre riches et les pauvres par l'amélioration de la distribution des retombées de la croissance économique	Les citoyens sont satisfaits des prestations des institutions	Enquête INS (EDS, ECAM, etc)		
<b>Objectif sectoriel stratégique</b> Améliorer la qualité des services rendus par la commune				
<b>Objectifs spécifiques :</b> 1. Améliorer la gestion des ressources humaines de la Commune ; 2. Améliorer la gestion des ressources financières Communale ; 3. Améliorer la gestion du Patrimoine Communal ; 4. Améliorer la gestion des Relations de la Commune.	- Qualité des services rendus par la Commune ; - Qualité de la gestion des ressources communales (humaine, financière, patrimoniale et des relations).	Enquête ménages, rapport d'activités sectoriels		
<b>Résultats attendus :</b> 1) La gestion des ressources humaines de la Commune est améliorée ; 2) la gestion des ressources financières Communale est améliorée ; 3) la gestion du Patrimoine Communal est améliorée ; 4) la gestion des Relations de la Commune est améliorée .	- Qualité des services rendus par la Commune ; - Qualité de la gestion des ressources communales (humaine, financière, patrimoniale et des relations).	Enquête ménages, rapport d'activités sectoriels		
<b>Activités principales :</b>	<b>Cadre estimatif des coûts</b>			
1.1. Recrutement de 02 Agents Communaux (technique et financier) ; 1.2. Renforcement des capacités du personnel communal ;	<b>Libellés</b>		<b>Montants</b>	
	Total investissement		300 000 000	

1.3. Coaching de la Commune en gestion administrative ; 1.4. Coaching financier de la commune 2.1. Prévoir les taxes communales directes sur l'exploitation des produits de la forêt ; 2.2. Initialisation de la demande d'obtention d'un quittancier pour les versements des saisies de produits de la forêt ; 2.3. Mise sur pied un répertoire des exploitants des PFNL pour une imposition efficace et efficiente ; 2.4. Mise sur pied une taxe imputable à tous les exploitants de carrières ; 2.5. Révision de la proportion des dépenses allouées aux investissements ; 2.6. Révision le système de recouvrement des taxes ; 2.7. Instauration des tickets de stationnement au parking ; 3.1. Acquisition des fournitures et équipement des services communaux ; 3.2. Acquisition de 02 véhicules 4X4 ; 3.3. Acquisition du matériel informatique (02 dextop complet et 04 ordinateurs portables) ; 3.4. Construction les toilettes publiques ; 4.1.. Renforcement la collaboration entre les partenaires au développement et l'institution communale. 4.2. Institutionnaliser les réunions de coordination et d'évaluation du personnel ;	Total Fonctionnement	100 000 000
	Imprévus	20 000 000
	<b>Total estimatif</b>	<b>420 000 000</b>

<b>SECTEUR 20 : ENSEIGNEMENT SUPERIEUR</b>				
<b>Problème du secteur :</b> Difficulté d'accès aux enseignements supérieurs				
<b>Stratégie du plan (Logique d'intervention)</b>	<b>Indicateurs Objectivement Vérifiables(IOV)</b>	<b>Moyens de Vérification(MDV)</b>	<b>Hypothèses (Facteurs externes)</b>	<b>Indicateurs des facteurs externes</b>
<b>Objectif supérieur(DSCE)</b> Améliorer l'accès et l'équité dans l'enseignement supérieur	-%des étudiants dans les Universités publiques et grandes écoles ; -Nombre d'établissements universitaires privés créés ; -Indice de parité (fille /garçons).	Enquête INS,(EDS,ECAM,et c)		
<b>Objectif sectoriel Stratégique</b> Faciliter l'accès à l'enseignement supérieur	-% des étudiants inscrits dans les universités et grandes écoles	Enquête INS,(EDS,ECAM)		
<b>Objectifs Spécifiques :</b> 1) faciliter l'accès à l'enseignement supérieur dans la région de l'EST. 2) appuyer financièrement la jeunesse de Mindourou à l'accès à l'enseignement supérieur.	-Nombre de bacheliers boursiers ; -Existence d'une Université ; d'Etat dans la Région de l'Est.	Enquête INS (EDS ,ECAM ,etc)		
<b>Résultats attendus</b> 1.1 Les infrastructures de l'enseignement supérieurs sont créés, construits et équipés ; 2.1 au moins cinquante bourses sont octroyées aux jeunes de Mindourou.	-Nombre de jeunes bacheliers boursiers ; -Existence d'UIT.	Enquête INS (EDS ,ECAM,etc)		
<b>Activités principales</b>  1.1 plaidoyer pour la création d'une Université d'Etat dans la Région de l'EST ; 1.2 création et Construction d'une UIT des métiers de transformation du bois ; 2.1 octroi de cinquante bourses d'études à 50 jeunes bacheliers de la Commune de Mindourou.	<b>Cadre estimatif des coûts</b>		<b>Libellés</b>	<b>Montants</b>
			Total investissement	200 000 000
			Total fonctionnement	60 000 000
			Imprevus	13 000 000
			<b>Total estimatif</b>	<b>273 000 000</b>



<b>SECTEUR 21:EMPLOI ET FORMATION PROFESSIONNELLE</b>				
<b>Problème du secteur :</b> Difficulté d'accès à un emploi décent et à une formation professionnelle				
<b>Stratégie du plan (Logique d'intervention)</b>	<b>Indicateurs Objectivement Vérifiables(IOV)</b>	<b>Moyens de Vérification(MDV)</b>	<b>Hypothèses (Facteurs externes)</b>	<b>Indicateurs des facteurs externes</b>
<b>Objectif supérieur(DSCE)</b> Promouvoir un emploi décent et accroître l'employabilité de la population active par une formation professionnelle adaptée pour tous	<ul style="list-style-type: none"> <li>• Nombre de structures de formation professionnelle créées et fonctionnelles dans la circonscription municipale ;</li> <li>• Nombre de jeunes ayant reçu une formation professionnelle ;</li> <li>• Nombre d'emplois créés ;</li> </ul>	Enquête INS, OMD , enquêtes (EDS,ECAM,etc )		
<b>Objectif sectoriel stratégique</b> Faciliter l'accès à un emploi décent et à une formation professionnelle	<ul style="list-style-type: none"> <li>• Nombre de jeunes ayant un emploi décent ;</li> <li>• Nombre de personnes ayant accès à une formation professionnelle ;</li> <li>• Augmentation du nombre d'emplois et de formation professionnelle.</li> </ul>	Enquête INS(EDS,ECAM ,etc) ; Statistiques des services techniques	Les emplois et les formations professionnelles sont assurés	Nombre d'emplois et formations professionnelles assurés
<b>Objectifs spécifiques :</b> 1) doter la commune de Mindourou d'infrastructures de formation professionnels équipés et fonctionnelles ; 2) Susciter l'intérêt des jeunes pour la formation professionnelle, gage d'une meilleure insertion socio-professionnelle en vue d'un emploi décent ; 3) Organisation et structuration des acteurs du secteur informel.	<ul style="list-style-type: none"> <li>• Nombre d'infrastructures créées et fonctionnelles ;</li> <li>• Nombre de campagnes de sensibilisation organisées ;</li> <li>• Le secteur informel organisé et structuré.</li> </ul>	Enquête INS (EDS,ECAM,etc )		
<b>Résultats attendus :</b> 1) Les infrastructures de formation professionnelle sont créées et fonctionnelles ; 2) au moins quatre campagnes de sensibilisation sont organisées pour susciter l'intérêt des jeunes à la formation professionnelle; 3) les acteurs du secteur informel sont	<ul style="list-style-type: none"> <li>• Nombre d'infrastructures créées et fonctionnelles ;</li> <li>• Nombre de campagnes de sensibilisation organisées ;</li> <li>• Le secteur informel organisé et structuré.</li> </ul>	Enquête INS (EDS,ECAM)		

organisés et structurés.			
<b>Activités principales</b>			
<p>1.1. Création et construction d'un centre de formation professionnelle à Mindourou ;                  1.2. Equipement du centre de formation professionnel ;                  1.3. Equipement de la SAR/SM de Mindourou en matériel didactique de qualité                  1.4. Construction d'une aire de jeu à la SAR/SM ;                  1.5. affectation des enseignants au centre de formation ;                  2.1. Organisation de 4 campagnes de sensibilisation à l'attention des pour susciter leur intérêt à la formation promotionnelle ;                  3.1. Organisation et structuration des acteurs du secteur informel</p>	<b>Cadre estimatif des coûts</b>		
	<b>Libellés</b>	<b>Montants</b>	
	Total investissement		72 300 000
	Total fonctionnement		13 350 000
	Imprévus		8 565 000
<b>Total estimatif</b>		<b>94 215 000</b>	

<b>SECTEUR 22 : PETITES ET MOYENNES ENTREPRISES, ECONOMIE SOCIALE ET ARTISANAT</b>														
<b>Problème du secteur :</b> Difficulté à développer le secteur artisanal et les Activités Génératrices de Revenus														
<b>Stratégie du plan (Logique d'intervention)</b>	<b>Indicateurs Objectivement Vérifiables (IOV)</b>	<b>Moyens de vérifications (MDV)</b>	<b>Hypothèses (Facteurs externes)</b>	<b>Indicateurs des Facteurs externes</b>										
<b>Objectif supérieur (DSCE)</b> Améliorer l'environnement des affaires et la compétitivité des entreprises locales.	Niveau de compétitivité des entreprises locales.	Enquête INS (EDS, ECAM, etc)												
<b>Objectif sectoriel stratégique</b> Faciliter le développement des activités artisanales et Activités Génératrices de Revenus.														
<b>Objectifs spécifiques :</b> 1) Faciliter la création d'au moins 50 PME locales ; 2) Créer des infrastructures artisanales communale; 3) Informer les promoteurs des PME en matière de fiscalité en vigueur.	- Nombre de PME locales créés ; - Nombre de village artisanal communal créé ; - Nombre de foire artisanale annuelle organisée.	Enquête ménages, rapport d'activités sectoriels												
<b>Résultats attendus :</b> 1) Au moins 50 PME locales sont créés ; 2.) les infrastructures artisanales sont créées ; 3) des mesures incitatives en matière de fiscalité sont imposées à chaque nouvelle PME.	- Nombre de PME locales créés ; - Nombre d'infrastructures artisanales créées ; - .....	Enquête ménages, rapport d'activités sectoriels												
<b>Activités principales :</b>				<b>Cadre estimatif des coûts</b>										
1.1. Appuyer à la création de 50 PME locales ; 2.1. Créer d'un village artisanal à Mindourou ; 2.2. Organiser une foire artisanale annuelle ; 3.1. Réfléchir sur la mise en place des mesures incitatives en matière de fiscalité communale pour toute nouvelle PME ;				<table border="1"> <thead> <tr> <th><b>Libellés</b></th> <th><b>Montants</b></th> </tr> </thead> <tbody> <tr> <td>Total investissement</td> <td>100 000 000</td> </tr> <tr> <td>Total Fonctionnement</td> <td>30 000 000</td> </tr> <tr> <td>Imprévus</td> <td>6 500 000</td> </tr> <tr> <td><b>Total estimatif</b></td> <td><b>136 500 000</b></td> </tr> </tbody> </table>	<b>Libellés</b>	<b>Montants</b>	Total investissement	100 000 000	Total Fonctionnement	30 000 000	Imprévus	6 500 000	<b>Total estimatif</b>	<b>136 500 000</b>
<b>Libellés</b>	<b>Montants</b>													
Total investissement	100 000 000													
Total Fonctionnement	30 000 000													
Imprévus	6 500 000													
<b>Total estimatif</b>	<b>136 500 000</b>													

<b>SECTEUR 23 : RECHERCHE SCIENTIFIQUE ET INNOVATIONS</b>				
<b>Problème du secteur :</b> Difficulté d'accès aux innovations scientifiques				
<b>Stratégie du plan (Logique d'intervention)</b>	<b>Indicateurs Objectivement Vérifiables (IOV)</b>	<b>Moyens de vérifications (MDV)</b>	<b>Hypothèses (Facteurs externes)</b>	<b>Indicateurs des Facteurs externes</b>
<b>Objectif supérieur (DSCE)</b> Améliorer la recherche dans le secteur de l'industrie et des services	<ul style="list-style-type: none"> <li>- Nombre d'application des résultats de la recherche ;</li> <li>- Nombre d'entreprises innovantes créé ;</li> <li>- % des femmes développées en femmes et technologies innovantes ;</li> <li>- Taux d'amélioration de la productivité.</li> </ul>	Enquête INS (EDS, ECAM, etc)		
<b>Objectif sectoriel stratégique</b> Faciliter l'accès aux produits de la recherche.	<ul style="list-style-type: none"> <li>- % de la population ayant la facilité à accéder à une innovation scientifique.</li> </ul>	Introduction de nouvelles variétés et techniques de production.		
<b>Objectifs spécifiques :</b> 1) Former et promouvoir 50 paysans chercheurs par an ; 2) Faciliter l'accès aux innovations scientifiques ; 3) créer et Construire une antenne de recherche agro piscicole à Mindourou ;	<ul style="list-style-type: none"> <li>- Nombre de paysans chercheurs formés</li> <li>- Nombre de paysans ayant accès aux innovations.</li> <li>- L'antenne de recherche agropastorale et piscicole est effective</li> </ul>	Réunions de formation et liste de présence, bâtiment.		
<b>Résultats attendus :</b> 1) Au moins cinquante paysans chercheurs sont formés et ont accès à l'information sur les innovations ; 2) Au moins une pépinière municipale des noix pré germées et six parcelles de démonstrations sont créées ; 3) Au moins une antenne de recherche aropastorale est créée et construite à Mindourou.	<ul style="list-style-type: none"> <li>- Nombre de paysans chercheurs formés</li> <li>- Nombre de paysans ayant accès aux innovations.</li> <li>- L'antenne de recherche agropastorale et piscicole est effective</li> </ul>	Réunions de formation et liste de présence, bâtiment.		

<b>Activités principales :</b>	<b>Cadre estimatif des couts</b>	
	<b>Libellés</b>	<b>Montants</b>
1.1. Identification et formation de 50 paysans chercheurs par an ; 1.2. Mise sur pieds dans la commune d'une plate-forme permettant d'accéder à l'information sur les innovations scientifiques ; 2.1. Création d'une pépinière municipale à partir de noix pré-germées de l'IRAD et PALMOIL ; 2.2. Mise sur pieds 06 parcelles de démonstration de 400m <sup>2</sup> chacune 3.1. Créer et Construire une antenne de recherche agropastorale et piscicole à Mindourou ;	Total investissement	250 000 000
	Total Fonctionnement	50 000 000
	Imprévus	3 500 000
	<b>Total estimatif</b>	<b>303 500 000</b>

<b>SECTEUR 24 : TOURISME</b>				
<b>Problème du secteur :</b> Difficulté à promouvoir les activités touristiques				
<b>Stratégie du plan (Logique d'intervention)</b>	<b>Indicateurs Objectivement Vérifiables (IOV)</b>	<b>Moyens de vérifications (MDV)</b>	<b>Hypothèses (Facteurs externes)</b>	<b>Indicateurs des Facteurs externes</b>
<b>Objectif supérieur (DSCE)</b> Développer les produits touristiques camerounais pour faire du Cameroun une destination touristique	- Nombre de touristes internationaux par an (au moins 1000 000) ; - Nombre de touristes internes ; - Nombre de sites touristiques aménagés et normalisés ; - VA touristique / VA totale ;	Enquête INS (EDS, ECAM, etc)		
<b>Objectif sectoriel stratégique</b> Promouvoir les activités touristiques	- Nombre d'infrastructures construits ; - Nombre de campagne touristique.	Enquête INS (EDS, ECAM, etc)		
<b>Objectifs spécifiques :</b> 1) Booster le potentiel touristique de la commune de Mindourou ; 2) Promouvoir l'éco tourisme.	- Nombre d'infrastructures construits ; - Nombre de campagne touristique.	Enquête INS (EDS, ECAM, etc)		
<b>Résultats attendus :</b> 1) les infrastructures touristiques construits et fonctionnées dans la commune de Mindourou ; 2) au moins quatre campagnes de sensibilisation sur le tourisme sont organisées.	- Nombre d'infrastructures construits ; - Nombre de campagne touristique.	Enquête INS (EDS, ECAM, etc)		
<b>Activités principales :</b>	<b>Cadre estimatif des coûts</b>			
		<b>Libellés</b>	<b>Montants</b>	
1.1 Construction de deux auberges municipales, une à AMPEL et l'autre à NKOUAK ;		Total investissement	350 000 000	
1.2 Construction d'un hôtel et un restaurant municipal à MINDOUROU;		Total Fonctionnement	150 000 000	
1.3. Aménagement des sites touristiques : Etsiek et E- BoohTong Edjampele et Deng Deng;		Imprévus	25 000 000	
2.1. Organiser de 03 campagnes de sensibilisation sur le tourisme.		<b>Total estimatif</b>	<b>525 000 000</b>	

<b>SECTEUR 25 : MINES, INDUSTRIE ET DEVELOPPEMENT TECHNOLOGIQUE</b>				
<b>Problème du secteur :</b> Difficulté d'accès à l'exploitation minière				
<b>Stratégie du plan (Logique d'intervention)</b>	<b>Indicateurs Objectivement Vérifiables (IOV)</b>	<b>Moyens de vérifications (MDV)</b>	<b>Hypothèses (Facteurs externes)</b>	<b>Indicateurs des Facteurs externes</b>
<b>Objectif Supérieure (DSCE) :</b> Assurer l'industrialisation à travers la transformation et la valorisation des matières premières locales et la promotion des exportations.	Part du secteur dans le PIB	Enquête INS (EDS, ECAM, etc)		
<b>Objectif sectoriel stratégique</b> Faciliter l'accès à l'exploitation minière.	Part du secteur minier dans l'économie locale	Enquête ménages, rapport d'activités sectoriels.	Les populations, l'Etat et les bailleurs de fonds appuient les Activités principales de la Commune.	Nombre et type d'Activités principales d'appui à la Commune.
<b>Objectifs spécifiques :</b> 1) Organiser les acteurs du secteur minier ; 2) Valoriser l'exploitation des carrières.	- Nombre d'acteur du secteur minier organisé ; - Nombre de carrière de sable exploitée.	Enquête ménages, rapport d'activités sectoriels.		
<b>Résultats attendus :</b> 1) Les acteurs du secteur minier sont organisés ; 2) les 16 carrières de sable sont exploitées.	- Nombre d'acteur du secteur minier organisé ; - Nombre de carrière de sable exploitée.	Enquête ménages, rapport d'activités sectoriels.		
<b>Activités principales :</b>			<b>Cadre estimatif des couts</b>	
1.1 Sensibiliser, organisation et structuration des acteurs du secteur minier ; 1.2. formation des acteurs à l'exploitation optimale des carrières ; 2.2 Exploiter 16 carrières de sable ; 2.3 valoriser le sable de la commune sur le marché.			<b>Libellés</b>	<b>Montants</b>
			Total investissement	50 000 000
			Total Fonctionnement	15 000 000
			Imprévus	3 250 000
			<b>Total estimatif</b>	<b>68 250 000</b>

<b>SECTEUR 26: COMMERCE</b>				
<b>Problème du secteur : Difficulté à commercialiser localement</b>				
<b>Stratégie du plan (Logique d'intervention)</b>	<b>Indicateurs Objectivement Vérifiables (IOV)</b>	<b>Moyens de vérifications (MDV)</b>	<b>Hypothèses (Facteurs externes)</b>	<b>Indicateurs des Facteurs externes</b>
<b>Objectif supérieur (DSCE)</b> Assurer de manière compétitive la présence des produits camerounais sur les marchés	- Part des exportations dans le PIB - Déficit de la balance commerciale.	Enquête INS, ECAM		
<b>Objectif sectoriel stratégique</b> Faciliter le commerce local	- Ecoulement facile des produits locaux.			
<b>Objectifs spécifiques :</b> 1) Organiser la commercialisation des produits agricoles ; 2) Construire et structurer le commerce local à Mindourou.	1. nombre de marchés périodiques créés.	- existence et effectivité des marchés périodiques	Les populations, l'Etat et les bailleurs de fonds appuient les Activités principales de la Commune	Nombre et type d'Activités principales d'appui à la Commune
<b>Résultats attendus :</b> 1) les 06 marchés périodiques sont créés et organisés ; 2) un marché communal es construit et structuré..	2. nombre de marchés périodiques créés.	- existence et effectivité des marchés périodiques	Les populations, l'Etat et les bailleurs de fonds appuient les Activités principales de la Commune	Nombre et type d'Activités principales d'appui à la Commune
<b>Activités principales :</b>			<b>Cadre estimatif des couts</b>	
1.1 Sensibilisation des OP/GIC à la commercialisation des produits agricoles ; 1.2 création et Organisation de 06 marchés périodiques dans les villages ; 2.1 Construction et structuration d'un marché communal à Mindourou.			Libellés	Montants
			Total investissement	250 000 000
			Total Fonctionnement	30 000 000
			Imprévus	6 000 000
			<b>Total estimatif</b>	<b>286 000 000</b>



<b>SECTEUR 27 : TRAVAIL ET SECURITE SOCIALE</b>				
<b>Problème du secteur :</b>				
<b>Stratégie du plan (Logique d'intervention)</b>	<b>Indicateurs Objectivement Vérifiables (IOV)</b>	<b>Moyens de vérifications (MDV)</b>	<b>Hypothèses (Facteurs externes)</b>	<b>Indicateurs des Facteurs externes</b>
<b>Objectif supérieur (DSCE)</b> Prémunir les populations des maux, fléaux et risques sociaux et promouvoir la sécurité sociale.	- Taux d'augmentation du taux de couverture en matière de sécurité sociale ; - Taux d'accroissement de 90% de la sécurité sociale.	Enquête INS (EDS, ECAM, etc)		
<b>Objectif sectoriel stratégique</b> Promouvoir l'épanouissement des travailleurs et des retraités.	- Nombre de travailleurs bénéficiant de la sécurité sociale.	Enquête ménages, rapport d'activités sectoriels		
<b>Objectifs spécifiques :</b> 1) Assurer la sécurité sociale des travailleurs ; 2) Améliorer les conditions de travail de tous les travailleurs.	- Nombre de travailleur affiliés à la CNPS ; - Nombre de travailleur sensibilisés sur leurs droits ;	Enquête ménages, rapport d'activités sectoriels		
<b>Résultats attendus :</b> 1) Tous les travailleurs des entreprises communales et de la mairie sont affiliés à la CNPS ; 2) les travailleurs sont sensibilisés sur leurs droits .	- Nombre de travailleur affiliés à la CNPS ; - Nombre de travailleur sensibilisés sur leurs droits ;	Enquête ménages, rapport d'activités sectoriels		
<b>Activités principales :</b>	<b>Cadre estimatif des couts</b>			
1.1. Affiliation de tous les travailleurs des entreprises communales à la CNPS ; 2.1. Création d'un syndicat des travailleurs ; 2.2.. Sensibilisation des travailleurs sur leurs droits ; 2.3. Création d'une association des travailleurs communaux.	Libellés		Montants	
	Total investissement		15 000 000	
	Total Fonctionnement		5 000 000	
	Imprévus		1 000 000	
	<b>Total estimatif</b>		<b>21 000 000</b>	

<b>SECTEUR 28: COMMUNICATION</b>					
<b>Problème du secteur :</b> Difficulté d'accès à l'information					
<b>Stratégie du plan (Logique d'intervention)</b>	<b>Indicateurs Vérifiables(IOV)</b>	<b>Objectivement</b>	<b>Moyens de Vérification(MDV)</b>	<b>Hypothèses (facteur externes)</b>	<b>Indicateurs des facteurs externes</b>
Objectif Supérieur(DSCE) Développer les infrastructures de communication pour contribuer à la création d'un espace économique intégré et viable	-% de la population ayant accès facile à l'information		Enquêtes (EDS,ECAM,etc)	INS	
<b>Objectif sectoriel stratégique</b> Faciliter l'accès à l'information	-%de la population ayant l'accès facile à l'information		Enquêtes (EDS,ECAM ,ets)	INS	
<b>Objectifs spécifiques :</b> 1-faciliter l'accès à l'information	-nombre d'antennes de relais de la radio communautaire communale ; - nombre d'antennes relais CRTV radio et de (01) antenne de relais CRTV télé.		Enquêtes (EDS, ECAM, etc)	INS	
<b>Résultats attendus :</b> 1) au moins deux antennes de relais de la radio communautaire sont installées à Djaposten et à Djouyaya;les et une antenne de relais CRTV radio et une antenne relais CRTV Télé sont installées à Mindoudou ; 2) Radio soleil est effectivement réhabilitée et équipée.	-nombre d'antennes de relais de la radio communautaire communale ; - nombre d'antennes relais CRTV radio et de (01) antenne de relais CRTV télé.		Enquêtes (EDS,ECAM ,etc)	INS	
<b>Activités principales</b>				<b>Cadre estimatif des coûts</b>	
1.1. Installation de deux antennes relais de la radio communautaire communale une à Djaposten et une à Djouyaya ;				Libellés	Montants

1.2. Installation d'une antenne relais CRTV radio et d'une antenne relais CTRV Télé à Mindourou ; 2.1-réhabilitation et équipement de la Radio Soleil.	Total investissement	200 000 000
	Total fonctionnement	40 000 000
	Imprévus	10 000 000
	<b>Total estimatif</b>	<b>250 000 000</b>

## 5.2. Cout estimatif du PCD

Le coût total du Plan Communal de Développement (PCD) est de **9 238 361 000 F CFA** (*neuf milliards deux cent trente huit millions trois soixante un mille*)

**Tableau 12**

N°	SECTEUR		COUT ESTIMATIF
1	AGRICULTURE ET DEVELOPPEMENT RURAL		775 000 000
2	EDUCATION DE BASE		525 000 000
3	ENSEIGNEMENTS SECONDAIRES		200 000 000
4	SANTE PUBLIQUE		685 500 000
5	ENERGIE ET EAU	EAU	337 500 000
		ENERGIE	450 000 000
6	ENVIRONNEMENT ET PROTECTION DE LA NATURE		197 000 000
7	TRANSPORT		168 000 000
8	TRAVAUX PUBLICS		630 000 000
9	JEUNESSE		78 750 000
10	PROMOTION DE LA FEMME ET DE LA FAMILLE		210 000 000
11	ELEVAGE, PECHE ET INDUSTRIES ANIMALES		294 000 000
12	AFFAIRES SOCIALES		168 000 000
		PDPP	25 000 000
13	SPORTS ET EDUCATION PHYSIQUE		200 000 000
14	CULTURE		3 150 000
15	POSTES ET TELECOMMUNICATION		310 000 000
16	DOMAINES ET AFFAIRES FONCIERES		52 500 000
17	DEVELOPPEMENT URBAIN ET DE L'HABITAT		672 000 000
18	FORET ET FAUNE		250 500 000
19	ADMINISTRATION TERRITORIALE, DECENTRALISATION ET MAINTIEN DE L'ORDRE		630 000 000
		MAIRIE	420 000 000
20	ENSEIGNEMENT SUPERIEUR		273 000 000
21	EMPLOI ET FORMATION PROFESSIONNELLE		94 215 000
22	RECHERCHE SCIENTIFIQUE ET INNOVATION		303 500 000
23	TOURISME		525 000 000
24	MINES, INDUSTRIE ET DEVELOPPEMENT TECHNOLOGIQUE		68 250 000
25	COMMERCE		286 000 000
26	TRAVAIL ET SECURITE SOCIALE		21 000 000
27	COMMUNICATION		250 000 000
28	PETITES ET MOYENNES ENTREPRISES, ECONOMIE SOCIALE ET ARTISANAT		136 500 000
COUT ESTIMATIF TOTAL			<b>9 238 361 000</b>

**LE COUT ESTIMATIF DU PCD est de 9 238 361 000 F CFA** (*neuf milliards deux cent trente huit millions trois soixante un mille*)

# **7.PROGRAMMATION**

## 7.1. Cadre de Dépenses à Moyen Terme (CDMT) (Tableau 13)

Secteur	Activités principales	Activités secondaires	Indicateurs/ Sources de vérification	Ressources financières			Période			Localisation/ observations
				Part de la commune	Partenaire	Total	A1	A2	A3	
POSTES ET TELECOMMUNICATION	Construction de antennes relais Mindourou	Etude de faisabilité	Rapport d'étude	0	14 000 000	14 000 000		X		Ville de Mindourou
		Mobilisation des ressources	Liste des ressources mobilisées							
		Passation de marché	PV de la commission							
		Exécution, suivi et réception	Fiches de suivi et fiches de réception							
	Equipement et financement du télé centre de Mindourou	Etude de faisabilité	Rapport d'étude							
		Mobilisation des ressources	Liste des ressources mobilisées		15 000 000	15 000 000		X		Ville de Mindourou
		Passation de marché	PV de la commission							
		Exécution, suivi et réception	Fiches de suivi et fiches de réception							
	<b>Total</b>				<b>29 000 000</b>					
<b>Secteur</b>	<b>Activités</b>	<b>Activités</b>	<b>Indicateurs/</b>	<b>Ressources financières</b>			<b>Période</b>			<b>Localisation/</b>

	principales	secondaires	Sources de vérification	Part de la commune	Partenaire	Total	A1	A2	A3	observations
				Part de la commune	Partenaire	Total	A1	A2	A3	
FORET ET FAUNE	Elaboration de 04 plans simples de gestion des forêts communautaires respectivement à Bedoumo, Djouyaya, Djolempoum, Eden.	Etude de faisabilité	Rapport d'étude	800 000	15 200 000	16 000 000	X			Bedoumo, Djouyaya, Djolempoum, Eden Bedoumo, Djouyaya, Djolempoum, Eden
		Mobilisation des ressources	liste des ressources mobilisées							
		Passation du marché	PV de la commission							
		Exécution, suivi et réception	Fiches d'Exécutions et suivi PV de réception							
	Création de 02 pépinières agroforestières pour le reboisement à Ampel et Kagnol (12 000 plants/pépinière)	Etude de faisabilité	Rapport d'étude			7000 000			x	01 0 Kagnol, 01 à Ampel
		Mobilisation des ressources	liste des ressources mobilisées							
		Passation du marché	PV de la commission							
		Exécution, suivi et réception	Fiches d'Exécutions et suivi PV de réception							
	<b>TOTAL</b>					<b>23 000 000</b>				

Secteur	Activités principales	Activités secondaires	Indicateurs/ Sources de vérification	Ressources financières			Période			Localisation/ observations	
				Part de la commune	Partenaire	Total	A1	A2	A3		
AGRICULTURE	Construction de 02 pépinières agricoles pour la production du matériel végétal amélioré respectivement à Medjo, Malène.	Etude de faisabilité	Rapport d'étude	850 325	6 149 675	7 000 000	X			01 à Medjo, 01 à Malène	
		Mobilisation des ressources	liste des ressources mobilisées								
		Passation du marché	PV de la commission								
		Exécutions, suivi et réception	Fiches d'Exécutions et suivi PV de réception								
	Construction de la maison du planteur de Mindourou	Etude de faisabilité	Rapport d'étude		8 000 000	8 000 000		X			Mindourou
		Mobilisation des ressources	liste des ressources mobilisées								
		Passation du marché	PV de la commission								
		Exécution, suivi et réception	Fiches d'Exécution et suivi PV de réception								
	Création d'une	Etude de	Rapport d'étude		10 000 000	10 000 000		X			Mindourou



	pépinière de cacao	faisabilité									
		Mobilisation des ressources	liste des ressources mobilisées								
		Passation du marché	PV de la commission								
		Exécution, suivi et réception	Fiches d'Exécution et suivi PV de réception								
	Construction d'un poste agricole à Djaposten	Etude de faisabilité	Rapport d'étude								
		Mobilisation des ressources	liste des ressources mobilisées								
		Passation du marché	PV de la commission		<b>10 000 000</b>	<b>10 000 000</b>				<b>X</b>	<b>Djaposten</b>
		Exécution, suivi et réception	Fiches d'Exécution et suivi PV de réception								
	<b>TOTAL</b>					<b>35 000 000</b>					
Secteur	Activités principales	Activités secondaires	Indicateurs/ Sources de vérification	Ressources financières			Période			Localisation/ observations	
				Part de la commune	Partenaire	Total	A1	A2	A3		
URD ET ENE RGI E	Construction de 08 puits équipés	Etude de faisabilité	Rapport d'étude	2 400 000	45 600 000	48 000 000	X			Etsiek, Kagnol, Nongwala, Nkoul,	

	à pompes à motricité humaine respectivement à (Etsiek, Kagnol, Nongwala, Nkoul, Malène, Bedoumo, Moabi, Djolempoum	Mobilisation des ressources	liste des ressources mobilisées							Malène, Bedoumo, Moabi, Djolempoum	
		Passation du marché	PV de la commission								
		Exécution, suivi et réception	Exécution, suivi et réception								
	Réhabiliter 30 forages dans les villages	Etude de faisabilité	Rapport d'étude	00	30 000 000	30 000 000		X			Djouyaya (02), Mballam(01), Menzoh(01), cyrie (01), Mayos (03),Malène (03), Djolempoum ( 01), Kagnol (01), Bedoumo ((03),Nongwala(02 ),Tonkla (02)Medjo(03), Bitsogmam(01), Ampel (01)
		Mobilisation des ressources	liste des ressources mobilisées								
		Passation du marché	PV de la commission								
		Exécution, suivi et réception	Exécution, suivi et réception								
	Branchement au réseau AES/ SONEL	Etude de faisabilité	Rapport d'étude	PM	PM	PM		x			
		Mobilisation des ressources	liste des ressources mobilisées								
		Passation du marché	PV de la commission								
		Exécution, suivi et	Exécution, suivi et								

		réception	réception										
	Extension du réseau électrique sur l'axe Nkouack-Mindourou 30 km	Etude de faisabilité	Rapport d'étude			510 000 000				Axe Nkouack-Mindourou			
		Mobilisation des ressources	liste des ressources mobilisées				x						
		Passation du marché	PV de la commission										
		Exécution, suivi et réception	Exécution, suivi et réception										
	<b>TOTAL</b>					<b>588 000 000</b>							
<b>Secteur</b>	<b>Activités principales</b>	<b>Activités secondaires</b>	<b>Indicateurs/ Sources de vérification</b>	<b>Ressources financières</b>			<b>Période</b>			<b>Localisation/ observations</b>			
				<b>Part de la commune</b>	<b>Partenaire</b>	<b>Total</b>	A1	A2	A3				
	Construction d'une aire de stationnement des gros porteurs à Mindourou	Etude de faisabilité	Rapport d'étude	4 000 000		4 000 000	x			Mindourou			
	Mobilisation des ressources	liste des ressources mobilisées											
	Passation du marché	PV de la commission											
	Exécution, suivi et réception	Exécution, suivi et réception											
	<b>TOTAL</b>					<b>4 000 000</b>							
<b>Secteur</b>	<b>Activités principales</b>	<b>Activités secondaires</b>	<b>Indicateurs/ Sources de</b>	<b>Ressources financières</b>			<b>Période</b>			<b>Localisation/ observations</b>			
				<b>Part de la</b>	<b>Partenaire</b>	<b>Total</b>	A1	A2	A3				

			<b>vérification</b>	<b>commune</b>						
<b>ELEVAGE, PECHE ET INDUSTRIE ANIMALES</b>	Réhabilitation de l'étang piscicole communal	Etude de faisabilité	Rapport d'étude		5 000 000	5 000 000	X			Mindourou
		Mobilisation des ressources	liste des ressources mobilisées							
		Passation du marché	PV de la commission							
		Exécution, suivi et réception	Fiches d'Exécution et suivi PV de réception							
	Réhabilitation de l'étang piscicole de Bedoumo	Etude de faisabilité	Rapport d'étude		3 500 000	3 500 000	X			Bedoumo
		Mobilisation des ressources	liste des ressources mobilisées							
		Passation du marché	PV de la commission							
		Exécution, suivi et réception	Fiches d'Exécution et suivi PV de réception							
	<b>TOTAL</b>					<b>8 500 000</b>				
<b>Secteur</b>	<b>Activités principales</b>	<b>Activités secondaires</b>	<b>Indicateurs/ Sources de vérification</b>	<b>Ressources financières</b>			<b>Période</b>			<b>Localisation/ observations</b>
				<b>Part de la commune</b>	<b>Partenaire</b>	<b>Total</b>	<b>A1</b>	<b>A2</b>	<b>A3</b>	

EDUCATION DE BASE	Construction d'un bloc de 02 salles de classes à l'école maternelle Groupe II	Etude de faisabilité	Rapport d'étude	16 000 000	0	16 000 000	X			Ecole maternelle groupe II
		Mobilisation des ressources	liste des ressources mobilisées							
		Passation du marché	PV de la commission							
		Exécution, suivi et réception	Fiches d'Exécution et suivi PV de réception							
	<b>Total</b>					<b>16 000 000</b>				
Secteur	Activités principales	Activités secondaires	Indicateurs/ Sources de vérification	Ressources financières			Période			Localisation/ observations
				Part de la commune	Partenaire	Total	A1	A2	A3	
TRAVAUX PUBLICS	Construction de la voie de contournement des gros porteurs	Etude de faisabilité	Rapport d'étude	10 000 000	0	10 000 000	x			A Mindourou
		Mobilisation des ressources	Liste des ressources mobilisées							
		Passation du marché	PV de la commission							
		Exécution, suivi et réception	Fiches de suivi et fiches de réception							
	<b>Total</b>					<b>10 000 000</b>				

Secteur	Activités principales	Activités secondaires	Indicateurs/ Sources de vérification	Ressources financières			Période			Localisation/ observations
				Part de la commune	Partenaire	Total	A1	A2	A3	
TOURISME	Construction d'un hôtel et d'un restaurant municipal à Mindourou	Etude de faisabilité	Rapport d'étude		100 000 000	100 000 000		X		A Mindourou
		Mobilisation des ressources	Liste des ressources mobilisées							
		Passation du marché	PV de la commission							
		Exécution, suivi et réception	Fiches de suivi et fiches de réception							
	Aménagement de 05 sites touristiques à Mendjoh, Ampel, Cyrie, Kagnol et Bedoumo	Etude de faisabilité	Rapport d'étude		50 000 000	50 000 000		X		à Mendjoh, Ampel, Cyrie, Kagnol et Bedoumo
		Mobilisation des ressources	Liste des ressources mobilisées							
		Passation du marché	PV de la commission							
		Exécution, suivi et réception	Fiches de suivi et fiches de réception							
	<b>Total</b>					<b>150 000 000</b>				
Secteur	Activités principales	Activités secondaires	Indicateurs/ Sources de	Ressources financières			Période			Localisation/ observations
				Part de la	Partenaire	Total	A1	A2	A3	

			vérification	commune						
CULTURE	Construction et équipement d'une bibliothèque municipale	Etude de faisabilité	Rapport d'étude		15 000 000	15 000 000		X		Mindourou
		Mobilisation des ressources	Liste des ressources mobilisées							
		Passation du marché	PV de la commission							
		Exécution, suivi et réception	Fiches de suivi et fiches de réception							
	<b>Total</b>					<b>15 000 000</b>				
Secteur	Activités principales	Activités secondaires	Indicateurs/ Sources de vérification	Ressources financières			Période			Localisation/ observations
				Part de la commune	Partenaire	Total	A1	A2	A3	
SANTÉ PUBLIQUE	Construction d'un CMA	Etude de faisabilité	Rapport d'étude		80 000 000	80 000 000		X		
		Mobilisation des ressources	Liste des ressources mobilisées							
		Passation du marché	PV de la commission							
		Exécution, suivi et réception	Fiches de suivi et fiches de réception							
	Equipement d'un laboratoire pour	Etude de faisabilité	Rapport d'étude		18 000 000	18 000 000		X		Tonkla, Medjo

	les CSI de Tonkla, Medjo	Mobilisation des ressources	Liste des ressources mobilisées						
		Passation du marché	PV de la commission						
		Exécution, suivi et réception	Fiches de suivi et fiches de réception						
	Construction et équipement de à maternités Mindourou, Medjoh	Etude de faisabilité	Rapport d'étude		40 000 000	40 000 000		X	Mindourou, Medjoh
		Mobilisation des ressources	Liste des ressources mobilisées						
		Passation du marché	PV de la commission						
		Exécution, suivi et réception	Fiches de suivi et fiches de réception						
	Equipement de 03 réfrigérateurs dans les CSI de Medjoh, Nkouack, Tonkla	Etude de faisabilité	Rapport d'étude		2 000 000	2 000 000		X	Medjoh, Nkouack, Tonkla
		Mobilisation des ressources	Liste des ressources mobilisées						
		Passation du marché	PV de la commission						
		Exécution, suivi et réception	Fiches de suivi et fiches de réception						



	<b>Total</b>					<b>140 000 000</b>				
	<b>Activités principales</b>	<b>Activités secondaires</b>	<b>Indicateurs/ Sources de vérification</b>	<b>Ressources financières</b>			<b>Période</b>			<b>Localisation/ observations</b>
				<b>Part de la commune</b>	<b>Partenaire</b>	<b>Total</b>	A1	A2	A3	
<b>Secteur</b>	Extension de la voirie municipale	Etude de faisabilité	Rapport d'étude		200 000 000	200 000 000			X	Mindourou
		Mobilisation des ressources	Liste des ressources mobilisées							
		Passation du marché	PV de la commission							
		Exécution, suivi et réception	Fiches de suivi et de réception							
	<b>Total</b>					<b>200 000 000</b>				

**COUT TOTAL DU CDMT : 1 183 500 000 F CFA (un milliard cent quatre vingt trois millions cinq cent milles francs)**

## 7.2. Cadre Sommaire de Gestion Environnementale

### 7.2.1. Principaux impacts socio-environnementaux potentiels (Tableau 14)

Type de microprojets contenus dans le CDMT	Impacts environnementaux positifs possibles	Impacts environnementaux négatifs possibles (risques environnementaux)	Mesures environnementales d'optimisation	Mesures environnementales d'atténuation
Construction de 08 puits équipés à pompes à motricité humaine respectivement à Etsiek, Kagnol, Nongwbala, Nkoul, Malène, Bedoumo, Moabi, Djolempoum)	<ul style="list-style-type: none"> <li>- Faciliter l'accès à l'eau potable des populations ;</li> <li>- Réduire le taux d'infection des maladies hydriques</li> </ul>	<ul style="list-style-type: none"> <li>• Risque d'érosion des sols ;</li> <li>• Risque de perte d'espèces ligneuses ;</li> <li>• Déboisement ;</li> <li>• Contamination du sol, de la nappe phréatique par les huiles de vidanges.</li> </ul>	<ul style="list-style-type: none"> <li>• Sensibilisation des populations sur la gestion du domaine foncier ;</li> <li>• Mise en place des comités de gestion d'eau potable.</li> </ul>	<ul style="list-style-type: none"> <li>• Bon choix du site ;</li> <li>• Engazonnement des pentes ;</li> <li>• Réimplantation des arbres ;</li> <li>• Remise en état des zones d'emprunt.</li> </ul>
Elaboration de 04 plans simples de gestion des forêts communautaires respectivement à Bedoumo, Djouyaya, Djolempoum, Eden				
Construction de la voie de contournement des gros porteurs	<ul style="list-style-type: none"> <li>• Faciliter la circulation des biens et des personnes ;</li> <li>• Réduction du taux de transport ;</li> <li>• Amélioration des conditions de vie des populations.</li> </ul>	<ul style="list-style-type: none"> <li>• Contamination du sol et du sous- sols , de la nappe phréatique par les huiles de vidanges ;</li> <li>• Risque de braconnage ; risque d'embourbement</li> </ul>	<ul style="list-style-type: none"> <li>• Sensibilisation du public et mise en place des comités de gestion de l'aire de stationnement sur les actions à entreprendre</li> </ul>	<ul style="list-style-type: none"> <li>• Engazonnement de la pente perturbée ;</li> <li>• Action de reboisement des zones d'emprunt ;</li> <li>• Assainissement et lutte contre l'occupation illégale du domaine publique ;</li> <li>• Sensibilisation pour la lutte contre le braconnage et la consommation des espèces protégées ;</li> <li>• Mise en place des mécanismes de protection de l'environnement</li> </ul>

<p>Construction de 02 pépinières agricoles pour la production du matériel végétal amélioré respectivement à Medjo, Malène.</p>	<ul style="list-style-type: none"> <li>• faciliter l'épanouissement des populations de la commune de Mindourou ;</li> <li>• améliorer les conditions de vie des populations</li> </ul>	<ul style="list-style-type: none"> <li>• Destruction du couvert végétal ;</li> <li>• Occupation de grands espaces ;</li> </ul>	<ul style="list-style-type: none"> <li>• Sensibiliser les populations sur la gestion du domaine foncier ;</li> <li>• Mise en place du comité de gestion.</li> </ul>	<ul style="list-style-type: none"> <li>• Engazonnement des pentes perturbées ;</li> <li>• Action de reboisement des zones d'emprunt ;</li> <li>• Mise en place des mécanismes de protection de l'environnement.</li> </ul>
<p>Construction d'une aire de stationnement des gros porteurs à Mindourou</p>	<ul style="list-style-type: none"> <li>• Faciliter la circulation des biens et des personnes ;</li> <li>• Réduction du taux de transport ;</li> <li>• Amélioration des conditions de vie des populations.</li> </ul>	<ul style="list-style-type: none"> <li>• Contamination du sol et du sous-sols, de la nappe phréatique par les huiles de vidanges ;</li> <li>• Risque de braconnage ; risque d'embourbement</li> </ul>	<ul style="list-style-type: none"> <li>• Sensibilisation du public et mise en place des comités de gestion de l'aire de stationnement sur les actions à entreprendre</li> </ul>	<ul style="list-style-type: none"> <li>• Engazonnement de la pente perturbée ;</li> <li>• Action de reboisement des zones d'emprunt ;</li> <li>• Assainissement et lutte contre l'occupation illégale du domaine publique ;</li> <li>• Sensibilisation pour la lutte contre le braconnage et la consommation des espèces protégées ;</li> <li>• Mise en place des mécanismes de protection de l'environnement</li> </ul>
<p>Construction d'un bloc de deux salles de classes à l'école maternelle Groupe II</p>	<ul style="list-style-type: none"> <li>• Augmentation de la capacité d'accueil de l'établissement.</li> <li>• Amélioration des conditions d'éducation des jeunes. augmentation du taux de scolarisation</li> </ul>	<ul style="list-style-type: none"> <li>• Réduction de l'espace communautaire ;</li> <li>• Conflit foncier ;</li> <li>• Destruction du couvert végétal ;</li> <li>• Risque de pollution environnementale (déchets, sonore)</li> </ul>	<ul style="list-style-type: none"> <li>• Sensibilisation des populations sur la gestion du domaine foncier ;</li> <li>• Reboisement de l'espace tout autour de l'établissement ;</li> <li>• Mise en place des bacs à ordures ;</li> <li>• Élaboration et mise en place du règlement intérieur de l'établissement.</li> </ul>	<ul style="list-style-type: none"> <li>• Construire l'école à un lieu éloigné des habitations ;</li> <li>• Organiser les réunions de concertation avec les populations riveraines ;</li> <li>• Afficher le règlement intérieur.</li> </ul>

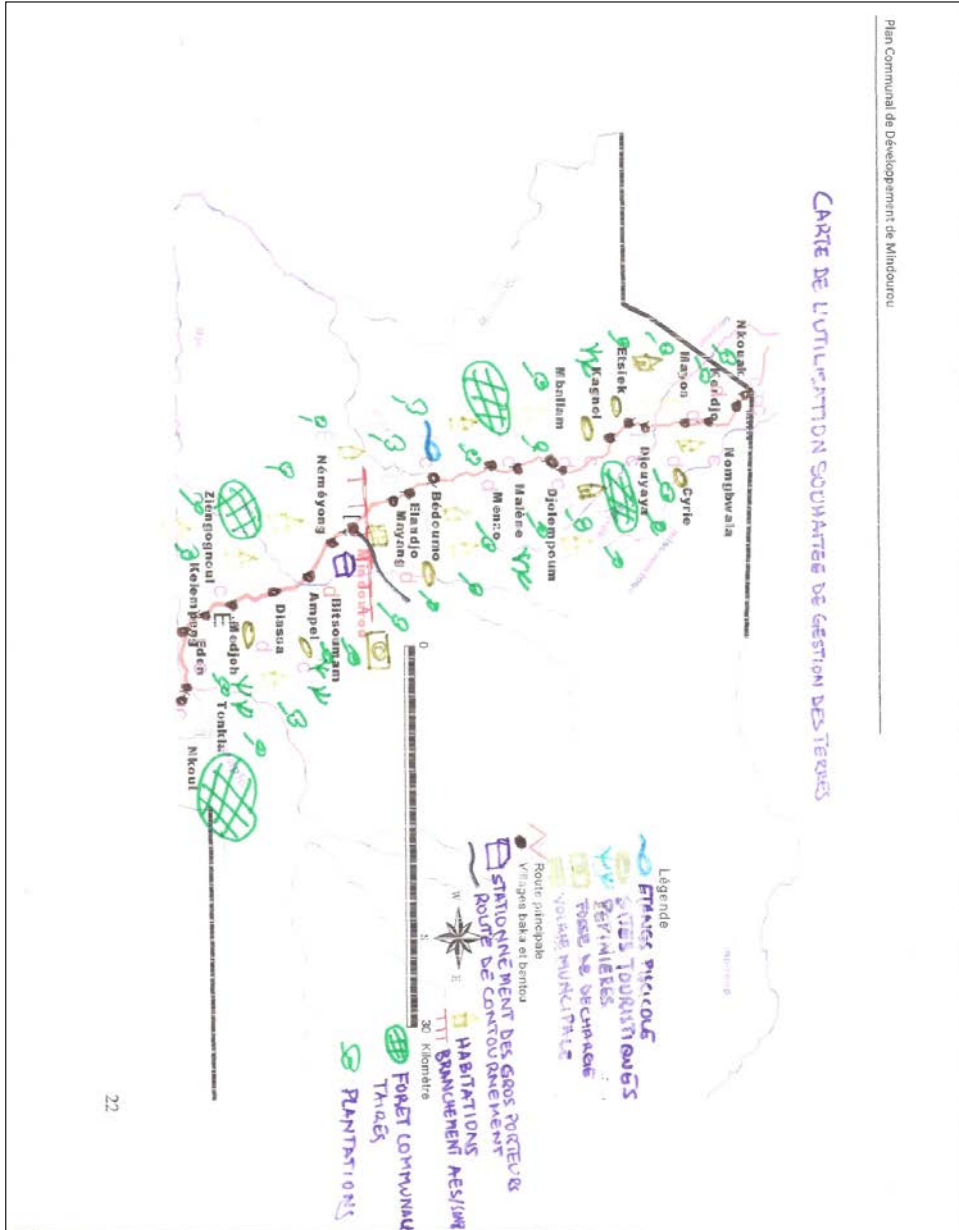
<p>Création de 02 pépinières agroforestières pour le reboisement à Ampel et Kagnol (12 000 plants/pépinière)</p>	<ul style="list-style-type: none"> <li>• faciliter l'épanouissement des populations de la commune de Mindourou ;</li> <li>• améliorer les conditions de vie des populations</li> </ul>	<ul style="list-style-type: none"> <li>• Destruction du couvert végétal ;</li> <li>• Occupation de grands espaces ;</li> </ul>	<ul style="list-style-type: none"> <li>• Sensibiliser les populations sur la gestion du domaine foncier ;</li> <li>• Mise en place du comité de gestion.</li> </ul>	<ul style="list-style-type: none"> <li>• Engazonnement des pentes perturbées ;</li> <li>• Action de reboisement des zones d'emprunt ;</li> <li>• Mise en place des mécanismes de protection de l'environnement.</li> </ul>
<p><b><u>Microprojet de construction d'infrastructures de base :</u></b> Construction d'un bloc de deux salles de classes à l'école maternelle groupe 2</p>	<ul style="list-style-type: none"> <li>• Augmentation de la capacité d'accueil de l'établissement ;</li> <li>• Amélioration des conditions d'éducation des jeunes ;</li> <li>• Augmentation du taux de scolarisation</li> <li>• Assainissement de l'environnement</li> </ul>	<ul style="list-style-type: none"> <li>• Réduction de l'espace communautaire ;</li> <li>• Conflit foncier ; destruction du couvert végétal ; risque de pollution environnementale (déchets, sonore)</li> <li>• Réduction de la promiscuité au sein des établissements scolaires</li> </ul>	<ul style="list-style-type: none"> <li>• Sensibilisation des populations sur la gestion du domaine foncier ;</li> <li>• Mise en place des bacs à ordures ;</li> <li>• Élaboration et mise en place du Règlement Intérieur de l'établissement</li> <li>• Sensibiliser la population scolaire sur la gestion et l'utilisation des latrines</li> </ul>	<ul style="list-style-type: none"> <li>• Construire l'école à un lieu éloigné des habitations ;</li> <li>• -Reboisement de l'espace tout autour de l'établissement ;</li> <li>• Organiser les réunions de concertations avec les populations riveraines ;</li> <li>• Afficher le règlement intérieur</li> <li>• -Construire les latrines à plus de 5 m derrière les salles de classe</li> </ul>
<p><b><u>Micro-projets structurants</u></b> L'ouverture de 02 pistes agricoles par village</p>	<ul style="list-style-type: none"> <li>• -Faciliter la circulation des biens et des personnes ;</li> <li>• -Réduction du taux de transport ; amélioration des conditions de vie des populations</li> </ul>	<ul style="list-style-type: none"> <li>• Contamination du sol et du sous-sol, de la nappe phréatique par les huiles de vidanges ;</li> <li>• Risque de braconnage ;</li> <li>• Risque d'embourbement</li> </ul>	<ul style="list-style-type: none"> <li>• Sensibilisation du public et mise en place des comités de gestion de routes et de réseau électrique sur les actions à entreprendre</li> </ul>	<ul style="list-style-type: none"> <li>• Engazonnement des pentes perturbées ;</li> <li>• Action de reboisement des zones d'emprunt ;</li> <li>• Assainissement et lutte contre l'occupation illégale du domaine publique ;</li> <li>• Sensibilisation pour la lutte contre le braconnage et la consommation des espèces protégés ;</li> <li>• -Mise en place des mécanismes de protection de</li> </ul>

				l'environnement
Extension du réseau électrique sur l'axe Nkouack-Mindourou 42 km	<ul style="list-style-type: none"> <li>• Faciliter la circulation des biens et des personnes ;</li> <li>• Réduction du taux de transport ;</li> <li>• Amélioration des conditions de vie des populations.</li> </ul>	<ul style="list-style-type: none"> <li>• Contamination du sol et du sous- sols, de la nappe phréatique par les huiles de vidanges ;</li> <li>• Risque de braconnage ; risque d'embourbement</li> </ul>	<ul style="list-style-type: none"> <li>• Sensibilisation du public et mise en place des comités de gestion de l'aire de stationnement sur les actions à entreprendre</li> </ul>	<ul style="list-style-type: none"> <li>• Engazonnement de la pente perturbée ;</li> <li>• Action de reboisement des zones d'emprunt ;</li> <li>• Assainissement et lutte contre l'occupation illégale du domaine publique ;</li> <li>• Sensibilisation pour la lutte contre le braconnage et la consommation des espèces protégées ;</li> <li>• Mise en place des mécanismes de protection de l'environnement</li> </ul>

**7.2.2. Plan sommaire de gestion de l'environnement (tableau15)**

Le tableau ci-dessous présente le Plan Sommaire de Gestion de l'environnement

Mesures environnementales	Acteurs de mise en œuvre	Périodes	Acteurs de suivi	Coûts	Observations
Recrutement d'un agent de développement local	Mairie (commission communale et passation des marchés)	PM	Conseil municipal ; PNDP		L'agent de développement local a déjà été recruté
Formation de l'agent de développement local aux questions environnementales et sociale du PNDP	PNDP	PM	Délégation MINEP ; Délégation MINAS ; PNDP	PM	
Utilisation systématique du formulaire d'examen socio environnemental	Agent de développement local	PM	Délégation MINEP ; Délégation MINAS ; PNDP ; Conseil municipal ; Agent de développement	PM	Le coût y afférent doit être intégré dans les coûts de la conception du microprojet
Formation du COMES aux politiques de sauvegarde et de prise en compte des aspects sociaux environnementaux	PNDP	PM	Délégation MINEP ; Délégation MINAS ;	PM	
Provision pour la réalisation des études d'impacts environnementaux sommaires NB	PNDP ; Mairie ; Conseil municipal ;	PM	Délégation MINEP ; Délégation MINAS ; PNDP ; Conseil municipal ;	2 500 000	En cas de recasement, les coûts sont pris en charge par la Mairie
Suivi du plan de gestion environnemental et sociale, et des entrepreneurs	Agent de développement	PM	Délégation MINEP ; Délégation MINAS ; PNDP ; Conseil municipal ;	4 000 000	
Respect de clauses environnementales du DAO et des mesures environnementales des Mp	Entrepreneur			PM (intégrer dans le coût du Mp)	



**Carte 6 : Utilisation souhaitée des terres de la commune de Mindourou**

**7.3. Plan d'investissement annuel (PIA)****7.3.1. Ressources mobilisables et échéances (tableau 16)**

N°	Sources et Revenus	Montant	Utilisation	Stratégie de mobilisation
1	PNDP	27 690 000	Financement PCD + activités connexes	Eligibilité en financement PNDP phase II
		61 249 675	Financement des micro - projets	
		25 000 000	Financement des micro-projets Baka	
2		3 000 000	Equipement du CEAC	BIP
3		4 700 000	Réfection du CEAC	BIP
4	Mairie	18 000 000	Construction d'un bloc de 02 salles de classes à l'école maternelle Groupe 2 de Mindourou	Mairie
		10 000 000	Construction de la voie de contournement des gros porteurs	Mairie
		4 000 000	Construction d'une aire de stationnement des gros porteurs à Mindourou	Mairie
	<b>Total</b>	<b>153 639 675</b>		



**7.3.2. Programmation annuelle des projets prioritaires (tableau 17)**

Secteur	Micro projet /activités	Responsable	Partenaires	Budget total	AUTRES			
					Mairie	PNDP	FEICOM	BIP2011
Eau et énergie	Construction de 08 puits équipe à pompe à motricité humaine respectivement à (Etsiek, Kagnol, Nongwala, Nkoul, Malène, Bedoumo, Moabi, Djolempoum)	Mairie	PNDP	42 000 000	2 100 000	39 900 000		0
Forêt et faune	Elaboration de 04 plans simples de gestion des forêts communautaires respectivement à Bedoumo, Djouyaya, Djolempoum, Eden.	Mairie	PNDP	16 000 000	800 000	15 200 000		0
Travaux publics	Construction de la voie de contournement des gros porteurs	Maires	-		10 000 000	0	0	0
Agriculture	Construction de 02 pépinières agricoles pour la production du matériel végétal amélioré respectivement à Medjo, Malène.	Mairie	PNDP	7 000 000	850 325	6 149 675		0
	Equipement du CEAC	Mairie		3 000 000				3 000 000
	Réfection du CEAC	Mairie		4 700 000				4 700 000
Transport	Construction d'une aire de stationnement des gros porteurs	Mairie	Mairie	4 000 000	4 000 000	0	0	0
<b>Education de base</b>	Construction d'un bloc de 02 salles de classes à l'école maternelle Groupe2	Mairie		<b>18 000 000</b>	<b>18 000 000</b>			<b>0</b>
	Plan de développement des peuples Baka	Mairie	PNDP	<b>25 000 000</b>		<b>25 000 000</b>		
	<b>TOTAL</b>			<b>130 599 000</b>	<b>35 650 325</b>	<b>86 249 675</b>		<b>7 700 000</b>

Le plan d'investissement Annuel (PIA) s'élève à : **130 599 000 F CFA** (cent trente millions cinq cent quatre vingt dix neuf milles francs)

**7.3.3. Plan de développement des peuples pygmées**

Le tableau ci-dessous présente le Plan de Développement des Peuples Pygmées (PDPP) de Mindourou

**Tableau 7 : Plan de Développement des Peuples pygmées (tableau 18  
A-Fonctionnement**

N°	Activités envisagées	Responsable	Coût total	Indicateur	Intrant	Période/Année
1	Plate forme (frais de mission pour les sectoriels : MINSANTE, MINATD, MINADER, affaires sociales, PP, etc.)	MINATD (Sous-préfet), Et ministères impliqués	1 800 000	- Arrêté préfectoral mettant en place ; - rapport d'activités ;	1800000 F/plate-forme par an, la plate forme de Mindourou est fonctionnelle	x
2	Carburant pour motos	Mairies	1 200 000	- Motos fonctionnelles	25 000F/mois /motos pour 4 motos	x
3	Missions de suivi du PNDP et du comité (CNC, CPP) et d'appui aux ONG et plates-formes	PNDP		- rapport de mission	Environ 03 jours par mois, et par cadre	
4	Etudes préalables à la couverture de nouvelles zones (diagnostic, audit des structures, identification des boursiers			- rapport d'études disponibles		
5	Fonctionnement du comité de suivi et de mise en œuvre du PDPP	MINEPAT, PNDP		- Rapport de mission ; - compte rendus de sessions de travail		
<b>Sous -total</b>			<b>3 000 000</b>			

**B/ Investissement**

N°	Activités envisagées	Responsable	Coût Total	Indicateur	Intrant	Période/Année
3	Citoyenneté (provision pour frais d'établissement des cartes d'identité, actes de naissance, ateliers de formation aux droits, devoirs et à l'éducation citoyenne, etc.)	MINATD PNDP	1 150 000	- 150 CNI et 100 actes de naissances sont établis ; - les PP appréhendent mieux l'importance des pièces officielles	6000 FCFA/ CNI et 2500 par acte de naissance	x x x
4	Dotations des structures impliquées dans la citoyenneté en petit matériel (registres, encreurs, bics, etc.)	-Mairies -Centres d'état civil -PNDP	200 000	Les capacités des centres d'état civil et maries sont renforcées pour l'établissement des pièces officielles		x
5	Acquisitions motos	PNDP Mairies concernées	1 000 000	deux motos sont disponibles et fonctionnelles	500 000 FCFA/moto	x
6	Médicaments essentiels pour les formations hospitalières (District, CMA, CSI) et transport vers les sites bénéficiaires	MINSANTE PNDP	1 500 000	- Les formations sanitaires abritant les PP sont pourvus en médicaments ; - Nombre de PP tuberculeux, ou atteints de VIH SIDA suivis de manière régulière ; - Nombre de PP, y compris femmes enceintes, suivis et vaccinés		x x
7	Appui nutritionnel pour les malades hospitalisés et pour quelques foyers et transport	MINSANTE PNDP	1 401 000	Des capacités d'au moins 04 structures d'accueil et des formations sanitaires sont renforcées		x x

	vers les sites								
8	Fournitures et manuels scolaires pour les écoles classiques en faveur des PP	MINEDUB PNDP	1 500 000	200 pygmées bénéficiant de manière directe ou indirecte des fournitures				x	x
9	Equipements et fournitures pour les écoles, et lycées, et autres infrastructures collectives	MINEDUB PNDP	1 000 000	4 établissements renforcés				x	x
1 3	Appui à l'organisation des BAKA et à la commercialisation des PFNL	MINFOF	900 000					x	x
1 4	Agriculture (appui en matériel végétal et agricole et organisation des PP en structures faitières) .création des champs écoles dans les 09 campements	MINADER	2 700 000	100 agriculteurs renforcés (matériel agricole, végétal et formation) ; Superficie mise en valeur ou augmentée ; Rendements obtenus pour les principales spéculations 9champs écoles sont créés				x	x
1 5	Dialogue intercommunautaire et sécurisation foncière (appui à la désignation des chefs)	MINATD	450 000	9 campements ayant des droits d'usufruit sur des espaces reconnus légalement par les bantous et l'administration					
1 6	Amélioration de l'habitat et des offres de service de base (acquisition des tôles)	MINDUH PNDP Consultant	2 500 000	500 tôles sont distribuées aux ménages	5000F CFA/tôle			x	x
	Provision pour le financement des MP (hydraulique, petits microprojets, etc.)	PNDP Consultant	1500 000	Nombre de MP identifiés et mis en œuvre	Provision			x	x
	<b>Sous total investissement</b>		<b>15 800 000</b>						

**C/ Renforcement des capacités/Evaluation et soutien du processus**

N°	Activités envisagées	Responsable	commune de Mindourou	Indicateur	Intrant				
1 6	Formation des accoucheuses traditionnelles		600 000	6 accoucheuses traditionnelles sont formées	100 000/PP			x	x
1 7	Formation des PP aux soins infirmiers, ainsi que des délégués	MINSANTE	800 000	8 PP sont formés aux soins élémentaires dans les FS	100 000/PP			x	x
	Octroi d'une bourse de formation aux PP des collèges et lycées ainsi des formations professionnelles (Ecoles d'infirmiers, ENIEG, ENIET, etc.) pour l'émergence d'une élite « pygmée »,	MINEDUB MINESEC PNDP Consultant	1 200 000	-6 enfants pygmées perçoivent annuellement une bourse ; - au moins 3 pygmées inscrits et suivis dans les ENIET et ENIEG, etc.	50 000 F /an pdt 04 ans			x	x
	Formation des PP à la construction et maintenance des habitats améliorés, et des ouvrages divers	MINDUH Consultant	1800 000	18 PP reçoivent une formation professionnelle en construction et maintenance	6 PP / an			x	x
1 8	Formation des enseignants de niveau 1 et 2 aux techniques ORA, et d'apprentissage aux minorités	MINEDUB Consultant	1 800 000	-12 enseignants sont formés et sont aptes à encadrer les enfants pygmées	50 000F/PP/ 3 ans			x	x
2 0	Mise en œuvre et accompagnement des	Consultants PNDP		-rapport d'activités des OAL ; - nombre d'OAL recrutés et formés					

	activités du plan par l'OAL (recrutement, etc.)							
2 1	Evaluation à mi- parcours et de fin de phase du plan	Consultant		-rapport d'évaluation				
	<b>Sous-total</b>		<b>6 200 000</b>					
<b>N°</b>	<b>Rubriques</b>	<b>Montant</b>						
	<b>Sous total fonctionnement</b>	<b>3 000 000</b>						
	<b>Sous total investissement</b>	<b>15 800 000</b>						
	<b>Sous-total renforcement des capacités et évaluation</b>	<b>6 200 000</b>	<b>TOTAL GENERAL : 25 000 000 FCFA</b>					

#### 7.4. Plan de passation de marche pour l'année 2012 (tableau 19)

Nature du projet	Période de passation du marché			Période probable d'exécution
	Rédaction des lettres de commande et lancement des appels d'offre et dépôt des offres	Dépouillement et analyse des offres	Attribution des marchés et signature des contrats	
Construction de 08 puits équipe à pompe à motricité humaine respectivement à (Etsiek, Kagnol, Nongwala, Nkoul, Malène, Bedoumo, Moabi, Djolempoum)	1er mai 2012	1 <sup>er</sup> juin 2012	15 juin 2012	1 <sup>er</sup> juillet 2012
Elaboration de 04 plans simples de gestion des forêts communautaires respectivement à Bedoumo, Djouyaya, Djolempoum, Eden.	15 mai 2012	15 juin 2012	1 <sup>er</sup> juillet 2012	1 <sup>er</sup> août 2012
Construction de 02 pépinières agricoles pour la production du matériel végétal amélioré respectivement à Medjo, Malène.	15 mai 2012	15 juin 2012	1 <sup>er</sup> juillet 2012	1 <sup>er</sup> août 2012
Construction d'un bloc de 02 salles de classes à l'école maternelle Groupe II	15 août 2012	10 septembre 2012	5 octobre 2012	20 octobre 2012
Construction du CEAC	15 août 2012	10 septembre 2012	5 octobre 2012	20 octobre 2012
Construction d'une aire de stationnement des gros porteurs à Mindourou	15 août 2012	10 septembre 2012	5 octobre 2012	20 octobre 2012
Construction d'une voie de contournement des gros porteurs	15 août 2012	10 septembre 2012	5 octobre 2012	20 octobre 2012
Equiperment du CEAC	15 août 2012	10 septembre 2012	5 octobre 2012	20 octobre 2012

## **8.MECANISME DE SUIVI ET D'EVALUATION**

### 8.1. Contribution du comité de suivi –évaluation du PCD

Pour une mise en œuvre efficace et efficiente du PCD, il a été mis sur pied lors de l'atelier de planification, un comité restreint élargi aux représentants des autres acteurs importants (associations, autorités traditionnels, couches vulnérables, services déconcentrés et Exécutif communal).

La légitimité de ce comité sera accompagnée d'un Arrêté municipal portant création dudit comité. Les réflexions de ce comité porteront sur les modalités de mise en œuvre du PCD : fonctionnement des dispositifs de pilotage et de suivi-évaluation, mobilisation des ressources communales, mobilisation des contributions externes. Après concertations élargies, les membres ci-dessous ont été dans le Comité Communal de Suivi-Evaluation de la mise en œuvre du PCD (CCSE). Le tableau ci-dessous présente la composition de ce Comité.

### 8.2. Composition et attribution du comité de suivi du PCD

Le tableau ci-dessous présente la composition du Comité Communal de suivi de la mise en œuvre du PCD de Mindourou

- Un président : ANDA NTOH Dieudonné
- Un vice-président : MBAM Alfred
- Un rapporteur : ACD
- deux membres : BA'A Aristide

Il en ressort de ce tableau que le Comité de suivi-évaluation (CSE) du PCD, comprend 4 membres.

### 8.3. Les Acteurs de mise en œuvre du PCD

Dans un sens général, les acteurs de la mise en œuvre de ce plan sont les habitants de la Commune de Mindourou représentés par les membres constitutifs du bureau chargé de la mise en œuvre dénommé le CSE. Comme membre du CSE, les acteurs ont comme principale activité de s'assurer que le Plan s'exécute pleinement selon la programmation prévue. Cependant, les apports sont différents selon les postes occupés en son sein.

**Le président du CSE** : anime le Comité et coordonne ses activités. A ce titre, il :

- convoque et préside les réunions du CSE et les assemblées générales de la Commune;
- signe, conjointement avec les partenaires au développement identifiés, les contrats de prestations de services;
- procède à l'ordonnancement des dépenses;
- signe les documents administratifs, tels que les convocations et invitations aux réunions, les correspondances de toute nature adressées à des tiers, les P-V de réunions ;
- IL est le cosignataire sur le compte de la Commune auprès des établissements financiers ;
- représente la Commune en justice et dans les actes de la vie civile.

**Le Vice -président** : il est membre du comité et accompagne le rapporteur dans sa tâche.

**Le rapporteur** : assure le secrétariat du Comité. A ce titre il :

- prépare pour soumettre à la signature du président les convocations, invitations et toutes les correspondances;
- rédige les procès-verbaux et les comptes rendus des réunions et assemblées générales de la communauté ;
- conserve les archives de la communauté.
-

**Les membres :** Généralement, une Commune est divisée en secteur. Les Conseillers municipaux étant originaires de l'un ou de l'autre secteur de la Commune ont un double rôle. En effet, le rôle d'un conseiller est de prendre les préoccupations de la base afin de les présenter aux sessions du Conseil, puis de tenir les populations de son secteur au courant des décisions du conseil. Ils sont donc les yeux de la Commune répandus à travers la Commune, tout comme ils reçoivent les courriers des populations.

#### 7.4. Les Indicateurs du PCD

Le tableau ci-dessous présente les indicateurs du PCD de Mindourou.

**Tableau20 : Indicateurs de suivi et d'évaluation du PCD**

Secteur	ACTIVITES	INDICATEURS
Eau et énergie	Construction de 08 puits équipe à pompe à motricité humaine	08 puits à motricité humaine sont construits
Faune et forêt	Elaboration de 04 plans simples de gestion des forêts communautaires	04 plans simples de gestion des forêts communautaires sont élaborés
Agriculture	Construction de 02 pépinières agricoles pour la production du matériel végétal amélioré	02 pépinières agricoles sont construites
Education de base	Construction d'un bloc de 02 salles de classes à l'école maternelle Groupe II	Un bloc de 02 salles de classes est construit
	Construction du CEAC	Les bureaux du CEAC sont construits
	Equipement du CEAC	Le CEAC est effectivement équipé
	Construction d'une aire de stationnement des gros porteurs à Mindourou	Une aire de stationnement effectivement construite et mis en service
	Construction d'une voie de contournement des gros porteurs	Une voie de contournement des gros porteurs effectivement construite et mis en service

#### 8.5. Dispositif, outils et fréquence reporting

Acteurs	Outils	Fréquence du reporting
Les membres du Comité Communal de Suivi-Evaluation (CCSE) du PCD	<ul style="list-style-type: none"> <li>• PCD/PIA</li> <li>• Rapports périodiques des agents communaux</li> <li>• Fiches de collecte des données</li> <li>• Fiche de suivi du processus de planification</li> <li>• Rapports des visites de</li> </ul>	La fréquence de suivi des activités se fera de manière trimestrielle (cependant, les 02 agents de développement communaux recrutés feront des descentes mensuelles afin de faciliter les activités du

	terrain • Compte rendus des réunions. • Rapports divers (prestataires et consultants)	CCSE
--	---	------

## 8.6. Mécanisme de préparation du PIA et de révision du PCD

### 8.6.1. Mécanisme de préparation du PIA

- Evaluation des activités de l'année écoulée : il s'agira ici d'évaluer les activités précédentes du PIA, afin de faire un état des lieux des activités qui ont été réalisées et de reconduire dans le prochain PIA celles qui n'ont pas été réalisées.
- Production du rapport annuel des activités qui ont été menées.
- Evaluation des sources disponibles au niveau de la commune : il s'agit ici pour la commune de présenter les ressources financières disponibles pour l'année en cours ce qui permettra d'enclencher la prochaine étape.
- Identification des activités à inscrire dans le nouveau PIA : il s'agira ici d'identifier les activités à conduire la nouvelle année ces activités devront sortir du CDMT qui a été élaboré lors de l'atelier de planification.
- Elaboration du nouveau PIA.

### 8.6.2. Mécanisme de révision du PCD

Pour une gestion efficace des ressources financières, l'actualisation du PCD se fera après deux triennales. La révision du dit document se fera par un appel à manifestation d'intérêt pour le recrutement d'un organisme d'appui local pour l'accompagnement de la réactualisation du PCD. Les agents de développements communaux auront la charge de monter le dossier d'appel d'offre (DAO) ; et la commission de passation des marchés aura la charge de sélectionner le prestataire selon les principes des marchés publics.

### 8.6.3 Plan de communication du PCD

Pour la mise en œuvre effective du Plan Communal de Développement (PCD) et par rapport à la vision qui est : **à l'horizon 2035, le cadre de vie des populations de la Commune de Mindourou est amélioré, les ressources naturelles durablement exploitées, le patrimoine communal accru et sécurisé, l'accès à l'emploi et aux services sociaux de base facilité.** la commune de Mindourou va organiser des activités culturelles au cours desquelles entre autre articulation elle fera le marketing du PCD et informera toutes les populations qui sont représentées par les comités de concertation des villages et chefs traditionnel à travers des réunion de concertation, la Commune peut aussi mettre à la disposition de chaque comité de concertation une copie du PCD.

Il est aussi possible d'organiser les journées communales, une semaine d'activités pendant lesquelles les acteurs de développement, les bailleurs, les partenaires au développement, Les ministères techniques en fonction des thématiques identifiées ici, les élus locaux les élites sont invités pour promouvoir la commune de Mindourou, organiser des foires municipales annuelles d'élevage et pêche.

La commune peut aussi faire parler d'elle par voies de média, faire un plan média (journal écrit, radio, télé où les messages faisant la promotion de la commune passent sur les antennes.



## **CONCLUSION**

Conçu et élaboré suivant la démarche participative systématique qui a associé à chacune de ses étapes, les populations locales, toutes les catégories socioprofessionnelles, les chefs traditionnels, les autorités administratives, les services déconcentré de l'Etat , le plan Communal de Développement horizon 2035 de la Commune de Mindourou traduit clairement l'ambition des populations à travers leurs Comité Communal de suivi et évaluation à œuvrer pour le développement social et économique et à participer ainsi à la lutte contre la pauvreté dans l'environnement général actuel.

Plaçant résolument l'amélioration des conditions de vie des populations au centre de leurs préoccupations, le Conseil Municipal et le CCSE font désormais du PCD, un cadre de référence de leur politique et le lieu de convergence du partenariat avec les acteurs de développement en milieu rural, notamment en matière de lutte contre la pauvreté.

Ce PCD sera révisé en temps que besoins, pour refléter l'évolution de la situation socio-économique de la Commune de Mindourou à travers un processus interactif et participatif.

**BIBLIOGRAPHIE**

**DD MINEDUB/HN, 2011.** Document statistique des établissements scolaires 2010-2011

**MINEPAT, 2010.** Document de stratégie pour la croissance et l'emploi

**Mairie de Mindourou, 2010.** Comptes administratifs 2007,2008, 2009

**Mairie de Mindourou, 2011.** Plan de campagne 2011

**Commune de Mindourou 2010.** Carte de localisation de la commune

# ANNEXES

**Annexe 1** : Fiches de projets du PIAFICHES TECHNIQUE DE MIRO PROJET N° 1: **SECTEUR EAU ET ENERGIE**

FICHE DE PROJET N° 01 : construction d'un puits équipé de pompe à motricité humaine à Nongwalla			
1		Mois	Année
Date d'établissement		03	2012
2	<b>INFORMATIONS SUR LE PROJET</b>		
Nom de la Commune bénéficiaire		Mindourou	
Département		Haut-Nyong	
Région		Est	
Titre du Projet		construction d'un puits équipé de pompe à motricité humaine à Nongwalla	
3	<b>FINANCEMENT DU PROJET (sur 1 an)</b>		
Libellés			Montants
Contribution sur budget Communal			300 000
Contribution sur budget de l'Etat			
Autres cofinancements confirmés			
Montant sollicité			5 700 000
Total			6 000 000
4	<b>OBJECTIFS DU PROJET</b>		
Groupes cible bénéficiaires		Population du village Nongwalla	
Problèmes à résoudre		Difficulté d'accès à l'eau potable	
Objectifs globaux		Faciliter l'accès à l'eau potable	
Objectifs spécifiques		Faciliter l'accès à l'eau potable	
Résultats attendus		Un puits construit et fonctionnel	
Activités		Étude de faisabilité ; Montage de la requête de financement ; Mobilisation des ressources (matérielles, financières et humaines) ; Passation du marché ; Exécution du projet ; Evaluation et réception.	
5	<b>LIEN AVEC LA PROGRAMMATION</b>		
Orientations		Description	
PCD		Améliorer le cadre et les conditions de vie des populations locales	
Stratégie sectorielle		Faciliter l'accès des populations à l'eau potable, à l'énergie électriques et aux produits pétroliers	
Politique nationale (DSCE)		Développer les infrastructures hydrauliques et énergétiques	
Autres à préciser			
6	<b>COMPLEMENTARITE AVEC AUTRES INTERVENANTS</b>		
Titre		Bailleur (s)	Terminé
			En cours
RAS		RAS	RAS
			RAS

## FICHES TECHNIQUE DE MIRO PROJET N° 2: SECTEUR EAU ET ENERGIE

FICHE DE PROJET N° 02 : construction d'un puits équipé des pompe à motricité humaine à Kagnol			
1	Mois	Année	Observations
Date d'établissement		03	2012
2	<b>INFORMATIONS SUR LE PROJET</b>		
<b>Nom de la Commune bénéficiaire</b>		Mindourou	
<b>Département</b>		Haut-Nyong	
<b>Région</b>		Est	
<b>Titre du Projet</b>		construction d'un puits équipé d'une pompe à motricité humaine à Kagnol	
3	<b>FINANCEMENT DU PROJET (sur 1 an)</b>		
<b>Libellés</b>		<b>Montants</b>	
<b>Contribution sur budget Communal</b>		300 000	
<b>Contribution sur budget de l'Etat</b>			
<b>Autres cofinancements confirmés</b>			
<b>Montant sollicité</b>		5 700 000	
<b>Total</b>		6 000 000	
4	<b>OBJECTIFS DU PROJET</b>		
<b>Groupes cible bénéficiaires</b>		Population du village Kagnol	
<b>Problèmes à résoudre</b>		Difficulté d'accès à l'eau potable	
<b>Objectifs globaux</b>		Faciliter l'accès à l'eau potable	
<b>Objectifs spécifiques</b>		Faciliter l'accès à l'eau potable	
<b>Résultats attendus</b>		Un puits construit et fonctionnel	
<b>Activités</b>		Étude de faisabilité ; Montage de la requête de financement ; Mobilisation des ressources (matérielles, financières et humaines) ; Passation du marché ; Exécution du projet ; Evaluation et réception.	
5	<b>LIEN AVEC LA PROGRAMMATION</b>		
<b>Orientations</b>		<b>Description</b>	
<b>PCD</b>		Améliorer le cadre et les conditions de vie des populations locales	
<b>Stratégie sectorielle</b>		Faciliter l'accès des populations à l'eau potable, à l'énergie électriques et aux produits pétroliers	
<b>Politique nationale (DSCE)</b>		Développer les infrastructures hydrauliques et énergétiques	
<b>Autres à préciser</b>			
6	<b>COMPLEMENTARITE AVEC AUTRES INTERVENANTS</b>		
Titre	Bailleur (s)	Terminé	En cours
		Cocher	
RAS	RAS	RAS	RAS

FICHES TECHNIQUE DE MIRO PROJET N° 3: **SECTEUR EAU ET ENERGIE**

FICHE DE PROJET N° 03 : construction de 08 puits équipés des pompes à motricité humaine à Djolempoum			
1	Mois	Année	Observations
Date d'établissement		03	2012
2	<b>INFORMATIONS SUR LE PROJET</b>		
<b>Nom de la Commune bénéficiaire</b>		Mindourou	
<b>Département</b>		Haut-Nyong	
<b>Région</b>		Est	
<b>Titre du Projet</b>		<b>construction d'un puits équipé d'une pompe à motricité humaine à Djolempoum</b>	
3	<b>FINANCEMENT DU PROJET (sur 1 an)</b>		
<b>Libellés</b>		<b>Montants</b>	
<b>Contribution sur budget Communal</b>		300 000	
<b>Contribution sur budget de l'Etat</b>			
<b>Autres cofinancements confirmés</b>			
<b>Montant sollicité</b>		5 700 000	
<b>Total</b>		6 000 000	
4	<b>OBJECTIFS DU PROJET</b>		
<b>Groupes cible bénéficiaires</b>		Population du village Djolempoum	
<b>Problèmes à résoudre</b>		Difficulté d'accès à l'eau potable	
<b>Objectifs globaux</b>		Faciliter l'accès à l'eau potable	
<b>Objectifs spécifiques</b>		Faciliter l'accès à l'eau potable	
<b>Résultats attendus</b>		Un puits construit et fonctionnel	
<b>Activités</b>		Étude de faisabilité ; Montage de la requête de financement ; Mobilisation des ressources (matérielles, financières et humaines) ; Passation du marché ; Exécution du projet ; Evaluation et réception.	
5	<b>LIEN AVEC LA PROGRAMMATION</b>		
<b>Orientations</b>		<b>Description</b>	
<b>PCD</b>		Lutter contre l'exploitation illégale et anarchique des ressources forestières	
<b>Stratégie sectorielle</b>		Améliorer la gestion des ressources forestières et fauniques	
<b>Politique nationale (DSCE)</b>		Assurer la gestion des ressources forestières et fauniques	
<b>Autres à préciser</b>			
6	<b>COMPLEMENTARITE AVEC AUTRES INTERVENANTS</b>		
Titre	Bailleur (s)	Terminé	En cours
		Cocher	
RAS	RAS	RAS	RAS

## FICHES TECHNIQUE DE MIRO PROJET N° 4: SECTEUR EAU ET ENERGIE

FICHE DE PROJET N° 04 : construction d'un puits équipé de pompe à motricité humaine à Etsiek			
1	Mois	Année	Observations
Date d'établissement		03	2012
2	<b>INFORMATIONS SUR LE PROJET</b>		
<b>Nom de la Commune bénéficiaire</b>		Mindourou	
<b>Département</b>		Haut-Nyong	
<b>Région</b>		Est	
<b>Titre du Projet</b>		construction d'un puits équipé d'une pompe à motricité humaine à Etsiek	
3	<b>FINANCEMENT DU PROJET (sur 1 an)</b>		
<b>Libellés</b>			<b>Montants</b>
Contribution sur budget Communal			300 000
Contribution sur budget de l'Etat			
Autres cofinancements confirmés			
Montant sollicité			5 700 000
<b>Total</b>			<b>6 000 000</b>
4	<b>OBJECTIFS DU PROJET</b>		
<b>Groupes cible bénéficiaires</b>		Population du village Etsiek	
<b>Problèmes à résoudre</b>		Difficulté d'accès à l'eau potable	
<b>Objectifs globaux</b>		Faciliter l'accès à l'eau potable	
<b>Objectifs spécifiques</b>		Faciliter l'accès à l'eau potable	
<b>Résultats attendus</b>		Un puits construit et fonctionnel	
<b>Activités</b>		Étude de faisabilité ; Montage de la requête de financement ; Mobilisation des ressources (matérielles, financières et humaines) ; Passation du marché ; Exécution du projet ; Evaluation et réception.	
5	<b>LIEN AVEC LA PROGRAMMATION</b>		
<b>Orientations</b>		<b>Description</b>	
<b>PCD</b>		Améliorer le cadre et les conditions de vie des populations locales	
<b>Stratégie sectorielle</b>		Faciliter l'accès des populations à l'eau potable, à l'énergie électriques et aux produits pétroliers	
<b>Politique nationale (DSCE)</b>		Développer les infrastructures hydrauliques et énergétiques	
<b>Autres à préciser</b>			
6	<b>COMPLEMENTARITE AVEC AUTRES INTERVENANTS</b>		
Titre		Bailleur (s)	Terminé
			En cours
RAS		RAS	RAS
			RAS

## FICHES TECHNIQUE DE MIRO PROJET N° 5: SECTEUR EAU ET ENERGIE

FICHE DE PROJET N° 05: construction d'un puits équipé des pompe à motricité humaine à Malène			
1	Mois	Année	Observations
Date d'établissement		03	2012
2	<b>INFORMATIONS SUR LE PROJET</b>		
Nom de la Commune bénéficiaire		Mindourou	
Département		Haut-Nyong	
Région		Est	
Titre du Projet		construction d'un puits équipé des pompes à motricité humaine à Malène	
3	<b>FINANCEMENT DU PROJET (sur 1 an)</b>		
Libellés		Montants	
Contribution sur budget Communal		300 000	
Contribution sur budget de l'Etat			
Autres cofinancements confirmés			
Montant sollicité		5 700 000	
Total		6 000 000	
4	<b>OBJECTIFS DU PROJET</b>		
Groupes cible bénéficiaires		Population du village Malène	
Problèmes à résoudre		Difficulté d'accès à l'eau potable	
Objectifs globaux		Faciliter l'accès à l'eau potable	
Objectifs spécifiques		Faciliter l'accès à l'eau potable	
Résultats attendus		Un puits construit et fonctionnel	
Activités		Étude de faisabilité ; Montage de la requête de financement ; Mobilisation des ressources (matérielles, financières et humaines) ; Passation du marché ; Exécution du projet ; Evaluation et réception.	
5	<b>LIEN AVEC LA PROGRAMMATION</b>		
Orientations		Description	
PCD		Améliorer le cadre et les conditions de vie des populations locales	
Stratégie sectorielle		Faciliter l'accès des populations à l'eau potable, à l'énergie électriques et aux produits pétroliers	
Politique nationale (DSCE)		Développer les infrastructures hydrauliques et énergétiques	
Autres à préciser			
6	<b>COMPLEMENTARITE AVEC AUTRES INTERVENANTS</b>		
Titre		Bailleur (s)	Terminé En cours Cocher
RAS		RAS	RAS RAS



## FICHES TECHNIQUE DE MIRO PROJET N° 6: SECTEUR EAU ET ENERGIE

FICHE DE PROJET N° 06 : construction d'un puits équipé des pompe à motricité humaine à Bedoumo			
1	Mois	Année	Observations
Date d'établissement		03	2012
2	<b>INFORMATIONS SUR LE PROJET</b>		
<b>Nom de la Commune bénéficiaire</b>		Mindourou	
<b>Département</b>		Haut-Nyong	
<b>Région</b>		Est	
<b>Titre du Projet</b>		construction d'un puits équipé d'une pompe à motricité humaine à Bedoumo	
3	<b>FINANCEMENT DU PROJET (sur 1 an)</b>		
<b>Libellés</b>		<b>Montants</b>	
<b>Contribution sur budget Communal</b>		300 000	
<b>Contribution sur budget de l'Etat</b>			
<b>Autres cofinancements confirmés</b>			
<b>Montant sollicité</b>		5 700 000	
<b>Total</b>		6 000 000	
4	<b>OBJECTIFS DU PROJET</b>		
<b>Groupes cible bénéficiaires</b>		Population du village Bedoumo	
<b>Problèmes à résoudre</b>		Difficulté d'accès à l'eau potable	
<b>Objectifs globaux</b>		Faciliter l'accès à l'eau potable	
<b>Objectifs spécifiques</b>		Faciliter l'accès à l'eau potable	
<b>Résultats attendus</b>		Un puits construit et fonctionnel	
<b>Activités</b>		Étude de faisabilité ; Montage de la requête de financement ; Mobilisation des ressources (matérielles, financières et humaines) ; Passation du marché ; Exécution du projet ; Evaluation et réception.	
5	<b>LIEN AVEC LA PROGRAMMATION</b>		
<b>Orientations</b>		<b>Description</b>	
<b>PCD</b>		Améliorer le cadre et les conditions de vie des populations locales	
<b>Stratégie sectorielle</b>		Faciliter l'accès des populations à l'eau potable, à l'énergie électriques et aux produits pétroliers	
<b>Politique nationale (DSCE)</b>		Développer les infrastructures hydrauliques et énergétiques	
<b>Autres à préciser</b>			
6	<b>COMPLEMENTARITE AVEC AUTRES INTERVENANTS</b>		
<b>Titre</b>		<b>Bailleur (s)</b>	<b>Terminé</b>
			<b>En cours</b>
			<b>Cocher</b>
RAS		RAS	RAS

## FICHES TECHNIQUE DE MIRO PROJET N° 7: SECTEUR EAU ET ENERGIE

FICHE DE PROJET N° 07: construction d'un puits équipé des pompe à motricité humaine à Moabi			
1	Mois	Année	Observations
Date d'établissement		03	2012
2	<b>INFORMATIONS SUR LE PROJET</b>		
<b>Nom de la Commune bénéficiaire</b>		Mindourou	
<b>Département</b>		Haut-Nyong	
<b>Région</b>		Est	
<b>Titre du Projet</b>		construction d'un puits équipé d'une pompe à motricité humaine à Moabi	
3	<b>FINANCEMENT DU PROJET (sur 1 an)</b>		
<b>Libellés</b>			<b>Montants</b>
Contribution sur budget Communal			300 000
Contribution sur budget de l'Etat			
Autres cofinancements confirmés			
Montant sollicité			5 700 000
<b>Total</b>			<b>6 000 000</b>
4	<b>OBJECTIFS DU PROJET</b>		
<b>Groupes cible bénéficiaires</b>		Population du village Moabi	
<b>Problèmes à résoudre</b>		Difficulté d'accès à l'eau potable	
<b>Objectifs globaux</b>		Faciliter l'accès à l'eau potable	
<b>Objectifs spécifiques</b>		Faciliter l'accès à l'eau potable	
<b>Résultats attendus</b>		Un puits construit et fonctionnel	
<b>Activités</b>		Étude de faisabilité ; Montage de la requête de financement ; Mobilisation des ressources (matérielles, financières et humaines) ; Passation du marché ; Exécution du projet ; Evaluation et réception.	
5	<b>LIEN AVEC LA PROGRAMMATION</b>		
<b>Orientations</b>		<b>Description</b>	
<b>PCD</b>		Améliorer le cadre et les conditions de vie des populations locales	
<b>Stratégie sectorielle</b>		Faciliter l'accès des populations à l'eau potable, à l'énergie électriques et aux produits pétroliers	
<b>Politique nationale (DSCE)</b>		Développer les infrastructures hydrauliques et énergétiques	
<b>Autres à préciser</b>			
6	<b>COMPLEMENTARITE AVEC AUTRES INTERVENANTS</b>		
Titre		Bailleur (s)	Terminé
			En cours
RAS		RAS	RAS
			Cocher
			RAS

## FICHES TECHNIQUE DE MIRO PROJET N° 8: SECTEUR EAU ET ENERGIE

FICHE DE PROJET N° 08 : construction d'un puits équipé des pompe à motricité humaine à Nkoul			
1	Mois	Année	Observations
Date d'établissement		03	2012
2	<b>INFORMATIONS SUR LE PROJET</b>		
<b>Nom de la Commune bénéficiaire</b>		Mindourou	
<b>Département</b>		Haut-Nyong	
<b>Région</b>		Est	
<b>Titre du Projet</b>		construction d'un puits équipé d'une pompe à motricité humaine à Nkoul	
3	<b>FINANCEMENT DU PROJET (sur 1 an)</b>		
<b>Libellés</b>		<b>Montants</b>	
Contribution sur budget Communal		300 000	
Contribution sur budget de l'Etat			
Autres cofinancements confirmés			
Montant sollicité		5 700 000	
<b>Total</b>		<b>6 000 000</b>	
4	<b>OBJECTIFS DU PROJET</b>		
<b>Groupes cible bénéficiaires</b>		Population du village Nkoul	
<b>Problèmes à résoudre</b>		Difficulté d'accès à l'eau potable	
<b>Objectifs globaux</b>		Faciliter l'accès à l'eau potable	
<b>Objectifs spécifiques</b>		Faciliter l'accès à l'eau potable	
<b>Résultats attendus</b>		Un puits construit et fonctionnel	
<b>Activités</b>		Étude de faisabilité ; Montage de la requête de financement ; Mobilisation des ressources (matérielles, financières et humaines) ; Passation du marché ; Exécution du projet ; Evaluation et réception.	
5	<b>LIEN AVEC LA PROGRAMMATION</b>		
<b>Orientations</b>		<b>Description</b>	
<b>PCD</b>		Améliorer le cadre et les conditions de vie des populations locales	
<b>Stratégie sectorielle</b>		Faciliter l'accès des populations à l'eau potable, à l'énergie électriques et aux produits pétroliers	
<b>Politique nationale (DSCE)</b>		Développer les infrastructures hydrauliques et énergétiques	
<b>Autres à préciser</b>			
6	<b>COMPLEMENTARITE AVEC AUTRES INTERVENANTS</b>		
Titre		Bailleur (s)	Terminé
			En cours
RAS		RAS	RAS
			Cocher
			RAS

FICHES TECHNIQUE DE MIRO PROJET N°9: **SECTEUR AGRICULTURE**

FICHE DE PROJET N° 09 : Elaboration de 04 plans simples de gestion des forêts communautaires					
1	Mois	Année	Observations		
Date d'établissement		03	2012		
2	<b>INFORMATIONS SUR LE PROJET</b>				
<b>Nom de la Commune bénéficiaire</b>		Mindourou			
<b>Département</b>		Haut-Nyong			
<b>Région</b>		Est			
<b>Titre du Projet</b>		Elaboration de 04 plans simples de gestion des forêts communautaires			
3	<b>FINANCEMENT DU PROJET (sur 1 an)</b>				
<b>Libellés</b>		<b>Montants</b>			
<b>Contribution sur budget Communal</b>		850 325			
<b>Contribution sur budget de l'Etat</b>		6 149 675			
<b>Autres cofinancements confirmés</b>					
<b>Montant sollicité</b>					
<b>Total</b>		7 000 000			
4	<b>OBJECTIFS DU PROJET</b>				
<b>Groupes cible bénéficiaires</b>		Populations des villages de Bedoumo, Djouyaya, Djolempoum, Eden			
<b>Problèmes à résoudre</b>		Pallier à l'insuffisance du matériel amélioré pour les producteurs			
<b>Objectifs globaux</b>		Construire des pépinières agricoles pour la production du matériel végétal amélioré			
<b>Objectifs spécifiques</b>		Faciliter l'accès aux intrants agricoles 200 OP dans la commune de Mindourou			
<b>Résultats attendus</b>		200 OP ont accès aux intrants agricoles			
<b>Activités</b>		Étude de faisabilité ; Montage de la requête de financement ; Mobilisation des ressources (matérielles, financières et humaines) ; Passation du marché ; Exécution du projet ; Evaluation et réception.			
5	<b>LIEN AVEC LA PROGRAMMATION</b>				
<b>Orientations</b>		<b>Description</b>			
<b>PCD</b>		Améliorer le cadre et les conditions de vie des populations locales			
<b>Stratégie sectorielle</b>		Améliorer la productivité agricole			
<b>Politique nationale (DSCE)</b>		Assurer une production durable en quantité et en qualité dans les 4 filières agricoles			
<b>Autres à préciser</b>					
6	<b>COMPLEMENTARITE AVEC AUTRES INTERVENANTS</b>				
Titre		Bailleur (s)		Terminé	En cours
				Cocher	
RAS		RAS		RAS	RAS

FICHES TECHNIQUE DE MIRO PROJET N°10: **SECTEUR EDUCATION DE BASE**

FICHE DE PROJET N° 02 : Construction d'un bloc de 02 salles de classes à l'école maternelle groupe II			
1	Mois	Année	Observations
Date d'établissement		03	2012
2	<b>INFORMATIONS SUR LE PROJET</b>		
<b>Nom de la Commune bénéficiaire</b>		Mindourou	
<b>Département</b>		Haut-Nyong	
<b>Région</b>		Est	
<b>Titre du Projet</b>		Construction d'un bloc de 02 salles de classes à l'école maternelle groupe II	
3	<b>FINANCEMENT DU PROJET (sur 1 an)</b>		
<b>Libellés</b>		<b>Montants</b>	
<b>Contribution sur budget Communal</b>		16 000 000	
<b>Contribution sur budget de l'Etat</b>			
<b>Autres cofinancements confirmés</b>			
<b>Montant sollicité</b>		16 000 000	
<b>Total</b>		16 000 000	
4	<b>OBJECTIFS DU PROJET</b>		
<b>Groupes cible bénéficiaires</b>		Populations de Mindourou	
<b>Problèmes à résoudre</b>		Pallier à l'insuffisance des infrastructures scolaires	
<b>Objectifs globaux</b>		Améliorer l'accès et l'équité dans l'éducation de base	
<b>Objectifs spécifiques</b>		Faciliter l'accès à l'éducation de base de qualité	
<b>Résultats attendus</b>		02 salles de classe construites et opérationnelle	
<b>Activités</b>		Étude de faisabilité ; Montage de la requête de financement ; Mobilisation des ressources (matérielles, financières et humaines) ; Passation du marché ; Exécution du projet ; Evaluation et réception.	
5	<b>LIEN AVEC LA PROGRAMMATION</b>		
<b>Orientations</b>		<b>Description</b>	
<b>PCD</b>		Améliorer le cadre et les conditions de vie des populations locales	
<b>Stratégie sectorielle</b>		Faciliter l'accès à une éducation de base de qualité	
<b>Politique nationale (DSCE)</b>		Améliorer l'accès et l'équité dans l'éducation de base	
<b>Autres à préciser</b>			
6	<b>COMPLEMENTARITE AVEC AUTRES INTERVENANTS</b>		
<b>Titre</b>		<b>Bailleur (s)</b>	<b>Terminé</b> <b>En cours</b>
RAS		RAS	RAS
		<b>Cocher</b>	
		RAS	RAS

FICHES TECHNIQUE DE MIRO PROJET N°11: **SECTEUR TRAVAUX PUBLICS**

FICHE DE PROJET N° 11 : Construction d'une aire de stationnement des gros porteurs à Mindourou			
1		Mois	Année
Date d'établissement		03	2012
2	<b>INFORMATIONS SUR LE PROJET</b>		
<b>Nom de la Commune bénéficiaire</b>		Mindourou	
<b>Département</b>		Haut-Nyong	
<b>Région</b>		Est	
<b>Titre du Projet</b>		Construction d'une aire de stationnement des gros porteurs à Mindourou	
3	<b>FINANCEMENT DU PROJET (sur 1 an)</b>		
<b>Libellés</b>			<b>Montants</b>
Contribution sur budget Communal			4 000 000
Contribution sur budget de l'Etat			
Autres cofinancements confirmés			
Montant sollicité			
<b>Total</b>			<b>4 000 000</b>
4	<b>OBJECTIFS DU PROJET</b>		
<b>Groupes cible bénéficiaires</b>		Ville de Mindourou	
<b>Problèmes à résoudre</b>		Dégager la chaussée dans la ville de Mindourou	
<b>Objectifs globaux</b>		Assurer la pérennité du patrimoine infrastructurel de l'Etat	
<b>Objectifs spécifiques</b>		Construire une aire de stationnement à Mindourou	
<b>Résultats attendus</b>		Une aire de stationnement est construite à Mindourou	
<b>Activités</b>		Étude de faisabilité ; Montage de la requête de financement ; Mobilisation des ressources (matérielles, financières et humaines) ; Passation du marché ; Exécution du projet ; Evaluation et réception.	
5	<b>LIEN AVEC LA PROGRAMMATION</b>		
<b>Orientations</b>		<b>Description</b>	
PCD			
Stratégie sectorielle			
Politique nationale (DSCE)			
Autres à préciser			
6	<b>COMPLEMENTARITE AVEC AUTRES INTERVENANTS</b>		
Titre		Bailleur (s)	Terminé
			En cours
			Cocher
RAS		RAS	RAS

FICHES TECHNIQUE DE MIRO PROJET N°12: **SECTEUR TRAVAUX PUBLICS**

FICHE DE PROJET N° 12 : Construction d'une voie de contournement des gros porteurs			
1		Mois	Année
Date d'établissement		03	2012
2	<b>INFORMATIONS SUR LE PROJET</b>		
<b>Nom de la Commune bénéficiaire</b>		Mindourou	
<b>Département</b>		Haut-Nyong	
<b>Région</b>		Est	
<b>Titre du Projet</b>		Construction d'une voie de contournement des gros porteurs	
3	<b>FINANCEMENT DU PROJET (sur 1 an)</b>		
<b>Libellés</b>			<b>Montants</b>
Contribution sur budget Communal			10 000 000
Contribution sur budget de l'Etat			
Autres cofinancements confirmés			
Montant sollicité			
<b>Total</b>			10 000 000
4	<b>OBJECTIFS DU PROJET</b>		
<b>Groupes cible bénéficiaires</b>		Ville de Mindourou	
<b>Problèmes à résoudre</b>		Enclavement partiel de la commune	
<b>Objectifs globaux</b>		Dégager la chaussée dans la ville de Mindourou	
<b>Objectifs spécifiques</b>		Assurer la pérennité du patrimoine infrastructurel de l'Etat	
<b>Résultats attendus</b>		La voie de contournement des gros porteurs est construite	
<b>Activités</b>		Étude de faisabilité ; Montage de la requête de financement ; Mobilisation des ressources (matérielles, financières et humaines) ; Passation du marché ; Exécution du projet ; Evaluation et réception.	
5	<b>LIEN AVEC LA PROGRAMMATION</b>		
<b>Orientations</b>		<b>Description</b>	
<b>PCD</b>		Améliorer le cadre et les conditions de vie des populations locales	
<b>Stratégie sectorielle</b>		Désenclaver les zones de la commune encore enclavées	
<b>Politique nationale (DSCE)</b>		Assurer la pérennité du patrimoine infrastructurel de l'Etat	
<b>Autres à préciser</b>			
6	<b>COMPLEMENTARITE AVEC AUTRES INTERVENANTS</b>		
Titre		Bailleur (s)	Terminé
			En cours
RAS		RAS	RAS
			RAS

Document A : Atlas des cartes (cartes thématiques de référence, Planification spatiale des infrastructures prioritaires à construire en format A3 si possible)

Document B : Rapport consolidé du Diagnostic participatif

Village	Population				Total
	Homme	Femme	Jeunes (moins de 16 ans)	Enfants (moins de 5 ans)	
DJOUYAYA	52	102	210	50	414
MBALLAM	50	60	25	15	150
MENZOH	45	50	35	20	150
CYRIE	50	80	41	34	205
MAYOS	30	43	40	37	150
KENDJO	80	120	25	25	250
MALENE	378	508	108	56	1050
DJOLEMPOUM	298	325	43	54	728
KAGNOL	123	205	33	39	400
BEDOUMO	547	764	113	76	1500
ETSIEK	218	179	90	21	508
NONGBWALA	227	463	99	20	809
DYMPAM	102	225	40	33	400
DIASSA	71	109	11	9	200
ELANDJO	41	39	30	23	140
NEMEYONG	46	75	14	10	145
TONKLA	208	413	140	119	880
MEDJOH	218	301	54	27	600
BITSOGMAM	65	89	11	15	180
NKOUAK	886	1001	157	56	2100
AMPEL	600	837	102	61	1600
MAYANG	195	169	35	11	410
DIOULA	90	148	40	22	300
NKOUL	87	151	51	11	300
MINDOUROU	2040	3125	546	289	<b>6 000</b>
<b>TOTAL</b>	<b>6754</b>	<b>9591</b>	<b>2093</b>	<b>1143</b>	<b>19 581</b>



