

# **1. INTRODUCTION**

## **1.1. Contexte et justification**

Le Cameroun dans sa vision de développement s'est fixé pour objectif de devenir un pays émergent à l'horizon 2035. Cette ambition se traduit dans le DSCE en ces termes: « le Cameroun un pays émergent, démocratique et uni dans sa diversité ». Pour mener à bien ces attentes, la vision s'appuie sur les quatre piliers suivants: i) réduire la pauvreté à un niveau socialement acceptable, ii) devenir un pays à revenus intermédiaire, iii) atteindre le stade de nouveau pays industrialisé, iv) renforcer l'unité nationale et consolider le processus démocratique.

Cette stratégie de croissance et d'emploi, qui remplace celle de la réduction de la pauvreté, s'arrime à l'option de décentralisation contenue dans la constitution révisée de 1996, qui prescrit le transfert de compétences aux Collectivités Territoriales Décentralisées. L'effectivité de ce transfert, a été rendu possible grâce à la promulgation en 2004 des textes d'application des lois de décentralisation, notamment la loi n°2004/017 portant sur l'orientation de la décentralisation, qui prescrit l'élaboration des plans de développement communaux.

Le programme national de développement participatif (PNDP) est l'un des cadres opérationnels de la mise en œuvre de cette option, dans ses composantes : « Appui au développement local » et « appui aux Communes dans le cadre de la décentralisation ».

Dans sa 2<sup>ème</sup> phase, il est marqué entre autres par :

- ✚ Le recentrage de la responsabilité de la mise en œuvre du Programme sur la Commune pour une vision territoriale de l'espace communal;
- ✚ L'instauration d'un système d'allocation pour le co-financement des actions de développement des communes.

A la suite d'un diagnostic préliminaire en vue de la détermination des indicateurs des valeurs de référence, une convention a été signée entre le PNDP et la commune de Nkolmetet en vue du financement de l'élaboration d'un Plan de Développement Communal (PDC) et des activités connexes.

## **1.2. Objectifs de la planification**

L'objectif global de la planification est d'aider la commune de Nkolmetet à définir sa vision de développement, élaborée à l'issue d'un processus participatif.

De manière spécifique, il est question de :

- ✚ Réaliser la monographie de la Commune ;
- ✚ Mener un diagnostic participatif ;
- ✚ Elaborer une planification stratégique ;
- ✚ Présenter les ressources mobilisables par la commune ;
- ✚ Programmer ses investissements ;
- ✚ Elaborer un cadre socio environnemental sommaire des investissements du CDMT ;
- ✚ Mettre en place un dispositif de suivi évaluation de la mise en œuvre ;

### **1.3. Structure du document**

Ce Plan Communal de Développement, est réalisé sur la base des objectifs consignés dans les termes du contrat passé entre la Commune et l'OAL. Il est constitué de six parties:

- ✚ Introduction
- ✚ Méthodologie
- ✚ Présentation sommaire de la commune
- ✚ Planification stratégique
- ✚ Programmation
- ✚ Mécanisme de suivi-évaluation

## 2. METHODOLOGIE

Pour mener à bien les différents diagnostics, le CRADIF s'est appuyé sur la méthode d'analyse rapide et participative inspirée du guide méthodologique de planification régionale et locale du MINEPAT qui prescrit sept étapes, pour la conduite de ce processus, que sont : la préparation du processus ; le diagnostic participatif ; la planification ; la mobilisation des ressources ; la programmation des projets ; la mise en œuvre du plan et le suivi évaluation.

### 2.1. Préparation du processus

La préparation du processus s'est faite en deux principales étapes :

**2.1.1 L'étape de préparation au sein de l'OAL**, à travers un atelier de restitution aux planificateurs, sur la conduite des diagnostics dans l'espace rural du 8 au 11 janvier 2011



2011/01/23 02:24 AM

**2.1.2 L'étape de lancement des activités** à travers des rencontres d'information et de sensibilisation auprès des autorités communales, administratives et toutes les forces vives de la Commune, qui a abouti à la tenue d'un atelier de lancement le 12 janvier 2011 à la salle des actes de l'hôtel de ville de Nkolmetet. Les différentes étapes du processus ont été présentées aux participants et le plan de déploiement des consultants sur le terrain rendu public à travers un calendrier d'interventions

**Photo 2 :** Atelier de restitution des planificateurs dans les bureaux du CRADIF

Ce calendrier se présentait ainsi qu'il suit :

- ✚ Du 8 au 11 janvier 2011 : Préparation au sein de l'équipe du CRADIF.
- ✚ Du 17 au 20 janvier 2011 : Sensibilisation dans les trente deux villages de la Commune.
- ✚ Du 25 janvier au 16 février 2011 : Diagnostic de l'Espace rural Communal.
- ✚ Du 06 au 09 février 2011 : Diagnostic de l'Espace Urbain Communal.
- ✚ Du 10 au 15 février 2011 : Diagnostic Institutionnel Communal,
- ✚ Du 18 au 25 février : Le pointage GPS des infrastructures existantes.

### 2.2. Collecte des informations et traitement

La collecte des informations s'est faite avec les outils de la MARP dont les ISS, le profil historique, la cartographie villageoise, diagramme de venn, et autres transect. Au regard des spécificités liées à chaque diagnostic, les étapes ci-dessous ont été retenues :



**Photo 3 :** une vue des participants lors d'une séance de planification

**Pour le DERC:**

- ✚ La préparation dans le village,
- ✚ L'identification des potentialités, problèmes et contraintes par secteur,
- ✚ La planification des solutions endogènes

**Pour le DEUC:**

- ✚ L'identification des potentialités, problèmes et contraintes par secteur,
- ✚ L'analyse des problèmes.

**Pour le DIC:**

- ✚ La collecte des données du DIC
- ✚ L'analyse et le traitement des données collectées,
- ✚ L'analyse de la gestion de l'institution communale sur le plan des ressources humaines, financières, patrimoniales et des relations.
- ✚ La présentation et validation du DIC

**2.3. Consolidation des données du diagnostic et cartographie**

La consolidation des données collectées, nous a permis de faire une synthèse des problèmes identifiés par secteur, grâce aux différents diagnostics menés au niveau de l'espace rural, urbain et de l'institution communale. Un plan d'utilisation et de gestion durable des terres a été élaboré sur la base de l'usage actuellement fait dudit espace. La collecte des informations et le pointage par GPS des infrastructures existantes a permis de constituer un fichier de données consolidées (Excel) de la Commune, sur les secteurs à infrastructures. Il a par la suite été identifié les besoins en infrastructures dans chacun de ces secteurs.

**2.4. Atelier de planification, de mobilisation des ressources et de programmation**

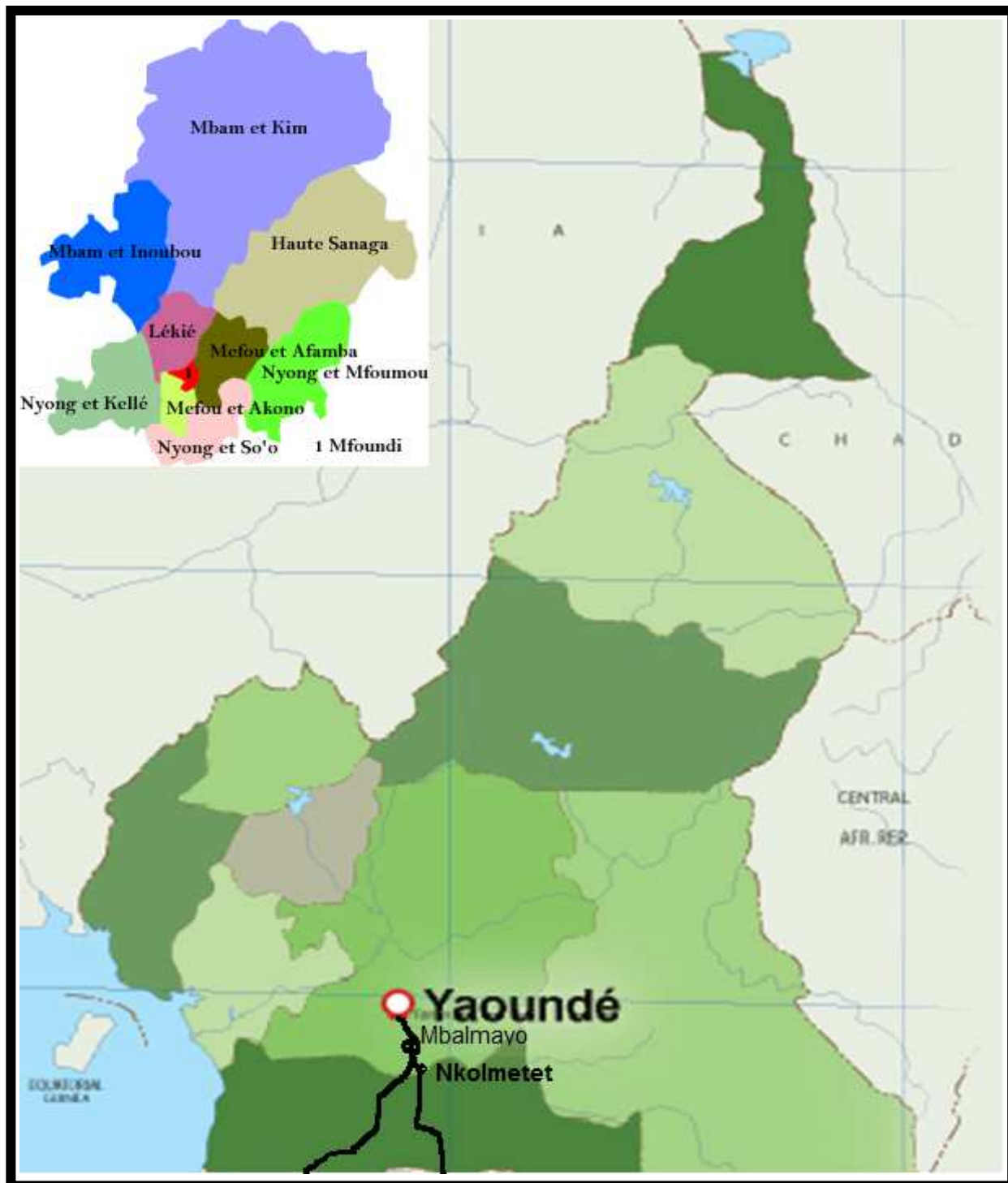
L'atelier de planification de mobilisation de ressources et de programmation s'est tenu les 22,23 et 24 juin 2011 dans la salle des actes de Nkolmetet. Il a réuni une bonne partie des membres du conseil municipal, les sectoriels, les membres du comité de pilotage, les chefs traditionnels et autres élites de la commune. Cet atelier avait pour but de présenter aux participants les résultats et la synthèse des diagnostics (DERC, DEUC, DIC) afin d'amender et valider les cadres logiques des différents secteurs, identifier les ressources mobilisable par la Commune et élaborer sur la base de la vision de la Commune et des diagnostics de terrain, un Cadre des Dépenses à Moyen Terme et un Plan d'Investissement Annuel, assorties d'un Plan Sommaire de Gestion des Terres, un Plan de Passation des Marchés et un plan de communication.

**2.5. Mise en place du mécanisme de suivi évaluation participatif**

A l'issue de l'atelier de planification, un comité de suivi évaluation du PCD a été mis en place. Ce comité a pour mission d'appuyer l'exécutif communal pour la réalisation des projets et la gestion des réalisations. Il joue également le rôle de médiateur en cas de conflit entre les différentes parties prenantes du processus.

### 3. PRESENTATION SOMMAIRE DE LA COMMUNE

**Carte 1:** Localisation de Nkolmetet au Cameroun et dans la Région du Centre





### **3.1 Localisation de la commune**

La commune de Nkolmetet est née de l'éclatement de l'ancienne Commune rurale de Mbalmayo. Elle voit le jour par décret N° 95/082 du 24 avril 1995. Cette jeune Commune qui actuellement a seize ans d'âge a depuis lors connue à sa tête le passage de trois exécutifs communaux.

Nkolmetet est située à 25km de Mbalmayo, le chef lieu du Département du Nyong et So'o dans la Région du Centre. Avec une superficie d'environ 532 km<sup>2</sup> et une population estimée à 16 469 habitants (projection recensement général de la population et de l'habitat 2005), la densité moyenne de la population est d'environ 31 h/km<sup>2</sup>. Cette localité connaît une forte concentration de personnes dans sa partie Est, ce qui entraîne quelques cas de conflits au niveau de l'occupation des espaces.

Nkolmetet est limité :

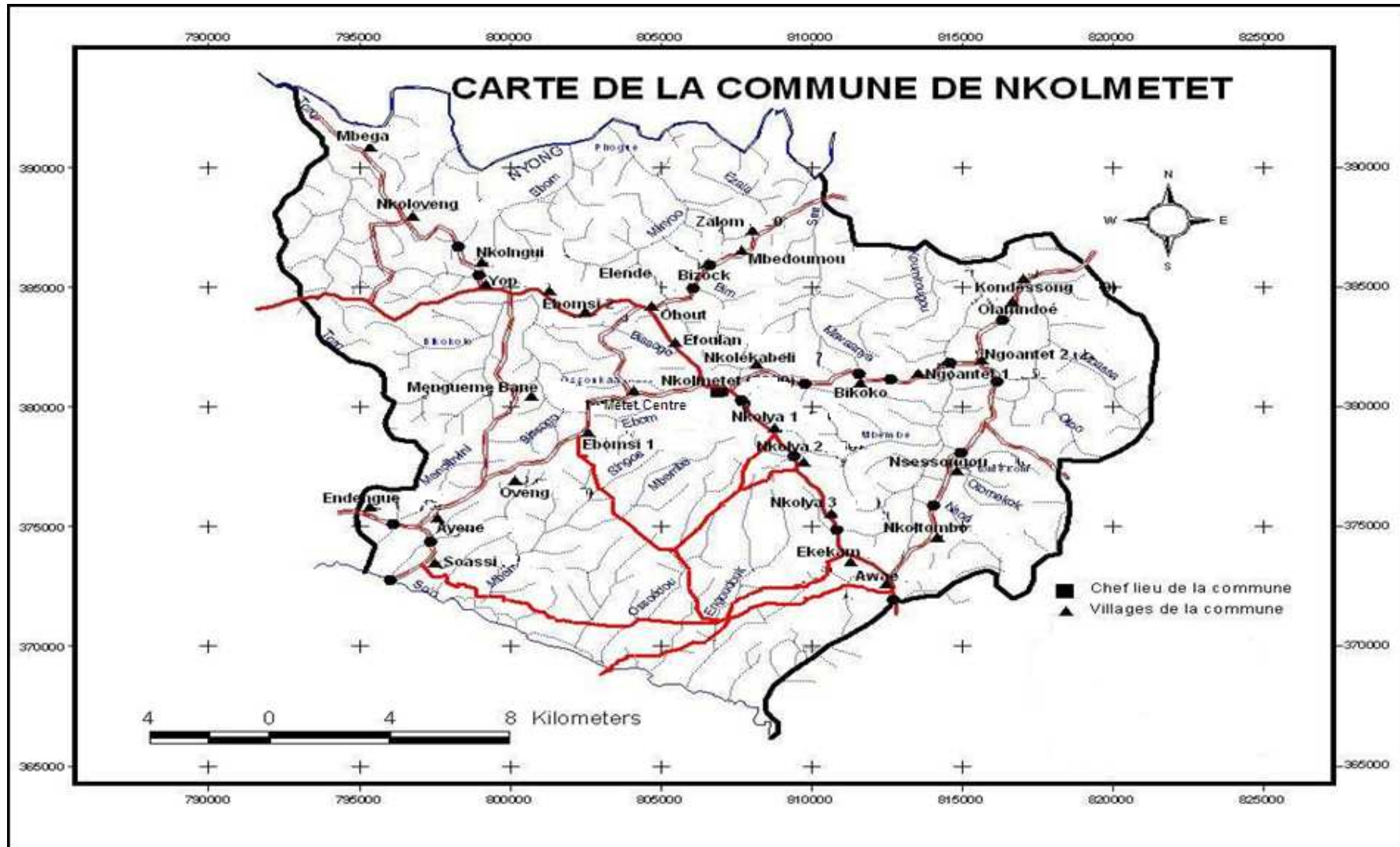
- ▶ Au nord ouest par la Commune de Mbalmayo,
- ▶ Au Sud ouest par la Commune d'Akoeman,
- ▶ Au Nord par la Commune de Dzeng,
- ▶ A l'Est par la Commune d'Endom
- ▶ Au Sud est par Commune de Zoétélé (région du Sud).



**Photo 4 :** La nationale N°9 traversant le centre ville de Nkolmetet

La localité est constituée de deux (02) groupements et trente deux (32) villages. Limitrophe avec la Région du Sud sur la Nationale N°9, Nkolmetet est accessible par voie bitumée en venant de Mbalmayo ou de Zoétélé, par des axes carrossables à partir des Communes d'Akoeman, Endom, et certaines localités de Zoétélé et Mbalmayo. L'accès vers Dzeng se fait par pirogue sur à le Nyong qui constitue la limite naturelle avec cette commune sœur du département.

**Carte 2 :** Villages de la Commune de Nkolmetet



### 3.2 Milieu biophysique

#### Le climat

Le climat de la localité est de type équatorial guinéen classique avec quatre saisons bien distinctes :

- ▶ Une petite saison de pluie qui va de mi mars à fin juin ;
- ▶ Une petite saison sèche qui va de fin juin à mi août ;
- ▶ La grande saison des pluies qui va de mi août à mi novembre ;
- ▶ La grande saison sèche qui s'étend de mi novembre à mi mars.

La température moyenne annuelle se situe autour de 25, 7 °C. La pluviométrie moyenne est de 1800 mm avec un pic au mois d'octobre.

On observe cependant des perturbations qui se manifestent par de fortes périodes de chaleur qui surviennent en saison des pluies, avec un début prématuré des pluies et leur arrêt brusque. Ces perturbations dérèglent le calendrier agricole et ont une forte incidence sur le rendement.

#### Le Relief

Le relief de la commune de Nkolmetet est constitué dans l'ensemble de petits plateaux de moyenne altitude n'excédant pas les 750m, avec des collines à pentes douces. Il est légèrement incliné vers la partie sud et chaque plateau est entouré de fonds de vallées, drainés par des cours d'eaux d'importance variable, prenant pour la plupart leur source dans le Nyong et le So'o.

#### Les Sols

Les sols de la localité sont à prédominance *ferralitiques* et *hydro morphes*.

- i. Les sols *ferralitiques* sont constitués sur roches acides moyennement ou fortement dénaturés. Ils ont de bonnes propriétés physiques. Ce sont des sols profonds qui ont une bonne perméabilité, une micro structure stable qui les rend moins susceptibles à l'érosion par rapport aux autres types de sols ; ils sont bien drainés, mais peuvent devenir secs (sécheresse édaphique) à cause de leur faible capacité de rétention d'eau par la fraction minérale du sol. Toutes les cultures vivrières peuvent y être pratiquées avec de bons rendements lorsque le taux de matières organiques du sol est satisfaisant. Du point de vue de l'aménagement il présente de bonnes caractéristiques mécaniques pour la construction des routes et des bâtiments.
- ii. Les sols *hydro morphes* se rencontrent dans des zones marécageuses et aux abords de cours d'eau. Ils sont exploités pour les cultures maraîchères de contre saison.





**Photo 5:** Le futur site de construction du bac à Mbega qui va relier Dzeng à Nkolmetet

### ✚ Hydrographie

La Commune de Nkolmetet est arrosée par plusieurs cours d'eau. Les plus importants sont le *Nyong* et le *So'o*. Les autres constitués de rivières et ruisseaux à débit permanent sont : *Mbembe, Ossoédou, Engoudoug, Singoa, Bissogo, Minyoo, Ebom, Mendibvini, Ossomekok, Nsoé, Koumkougou Ezala, Bim, See, Mbassa, oloa...* ces cours d'eau sont utilisés pour les besoins domestiques des populations et pour la pêche. Ils sont très poissonneux et représentent une importante source de revenus pour ces populations.

Outre ce potentiel halieutique, les deux fleuves de la Commune, dans leurs parties navigable, sont favorable à la pratique de sports nautiques. Les principales contraintes sont la pollution des rivières avec les produits chimiques et le faible niveau d'exploitation de ces fleuves.

### ✚ La végétation

La végétation est considérablement influencée par le relief légèrement accidenté et par la forte action anthropique. La localité est dominée par des forêts secondaires de type équatorial humide, mais il existe cependant des parties n'ayant jamais subi l'action de l'homme. Celles-ci alternent par endroit avec des plantations de cacaoyer, de palmier à huile, et des espaces laissés en jachère ou en friche. Les formations végétales herbeuses rencontrées sur jachère et friche sont dominées par *Chromoleama odorata, Imperata cylindrica, Ageratum conyzoides, Lantana camara*, les mimosacées, les marantacées. Sur les sols hydromorphes, la végétation est dominée par la raphise *marécagus*.

**Tableau 1:** Principales essences rencontrées

Nom local	Non Commercial	Nom scientifique	utilisation
Akom	Frake	<i>Terminalia Superba</i>	Bois d'œuvre -Médecine
Essingang	Bubinga	<i>Guiboursia Tessmani</i>	Bois d'œuvre -Médecine
Elon	Tali	<i>Erithropheum ivorens</i>	Bois d'œuvre
Ayos	Ayous	<i>Triplochiton Scleroxilon</i>	Bois d'œuvre
Eyeng	Movingui	<i>Distemonenthus benthamianus</i>	Bois d'œuvre
Adjap	Moabi	<i>Baillonella toxisperma</i>	Alimentation-Médecine
Ando 'o	Mange sauvage	<i>Irvingia gabonensis</i>	Alimentation
Abam	Iroko	<i>Chorophora excelsa</i>	Bois d'œuvre
Adoum	Okan	<i>Cylicodiscus gabonensis</i>	Bois d'œuvre
Atui	Piptadenla dabema	<i>Piptadeniastrum africanum</i>	Médecine
Ekouk	Emien	<i>Alstonia congensis</i>	Médecine
Asse	Sapeli	<i>Entandrophragma cylindricum</i>	Bois d'œuvre
Eteng	Ilomba caraboard	<i>Pycnanthus angolensis</i>	Médecine
Oveng	Bubinga rouge	<i>Guibourtia demeusei</i>	Bois d'œuvre



**Photo 6 :** une vue de la végétation de Nkolmetet.

### Faune

Nkolmetet est riche en ressources fauniques ; ceci s'explique par la présence de zones de forêt vierges. Les espèces généralement rencontrées sont les rongeurs, les singes, les reptiles, les antilopes, les biches, les gorilles, les chimpanzés, etc. L'avifaune est représentée par les toucans, les calaos, les éperviers, etc....

**Tableau 2:** Principales espèces fauniques

Nom local	Non usuel	Nom scientifique
Ngôm	Atherure	<i>Atherure africanus</i>
Mvep	Aulacode	<i>Tryonomys swinderianus</i>
Koe-si	Rat de gambie	<i>Cricetomys sp</i>
Akpwe	Vipère	<i>Bitis gabonica</i>
Kôe	Singe	<i>Cercopithecus sp</i>
Ossen	Ecureuil	<i>Funisciurus sp</i>
zoaye	Civette	<i>Viverra civéta</i>
Okeka	Pangolin	<i>Nanis tricuspis</i>
Obam	Epervier	<i>Accipiter erythropus</i>
Emvou	Antilope	<i>Bovidae sp</i>
Sô	Biche	<i>Céphalophus sp</i>
Nka'a	Varan	<i>Varanus niloticus</i>
Ngôm	atherure	<i>Atherure africanus</i>
Okpwen	Lièvre	<i>Lepus crawshavi</i>
Vae	Nandinie	<i>Nandinia binotata</i>
Wa'a	Chimpanzé	<i>Pan troglodytes</i>
Ensiene	Genette servaline	<i>Geneta servalina</i>
Oboute	Mangouste brune	<i>Crossarchus obscurus</i>

## Les ressources naturelles

La Commune regorge de plusieurs ressources naturelles.

**La forêt :** le couvert forestier représente environ 90% de l'espace communal. Elle regorge d'un potentiel ligneux et non ligneux remarquable. Elle fait cependant l'objet d'une exploitation frauduleuse par les populations locales et leurs partenaires avec la coupe illégale. La loi n°94/01 du 20 janvier 1994 portant régime des forêts, de la faune et de la pêche, pour une gestion intégrée assurant de façon soutenue et durable, la conservation et l'utilisation desdites ressources et des différents écosystèmes a favorisé la réduction de la fraude et encourager la création de forêts communautaires. La Commune de Nkolmetet dispose actuellement de trois forêts communautaires attribuées : Oyenga (5000 ha), Essingang (3300 ha), Ambis (2500 ha). Une quatrième Asfrado (3660 ha) est en cours d'attribution. Ces forêts souffrent cependant du problème d'absence de traçabilité tant sur le contenu des richesses que sur celui de la gestion même des ressources issues de ces forêts. Les bénéfices tirés de ces forêts communautaires doivent servir à la réalisation des projets dans ces localités, notamment l'entretien des routes, la construction des forages et des salles de classes.



**Photo 7:** Les pirogues utilisées pour la pêche.

**Les ressources hydrographiques :** celles-ci sont constituées par deux fleuves (Nyong et So'o). Outre ces importants cours d'eau, de nombreuses rivières et ruisseaux parcourent l'ensemble de la Commune. Ils sont pour la plupart utilisés pour les besoins d'approvisionnement en eau des populations et la pêche artisanale.

**Les carrières de sable et de roches :** l'extraction de sable est une des activités assez développée dans la localité. Des carrières de sable sont créées un peu partout et surtout à proximité des bas fonds et marécages en bordure de cours d'eaux.

Il manque cependant d'organisation dans ce secteur. Les carrières de roches par contre restent encore inexploitées à cause des coûts d'investissement très élevés.

**Les sites naturels :** plusieurs sites naturels, notamment dans la zone de Mbega et Soassi, sont encore à l'état naturel et nécessitent des aménagements, en vue de développer l'écotourisme. Le Nyong qui est le grand cours d'eau de la Commune, est navigable à bien des endroits et offre des vues pittoresques tout le long de la vaste forêt qu'il serpente.



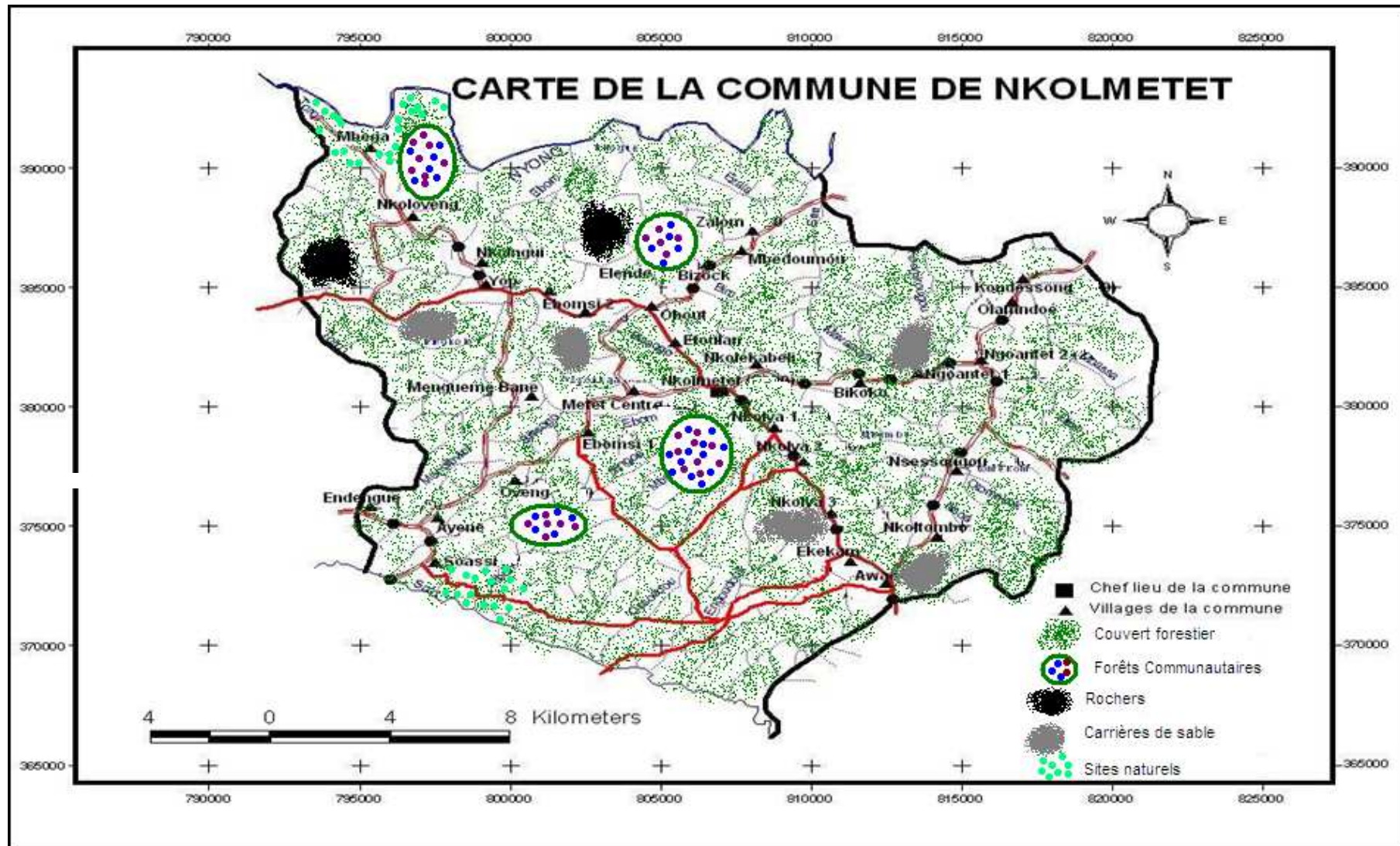
**Photo 8:** Une vue de la partie navigable du Nyong favorable au sport nautique.



**Tableau 3:** Ressources naturelles

Ressources naturelles	Localisation	Potentiel	Utilisateurs/ utilisations	Contrôleurs	Mode de gestion (Accès)	Tendances	Problèmes /contraintes	Actions à entreprendre
Forêts	Dans l'ensemble de la Commune	Présence d'une biodiversité floristique et faunique	Populations locales, Etat. Cultures, collecte des PFL et PFNL, forêts communautaires	Etat et populations	Accès contrôlé	Dégradation due à la coupe illégale du bois et mauvaises pratiques agricoles	Exploitation anarchique des FC, baisse de la production agricole	Créer des comités de vigilance dans les villages Dénoncer les fraudeurs
Carrières de sable	Dans les villages	Présence de plusieurs variétés de sable	Populations locales Extraction de sable pour constructions	Populations	Accès libre	Instauration d'un système d'exploitation anarchique	Difficultés d'exploitation des carrières de sable	Organiser la communauté Se rapprocher des services du MINMIDT
Rivières	Dans les villages	Présence de plusieurs espèces de poissons	Populations locales Approvisionnement en eau et pêche.	Populations	Accès libre	RAS	Faible développement de la pêche	Organiser les pêcheurs en GIC et Association
Fleuves Nyong et So'o	A travers la Commune	Présence de plusieurs espèces de poissons	Populations locales Approvisionnement en eau et pêche.	Populations	Accès libre	RAS	Faible développement de la pêche	Organiser les pêcheurs en GIC et Association
Site naturels	Mbega et Soassi	Possibilité de développer l'écotourisme	Populations locales, quai d'embarquement des pirogues	Populations locales	Accès contrôlé	RAS	Faible exploitation des sites	Créer des sites touristiques

**Carte 3:** Ressources naturelles





### 3.3. Milieu humain

Nkolmetet dans les années 1900, pendant l'occupation allemande, était un petit village appelé Metet dans lequel s'était installée la Mission Protestante Américaine (MPA). Cette congrégation religieuse a fait de ce carrefour une localité de convergence des personnes venant de partout à cause d'une formation hospitalière de renom baptisée au nom du village dans lequel s'étaient installés les américains. Ce lieu d'attraction des populations a au fil des années connu des mutations diverses. Devenu district en 1995 sous l'appellation de Nkolmetet, la localité est érigée en Arrondissement en 2010, Nkolmetet souffre depuis lors, de la délimitation de l'espace urbain. Cette situation est le fait de l'occupation par cette congrégation d'une grande partie des terres acquise au fil des ans et depuis très longtemps. Ces terres immatriculées ont fait l'objet de convoitise par l'état avec la création de l'unité administrative. L'exécutif communal actuel vient de prendre des mesures qui tendent à régler ce conflit en délimitant la zone urbaine à partir du rond point de l'hôpital jusqu'à cinq kilomètres à la ronde.

La population de la Commune de Nkolmetet estimée à près de 16 469 habitants, dont environ 52% de femmes et 48% d'hommes.

Les principales ethnies de la commune sont les Banes, autochtone du coin représentant environ 75% de toute la population, les Ewondo 5%, les Fong 8%, les bulu 3%, et les autres ethnies étant d'environ 9%.



✚ Les principales religions pratiquées par les populations, sont le Christianisme, l'islam et l'animisme.

✚ Les principales activités économiques des populations de la Commune sont basées sur l'agriculture, l'élevage, le commerce, l'extraction de sable, de roches, la pêche, l'artisanat, l'exploitation forestière (PFNL et PFL)

**Photo 9:** le rond point à l'entrée de la ville de Nkolmetet, qui symbolise le passage de la MPA

✚ Les populations vulnérables identifiées dans la Commune de Nkolmetet sont les handicapés environ 295 et les personnes du 3<sup>ème</sup> âge 145. Ces couches vulnérables sont abandonnées à cause de l'absence de structures sociales d'encadrement. Les handicapés exercent pour la plupart dans les métiers de coiffeurs, coordoniers, vendeurs de carburant et même dans les secteurs formels. La rentabilité ici est difficilement appréciable et les principaux problèmes identifiés sont l'absence de financement pour leurs activités et la faible couverture sociale.

### **3.4. Principales infrastructures par secteur**

Nkolmetet est une jeune Commune qui ne vient d'accéder au statut d'Arrondissement qu'il n'y a qu'un an. C'est donc une localité en plein essor et les données ci-dessous indiquent le niveau actuel des infrastructures de la Commune.

#### **3.4.1 Sur le plan de l'éducation**

La Commune de Nkolmetet bénéficie d'une bonne couverture sur le plan de l'éducation de base.



**Photo 10:** un bloc de salle de classe à l'école publique de Yop

- ✚ 07 écoles maternelles dont 05 publiques (Awaé, Bizock, Efoulan, Ngoantet II, Nkolya II), 02 écoles maternelles privées confessionnelles (Christ roi d'Obout, EPC pilote de Nkolmetet).
- ✚ 22 écoles primaires dont 19 publiques (Awaé, Ayene, Bikoko, Bizock, Ebomsi II, Yop, Kondessong, Mbega, Mengueme bane, Metet centre, Ngoantet I, Ngoantet II, Nkolmetet, Nkolngui, Nkolya I, Nkolya II, Nsessougou, Oveng, Efoulan) et trois écoles privées confessionnelles (Christ roi à Obout, EPC pilote et EPCO à Nkolmetet).

Sur le plan de l'enseignement secondaire, par contre la Commune connaît quelques retards.

✚ 07 établissements d'enseignement secondaires, dont 02 Techniques :

- ▶ 01 lycée d'enseignement général (Nkolmetet) ,
- ▶ 02 CES (Ayene et Awaé);
- ▶ 01 CETIC (Nkolmetet) ;
- ▶ 01 SAR/SM (Nkolmetet) ;
- ▶ Collège Christ roi (Obout) ;
- ▶ Collège privé protestant (Nkolmetet).

#### **3.4.2 Sur le plan de la santé**

Sept formations sanitaires couvrent la Commune de Nkolmetet.

- ▶ 01 hôpital protestant de renom (Nkolmetet).
- ▶ 01 CMA (Nkolya)
- ▶ 04 CSI (Ngoantet, Mengueme Bane, Endengue, Obout)
- ▶ 01 formation sanitaire privée à Olamdoé

### 3.4.3 Sur le plan de l'Eau et de l'Energie

#### 3.4.3.1 L'eau

La Commune de Nkolmetet compte 03 adductions d'eau potable SCAN WATER



- ▶ Nkolya I (non fonctionnel)
- ▶ Obout (fonctionnel)
- ▶ Nkolmetet (non fonctionnel)
- ▶ 08 forages équipés de pompes manuelles dont 04 fonctionnels (Nkolya II, Ngoantet, Endengue) et 04 en panne (Nkolya II, Yop, Metet centre et Nkolya III). Deux autres forages (Bizock et Ekekam) sont en cours de construction.
- ▶ 07 puits équipés ont également été identifiés dans la commune. Trois d'entre eux sont fonctionnels (Nkolya I, Nkolya II, Nkolngui) les quatre autres sont en panne (Ngoantet, Awaé, Nkolya II).

**Photo 11:** La station Scan water à Nkolmetet

Ces chiffres donnent une moyenne de 968.76 personnes pour un point d'eau potable.

#### 3.4.3.2 L'électricité

Sur le plan de l'électricité la Commune bénéficie d'un réseau de couverture moyen. Une dizaine de villages sur les trente deux ne disposent pas de courant électrique, d'autres également ne sont pas entièrement couverts. Il y a donc des besoins de construction et d'extension de lignes.



**Photo 13:** Un transformateur dans la zone urbaine de Nkolmetet.



**Photo 12:** Un point d'eau aménagé dans le village Nkolngui

#### 3.4.4 Sur le plan des travaux public

Une bonne partie des villages de la Commune sont situés le long de la Nationale N°9 qui est bitumée. Les autres sont accessibles par route carrossable. Toutefois la praticabilité est parfois difficile en saison des pluies à cause du mauvais état des ces axes.

#### 3.4.5 Sur le plan du commerce

Sur le plan des équipements marchands, la Commune de Nkolmetet compte quatre marchés :





**Photo 14:** l'axe Yop-Mbega

Le marché d'Obout a lieu tous les dimanches. Il bénéficie de structures nouvellement construites et comporte 24 stands et 05 box. Un autre marché situé à Yop (Ndick) comporte un hangar et trois magasins. Il est actuellement en cessation d'activités. La barrière économique située dans le même hameau est constitué de 02 pièces, un salon et une toilette. Il reste cependant sous utilisé ces derniers temps.



**Photo 15:** le marché de Nkolmetet

Un autre marché est également fonctionnel à Awaé, il dispose de bâtiments communaux qui depuis un certain temps sont utilisés par les populations riveraines pour leurs propres besoins, au détriment de la Commune.



**Photo 16:** l'antenne relais de Nkolmetet

### **3.4.6 Sur le plan des télécommunications**

Le réseau des télécommunications est assuré par les opérateurs connus que sont : CAMTEL, MTN et Orange. La couverture est assez large malgré l'existence de quelques zones d'ombre. Les signaux radio et télévisions sont captés dans la quasi-totalité de la Commune. On note également la présence d'une multitude d'antennes satellitaires privé pour les plus nantis.

### **3.4.7 Sur le plan des infrastructures socioculturelles et sportives**

Nkolmetet ne dispose véritablement pas d'infrastructures socioculturelles, la municipalité est encore à l'attente d'un plan d'urbanisation. Les activités sportives sont pratiquées pour la plupart sur les stades du CETIC, du collège protestant de Nkolmetet et Obout.

#### **3.5. Principales potentialités et ressources de la Commune**

La Commune de Nkolmetet dispose d'un espace naturel plein de potentialités. Nous pouvons citer entre autres la zone agro écologique en elle-même, favorable au développement des activités agricoles, d'élevage et de la pêche. Les zones marécageuses, dans lesquelles se trouvent des gisements de sable. Les rochers parsemés à travers le territoire communal, sont une importante ressource économique pour la localité.



**Photo 17:** le Stade du Collège protestant de Nkolmetet

Les fleuves Nyong et So'o représente un potentiel important sur le plan du développement de la pêche et du tourisme avec plusieurs sites à l'état naturel constitué de grottes, des chutes et cascades sur les deux fleuves. Certains sites à proximité de ces fleuves peuvent servir au développement de l'écotourisme, notamment à Mbega et à Soassi. Les potentiels forestier et faunique sont également des atouts indéniables avec une diversifié de PFNL et PFL, une faune sauvage riche et varié avec plusieurs espèces, tels les grands mammifères, les petits mammifères et les reptiles. L'avifaune n'est pas en reste avec une multitude d'espèces.



### 3.6 SYNTHÈSE DES RESULTATS DU DIAGNOSTIC

#### 3.6.1 Synthèse du DIC

**Tableau 4:** Synthèse du DIC

	<b>Forces</b>	<b>Faiblesses</b>
<b>Gestion des ressources humaines</b>	<ul style="list-style-type: none"> <li>Conseil municipal représentatif des différentes couches socioprofessionnelles et ethniques de la Commune.</li> <li>Paiement régulier des salaires</li> <li>Utilisation judicieuse du personnel communal disponible.</li> <li>Bon traitement des dossiers du personnel.</li> <li>Niveau intellectuel de l'exécutif suffisamment bon.</li> </ul>	<ul style="list-style-type: none"> <li>Indisponibilité des membres de l'exécutif</li> <li>Mauvaise répartition formelle des tâches au sein de l'exécutif et au personnels.</li> <li>Absence d'un organigramme formel</li> <li>Absence d'un code éthique</li> <li>Déficit de communication avec les populations</li> <li>Insuffisance de personnels formés</li> </ul>
<b>Gestion des ressources financière</b>	<ul style="list-style-type: none"> <li>Méthode de recherche de financement efficace ;</li> <li>Augmentation constante du budget de la commune.</li> </ul>	<ul style="list-style-type: none"> <li>Absence d'un fichier de contribuables actualisé</li> <li>Absence de transparence dans les recettes</li> <li>Faible niveau des ressources financières propres</li> </ul>
<b>Gestion du patrimoine communal</b>	<ul style="list-style-type: none"> <li>Patrimoine immobilier déjà considérable.</li> <li>Matériel roulant toujours fonctionnel</li> <li>Lotissement en cours de viabilisation</li> </ul>	<ul style="list-style-type: none"> <li>Absence d'un fichier d'inventaire du patrimoine</li> </ul>
<b>Gestion des relations</b>	<ul style="list-style-type: none"> <li>Bonnes relations avec la tutelle et les autorités traditionnelles</li> <li>Bonnes relations avec les acteurs externes de la commune (SDE, tutelle, autorités traditionnelles),</li> </ul>	<ul style="list-style-type: none"> <li>Absence d'un cadre de concertation avec les élites et autres partenaires au développement.</li> </ul>

**Tableau 5:** Axes de renforcement de la commune

	<b>Besoins en renforcement</b>
<b>Ressources humaines</b>	<ul style="list-style-type: none"> <li>Recruter des personnels qualifiés (urbaniste, agronome, zootechnicien)</li> <li>Finaliser l'organigramme de la Commune.</li> </ul>
<b>Ressources financière</b>	Renforcer les capacités des personnels des services financiers sur : <ul style="list-style-type: none"> <li>Optimisation des recettes communales</li> <li>Elargissement de l'assiette fiscale</li> <li>La maîtrise de la loi fiscale</li> </ul>
<b>Patrimoine communal</b>	<ul style="list-style-type: none"> <li>Renforcement des capacités de la commune sur le système d'archivage</li> <li>Renforcer les capacités de la commune sur les acquisitions possibles</li> </ul>
<b>Relations</b>	<ul style="list-style-type: none"> <li>Renforcer les capacités de la commune sur les techniques de négociation, de recherche et de gestion durable des partenariats économiques</li> </ul>

### 3.6.2. Développement de l'économie locale

La Commune de Nkolmetet sur le plan économique dispose d'un potentiel encore inexploité. Le secteur primaire est le plus important et l'agriculture se taille la plus grande part.

- ✚ **Agriculture** : sur le plan agricole, la Commune de Nkolmetet compte plus de 90% d'actifs agricoles, la grande partie étant encore tournée vers l'agriculture de subsistance. Cette activité est la principale source de revenus des populations active, bien qu'il existe d'autres activités. Les principales cultures ici sont le manioc, la banane plantain, l'arachide, le maïs, le macabo... Ces cultures se retrouvent dans toutes les localités mais les rendements varient d'une localité à une autre. Les cultures de rente comme le cacao et le palmier à huile représentent près 45% des surfaces cultivées dans la Commune. Malgré l'abandon de ces cultures au cours des dernières décennies, l'on assiste à une nouvelle rué vers ces cultures avec l'augmentation des coûts sur le marché. Cette agriculture encore tournée vers la subsistance, tarde à décoller du fait de la non maitrise des techniques culturales modernes et des espaces de culture toujours réduits.
- ✚ **Elevage** : l'élevage est également une activité assez diversifiée. L'on retrouve dans la Commune quelques élevages semi modernes qui approvisionnent régulièrement les marchés locaux et des environs en volaille et petit bétail. Il est lui aussi tourné en grande partie vers la subsistance. Les ISS menés dans les villages nous donnent les cheptels ci après :

**Tableau 6:** Effectifs par type de spéculation en élevage

Spéculation	Effectifs
Volaille traditionnelle	1232
Volaille moderne	6000
Caprins	255
Porcins	2110
Ovins	152
Bovins	212

- ✚ **Pêche** : la pêche se pratique dans le Nyong, le So'o et les abondantes rivières qui existent dans la Commune. Cette activité reste cependant pratiquée avec des moyens rudimentaires, ce qui en fin de compte ne permet pas d'atteindre une production optimale pouvant permettre d'approvisionner les marchés de façon régulière.
- ✚ **Artisanat** : l'artisanat fait également parti des activités économiques de la localité. Mais il manque des indicateurs fiables pour déterminer son niveau d'importance.
- ✚ **L'exploitation forestière** : elle se caractérise par la collecte des PFL et PFNL dans les forêts communautaires aux autres zones de forêt de la Commune. La chasse représente aussi une activité assez importante au vu des quantités de gibiers rencontrés à travers la Commune.

- ✚ **Le transport** : le transport par cars et motos est le plus courant avec l'amélioration des routes desservant les localités.
- ✚ **Les routes**: la Commune de Nkolmetet dispose d'un réseau routier évalué à environ 195km, dont 29km bitumés, 98km de pistes à ouvrir et 68km d'axes non bitumés, la plupart de ces axes routiers étant en état de dégradation avancée, ce qui représente un frein pour l'écoulement des produits agricoles.
- ✚ **Le commerce** : cette activité est en plein essor dans la commune. Les activités commerciales se limitent beaucoup plus à la vente des vivres frais, de poisson et gibiers. Deux marchés sont actuellement opérationnels de manière périodique (Obout et Nkolmetet)
- ✚ **Le secteur minier** : il se caractérise par la présence de multiples carrières de sable et de roches tenues par des particuliers. Cette activité encore exercée de façon informelle et anarchique peu également représenter une source importante de production de richesses dans la Commune.
- ✚ **Le tourisme** : ce secteur encore inexploré peu représenter pour la Commune une source de devise, pour peu qu'un accent soit mis.

## 3.6.3. Principaux problèmes et besoins identifiés et consolidés par secteur

**Tableau 7:** Agriculture

N°	Problèmes	Principales causes	Principaux effets	Besoins identifiés
1	<b>Baisse de la production agricole</b>	<ul style="list-style-type: none"> <li>Mauvaises pratiques agricoles</li> <li>Insuffisance d'encadrement agricole</li> <li>Vieillessement des plantations</li> </ul>	<ul style="list-style-type: none"> <li>Dégradation des sols,</li> <li>Faible rendement,</li> <li>Recherche de terres fertiles,</li> <li>Baisse des revenus</li> </ul>	<ul style="list-style-type: none"> <li>Formation et installation de 320 jeunes en techniques culturales et à la production des semences améliorées et conservation des sols</li> <li>Appui en intrants agricoles,</li> <li>Création de 50 ha nouvelles parcelles,</li> <li>Installation de 160 jeunes agriculteurs</li> <li>Création de 3 nouveaux postes agricoles et affectation de 10 nouveaux encadreurs</li> </ul>

**Tableau 8:** Elevage, pêches et industries animales

N°	Problèmes	Principales causes	Principaux effets	Besoins identifiés
1	<b>Faible développement De l'élevage et de pêche.</b>	<ul style="list-style-type: none"> <li>Faible sollicitation des services du MINEPIA</li> <li>Pratique de l'élevage traditionnel (en divagation)</li> <li>Pratique de la pêche artisanale</li> <li>Absence d'organisation des acteurs</li> </ul>	<ul style="list-style-type: none"> <li>Elevages exposés aux maladies,</li> <li>Faible productivité,</li> <li>Faible revenus</li> </ul>	<ul style="list-style-type: none"> <li>Renforcer les capacités de 140 porciculteurs, 32 volaillers, 32 éleveurs non conventionnel.</li> <li>Appui en matériels animale de qualité, installation de jeunes éleveurs</li> <li>Appui en matériels modernes de pêche</li> </ul>

**Tableau 9:** Domaines et affaires foncières

N°	Problèmes	Principales causes	Principaux effets	Besoins identifiés
1	<b>Difficultés d'accès à la propriété foncière</b>	<ul style="list-style-type: none"> <li>Ignorance des procédures domaniales</li> <li>Insuffisance des parcelles</li> </ul>	<ul style="list-style-type: none"> <li>Conflits fonciers,</li> <li>Installation anarchique</li> </ul>	<ul style="list-style-type: none"> <li>Sensibilisation des populations sur les textes réglementaires d'accès à la propriété foncière</li> </ul>

**Tableau 10:** Développement urbain et habitat

N°	Problèmes	Principales causes	Principaux effets	Besoins identifiés
1	<b>Faible développement des villages et de la ville</b>	<ul style="list-style-type: none"> <li>• Difficultés d'accès à un habitat décent</li> <li>• Construction anarchique</li> </ul>	<ul style="list-style-type: none"> <li>• Construction de cases en matériaux provisoires,</li> <li>• Enlaidissement des villages</li> <li>• Mauvaise disposition des habitats dans les quartiers</li> <li>• Conflits de servitudes</li> </ul>	<ul style="list-style-type: none"> <li>• Sensibilisation des populations sur l'utilisation des matériaux locaux</li> <li>• Sensibilisation des populations sur les textes réglementaires de délivrance des permis de bâtir.</li> <li>• Mettre en place un plan d'urbanisation.</li> </ul>

**Tableau 11:** Environnement et protection de la nature

N°	Problèmes	Principales causes	Principaux effets	Besoins identifiés
1	<b>Difficultés d'application des mesures de protection environnementale</b>	<ul style="list-style-type: none"> <li>• Insalubrité grandissante dans les villages et l'espace urbain</li> <li>• Dépôt anarchique d'ordures ménagères</li> </ul>	<ul style="list-style-type: none"> <li>• Pollution de l'environnement,</li> <li>• Prolifération d'immondices</li> <li>• Développement des maladies</li> </ul>	<ul style="list-style-type: none"> <li>• Sensibilisation des populations sur l'éducation environnementale</li> <li>• Construire une décharge municipale</li> <li>• Pose de 45 bacs à ordures à travers la ville</li> </ul>

**Tableau 12:** Forêt et faune

N°	Problèmes	Principales causes	Principaux effets	Besoins identifiés
1	<b>Mauvaise exploitation des forêts et des ressources fauniques</b>	<ul style="list-style-type: none"> <li>• Exploitation anarchique et frauduleuse des PFNL et PFL</li> <li>• Exploitation anarchique des ressources fauniques</li> </ul>	<ul style="list-style-type: none"> <li>• Destruction de la forêt, Amenuisement des PFL et PFNL</li> <li>• Destruction de la faune</li> </ul>	<ul style="list-style-type: none"> <li>• Sensibilisation des populations dans les 32 villages sur les textes réglementaires sur la forêt et de la faune</li> <li>• Reboisement des forêts communautaires de Nkolmetet</li> </ul>



**Tableau 13:** Administration territoriale, décentralisation et maintien de l'ordre

N°	Problèmes	Principales causes	Principaux effets	Besoins identifiés
1	<b>Insécurité grandissante dans le village</b>	<ul style="list-style-type: none"> <li>Absence de comité de vigilance</li> <li>Désintéressement des populations</li> </ul>	<ul style="list-style-type: none"> <li>Multiplication des crimes,</li> <li>Vol et viols en permanence</li> <li>Consommation de drogues et stupéfiants</li> </ul>	<ul style="list-style-type: none"> <li>Création de trois chefferies de deuxième degré</li> <li>Création de trois postes de gendarmerie</li> <li>Création de 32 comités de vigilance dans les villages</li> <li>Plaidoyer pour la création de nouvelles unités de FMO</li> </ul>

**Tableau 14:** Education de base

N°	Problèmes	Principales causes	Principaux effets	Besoins identifiés
1	<b>Insuffisance des services dans l'éducation de base</b>	<ul style="list-style-type: none"> <li>Insuffisance des salles de classe</li> <li>Insuffisance du personnel enseignant</li> <li>Insuffisance de matériel didactique</li> <li>Insuffisance d'écoles</li> </ul>	<ul style="list-style-type: none"> <li>Effectifs pléthoriques,</li> <li>Echecs aux examens</li> <li>Abandon des classes</li> </ul>	<ul style="list-style-type: none"> <li>Construction de 28 salles de classes, 17 latrines,</li> <li>Equipements en 500 tables bancs, matériel didactique,</li> <li>Réhabilitation de 22 salles de classes</li> <li>Création de quatre écoles maternelles et deux primaires</li> </ul>

**Tableau 15:** Enseignement secondaire

N°	Problèmes	Principales causes	Principaux effets	Besoins identifiés
1	<b>Insuffisance des services dans le secondaire</b>	<ul style="list-style-type: none"> <li>Insuffisance des salles de classe</li> <li>Insuffisance du personnel enseignant</li> <li>Etablissements créés mais pas fonctionnels</li> <li>Insuffisance d'établissements secondaires</li> </ul>	<ul style="list-style-type: none"> <li>Effectifs pléthoriques,</li> <li>Echecs aux examens</li> <li>Abandon des classes,</li> <li>Parcours de longues distances à la recherche des établissements d'enseignement secondaires</li> </ul>	<ul style="list-style-type: none"> <li>Création de six établissements d'enseignement secondaires (quatre techniques et deux généraux)</li> <li>Construction de huit blocs de salles de classes, quatre latrines, quatre points d'eau, quatre bacs à ordures...</li> <li>Equipements en 360 tables bancs, matériel didactique</li> </ul>

**Tableau 16:** Enseignement supérieur

N°	Problèmes	Principales causes	Principaux effets	Besoins identifiés
1	<b>Difficulté de poursuite des études dans l'enseignement supérieur</b>	<ul style="list-style-type: none"> <li>• Absence d'initiatives</li> <li>• Faible niveau de revenus des parents</li> </ul>	<ul style="list-style-type: none"> <li>• Abandon des études,</li> <li>• Chômage</li> <li>• Exode rural,</li> </ul>	<ul style="list-style-type: none"> <li>• Création des AGR, intégrateurs des diplômés</li> <li>• Octroi des bourses d'étude aux étudiants démunis</li> </ul>

**Tableau 17:** Santé publique

N°	Problèmes	Principales causes	Principaux effets	Besoins identifiés
1	<b>Difficultés d'accès aux soins de santé</b>	<ul style="list-style-type: none"> <li>• Eloignement des CSI</li> <li>• Mauvais état des CSI</li> <li>• Absence de réfection</li> <li>• Coût élevé des soins de santé</li> </ul>	<ul style="list-style-type: none"> <li>• Parcours de longues distances,</li> <li>• Auto médication,</li> <li>• Aggravation des maladies,</li> <li>• Mort</li> </ul>	<ul style="list-style-type: none"> <li>• Réhabiliter le CSI d'Obout</li> <li>• Affectation de 15 personnels soignant</li> <li>• Réfection et équipement de 2 CSI et CMA</li> </ul>

**Tableau 18:** Eau et énergie

N°	Problèmes	Principales causes	Principaux effets	Besoins identifiés
1	<b>Insuffisance de couverture en eau potable et en énergie électrique</b>	<ul style="list-style-type: none"> <li>• Eloignement des points d'eau existant</li> <li>• Mauvaise répartition des points d'eau potable</li> <li>• Faible extension du réseau électrique</li> </ul>	<ul style="list-style-type: none"> <li>• Consommation des eaux souillées (rivières...)</li> <li>• Prolifération des maladies hydriques</li> <li>• Faible développement des activités nécessitant l'énergie électrique</li> </ul>	<ul style="list-style-type: none"> <li>• Construction d'un château d'eau à Nkolmetet</li> <li>• Construction 32 de points d'eau potable</li> <li>• Réhabilitation de 8 forages</li> <li>• Réhabilitation de 2 scans water</li> <li>• Construction de quatre lignes électriques</li> <li>• Extension de trois lignes électriques</li> <li>• Réhabilitation de deux lignes électriques</li> </ul>

**Tableau 19:** Travaux publics

N°	Problèmes	Principales causes	Principaux effets	Besoins identifiés
1	<b>Mauvais état des routes</b>	<ul style="list-style-type: none"> <li>• Irrégularité des entretiens</li> <li>• Mauvais état des ouvrages d'art et d'assainissement</li> </ul>	<ul style="list-style-type: none"> <li>• Destruction des chaussées</li> <li>• Difficultés de déplacements des populations,</li> <li>• Enclavement</li> </ul>	<ul style="list-style-type: none"> <li>• Ouverture de 13 pistes rurales</li> <li>• Réhabilitation 4 axes routiers</li> <li>• Construire 4 ouvrages d'art</li> <li>• Construction de la voirie urbaine de Nkolmetet</li> <li>• <i>Construire des barrières de pluies</i></li> </ul>

**Tableau 20:** Affaires sociales

N°	Problèmes	Principales causes	Principaux effets	Besoins identifiés
1	<b>Insuffisance d'encadrement des indigents et ignorance des services sociaux</b>	<ul style="list-style-type: none"> <li>• Absence d'une structure sociale d'encadrement</li> <li>• Absence d'un répertoire des personnes handicapées</li> <li>• Faible sollicitation des services sociaux</li> </ul>	<ul style="list-style-type: none"> <li>• Abandon des nécessiteux,</li> <li>• Augmentation de la mendicité</li> </ul>	<ul style="list-style-type: none"> <li>• Créer un centre d'action sociale</li> <li>• Etablir la base de données des OEV</li> <li>• Sensibiliser les populations sur les services offerts par le MINAS</li> </ul>

**Tableau 21:** Promotion de la femme et de la famille

N°	Problèmes	Principales causes	Principaux effets	Besoins identifiés
1	<b>Insuffisance d'encadrement des femmes et ignorance des services du MINPROFF</b>	<ul style="list-style-type: none"> <li>• Absence d'une structure d'encadrement des femmes</li> <li>• Faible sollicitation des services du CPFF par les femmes.</li> </ul>	<ul style="list-style-type: none"> <li>• Droits des femmes mal connus</li> <li>• Difficultés dans la gestion des familles</li> <li>• Obscurantisme</li> </ul>	<ul style="list-style-type: none"> <li>• Créer une structure d'encadrement des femmes à Nkolmetet</li> <li>• Sensibiliser les populations sur les services offerts par le MINPROFF</li> </ul>

**Tableau 22:** Jeunesse

N°	Problèmes	Principales causes	Principaux effets	Besoins identifiés
1	<b>Insuffisance d'encadrement des jeunes et ignorance des services du MINJEUN</b>	<ul style="list-style-type: none"> <li>Absence de structures d'encadrement des jeunes.</li> <li>Faible sollicitation des services du MINJEUN par les jeunes.</li> </ul>	<ul style="list-style-type: none"> <li>Droits et devoirs des jeunes mal connus,</li> <li>Tendance à des comportements déviants des jeunes.</li> </ul>	<ul style="list-style-type: none"> <li>Affecter un délégué d'arrondissement</li> <li>Créer 5 structures d'encadrement (CAF)</li> <li>Créer un centre multifonctionnel à Nkolmetet</li> <li>Sensibiliser les populations sur les services offerts par le MINJEUN</li> </ul>

**Tableau 23:** Sport et éducation physique

N°	Problèmes	Principales causes	Principaux effets	Besoins identifiés
1	<b>Faible développement des activités sportives</b>	<ul style="list-style-type: none"> <li>Mauvais état des infrastructures sportives</li> <li>Insuffisance des infrastructures sportive</li> </ul>	<ul style="list-style-type: none"> <li>Abandon de la pratique de sports</li> <li>Parcours de longues distances pour la pratique du sport</li> </ul>	<ul style="list-style-type: none"> <li>Construire un stade de Football, et cinq plates formes sportives</li> <li>Réhabiliter cinq plates formes sportives</li> </ul>

**Tableau 24:** Transport

N°	Problèmes	Principales causes	Principaux effets	Besoins identifiés
1	<b>Difficulté de mobilité des populations</b>	<ul style="list-style-type: none"> <li>Absence d'organisation dans le secteur des transports</li> <li>Absence d'une gare routière</li> <li>Moyen de déplacements inadaptes</li> </ul>	<ul style="list-style-type: none"> <li>Retards dans les activités</li> <li>Risque élevé d'accidents</li> </ul>	<ul style="list-style-type: none"> <li>Construire une gare routière dans la ville de Nkolmetet</li> <li>Augmenter les véhicules de transport</li> </ul>

**Tableau 25:** Emploi et formation professionnelle

N°	Problèmes	Principales causes	Principaux effets	Besoins identifiés
1	<b>Faible sollicitation des services du MINEFOP</b>	<ul style="list-style-type: none"> <li>Ignorance des rôles du MINEFOP</li> </ul>	<ul style="list-style-type: none"> <li>Ignorance des moyens d'accès aux formations professionnelles</li> </ul>	<ul style="list-style-type: none"> <li>Sensibiliser les populations sur les services offerts par le MINEFOP</li> <li>Equiper la SAR/SM en atelier, en machine de menuiserie, latrines, clôture, latrines...</li> </ul>

**Tableau 26:** Petites et moyennes entreprises, économie sociale et artisanat

N°	Problèmes	Principales causes	Principaux effets	Besoins identifiés
1	<b>Faible sollicitation des services du MINPMEESA</b>	<ul style="list-style-type: none"> <li>• Ignorance des rôles du MINPMEESA</li> </ul>	<ul style="list-style-type: none"> <li>• Ignorance des moyens d'accès aux opportunités offertes</li> </ul>	<ul style="list-style-type: none"> <li>• Créer un centre artisanal et une vitrine d'exposition</li> <li>• Sensibiliser les populations sur les services offerts par le MINPMEESA</li> </ul>

**Tableau 27:** Recherche scientifique et innovations

N°	Problèmes	Principales causes	Principaux effets	Besoins identifiés
1	<b>Difficultés de transformation et conservation des produits agro pastoraux et halieutique</b>	<ul style="list-style-type: none"> <li>• Ignorance des techniques de conservation et transformations</li> </ul>	<ul style="list-style-type: none"> <li>• Perte des denrées périssables, Difficultés de conservation des produits non écoulés</li> </ul>	<ul style="list-style-type: none"> <li>• Renforcer les capacités des producteurs</li> </ul>

**Tableau 28:** Tourisme

N°	Problèmes	Principales causes	Principaux effets	Besoins identifiés
1	<b>Faible valorisation du potentiel touristique</b>	<ul style="list-style-type: none"> <li>• Absence de promotion</li> <li>• Absence de structures d'accueils</li> </ul>	<ul style="list-style-type: none"> <li>• Perte de devises,</li> <li>• Champ d'action limité,</li> <li>• sites pas compétitifs</li> </ul>	<ul style="list-style-type: none"> <li>• Aménager les deux sites naturels de la Commune</li> <li>• Construire un hôtel municipal et trois foyers communautaires</li> </ul>

**Tableau 29:** Culture

N°	Problèmes	Principales causes	Principaux effets	Besoins identifiés
1	<b>Perte des valeurs culturelles</b>	<ul style="list-style-type: none"> <li>• Occidentalisation des mœurs</li> <li>• Absence de structures culturelles</li> </ul>	<ul style="list-style-type: none"> <li>• Ignorance des us et coutumes,</li> <li>• Déprivation des mœurs</li> </ul>	<ul style="list-style-type: none"> <li>• Organiser 1 festival culturel chaque année</li> <li>• Construire trois foyers communautaires</li> </ul>



**Tableau 30:** industrie, Mines et développement technologique

N°	Problèmes	Principales causes	Principaux effets	Besoins identifiés
1	<b>Difficultés d'exploitation des ressources minières</b>	<ul style="list-style-type: none"> <li>Utilisation d'outils rudimentaires pour l'exploitation des carrières</li> </ul>	<ul style="list-style-type: none"> <li>Perte de devises</li> </ul>	<ul style="list-style-type: none"> <li>Organiser les exploitants</li> <li>Créer deux carrières communales</li> </ul>

**Tableau 31:** Commerce

N°	Problèmes	Principales causes	Principaux effets	Besoins identifiés
1	<b>Faible développement des activités commerciales</b>	<ul style="list-style-type: none"> <li>Insuffisance de marchés</li> </ul>	<ul style="list-style-type: none"> <li>Ravitaillement difficile</li> <li>Occupation des espaces inappropriés,</li> <li>Conflits</li> </ul>	<ul style="list-style-type: none"> <li>Construire et équiper quatre nouveaux marchés</li> <li>Créer des espaces commerciaux</li> </ul>

**Tableau 32:** Poste et télécommunication

N°	Problèmes	Principales causes	Principaux effets	Besoins identifiés
1	<b>Difficultés d'accès aux services du MINPOSTEL</b>	<ul style="list-style-type: none"> <li>Coût élevé des télécommunications</li> </ul>	<ul style="list-style-type: none"> <li>Réception tardive des informations</li> </ul>	<ul style="list-style-type: none"> <li>Construction d'un télé centre communautaire</li> </ul>

**Tableau 33:** Travail et sécurité sociale

N°	Problèmes	Principales causes	Principaux effets	Besoins identifiés
1	<b>Absence de couverture sociale dans le secteur informel</b>	<ul style="list-style-type: none"> <li>Ignorance des circuits de couverture</li> </ul>	<ul style="list-style-type: none"> <li>Absence de prévisions,</li> <li>Surprise face aux difficultés</li> </ul>	<ul style="list-style-type: none"> <li>Créer des mutuelles de protection sociales par corps de métier</li> </ul>

**Tableau 34:** Communication

N°	Problèmes	Principales causes	Principaux effets	Besoins identifiés
1	<b>Difficultés d'accès aux médias audio visuel et écrit</b>	<ul style="list-style-type: none"> <li>Eloignement des antennes de relais</li> <li>Coûts des distributeurs par satellite élevés</li> </ul>	<ul style="list-style-type: none"> <li>Réception tardive des informations,</li> </ul>	<ul style="list-style-type: none"> <li>Créer un journal communal</li> <li>Valoriser les autres canaux de communication</li> </ul>

#### **4. PLANIFICATION STRATEGIQUE**

##### ***4.1. Vision et objectifs du PCD***

A l'horizon 2035, la Commune de Nkolmetet devrait améliorer son niveau de développement à travers :

- La dynamisation des secteurs productifs ;
- La création de nouvelles richesses ;
- L'amélioration du cadre de vie des populations

Au terme de cette vision, la Commune envisage :

- L'augmentation d'au moins 70% de la production agricole ;
- L'augmentation d'au moins 70% de la production animale ;
- La modernisation des filières halieutiques
- La création d'au moins deux carrières communale ;
- Le développement de l'écotourisme;
- La réhabilitation d'au moins de 80% de route en milieu rural ;
- L'électrification d'au moins 95% de villages de la Commune ;
- La couverture d'au moins 80% des besoins en éducation ;
- La couverture d'au moins 75% des besoins en infrastructures sanitaires ;
- La couverture d'au moins 80% des besoins hydrauliques.

## 4.2 Cadre logique par secteur

Tableau 35: Cadre logique Institution Communale

Stratégie	Indicateurs par niveau de stratégie et sources		SUPPOSITIONS	Indicateurs de supposition et sources	
Niveaux	Indicateurs	Sources		Indicateurs	Sources
<b>Objectif supérieur</b> Améliorer la gouvernance et les performances de la Commune de Nkolmetet.	<b>Objectifs Millénaire pour le Développement (OMD)</b>	<b>Document de Stratégie pour la Croissance et l'Emploi (DSCE)</b>	<ul style="list-style-type: none"> <li>▶ Stabilité sociale maintenue</li> <li>▶ Croissance économique actuelle maintenue</li> </ul>		
<b>Objectif spécifique :</b> ▶ <i>Améliorer la gestion des ressources humaines, financières, patrimoniale et des relations</i>	▶ D'ici 2035, le niveau des performances de la Commune de Nkolmetet est améliorés sur les plans humain, financier, patrimonial et des relations	<ul style="list-style-type: none"> <li>▶ Rapports de la tutelle</li> <li>▶ Rapports des services techniques</li> <li>▶ Rapports de la Commune</li> </ul>	<ul style="list-style-type: none"> <li>▶ Bonne gestion des ressources transférées</li> <li>▶ Bonne gestion des ressources propres</li> </ul>	<ul style="list-style-type: none"> <li>▶ Nombre d'agents qualifiés recrutés</li> <li>▶ Niveau des recettes fiscales</li> <li>▶ Niveau d'Importance du patrimoine</li> <li>▶ Nombre de nouveaux partenaires</li> </ul>	<ul style="list-style-type: none"> <li>▶ Contrats de recrutement</li> <li>▶ Compte administratif</li> <li>▶ Documents du comptable matière</li> <li>▶ Contrats de partenariats</li> </ul>
<b>Résultats relatifs à l'OS 1 :</b> Les ressources humaines sont bien gérées	▶ Au moins 70% des ressources humaines de la Commune sont à leurs postes de qualification	<ul style="list-style-type: none"> <li>▶ Rapports des services techniques</li> <li>▶ Rapports de la Commune</li> </ul>	<ul style="list-style-type: none"> <li>▶ Bonne gestion du personnel disponible</li> <li>▶ Recrutement de personnels qualifiés</li> </ul>	<ul style="list-style-type: none"> <li>▶ Organigramme mis en place</li> <li>▶ Effectif du personnel</li> </ul>	<ul style="list-style-type: none"> <li>▶ Contrats de recrutement</li> <li>▶ Certificats de prise de service</li> </ul>
<b>Résultats relatifs à l'OS 2 :</b> Les ressources financières sont bien gérées	▶ Les ressources financières de la Commune sont en augmentation d'au moins 70% et bien gérées	<ul style="list-style-type: none"> <li>▶ Rapports des services techniques</li> <li>▶ Rapports de la Commune</li> </ul>	<ul style="list-style-type: none"> <li>▶ Loi fiscale bien maîtrisée</li> <li>▶ Transparence dans la gestion</li> </ul>	<ul style="list-style-type: none"> <li>▶ Fichier des Contribuables établi</li> <li>▶ Niveau des recettes</li> </ul>	<ul style="list-style-type: none"> <li>▶ Compte administratif</li> <li>▶ Compte de gestion</li> </ul>
<b>Résultats relatifs à l'OS 3 :</b> Les ressources	▶ Les ressources patrimoniales de la Commune	▶ Rapports des services techniques	▶ Inventaire du patrimoine effectué	▶ Matériels et biens dont dispose	▶ Documents du comptable matière

patrimoniales sont bien gérées	sont en augmentation d'au moins 70% et bien gérées	▶ Rapports de la Commune		la Commune	
<b>Résultats relatifs à l'OS 4 :</b> Les relations sont bien gérées	▶ Au moins un nouveau partenaire rentre dans la Commune chaque année	▶ Rapports des services techniques ▶ Rapports de la Commune	▶ Les partenariats sont bien gérés	▶ Durabilité des partenariats	▶ Contrats de partenariats
<b>Activités :</b>	<b>Cadre estimatif</b>				
	<b>Libellés</b>				<b>Montant</b>
<b>Activités relatives au résultat 1</b> Amélioration de la gestion des ressources humaines	<b>Investissement</b>				
	▶ Mettre en place un organigramme fonctionnel				200 000
	▶ Recycler et Former le personnel communal				5 000 000
	▶ Mettre sur pied un code de procédures (statut, code éthique)				200 000
	▶ Recruter dans les services (bureau du courrier, cellule informatique, état civil, service d'hygiène, comptabilité matière, service de l'assiette et du recouvrement,)				2 000 000
	<b>Total investissement</b>				<b>7 400 000</b>
	<b>Fonctionnement</b>				
	<b>Total fonctionnement</b>				<b>0</b>
<u>Imprévus (5%)</u>				370 000	
<b>Total estimatif</b>				<b>7 770 000</b>	
<b>Activités relatives au résultat 2</b> Amélioration de la gestion des ressources financières	<b>Investissement</b>				
	▶ Elaborer et actualiser le fichier des contribuables				1 500 000
	▶ Réhabiliter la barrière économique				500 000
	▶ Mener des campagnes de sensibilisation				2 000 000
	<b>Total investissement</b>				<b>4 000 000</b>
	<b>Fonctionnement</b>				
	<b>Total fonctionnement</b>				<b>0</b>
	<u>Imprévus (5%)</u>				200 000
<b>Total estimatif</b>				<b>4 200 000</b>	
<b>Activités relatives au résultat 3</b> Amélioration de la gestion des ressources patrimoniales	<b>Investissement</b>				
	▶ Créer une commission de recensement du patrimoine communal				500 000
	▶ Acquérir et mettre en valeur les biens meubles et immeubles				1 000 000
	<ul style="list-style-type: none"> <li>• Immeubles</li> <li>✓ Créer un lotissement communal</li> </ul>				30 000 000



	✓ Aménagement d'une place des fêtes	15 000 000
	✓ Créer deux carrières (sable et roche)	150 000 000
	• Matériel roulant	
	✓ Acquérir un véhicule de liaisons (pick up)	25 000 000
	✓ Acquérir trois motos tout terrain	7 500 000
	<b>Total investissement</b>	<b>229 000 000</b>
	<b><u>Fonctionnement</u></b>	
	▶ Acquérir le matériel de fonctionnement dans les services	
	• Matériel informatique	
	✓ Acquérir 3 ordinateurs complets	3 000 000
	✓ Acquérir des logiciels	1 000 000
	• Fournitures de bureau	2 500 000
	• Matériel de services techniques	6 500 000
	<b>Total fonctionnement</b>	<b>13 000 000</b>
	<u>Imprévus (5%)</u>	12 100 000
	<b>Total estimatif</b>	<b>254 100 000</b>
<p><b>Activités relatives au résultat 4</b> Amélioration de la gestion des relations</p>	<b><u>Investissement</u></b>	
	▶ Créer une boîte aux lettres pour conseillers à la mairie	500 000
	▶ Organiser des journées portes ouvertes	5 000 000
	▶ Organiser des voyages d'échanges intérieur et extérieur	15 000 000
	<b>Total investissement</b>	<b>20 500 000</b>
	<b><u>Fonctionnement</u></b>	
	▶ Mettre sur pieds un cadre de concertation (exécutif, conseiller, personnel, élites)	3 000 000
	<b>Total fonctionnement</b>	<b>3 000 000</b>
	<u>Imprévus (5%)</u>	1 175 000
<b>Total estimatif</b>	<b>24 675 000</b>	

**Tableau 36: Cadre logique Agriculture**

Stratégie	Indicateurs par niveau de stratégie et sources		SUPPOSITIONS	Indicateurs de supposition et sources	
Niveaux	Indicateurs	Sources		Indicateurs	Sources
<b>Objectif supérieur</b> Améliorer la productivité dans les secteurs ruraux	<b>Objectifs Millénaire pour le Développement (OMD)</b>	<b>Document de Stratégie pour la Croissance et l'Emploi (DSCE)</b>	<ul style="list-style-type: none"> <li>▶ Stabilité sociale maintenue</li> <li>▶ Croissance économique actuelle maintenue</li> </ul>		
<b>Objectif spécifique :</b> ▶ Améliorer la production agricole	<ul style="list-style-type: none"> <li>▶ D'ici 2020 la production agricole aura atteint au moins 70% du niveau actuel</li> </ul>	<ul style="list-style-type: none"> <li>▶ Rapports des services du MINADER</li> <li>▶ Rapports de la Commune</li> </ul>	<ul style="list-style-type: none"> <li>▶ Projets et programmes opérationnels</li> <li>▶ Bonne collaboration entre la commune et les SD/MINADER</li> <li>▶ Respect des stratégies sectorielles</li> <li>▶ Bonne gestion des ressources transférées</li> </ul>	<ul style="list-style-type: none"> <li>▶ Séances de travail organisées</li> </ul>	<ul style="list-style-type: none"> <li>▶ PV et fiches de présence des réunions</li> </ul>
<b>Résultats 1:</b> Appui aux agriculteurs en intrants et création de nouvelles plantations.	<ul style="list-style-type: none"> <li>▶ 320 agriculteurs appuyés en engrais et graines des espèces forestières des jachères améliorées dans les 32 villages d'ici à 2018.</li> <li>▶ Distribution de semences de maïs, plants de bananier plantain</li> <li>▶ 320 planteurs formés en techniques culturales et à la production des semences améliorées d'ici à 2018</li> <li>▶ 100ha de nouvelles cacaoyères créées d'ici 2018</li> <li>▶ 32 jeunes agriculteurs installés</li> </ul>	<ul style="list-style-type: none"> <li>▶ Rapports des services du MINADER</li> <li>▶ Rapports de la Commune</li> </ul>	<ul style="list-style-type: none"> <li>▶ Projets et programmes opérationnels</li> <li>▶ Bonne collaboration entre la Commune et les SD/MINADER</li> <li>▶ Bonne gestion des ressources transférées</li> </ul>	<ul style="list-style-type: none"> <li>▶ Taux d'exécution des activités programmées</li> </ul>	<ul style="list-style-type: none"> <li>▶ R ap po rts Sectoriels et Commune PV et fiches de présence</li> </ul>

	par an dans la Commune pendant cinq ans				
<b>Résultats 2 :</b> Amélioration de l'encadrement des agriculteurs	<ul style="list-style-type: none"> <li>▶ Trois nouveaux postes agricole créés d'ici 2018.</li> <li>▶ Le ratio d'encadrement passe de 2/4500 à 8/4500 d'ici 2018</li> <li>▶ Les visites de vulgarisation sur le terrain passent de 2/mois/village à 3/mois/village</li> <li>▶ 2 sessions de recyclage du personnel d'encadrement, organisées par trimestre.</li> </ul>	<ul style="list-style-type: none"> <li>▶ Rapports des services du MINADER</li> <li>▶ Rapports de la Commune</li> </ul>	<ul style="list-style-type: none"> <li>▶ Bonne collaboration entre la commune et les SD/MINADER</li> <li>▶ Bonne gestion des ressources transférées</li> </ul>	<ul style="list-style-type: none"> <li>▶ Nombre de visites effectuées</li> <li>▶ Module de formations tenues</li> </ul>	<ul style="list-style-type: none"> <li>▶ Rapports et cahiers de visites</li> <li>▶ PV et fiches de présence</li> </ul>
<b>Activités :</b>	<b>Cadre estimatif</b>				
	<b>Libellés</b>				<b>Montant</b>
<b>Activités relatives au résultat 1</b>	<b><u>Investissement</u></b>				
Appui aux agriculteurs en intrants et création de nouvelles plantations.	▶ Appuyer 320 producteurs en engrais et graines :				
	• Engrais				23 000 000
	• Graines forestières des jachères améliorées				10 000 000
	▶ Appuyer les agriculteurs en matériel végétal de qualité				
	• Semences de Maïs : 3 200 kg				2 560 000
	• Plants sains de bananiers plantains : 336 000 plant (67 200 plants/an) 2400 plants/village/an				67 200 000
	• Réhabiliter le CEAC de Nkoloveng				15 000 000
	• Installer 160 jeunes agriculteurs dans les 32 villages				100 000 000
	<b>Total investissement</b>				<b>217 760 000</b>
	<b><u>Fonctionnement</u></b>				
▶ Plaidoyer auprès des projets et programmes				200 000	
<b>Total fonctionnement</b>				<b>200 000</b>	
<i>Imprévus (5%)</i>				10 898 000	
<b>Total estimatif</b>				<b>228 858 000</b>	
<b>Activités relatives au résultat 2</b>	<b><u>Investissement</u></b>				
	▶ Recruter deux encadreurs au niveau de la Commune				100 000
	▶ Plaidoyer pour l'affectation de 10 nouveaux encadreurs				200 000
	▶ Plaidoyer pour la création de trois nouveaux postes agricoles				200 000

Amélioration de l'encadrement les agriculteurs	▶ Renforcer les capacités des du personnel encadreur	1 000 000
	▶ Construire 4 postes agricoles	80 000 000
	▶ Construire la délégation d'arrondissement d'agriculture	25 000 000
	<b>Total investissement</b>	<b>106 500 000</b>
	<b><u>Fonctionnement</u></b>	
	▶ Salaires des deux encadreurs (12 mois)	1 200 000
	▶ Carburant (12 mois)	240 000
	<b>Total fonctionnement</b>	<b>1 440 000</b>
	<u>Imprévus (5%)</u>	5 397 000
<b>Total estimatif</b>	<b>113 337 000</b>	



Tableau 37: Cadre logique Elevage, pêches et industries animales

Stratégie	Indicateurs par niveau de stratégie et sources		SUPPOSITIONS	Indicateurs de supposition et sources	
Niveaux	Indicateurs	Sources		Indicateurs	Sources
<b>Objectif supérieur</b> Améliorer la productivité dans les secteurs ruraux	<b>Objectifs Millénaire pour le Développement (OMD)</b>		<b>Document de Stratégie pour la Croissance et l'Emploi (DSCE)</b>		
<b>Objectif spécifique :</b> ▶ Améliorer le développement de l'élevage et de la pêche	<ul style="list-style-type: none"> <li>▶ D'ici 2020 la production animale aura atteint au moins 70% du niveau actuel</li> <li>▶ D'ici 2020 la pêche sur le Nyong et le So'o sera faite dans les normes modernes</li> <li>▶ D'ici 2020, la pisciculture sera une activité répandue dans la Commune</li> </ul>	<ul style="list-style-type: none"> <li>▶ Rapports du MINEPIA</li> <li>▶ Rapports De la Commune</li> </ul>	<ul style="list-style-type: none"> <li>▶ Stabilité sociale maintenue</li> <li>▶ Croissance économique actuelle maintenue</li> <li>▶ Projets et programmes opérationnels</li> <li>▶ Bonne collaboration entre la commune et les SD/MINEPIA</li> <li>▶ Respect des stratégies sectorielles</li> <li>▶ Bonne gestion des ressources transférées</li> </ul>	<ul style="list-style-type: none"> <li>▶ Séances de travail organisées</li> </ul>	<ul style="list-style-type: none"> <li>▶ PV et fiches de présence des réunions</li> </ul>
<b>Résultats 1:</b> Appui aux acteurs des filières animales en matériel animal de qualité.	<ul style="list-style-type: none"> <li>▶ 20 OP organisées et structurées par filière d'ici 2016</li> <li>▶ 140 éleveurs installés et formés en techniques de production porcine dans les 32 villages d'ici 2016.</li> <li>▶ 32 éleveurs installés et formés en production de volaille d'ici 2016.</li> <li>▶ 32 éleveurs installés et formés en techniques d'élevage non conventionnel d'ici 2016</li> </ul>	<ul style="list-style-type: none"> <li>▶ Rapports des services du MINEPIA</li> <li>▶ Rapports de la Commune</li> </ul>	<ul style="list-style-type: none"> <li>▶ Projets et programmes opérationnels</li> <li>▶ Bonne collaboration entre la Commune et les SD/MINEPIA</li> <li>▶ Bonne gestion des ressources transférées</li> </ul>	<ul style="list-style-type: none"> <li>▶ Taux d'exécution des activités programmées</li> </ul>	<ul style="list-style-type: none"> <li>▶ Rapports Sectoriels et Commune PV et fiches de présence</li> </ul>
<b>Résultats 2:</b> Appui aux pêcheurs et pisciculteurs en matériel moderne	<ul style="list-style-type: none"> <li>▶ 10 OP organisées et structurées par filière d'ici 2016</li> <li>▶ 50 pêcheurs installés et formés en techniques de pêches d'ici 2016</li> <li>▶ 50 éleveurs installés et formés en pisciculture d'ici 2016</li> </ul>	<ul style="list-style-type: none"> <li>▶ Rapports des services du MINEPIA</li> <li>▶ Rapports de la Commune</li> </ul>	<ul style="list-style-type: none"> <li>▶ Projets et programmes opérationnels</li> <li>▶ Bonne collaboration entre la Commune et les SD/MINEPIA</li> </ul>	<ul style="list-style-type: none"> <li>▶ Taux d'exécution des activités programmées</li> </ul>	<ul style="list-style-type: none"> <li>▶ Rapports Sectoriels et Commune PV et fiches de présence</li> </ul>

<b>Activités :</b>	<b>Cadre estimatif</b>	
	<b>Libellés</b>	<b>Montant</b>
<b>Activités relatives au résultat 1</b> Appui aux acteurs des filières animales en matériel animal de qualité.	<b><u>Investissement</u></b>	
	▶ Renforcer les capacités de 140 porciculteurs (02 sessions/an)	3 000 000
	▶ Appuyer les éleveurs en porcelets de races améliorées pendant cinq ans (2100 porcelets)	52 500 000
	▶ Renforcer les capacités de 32 volaillers (02 sessions/an)	3 000 000
	▶ Appuyer les éleveurs en poussins (17 500 poussins)	8 925 000
	▶ Renforcer les capacités de 32 éleveurs non conventionnels (02 sessions/an)	3 000 000
	▶ Appuyer les éleveurs en animaux de races améliorées	14 000 000
	▶ Aménager une aire d'abattage (poulets et porcs)	10 000 000
	<b>Total investissement</b>	<b>94 425 000</b>
	<b><u>Fonctionnement</u></b>	
	▶ Plaidoyer auprès des projets et programmes	200 000
	▶ Structurer les OP par filière	500 000
	<b>Total fonctionnement</b>	<b>700 000</b>
	<b><u>Imprévus (5%)</u></b>	<b>4 756 250</b>
<b>Total estimatif</b>	<b>99 881 250</b>	
<b>Activités relatives au résultat 2</b> Appui aux pêcheurs et pisciculteurs en matériel moderne	<b><u>Investissement</u></b>	
	▶ Renforcer les capacités de 50 pêcheurs (02 sessions/an)	3 000 000
	▶ Appuyer les pêcheurs en matériel moderne	25 000 000
	▶ Renforcer les capacités de 50 pisciculteurs (02 sessions/an)	3 000 000
	▶ Appuyer les pisciculteurs	20 000 000
	<b>Total investissement</b>	<b>51 000 000</b>
	<b><u>Fonctionnement</u></b>	
	▶ Structurer les OP par filière	500 000
	<b>Total fonctionnement</b>	<b>500 000</b>
	<b><u>Imprévus (5%)</u></b>	<b>2 575 000</b>
<b>Total estimatif</b>	<b>54 075 000</b>	

Tableau 38: Cadre logique Domaines et affaires foncières

Stratégie	Indicateurs par niveau de stratégie et sources		SUPPOSITIONS	Indicateurs de supposition et sources	
	Indicateurs	Sources		Indicateurs	Sources
<b>Niveaux</b>					
<b>Objectif supérieur</b> Améliorer la qualité des services et des infrastructures dans la Commune de Nkolmetet.	<b>Objectifs Millénaire pour le Développement (OMD)</b>	<b>Document de Stratégie pour la Croissance et l'Emploi (DSCE)</b>	<ul style="list-style-type: none"> <li>▶ Stabilité sociale maintenue</li> <li>▶ Croissance économique actuelle maintenue</li> </ul>		
<b>Objectif spécifique :</b> ▶ <i>Faciliter l'accès à la propriété foncière</i>	<ul style="list-style-type: none"> <li>▶ D'ici 2020, 80% des populations de la commune maîtrisent les procédures d'obtention du titre foncier</li> <li>▶ D'ici 2020, 60% des propriétaires terriens détiennent un titre foncier</li> </ul>	<ul style="list-style-type: none"> <li>▶ Rapports des services du MINDAF</li> <li>▶ Rapports de la Commune</li> </ul>	<ul style="list-style-type: none"> <li>▶ Bonne collaboration entre la commune et les SD/ MINDAF</li> <li>▶ Bonne gestion des ressources transférées</li> </ul>	▶ Séances de travail organisées	▶ PV et fiches de présence des réunions
<b>Résultats 1:</b> Les populations ont des facilités d'accès à la propriété foncière	▶ 04 sessions de formation et de sensibilisation organisées chaque année dans les deux groupements de la Commune.	▶ Rapports du MINDAF Rapports des chefs de groupements	▶ Bonne collaboration entre la commune et les SD/ MINDAF	▶ Nombre de sessions tenues	▶ PV et fiches de présence des réunions
<b>Activités :</b>	<b>Cadre estimatif</b>				
	<b>Libellés</b>				<b>Montant</b>
<b>Activités relatives au résultat 1 :</b> Les populations ont des facilités d'accès à la propriété foncière	<b><u>Investissement</u></b>				
	▶ <i>Vulgariser les procédures d'obtention du titre foncier dans tous les villages.</i>				3 000 000
	▶ <i>Communiquer à travers les médias</i>				1 000 000
	▶ <i>Faire une réserve foncière pour le passage du chemin de fer</i>				50 000 000
	<b>Total Investissement</b>				<b>54 000 000</b>
	<b><u>Fonctionnement</u></b>				
	▶ <i>Plaidoyer auprès de l'autorité de tutelle pour l'allègement des coûts de descentes</i>				200 000
	<b>Total fonctionnement</b>				<b>200 000</b>
<b><u>Imprévus (5%)</u></b>				<b>2 710 000</b>	
<b>Total estimatif</b>				<b>56 910 000</b>	

Tableau 39: Cadre logique Développement urbain et habitat

Stratégie	Indicateurs par niveau de stratégie et sources		SUPPOSITIONS	Indicateurs de supposition et sources	
Niveaux	Indicateurs	Sources		Indicateurs	Sources
<b>Objectif supérieur</b> Améliorer la qualité des services et des infrastructures dans la Commune de Nkolmetet.	<b>Objectifs Millénaire pour le Développement (OMD)</b>	<b>Document de Stratégie pour la Croissance et l'Emploi (DSCE)</b>	<ul style="list-style-type: none"> <li>▶ Stabilité sociale maintenue</li> <li>▶ Croissance économique actuelle maintenue</li> </ul>		
<b>Objectif spécifique :</b> <i>Améliorer le développement des villages et de la ville</i>	<ul style="list-style-type: none"> <li>▶ D'ici 2020, 70% des populations de la commune respectent le plan d'urbanisation</li> <li>▶ D'ici à 2020, 60% des habitats des villages sont construit en matériaux locaux de qualité</li> </ul>	<ul style="list-style-type: none"> <li>▶ Rapports des services du MINDUH</li> <li>▶ Rapports de la Commune</li> </ul>	<ul style="list-style-type: none"> <li>▶ Bonne collaboration entre la commune et les SD/ MINDUH</li> <li>▶ Respect des stratégies sectorielles</li> <li>▶ Bonne gestion des ressources transférées</li> </ul>	▶ Séances de travail organisées	▶ PV et fiches de présence des réunions
<b>Résultats 1:</b> Les populations maîtrisent les règles d'urbanisation	<ul style="list-style-type: none"> <li>▶ D'ici 2020, 70% de personnes respectent les textes d'urbanisation lors des constructions</li> <li>▶ D'ici 2020, 60% des populations sont organisées dans leurs zones respectives, pour les travaux d'assainissement et curage des caniveaux</li> </ul>	<ul style="list-style-type: none"> <li>▶ Rapports des services du MINDUH</li> <li>▶ Rapports de la Commune</li> </ul>	<ul style="list-style-type: none"> <li>▶ Bonne collaboration entre la Commune et les SD/MINDUH</li> <li>▶ Bonne gestion des ressources transférées</li> </ul>	<ul style="list-style-type: none"> <li>▶ Nombre de sessions tenues</li> <li>▶ Nombre de communiqués passés</li> </ul>	▶ PV et fiches de présence des réunions
<b>Résultats 2:</b> Les populations ont des habitats décents	<ul style="list-style-type: none"> <li>▶ D'ici 2020, une structure de promotion des matériaux locaux est fonctionnelle dans la Commune</li> <li>▶ D'ici 2020, les populations optent pour des constructions</li> </ul>	<ul style="list-style-type: none"> <li>▶ Rapports des services du MINDUH</li> <li>▶ Rapports de la Commune</li> </ul>	<ul style="list-style-type: none"> <li>▶ Bonne collaboration entre la Commune et les SD/MINDUH</li> <li>▶ Bonne gestion des ressources transférées</li> </ul>	<ul style="list-style-type: none"> <li>▶ Nombre de sessions tenues</li> <li>▶ Nombre de communiqués passés</li> </ul>	▶ PV et fiches de présence des réunions



	avec des matériaux respectant les normes				
Activités :	Cadre estimatif				
	Libellés				Montant
<p><b>Activités relatives au résultat 1</b></p> <p>Les populations maîtrisent les règles d'urbanisation</p>	<b>Investissement</b>				
	▶ Communiquer à travers les médias				1 000 000
	▶ Gerer les réseaux d'assainissement (Curage des caniveaux,)				1 000 000
	▶ Adopter et respecter les textes d'urbanisme				500 000
	▶ Vulgarisation des règles d'urbanisme				10 000 000
	▶ Elaborer le plan directeur d'urbanisme				80 000 000
	▶ Finaliser les documents du lotissement communal				1 000 000
	▶ Effectuer les travaux de cantonnement				60 000 000
	▶ Construire la voirie bitumée du lotissement communal				200 000 000
	▶ Installer l'éclairage public (énergie solaire)				75 000 000
	▶ Construire une cité municipale (100 logements)				500 000 000
	<b>Total investissement</b>				<b>928 500 000</b>
	<b>Fonctionnement</b>				
	▶ Plaidoyer pour la création des comités de suivi dans les quartiers et villages				200 000
	<b>Total fonctionnement</b>				<b>200 000</b>
<i>Imprévus (5%)</i>				46 435 000	
<b>Total estimatif</b>				<b>975 135 000</b>	
<p><b>Activités relatives au résultat 2</b></p> <p>Les populations ont des habitats décents</p>	<b>Investissement</b>				
	▶ Vulgariser des techniques d'habitats				2 000 000
	▶ Communiquer à travers les médias				1 000 000
	<b>Total investissement</b>				<b>3 000 000</b>
	<b>Fonctionnement</b>				
	▶ Plaidoyer pour la création d'une structure annexe de la MIPROMALO				200 000
	<b>Total fonctionnement</b>				<b>200 000</b>
<i>Imprévus (5%)</i>				160 000	
<b>Total estimatif</b>				<b>3 360 000</b>	

**Tableau 40:** Cadre logique Environnement et protection de la nature

Stratégie	Indicateurs par niveau de stratégie et sources		SUPPOSITIONS	Indicateurs de supposition et sources		
	Niveaux	Indicateurs		Sources	Indicateurs	Sources
<b>Objectif supérieur</b> Améliorer la productivité dans les secteurs ruraux	<b>Objectifs Millénaire pour le Développement (OMD)</b>		<b>Document de Stratégie pour la Croissance et l'Emploi (DSCE)</b>	<ul style="list-style-type: none"> <li>Stabilité sociale maintenue</li> <li>Croissance économique actuelle maintenue</li> </ul>		
<b>Objectif spécifique :</b> <i>Faciliter l'application des mesures de protection environnementale</i>	<ul style="list-style-type: none"> <li>D'ici 2020, 70% des populations de la commune appliquent les mesures de protection environnementales</li> <li>D'ici à 2020, 80% des quartiers disposent d'un système de collecte des ordures organisé</li> </ul>	<ul style="list-style-type: none"> <li>Rapports des services du MINEP</li> <li>Rapports de la Commune</li> </ul>	<ul style="list-style-type: none"> <li>Respect des stratégies sectorielles</li> <li>Bonne gestion des ressources transférées</li> </ul>	<ul style="list-style-type: none"> <li>Séances de travail organisées</li> </ul>	<ul style="list-style-type: none"> <li>PV et fiches de présence des réunions</li> </ul>	
<b>Résultat 1 :</b> Les populations sont sensibilisées sur les mesures de protection environnementales	<ul style="list-style-type: none"> <li>D'ici 2020, 70% de personnes maîtrisent les mesures de protection environnementales</li> <li>D'ici 2020, 80% des populations sont organisées pour la protection de l'environnement</li> </ul>	<ul style="list-style-type: none"> <li>Rapports des services du MINEP</li> <li>Rapports de la Commune</li> </ul>	<ul style="list-style-type: none"> <li>Bonne gestion des ressources transférées</li> </ul>	<ul style="list-style-type: none"> <li>Nombre de sessions tenues</li> <li>Nombre de communiqués passés</li> </ul>	<ul style="list-style-type: none"> <li>PV et fiches de présence des réunions</li> </ul>	
<b>Résultat 2 :</b> La collecte des ordures est organisée dans les villages et quartiers.	D'ici 2020, 80% des villages et quartiers sont dotés d'un système efficace et fonctionnel de collecte des ordures ménagères dans les quartiers	<ul style="list-style-type: none"> <li>Rapports des services du MINEP</li> <li>Rapports de la Commune</li> </ul>	<ul style="list-style-type: none"> <li>Bonne gestion des ressources transférées</li> </ul>	<ul style="list-style-type: none"> <li>Nombre de sessions tenues</li> <li>Nombre de communiqués passés</li> </ul>	<ul style="list-style-type: none"> <li>PV et fiches de présence des réunions</li> </ul>	
<b>Activités :</b>	<b>Cadre estimatif</b>					
	<b>Libellés</b>				<b>Montant</b>	
<b>Activités relatives au résultat 1</b> Les populations sont sensibilisées sur les	<b>Investissement</b>					
	<ul style="list-style-type: none"> <li>Sensibiliser les populations sur les mesures de protection environnementales</li> </ul>				5 000 000	
	<b>Total investissement</b>				<b>5 000 000</b>	
	<b>Fonctionnement</b>					

mesures de protection environnementales	▶ <i>Plaidoyer auprès des populations pour l'obtention d'un espace pour la création d'une décharge municipale</i>	200 000
	▶ <i>Créer d'une structure normée de gestion des déchets</i>	100 000
	<b>Total fonctionnement</b>	<b>300 000</b>
	<i>Imprévus (5%)</i>	265 000
	<b>Total estimatif</b>	<b>5 565 000</b>
<p align="center"><b><u>Activités relatives</u></b> <b><u>au résultat 2</u></b></p> <p>La collecte des ordures est organisée dans les quartiers</p>	<b><u>Investissement</u></b>	
	▶ <i>Sensibiliser les populations sur les mesures d'hygiène et mettre en place des comités d'hygiène.</i>	5 000 000
	▶ <i>Appuyer les comités d'hygiène</i>	2 000 000
	▶ <i>Construire une décharge municipale</i>	20 000 000
	▶ <i>Acquérir des bacs à ordures (45)</i>	45 000 000
	<b>Total investissement</b>	<b>72 000 000</b>
	<b><u>Fonctionnement</u></b>	
		0
	<b>Total fonctionnement</b>	<b>0</b>
<i>Imprévus (5%)</i>	3 600 000	
<b>Total estimatif</b>	<b>75 600 000</b>	

**Tableau 41: Cadre logique Forêt et faune**

Stratégie	Indicateurs par niveau de stratégie et sources		SUPPOSITIONS	Indicateurs de supposition et sources	
Niveaux	Indicateurs	Sources		Indicateurs	Sources
<b>Objectif supérieur</b> Améliorer la productivité dans les secteurs ruraux	<b>Objectifs Millénaire pour le Développement (OMD)</b>		<ul style="list-style-type: none"> <li>▶ Stabilité sociale maintenue</li> <li>▶ Croissance économique actuelle maintenue</li> </ul>		
<b>Objectif spécifique :</b> <i>Organiser l'exploitation des forêts et des ressources fauniques</i>	<ul style="list-style-type: none"> <li>▶ D'ici 2020 il sera mis en place des comités de vigilance pour réduire la coupe frauduleuse de bois et le braconnage dans les villages</li> <li>▶ D'ici 2020 les trois forêts communautaires de Nkolmetet seront reboisées et mieux gérées</li> </ul>	<ul style="list-style-type: none"> <li>▶ Rapports des services du MINFOF</li> <li>▶ Rapports de la Commune</li> </ul>	<ul style="list-style-type: none"> <li>▶ Bonne collaboration entre la commune et les SD/ MINFOF</li> <li>▶ Respect des stratégies sectorielles</li> <li>▶ Bonne gestion des ressources transférées</li> </ul>	<ul style="list-style-type: none"> <li>▶ Séances de travail organisées</li> </ul>	<ul style="list-style-type: none"> <li>▶ PV et fiches de présence des réunions</li> </ul>
<b>Résultat 1 :</b> Les produits forestiers ligneux et non ligneux sont mieux gérés	<ul style="list-style-type: none"> <li>▶ Au moins 80% des populations dans les villages sont sensibilisées et maîtrisent la loi forestière</li> <li>▶ 01 comité de vigilance est créé par village</li> </ul>	<ul style="list-style-type: none"> <li>▶ Rapports des services du MINFOF</li> <li>▶ Rapports de la Commune</li> </ul>	<ul style="list-style-type: none"> <li>▶ Bonne collaboration entre la Commune et les SD/ MINFOF</li> <li>▶ Bonne gestion des ressources transférées</li> </ul>	<ul style="list-style-type: none"> <li>▶ Nombre de sessions tenues</li> <li>▶ Nombre de communiqués passés</li> </ul>	<ul style="list-style-type: none"> <li>▶ PV et fiches de présence des réunions</li> </ul>
<b>Résultats 2 :</b> L'exploitation forestière est bien organisée	<ul style="list-style-type: none"> <li>▶ 01 forêt reboisée par année d'ici 2017</li> <li>▶ Au moins deux missions de suivi sont faites chaque année</li> </ul>	<ul style="list-style-type: none"> <li>▶ Rapports des services du MINFOF</li> <li>▶ Rapports de la Commune</li> </ul>	<ul style="list-style-type: none"> <li>▶ Bonne collaboration entre la Commune et les SD/ MINFOF</li> <li>▶ Bonne gestion des ressources transférées</li> </ul>	<ul style="list-style-type: none"> <li>▶ Nombre de sessions tenues</li> <li>▶ Nombre de communiqués passés</li> </ul>	<ul style="list-style-type: none"> <li>▶ PV et fiches de présence des réunions</li> </ul>
<b>Activités:</b>	<b>Cadre estimatif</b>				
	<b>Libellés</b>				<b>Montant</b>
<b>Activités relatives au résultat 1</b>	<b>Investissement</b>				
	<ul style="list-style-type: none"> <li>▶ Sensibiliser les populations sur l'exploitation des PFNL et PFL</li> </ul>				5 000 000

Les produits forestiers ligneux et non ligneux sont mieux gérés	<b>Total investissement</b>	<b>5 000 000</b>
	<b><i>Fonctionnement</i></b>	
	▶ <i>Créer des comités de vigilance dans les villages</i>	1 000 000
	<b>Total fonctionnement</b>	<b>1 000 000</b>
	<b><i>Imprévus (5%)</i></b>	<b>300 000</b>
	<b>Total estimatif</b>	<b>6 300 000</b>
<b>Activités relatives au résultat 2</b> L'exploitation forestière est mieux organisée	<b><i>Investissement</i></b>	
	▶ <i>Reboiser les forêts communautaires (Essingang, Oyenga, Ambis, Asfrado)</i>	12 000 000
	▶ <i>Appui des FC pour l'obtention des certificats d'exploitation</i>	6 000 000
	▶ <i>Appuyer à la recherche des partenaires d'exploitation</i>	500 000
	▶ <i>Sensibiliser les populations sur le classement des animaux sauvages et les périodes de chasse</i>	5 000 000
	▶ <i>Légaliser la vente du gibier</i>	1 000 000
	▶ <i>Organiser les missions de suivi sur la gestion des forêts communautaires</i>	3 000 000
	<b>Total investissement</b>	<b>27 500 000</b>
	<b><i>Fonctionnement</i></b>	
	▶ <i>Redynamiser les comités de gestion des FC</i>	2 500 000
	<b>Total fonctionnement</b>	<b>2 500 000</b>
	<b><i>Imprévus (5%)</i></b>	<b>1 500 000</b>
	<b>Total estimatif</b>	<b>31 500 000</b>



**Tableau 42:** Cadre logique Administration territoriale, décentralisation et maintien de l'ordre

Stratégie	Indicateurs par niveau de stratégie et sources		SUPPOSITIONS	Indicateurs de supposition et sources	
	Niveaux	Indicateurs		Sources	Indicateurs
<b>Objectif supérieur</b> Améliorer la bonne gouvernance dans la Commune de Nkolmetet.	<b>Objectifs Millénaire pour le Développement (OMD)</b>		<b>Document de Stratégie pour la Croissance et l'Emploi (DSCE)</b>	<ul style="list-style-type: none"> <li>▶ Stabilité sociale maintenue</li> <li>▶ Croissance économique actuelle maintenue</li> </ul>	
<b>Objectif spécifique :</b> <ul style="list-style-type: none"> <li>▶ <i>Faciliter l'installation des autorités administrative et assurer la sécurité dans les villages</i></li> </ul>	<ul style="list-style-type: none"> <li>▶ D'ici 2020 l'ensemble des villages auront chacun un comité de vigilance</li> <li>▶ D'ici 2020, au moins 5 postes de gendarmerie et un commissariat sont créés dans la Commune</li> </ul>	<ul style="list-style-type: none"> <li>▶ Rapports des services du MINATD et FMO</li> <li>▶ Rapports de la Commune</li> </ul>	<ul style="list-style-type: none"> <li>▶ Bonne collaboration entre la commune et les SD/ MINATD et FMO</li> <li>▶ Respect des stratégies sectorielles</li> </ul>	<ul style="list-style-type: none"> <li>▶ Séances de travail organisées</li> </ul>	<ul style="list-style-type: none"> <li>▶ PV et fiches de présence des réunions</li> </ul>
<b>Résultats 1:</b> Les autorités locales sont mieux logées	<ul style="list-style-type: none"> <li>▶ Au moins trois logements d'astreinte sont construits d'ici 2020</li> </ul>	<ul style="list-style-type: none"> <li>▶ Rapports des services du MINATD et FMO</li> <li>▶ Rapports de la Commune</li> </ul>	<ul style="list-style-type: none"> <li>▶ Bonne collaboration entre la Commune et les SD/ MINATD et FMO</li> <li>▶ Bonne gestion des ressources transférées</li> </ul>	<ul style="list-style-type: none"> <li>▶ sessions tenues</li> <li>▶ Nombre de communiqués passés</li> </ul>	<ul style="list-style-type: none"> <li>▶ PV et fiches de présence des réunions</li> </ul>
<b>Résultats 2:</b> Les villages sont sécurisés	<ul style="list-style-type: none"> <li>▶ Au moins deux sessions de sensibilisation tenues dans chaque village par an</li> <li>▶ Un comité de vigilance est créé dans chaque village</li> </ul>	<ul style="list-style-type: none"> <li>▶ Rapports des services du MINATD et FMO</li> <li>▶ Rapports de la Commune</li> </ul>	<ul style="list-style-type: none"> <li>▶ Bonne collaboration avec les SD/ MINATD et FMO</li> <li>▶ Bonne gestion des ressources transférées</li> </ul>	<ul style="list-style-type: none"> <li>▶ sessions tenues</li> <li>▶ Nombre de communiqués passés</li> </ul>	<ul style="list-style-type: none"> <li>▶ PV et fiches de présence des réunions</li> </ul>
<b>Activités :</b>	<b>Cadre estimatif</b>				
	<b>Libellés</b>				<b>Montant</b>

<b>Activités relatives au résultat 1</b> Les autorités locales sont mieux logées	<b><u>Investissement</u></b>	
	▶ Construire deux résidences d'astreinte pour le Sous préfet et son adjoint	100 000 000
	▶ Plaidoyer pour la création de chefferies à Ndick, Oyeng, Nkomvana	200 000
	<b>Total investissement</b>	<b>100 200 000</b>
	<b><u>Fonctionnement</u></b>	
	<b>Total fonctionnement</b>	<b>0</b>
	<b>Total estimatif</b>	<b>105 210 000</b>
<b>Activités relatives au résultat 2</b> Les villages sont sécurisés	<b><u>Investissement</u></b>	
	▶ Plaidoyer pour la création d'un commissariat de police d'arrondissement	200 000
	▶ Plaidoyer pour la création de cinq postes de gendarmeries (Ngoantet, Obout, Ayene, Mbega, Awaé)	200 000
	▶ Créer, former et équiper les Comités d'auto vigilance dans les villages	5 000 000
	▶ Plaidoyer pour l'augmentation des effectifs de la gendarmerie	200 000
	▶ Acquérir des moyens de locomotions :	
	• 05 motos tout terrain	12 250 000
	<b>Total investissement</b>	<b>17 850 000</b>
	<b><u>Fonctionnement</u></b>	
	<b>Total fonctionnement</b>	<b>0</b>
<b>Total estimatif</b>	<b>18 742 500</b>	

**Tableau 43: Cadre logique Education de base**

Stratégie	Indicateurs par niveau de stratégie et sources		SUPPOSITIONS	Indicateurs de supposition et sources	
Niveaux	Indicateurs	Sources		Indicateurs	Sources
<b>Objectif supérieur</b> Améliorer la qualité des services et des infrastructures dans les secteurs sociaux de base	<b>Objectifs Millénaire pour le Développement (OMD)</b>		<b>Document de Stratégie pour la Croissance et l'Emploi (DSCE)</b>		
<b>Objectif spécifique :</b> ▶ Améliorer les services de l'éducation de base	<ul style="list-style-type: none"> <li>▶ D'ici 2016 de nouvelles écoles sont créés</li> <li>▶ D'ici 2020, 80% des écoles de la communes disposent des équipements de qualité en quantité suffisante</li> </ul>	<ul style="list-style-type: none"> <li>▶ Rapports des services du MINEDUB</li> <li>▶ Rapports de la Commune</li> </ul>	<ul style="list-style-type: none"> <li>▶ Stabilité sociale maintenue</li> <li>▶ Croissance économique actuelle maintenue</li> </ul>		
<b>Résultats 1 :</b> Création de nouvelles écoles publiques	<ul style="list-style-type: none"> <li>▶ Au moins cinq nouvelles écoles sont créées</li> </ul>	<ul style="list-style-type: none"> <li>▶ Rapports du MINEDUB</li> <li>▶ Rapports de la Commune</li> </ul>	<ul style="list-style-type: none"> <li>▶ Respect des stratégies sectorielles</li> <li>▶ Bonne collaboration entre la commune et les SD/ MINEDUB</li> <li>▶ Bonne gestion des ressources</li> </ul>	<ul style="list-style-type: none"> <li>▶ Séances de travaux organisés</li> </ul>	<ul style="list-style-type: none"> <li>▶ PV et fiches de presence des réunions</li> </ul>
<b>Résultats 2 :</b> Amélioration des services de l'éducation de base	<ul style="list-style-type: none"> <li>▶ Au moins 80% des écoles de la commune sont dotées de points d'eau, des latrines et de bac à ordures</li> <li>▶ Au moins 50% des écoles disposent de logements pour directeurs</li> <li>▶ Au moins 50% des écoles disposent d'une clôture</li> <li>▶ Au moins 60% des écoles disposent d'un reboisement</li> </ul>	<ul style="list-style-type: none"> <li>▶ Rapports des services du MINEDUB</li> <li>▶ Rapports de la Commune</li> </ul>	<ul style="list-style-type: none"> <li>▶ Bonne collaboration entre la Commune et les SD/ MINEDUB</li> <li>▶ Bonne gestion des ressources transférées</li> </ul>	<ul style="list-style-type: none"> <li>▶ Séances de travaux organisés</li> </ul>	<ul style="list-style-type: none"> <li>▶ PV et fiches de presence des réunions</li> </ul>
<b>Activités :</b>	<b>Cadre estimatif</b>				

	Libellés	Montant
<p><b>Activités relatives au résultat 1</b></p> <p>Création de nouvelles écoles publiques</p>	<b><u>Investissement</u></b>	
	▶ Plaidoyer pour la création des écoles maternelles (Metet centre, Ayene, Ngoantet II, Nkolmetet)	200 000
	▶ Plaidoyer pour la création des écoles primaires (Soassi, Mbedoumou)	200 000
	▶ Construire les maternelles (Metet centre, Ayene, Ngoantet II, Nkolmetet)	32 000 000
	▶ Construire d'écoles primaires (Soassi, Mbedoumou)	32 000 000
	<b>Total Investissement</b>	<b>64 400 000</b>
	<b><u>Fonctionnement</u></b>	
<b>Total fonctionnement</b>	<b>0</b>	
	<i>Imprévus (5%)</i>	3 220 000
	<b>Total estimatif</b>	<b>67 620 000</b>
<p><b>Activités relatives au résultat 2</b></p> <p>Amélioration des services de l'éducation de base</p>	<b><u>Investissement</u></b>	
	▶ Construire 28 salles de classes (Ayene, Bikoko, Ebomsi II, Efulan, Mbega, Metet centre, Nkolmetet, Nkolngui, Nkolya I et II, Nsessougou)	252 000 000
	▶ Réhabiliter de 22 salles de classes (Bizock, Bikoko, Ngoantet II, Nkolngui, Mbega, Ayene, Kondessong, Mengueme bane, Metet centre, Nkolya I et II)	110 000 000
	▶ Construire des logements pour enseignants.	100 000 000
	▶ Equipements en 500 tables bancs (Bizock, Bikoko, Ngoantet II, Metet centre, Nsessougou, Ayene, Awaé)	15 000 000
	▶ Construire des latrines (Ayene, Bikoko, Ebomsi II, Efulan, Mbega, Metet centre, Nkolmetet, Nkolngui, Nkolya I et II, Nsessougou, Bizock, Kondessong, Ngoantet I et II, Awaé, Metet centre)	59 500 000
	▶ Doter toutes les écoles de bacsà ordures	19 000 000
	▶ Construire des clôtures dans les écoles primaires	38 000 000
	▶ Doter les écoles de points d'eau (Ayene, Bikoko, Ebomsi II, Efulan, Mbega, Metet centre, Nkolmetet, Nkolngui, Nkolya I et II, Nsessougou, Bizock, Kondessong, Ngoantet I et II, Awaé, Metet centre)	171 000 000
	▶ Reboiser les 19 écoles publiques de la Commune (Awaé, Ayene, Bikoko, Bizock, Ebomsi II, Yop, Kondessong, Mbega, Mengueme bane, Metet centre, Ngoantet I, Ngoantet II, Nkolmetet, Nkolngui, Nkolya I, Nkolya II, Nsessougou, Oveng, Efulan)	19 000 000
	<b>Total investissement</b>	<b>783 500 000</b>
	<b><u>Fonctionnement</u></b>	
	<b>Total fonctionnement</b>	<b>0</b>
	<i>Imprévus (5%)</i>	39 175 000
	<b>Total estimatif</b>	<b>822 675 000</b>

Tableau 44: Cadre logique Enseignement secondaire

Stratégie	Indicateurs par niveau de stratégie et sources		SUPPOSITIONS	Indicateurs de supposition et sources	
Niveaux	Indicateurs	Sources		Indicateurs	Sources
<b>Objectif supérieur</b> Améliorer la qualité des services et des infrastructures dans les secteurs sociaux de base	<b>Objectifs Millénaire pour le Développement (OMD)</b>		<b>Document de Stratégie pour la Croissance et l'Emploi (DSCE)</b>	<ul style="list-style-type: none"> <li>▶ Stabilité sociale maintenue</li> <li>▶ Croissance économique actuelle maintenue</li> </ul>	
<b>Objectif spécifique :</b> ▶ <i>Améliorer les services de l'enseignement secondaire</i>	<ul style="list-style-type: none"> <li>▶ D'ici 2016 de nouveaux établissements d'enseignement secondaire sont créés</li> <li>▶ D'ici 2020, 80% des établissements secondaires de la communes disposent des équipements de qualité en quantité suffisante</li> </ul>	<ul style="list-style-type: none"> <li>▶ Rapports des services du MINESEC</li> <li>▶ Rapports de la Commune</li> </ul>	<ul style="list-style-type: none"> <li>▶ Respect des stratégies sectorielles</li> <li>▶ Bonne collaboration entre la commune et les SD/ MINESEC</li> <li>▶ Bonne gestion des ressources transférées</li> </ul>	▶ Séances de travail organisées	▶ PV et fiches de présence des réunions
<b>Résultats 1:</b> Création nouveaux établissements secondaires publiques	▶ Au moins six nouveaux établissements secondaires sont créés	<ul style="list-style-type: none"> <li>▶ Rapports des services du MINESEC</li> <li>▶ Rapports de la Commune</li> </ul>	<ul style="list-style-type: none"> <li>▶ Bonne collaboration entre la Commune et les SD/ MINESEC</li> <li>▶ Bonne gestion des ressources transférées</li> </ul>	▶ Séances de travail organisées	▶ PV et fiches de présence des réunions
<b>Résultats 2:</b> Amélioration des services du secondaire	<ul style="list-style-type: none"> <li>▶ Au moins 90% des établissements secondaires sont dotées de points d'eau, latrines et de bacs à ordures</li> <li>▶ au moins 70 des établissements secondaires disposent de logements pour directeurs</li> <li>▶ au moins 50% des établissements secondaires disposent d'une clôture</li> <li>▶ au moins 40% des établissements secondaires disposent d'un reboisement</li> </ul>	<ul style="list-style-type: none"> <li>▶ Rapports des services du MINESEC</li> <li>▶ Rapports de la Commune</li> </ul>	<ul style="list-style-type: none"> <li>▶ Bonne collaboration entre la Commune et les SD/ MINESEC</li> <li>▶ Bonne gestion des ressources transférées</li> </ul>	▶ Séances de travail organisées	▶ PV et fiches de présence des réunions



Activités :	Cadre estimatif	
	Libellés	Montant
<b>Activités relatives au résultat 1</b> Création nouveaux établissements secondaires publiques	<b><u>Investissement</u></b>	
	▶ Plaidoyer pour la création de quatre établissements secondaire techniques (Obout, Nkolya II, Mbedoumou, Nkoloveng)	800 000
	▶ Plaidoyer pour la création de deux établissements secondaire général (Ngoantet II, Yop)	400 000
	▶ Construire quatre blocs de salles de classes (Obout, Nkolya II, Mbedoumou, Nkoloveng)	64 000 000
	▶ Construire quatre ateliers (Obout, Nkolya II, Mbedoumou, Nkoloveng)	100 000 000
	▶ Construire quatre blocs de salles de classes (Ngoantet II, Yop)	64 000 000
	<b>Total investissement</b>	<b>229 200 000</b>
	<b><u>Fonctionnement</u></b>	
	<b>Total fonctionnement</b>	<b>0</b>
	<i>Imprévis (5%)</i>	11 460 000
<b>Total estimatif</b>	<b>240 660 000</b>	
<b>Activités relatives au résultat 2 :</b> Amélioration des services du secondaire	<b><u>Investissement</u></b>	
	▶ Construire 08 blocs de salles de classes (Lycée de Nkolmetet, CES (Awaé, Ayene), CETIC de Nkolmetet)	144 000 000
	▶ Construire des logements pour enseignants	100 000 000
	▶ Equiper en 360 tables bancs (Lycée de Nkolmetet, CES (Awaé, Ayene) CETIC de Nkolmetet)	10 800 000
	▶ Construire des blocs administratifs (CES (Awaé, Ayene), Lycée de de Nkolmetet, CETIC Nkolmetet)	100 000 000
	▶ Construire des latrines (CES (Awaé, Ayene), Lycée de Nkolmetet, CETIC)	14 000 000
	▶ Doter tous les établissements secondaires de bacs à ordures (CES (Ayene, Awaé), Lycée de Nkolmetet, CETIC)	4 000 000
	▶ Doter les établissements secondaires de points d'eau (CES (Ayene, Awaé), Lycée de Nkolmetet, CETIC)	36 000 000
	▶ Reboiser les établissements d'enseignement secondaire (CES (Ayene, Awaé), Lycée de Nkolmetet, CETIC).	4 000 000
	▶ Créer et équiper les établissements en matériel informatique	30 000 000
	<b>Total investissement</b>	<b>442 800 000</b>
	<b><u>Fonctionnement</u></b>	
	<b>Total fonctionnement</b>	<b>0</b>
<i>Imprévis (5%)</i>	22 140 000	
<b>Total estimatif</b>	<b>464 940 000</b>	

**Tableau 45: Cadre logique Enseignement supérieur**

Stratégie	Indicateurs par niveau de stratégie et sources		SUPPOSITIONS	Indicateurs de supposition et sources	
Niveaux	Indicateurs	Sources		Indicateurs	Sources
<b>Objectif supérieur</b> Améliorer la qualité des services et des infrastructures dans les secteurs sociaux de base	<b>Objectifs Millénaire pour le Développement (OMD)</b>		<ul style="list-style-type: none"> <li>▶ Stabilité sociale maintenue</li> <li>▶ Croissance économique actuelle maintenue</li> </ul>		
<b>Objectif spécifique :</b> ▶ <i>Faciliter la poursuite des études et l'insertion socio professionnel aux diplômés du supérieur</i>	▶ D'ici 2020 70% les diplômés du supérieur seront suivis dans le cadre de leurs études	<ul style="list-style-type: none"> <li>▶ Rapports des services du MINESUP</li> <li>▶ Rapports de la Commune</li> </ul>	<ul style="list-style-type: none"> <li>▶ Bonne collaboration entre la commune et les SD/ MINESUP</li> <li>▶ Bonne gestion des ressources transférées</li> </ul>	▶ Séances de travail organisées	▶ PV et fiches de présence des réunions
<b>Résultat 1 :</b> Insertion des diplômés du supérieur dans les AGR	<ul style="list-style-type: none"> <li>▶ Au moins trois projets appuient les activités des diplômés du supérieur</li> <li>▶ Au moins 80% des diplômés identifiés, maîtrisent le montage et la gestion des projets</li> </ul>	<ul style="list-style-type: none"> <li>▶ Rapports des services du MINESUP</li> <li>▶ Rapports de la Commune</li> </ul>	<ul style="list-style-type: none"> <li>▶ Bonne collaboration entre la Commune et les SD/ MINESUP</li> <li>▶ Bonne gestion des ressources transférées</li> </ul>	▶ Séances de travail organisées	▶ PV et fiches de présence des réunions
<b>Résultat 2 :</b> Appui aux jeunes du supérieur	▶ Au moins 80 jeunes sont appuyés chaque année	<ul style="list-style-type: none"> <li>▶ Rapports des services du MINESUP</li> <li>▶ Rapports de la Commune</li> </ul>	<ul style="list-style-type: none"> <li>▶ Bonne collaboration entre la Commune et les SD/ MINESUP</li> <li>▶ Bonne gestion des ressources transférées</li> </ul>	▶ Séances de travail organisées	▶ PV et fiches de présence des réunions
<b>Activités :</b>	<b>Cadre estimatif</b>				
	<b>Libellés</b>				<b>Montant</b>
<b>Activités relatives au</b>	<b>Investissement</b>				

<b>résultat 1</b> Insertion des diplômés du supérieur dans les AGR	▶ Identifier les diplômés résidant dans les villages	1 000 000
	▶ Plaidoyer auprès des structures d'appui de montage et financement des projets générateurs d'emplois et de revenus	1 000 000
	<b>Total investissement</b>	<b>2 000 000</b>
	<b>Fonctionnement</b>	
	<b>Total fonctionnement</b>	<b>0</b>
	<i>Imprévus (5%)</i>	100 000
<b>Total estimatif</b>	<b>2 100 000</b>	
<b>Activités relatives au résultat 2</b> Appui aux jeunes du supérieur	<b>Investissement</b>	
	▶ Octroier des bourses aux nécessiteux pour la poursuite des études	4 000 000
	▶ Plaidoyer pour la création d'une université	200 000
	<b>Total investissement</b>	<b>4 200 000</b>
	<b>Fonctionnement</b>	
	<b>Total fonctionnement</b>	<b>0</b>
	<i>Imprévus (5%)</i>	210 000
<b>Total estimatif</b>	<b>4 410 000</b>	

Tableau 46: Cadre logique Santé publique

Stratégie	Indicateurs par niveau de stratégie et sources		SUPPOSITIONS	Indicateurs de supposition et sources	
Niveaux	Indicateurs	Sources		Indicateurs	Sources
<b>Objectif supérieur</b> Améliorer la qualité des services et des infrastructures dans les secteurs sociaux de base	<b>Objectifs Millénaire pour le Développement (OMD)</b>	<b>Document de Stratégie pour la Croissance et l'Emploi (DSCE)</b>	<ul style="list-style-type: none"> <li>▶ Stabilité sociale maintenue</li> <li>▶ Croissance économique actuelle maintenue</li> </ul>		
<b>Objectif spécifique :</b> ▶ <i>Améliorer l'accès aux soins de santé</i>	▶ D'ici 2020, 90% des centres de santé seront réhabilités et opérationnels.	<ul style="list-style-type: none"> <li>▶ Rapports des services du MINSANTE</li> <li>▶ Rapports de la Commune</li> </ul>	<ul style="list-style-type: none"> <li>▶ Bonne collaboration entre la commune et les SD/ MINSANTE</li> <li>▶ Bonne gestion des ressources transférées</li> </ul>	▶ Séances de travail organisées	▶ PV et fiches de présence des réunions
<b>Résultat 1 :</b> Améliorer les services de santé	<ul style="list-style-type: none"> <li>▶ Au moins deux centres de santé créés d'ici 2018.</li> <li>▶ Au moins 15 nouveaux personnels qualifiés affectés dans chacun des CSI d'ici 2018</li> </ul>	<ul style="list-style-type: none"> <li>▶ Rapports des services du MINSANTE</li> <li>▶ Rapports de la Commune</li> </ul>	<ul style="list-style-type: none"> <li>▶ Bonne collaboration entre la Commune et les SD/ MINSANTE</li> <li>▶ Bonne gestion des ressources transférées</li> </ul>	▶ Séances de travail organisées	▶ PV et fiches de présence des réunions
<b>Résultat 2 :</b> Réhabiliter les CSI	▶ Au moins 75% des CSI réhabilités et équipés	<ul style="list-style-type: none"> <li>▶ Rapports des services du MINSANTE</li> <li>▶ Rapports de la Commune</li> </ul>	<ul style="list-style-type: none"> <li>▶ Bonne collaboration entre la Commune et les SD/ MINSANTE</li> <li>▶ Bonne gestion des ressources transférées</li> </ul>	▶ Séances de travail organisées	▶ PV et fiches de présence des réunions
<b>Activités :</b>	<b>Cadre estimatif</b>				
	<b>Libellés</b>				<b>Montant</b>
<b>Activités relatives au résultat 1</b> Améliorer les services de	<b>Investissement</b>				
	▶ <i>Plaidoyer pour l'affectation de 15 personnels soignants qualifiés dans les CSI</i>				200 000
	▶ <i>Equiper les CSI et le CMA de Nkolya</i>				30 000 000
	<b>Total investissement</b>				<b>30 200 000</b>

santé	<b><u>Fonctionnement</u></b>	
	<b>Total fonctionnement</b>	<b>0</b>
	<i>Imprévus (5%)</i>	1 510 000
	<b>Total estimatif</b>	<b>31 710 000</b>
<b><u>Activités relatives au résultat 2</u></b> Réhabiliter les centres de santé	<b><u>Investissement</u></b>	
	▶ Réhabiliter et étendre le centre de santé d'Obout	50 000 000
	<b>Total investissement</b>	<b>50 000 000</b>
	<b><u>Fonctionnement</u></b>	
	<b>Total fonctionnement</b>	<b>0</b>
	<i>Imprévus (5%)</i>	2 500 000
	<b>Total estimatif</b>	<b>52 500 000</b>



Tableau 47: Cadre logique Eau et énergie

Stratégie	Indicateurs par niveau de stratégie et sources		SUPPOSITIONS	Indicateurs de supposition et sources	
Niveaux	Indicateurs	Sources		Indicateurs	Sources
<b>Objectif supérieur</b> Améliorer la qualité des services et des infrastructures dans la Commune de Nkolmetet.	<b>Objectifs Millénaire pour le Développement (OMD)</b>	<b>Document de Stratégie pour la Croissance et l'Emploi (DSCE)</b>	<ul style="list-style-type: none"> <li>▶ Stabilité sociale maintenue</li> <li>▶ Croissance économique actuelle maintenue</li> </ul>		
<b>Objectif spécifique :</b> ▶ <i>Améliorer la couverture en eau et électricité</i>	<ul style="list-style-type: none"> <li>▶ D'ici 2020, 95% des villages seront dotés d'un point d'eau potable</li> <li>▶ D'ici 2020 85% des villages auront accès à l'électricité</li> </ul>	<ul style="list-style-type: none"> <li>▶ Rapports des services du MINEE</li> <li>▶ Rapports de la Commune</li> </ul>	<ul style="list-style-type: none"> <li>▶ Respect des stratégies sectorielles</li> <li>▶ Bonne collaboration entre la commune et les SD/ MINEE</li> <li>▶ Bonne gestion des ressources transférées</li> </ul>	▶ Séances de travail organisées	▶ PV et fiches de présence des réunions
<b>Résultat 1 :</b> Amélioration de la couverture en eau potable	<ul style="list-style-type: none"> <li>▶ Au moins 12 points d'eau construit d'ici 2016</li> <li>▶ Au moins dix point d'eau réhabilités d'ici 2016</li> </ul>	<ul style="list-style-type: none"> <li>▶ Rapports des services du MINEE</li> <li>▶ Rapports de la Commune</li> </ul>	<ul style="list-style-type: none"> <li>▶ Bonne collaboration entre la Commune et les SD/ MINEE</li> <li>▶ Bonne gestion des ressources transférées</li> </ul>	▶ Séances de travail organisées	▶ PV et fiches de présence des réunions
<b>Résultat 2 :</b> Amélioration de la couverture en électricité	<ul style="list-style-type: none"> <li>▶ Au moins 10 lignes électriques construites d'ici 2020</li> <li>▶ Au moins sept lignes électrique réhabilités</li> <li>▶ Au moins 6 extensions de lignes réalisées d'ici 2016</li> </ul>	<ul style="list-style-type: none"> <li>▶ Rapports des services du MINEE</li> <li>▶ Rapports de la Commune</li> </ul>	<ul style="list-style-type: none"> <li>▶ Bonne collaboration entre la Commune et les SD/ MINEE</li> <li>▶ Bonne gestion des ressources transférées</li> </ul>	▶ Séances de travail organisées	▶ PV et fiches de présence des réunions
<b>Activités :</b>	<b>Cadre estimatif</b>				
	<b>Libellés</b>				<b>Montant</b>
<b>Activités relatives</b>	<b>Investissement</b>				

<b>au résultat 1</b> Amélioration de la couverture en eau potable	▶ Construction de 32 forages (tous les villages)	288 000 000
	▶ Réhabilitation de 08 forages (Ngoantet, Awaé, Nkolya II (02), Bizock, Metet centre, Nkolya III, Yop)	32 000 000
	▶ Réhabilitation d'adductions d'eau potable scanwater (Nkolya, Nkolmetet)	12 000 000
	▶ Extension du réseau d'eau potable au centre urbain du Nkolmetet	50 000 000
	▶ Construction d'un château d'eau à Nkolmetet	70 000 000
	<b>Total investissement</b>	<b>452 000 000</b>
	<b>Fonctionnement</b>	
	▶ Créer et renforcer les comités de gestion des points d'eau des 32 villages	3 200 000
	<b>Total fonctionnement</b>	<b>3 200 000</b>
	<u>Imprévus (5%)</u>	22 760 000
<b>Total estimatif</b>	<b>477 960 000</b>	
<b>Activités relatives au résultat 2</b> Amélioration de la couverture en électricité	<b>Investissement</b>	
	▶ <b>Construire de nouvelles lignes électriques</b>	
	• Construire une ligne MT mono à Ebomsi I (01.km)	8 000 000
	• Construire une ligne mixte MT/BT sur l'axe Obout-Mbedoumou (9km)	72 000 000
	• Construire la ligne MT mono sur l'axe Yop-Mbega (15km)	120 000 000
	• Construire la ligne MT mono Obout-Metet centre (3km)	24 000 000
	▶ <b>Etendre les lignes électriques</b>	
	• Etendre la BT à Efulan Lycée (1km)	6 000 000
	• Etendre la BT à Ekekam (1km)	6 000 000
	• Etendre la BT à Yop (3 km)	18 000 000
	▶ <b>Réhabiliter les lignes électriques</b>	
	• Renforcer la ligne MT mono en ligne MT triphasée (Nkolmetet- Ngoantet) (9km)	45 000 000
	• Réhabiliter le Transformateur MONO (Obout)	7 000 000
	<b>Total investissement</b>	<b>306 000 000</b>
	<b>Fonctionnement</b>	
	▶ Créer et renforcer les capacités des comités de vigilance des réseaux électriques	3 200 000
	<b>Total fonctionnement</b>	<b>3 200 000</b>
<u>Imprévus (5%)</u>	15 460 000	
<b>Total estimatif</b>	<b>324 660 000</b>	

**Tableau 48: Cadre logique Travaux publics**

Stratégie	Indicateurs par niveau de stratégie et sources		SUPPOSITIONS	Indicateurs de supposition et sources	
	Niveaux	Indicateurs		Sources	Indicateurs
<b>Objectif supérieur</b> Améliorer la qualité des services et des infrastructures dans la Commune de Nkolmetet.	<b>Objectifs Millénaire pour le Développement (OMD)</b>	<b>Document de Stratégie pour la Croissance et l'Emploi (DSCE)</b>	<ul style="list-style-type: none"> <li>▶ Stabilité sociale maintenue</li> <li>▶ Croissance économique actuelle maintenue</li> </ul>		
<b>Objectif spécifique :</b> ▶ <i>Améliorer l'état des axes routiers</i>	<ul style="list-style-type: none"> <li>▶ D'ici 2020, 80% des routes de la Commune sont réhabilitées</li> <li>▶ D'ici 2020, 80% des routes sont reprofiler</li> </ul>	<ul style="list-style-type: none"> <li>▶ Rapports des services du MINTP</li> <li>▶ Rapports de la Commune</li> </ul>	<ul style="list-style-type: none"> <li>▶ Respect des stratégies sectorielles</li> <li>▶ Bonne collaboration entre la commune et les SD/ MINTP</li> <li>▶ Bonne gestion des ressources</li> </ul>	▶ Séances de travail organisées	▶ PV et fiches de présence des réunions
<b>Résultat 1 :</b> Réhabilitation et reprofilage des axes routiers	<ul style="list-style-type: none"> <li>▶ Au moins 75 km de routes sont remis en état</li> <li>▶ Au moins 80% des ouvrages d'art refaites</li> </ul>	<ul style="list-style-type: none"> <li>▶ Rapports des services du MINTP</li> <li>▶ Rapports de la Commune</li> </ul>	<ul style="list-style-type: none"> <li>▶ Bonne collaboration entre la commune et les SD/ MINTP</li> <li>▶ Bonne gestion des ressources transférées</li> </ul>	▶ Séances de travail organisées	▶ PV et fiches de présence des réunions
<b>Résultat 2:</b> Protection des chaussées	▶ Au moins 85% des axes routiers disposent de mesures de protection contre divers dégradations	<ul style="list-style-type: none"> <li>▶ Rapports des services du MINTP</li> <li>▶ Rapports de la Commune</li> </ul>	<ul style="list-style-type: none"> <li>▶ Bonne collaboration entre la commune et les SD/ MINTP</li> <li>▶ Bonne gestion des ressources transférées</li> </ul>	▶ Séances de travail organisées	▶ PV et fiches de présence des réunions
<b>Activités :</b>	<b>Cadre estimatif</b>				
	<b>Libellés</b>				<b>Montant</b>
<b>Activités relatives au résultat 1</b> Réhabilitation et reprofilage des axes routiers	<b><u>Investissement</u></b>				
	▶ <b>Ouvrir les Pistes</b>				
	• <i>Nkoloveng-Yop (Ndick) (4km)</i>				32 000 000
	• <i>Mbedoumou- Oyeng Mefindi – Ngoantet (6km)</i>				48 000 000
	• <i>Mbedoumou- Doum (5km)</i>				40 000 000
	• <i>Nkolekabili- Nkolya I (5km)</i>				40 000 000
	• <i>Mefindi – Efoulan (4km)</i>				32 000 000
	• <i>Nsessougou-Nkolya II (5km)</i>				40 000 000
• <i>Ndick-Bakassi (4km)</i>				132 000 000	

	• Ekekam-So'o (15km)	64 000 000
	• Nkolya-Ndong mengue-bilick(13km)	104 000 000
	• Ebomsî I-Avelement (18km)	144 000 000
	• Awaé-So'o (17km)	136 000 000
	• Soassi-Bilick (13km)	104 000 000
	• Bikoko-Oyeng mefindi (12km)	96 000 000
	▶ <b>Réhabiliter les axes routiers</b>	
	• Ngoantet-Kondessong (6km)	24 000 000
	• Obout-Metet centre (6km)	24 000 000
	• Ayene-Soassi (3km)	12 000 000
	• Mbega-limite Mbalmayo (5km)	20 000 000
	▶ <b>Construire des ouvrages d'art et d'assainissement</b>	
	• Awaé-Ngoantet (Otomekok, Nsoe 8m)	32 000 000
	• Ngoantet-Kondessong (Oloa 3m)	12 000 000
	• Ayene-Soassi (Bembe 10m)	40 000 000
	• Mbedoumou-Oyeng-Ngoantet (See 4m)	16 000 000
	<b>Total investissement</b>	<b>1 192 000 000</b>
	<b>Fonctionnement</b>	
	▶ Créer et renforcer les capacités des comités de routes	3 200 000
	<b>Total fonctionnement</b>	<b>3 200 000</b>
	Imprévus (5%)	59 760 000
	<b>Total estimatif</b>	<b>1 254 960 000</b>
<b>Activités relatives au résultat 2</b> Protection des chaussées	<b>Investissement</b>	
	▶ Construire la voirie urbaine de Nkolmetet (10km)	2 000 000 000
	▶ Construire des barrières de pluies (10)	15 000 000
	▶ Signaler les axes routiers	5 000 000
	<b>Total investissement</b>	<b>2 020 000 000</b>
	<b>Fonctionnement</b>	
	▶ Equiper les comités de gestion des barrières de pluies	1 500 000
	<b>Total fonctionnement</b>	<b>1 500 000</b>
	Imprévus (5%)	101 075 000
<b>Total estimatif</b>	<b>2 122 575 000</b>	

**Tableau 49: Cadre logique Affaires sociales**

Stratégie	Indicateurs par niveau de stratégie et sources		SUPPOSITIONS	Indicateurs de supposition et sources	
Niveaux	Indicateurs	Sources		Indicateurs	Sources
<b>Objectif supérieur</b> Améliorer la qualité des services et des infrastructures dans les secteurs sociaux de base	<b>Objectifs Millénaire pour le Développement (OMD)</b>		<b>Document de Stratégie pour la Croissance et l'Emploi (DSCE)</b>	<ul style="list-style-type: none"> <li>▶ Stabilité sociale maintenue</li> <li>▶ Croissance économique actuelle maintenue</li> </ul>	
<b>Objectif spécifique :</b> ▶ <i>Améliorer l'encadrement des indigents et promouvoir les services du MINAS</i>	<ul style="list-style-type: none"> <li>▶ D'ici 2020, 80% des indigents auront une situation meilleur à celle actuelle.</li> <li>▶ D'ici 2020, 80% des personnes auront une bonne maîtrise du rôle des services sociaux</li> </ul>	<ul style="list-style-type: none"> <li>▶ Rapports des services du MINAS</li> <li>▶ Rapports de la Commune</li> </ul>	<ul style="list-style-type: none"> <li>▶ Respect des stratégies sectorielles</li> <li>▶ Bonne collaboration entre la commune et les SD/ MINAS</li> <li>▶ Bonne gestion des ressources transférées</li> </ul>	▶ Séances de travail organisées	▶ PV et fiches de présence des réunions
<b>Résultat 1 :</b> Meilleur encadrement des indigents	▶ Un centre social est créé à Nkolmetet.	<ul style="list-style-type: none"> <li>▶ Rapports des services du MINAS</li> <li>▶ Rapports de la Commune</li> </ul>	<ul style="list-style-type: none"> <li>▶ Bonne collaboration entre la commune et les SD/ MINAS</li> <li>▶ Bonne gestion des ressources transférées</li> </ul>	▶ Séances de travail organisées	▶ PV et fiches de présence des réunions
<b>Résultat 2 :</b> Meilleure connaissance des services sociaux	▶ Les populations de la Commune maîtrisent les missions et opportunités offertes par le MINAS	<ul style="list-style-type: none"> <li>▶ Rapports des services du MINAS</li> <li>▶ Rapports de la Commune</li> </ul>	<ul style="list-style-type: none"> <li>▶ Bonne collaboration avec les SD/ MINAS</li> <li>▶ Bonne gestion des ressources transférées</li> </ul>	▶ Séances de travail organisées	▶ PV et fiches de présence des réunions
<b>Activités :</b>	<b>Cadre estimatif</b>				
	<b>Libellés</b>				<b>Montant</b>
<b>Activités relatives au résultat 1</b> Meilleur encadrement des indigents	<b><u>Investissement</u></b>				
	▶ <i>Plaidoyer pour la création d'un centre des handicapés</i>				200 000
	▶ <i>Plaidoyer pour la prise en charge scolaire des OEV</i>				200 000
	▶ <i>Construire un centre communautaire de réhabilitation des handicapés</i>				25 000 000
	▶ <i>Construire un centre d'action sociale</i>				50 000 000



	▶ Créer un fichier des personnes âgées	500 000
	▶ Constituer la base des données des OEV	3 500 000
	<b>Total investissement</b>	<b>79 400 000</b>
	<b><u>Fonctionnement</u></b>	
	▶ Structurer les organisations de personnes handicapées par type de handicap	500 000
	<b>Total fonctionnement</b>	<b>500 000</b>
	<i>Imprévus (5%)</i>	3 995 000
	<b>Total estimatif</b>	<b>83 895 000</b>
<b>Activités relatives au résultat 2</b> Meilleure connaissance des services sociaux	<b><u>Investissement</u></b>	
	▶ Sensibiliser les populations sur la connaissance des services sociaux dans les villages	5 000 000
	<b>Total investissement</b>	<b>5 000 000</b>
	<b><u>Fonctionnement</u></b>	
	▶ Créer des comités d'écoute sociale dans tous les villages	500 000
	<b>Total fonctionnement</b>	<b>500 000</b>
	<i>Imprévus (5%)</i>	275 000
	<b>Total estimatif</b>	<b>5 775 000</b>

Tableau 50: Cadre logique Promotion de la femme et de la famille

Stratégie	Indicateurs par niveau de stratégie et sources		SUPPOSITIONS	Indicateurs de supposition et sources	
Niveaux	Indicateurs	Sources		Indicateurs	Sources
<b>Objectif supérieur</b> Améliorer la qualité des services et des infrastructures dans les secteurs sociaux de base	<b>Objectifs Millénaire pour le Développement (OMD)</b>		<ul style="list-style-type: none"> <li>▶ Stabilité sociale maintenue</li> <li>▶ Croissance économique actuelle maintenue</li> </ul>		
<b>Objectif spécifique :</b> ▶ <i>Améliorer l'encadrement des femmes et promouvoir les services du MINPROFF</i>	<ul style="list-style-type: none"> <li>▶ D'ici 2016, 80% des femmes auront reçues une formation venant de la promotion de la femme et de la famille</li> <li>▶ D'ici 2016, 80% des femmes auront une bonne maîtrise du MINPROFF</li> </ul>	<ul style="list-style-type: none"> <li>▶ Rapports des services du MINPROFF</li> <li>▶ Rapports de la Commune</li> </ul>	<ul style="list-style-type: none"> <li>▶ Respect des stratégies sectorielles</li> <li>▶ Bonne collaboration entre la commune et les SD/ MINPROFF</li> <li>▶ Bonne gestion des ressources transférées</li> </ul>	▶ Séances de travail organisées	▶ PV et fiches de présence des réunions
<b>Résultat 1:</b> Meilleur encadrement des femmes	▶ Au moins 04 séances de formations organisées chaque mois par le MINPROFF.	<ul style="list-style-type: none"> <li>▶ Rapports des services du MINPROFF</li> <li>▶ Rapports de la Commune</li> </ul>	<ul style="list-style-type: none"> <li>▶ Bonne collaboration entre la commune et les SD/ MINPROFF</li> <li>▶ Bonne gestion des ressources transférées</li> </ul>	▶ Séances de travail organisées	▶ PV et fiches de présence des réunions
<b>Résultat 2:</b> Meilleure connaissance des services du MINPROFF	▶ Les populations de la Commune maîtrisent les missions et opportunités offertes par le MINPROFF	<ul style="list-style-type: none"> <li>▶ Rapports des services du MINPROFF</li> <li>▶ Rapports de la Commune</li> </ul>	<ul style="list-style-type: none"> <li>▶ Bonne collaboration entre la commune et les SD/ MINPROFF</li> <li>▶ Bonne gestion des ressources transférées</li> </ul>	▶ Séances de travail organisées	▶ PV et fiches de présence des réunions
<b>Activités :</b>	<b>Cadre estimatif</b>				

	Libellés	Montant
<b>Activités relatives au résultat 1</b> Meilleur encadrement des femmes	<b><u>Investissement</u></b>	
	▶ <i>Plaidoyer pour la création d'un CPFF à Nkolmetet</i>	200 000
	▶ <i>Renforcer les capacités des femmes dans divers secteurs</i>	10 000 000
	▶ <i>Créer une structure de financement des AGR pour les femmes</i>	30 000 000
	<b>Total investissement</b>	<b>40 200 000</b>
	<b><u>Fonctionnement</u></b>	
	<b>Total fonctionnement</b>	<b>0</b>
<b>Activités relatives au résultat 2</b> Meilleure connaissance des services du MINPROFF	<b><u>Imprévus (5%)</u></b>	2 100 000
	<b>Total estimatif</b>	<b>42 300 000</b>
	<b><u>Investissement</u></b>	
	▶ <i>Sensibiliser les femmes à la connaissance des services du MINPROFF dans les villages</i>	5 000 000
	<b>Total investissement</b>	<b>5 000 000</b>
	<b><u>Fonctionnement</u></b>	
	▶ <i>Créer des comités d'écoute et pour les problèmes de femmes</i>	500 000
<b>Total fonctionnement</b>	<b>500 000</b>	
<b>Imprévus (5%)</b>		275 000
	<b>Total estimatif</b>	<b>5 750 000</b>

Tableau 51: Cadre logique Jeunesse

Stratégie	Indicateurs par niveau de stratégie et sources		SUPPOSITIONS	Indicateurs de supposition et sources		
	Niveaux	Indicateurs		Sources	Indicateurs	Sources
<b>Objectif supérieur</b> Améliorer la qualité des services et des infrastructures dans les secteurs sociaux de base	<b>Objectifs Millénaire pour le Développement (OMD)</b>		<b>Document de Stratégie pour la Croissance et l'Emploi (DSCE)</b>	<ul style="list-style-type: none"> <li>▶ Stabilité sociale maintenue</li> <li>▶ Croissance économique actuelle maintenue</li> </ul>		
<b>Objectif spécifique :</b> ▶ <i>Améliorer l'encadrement des jeunes et promouvoir les services du MINJEUN</i>	<ul style="list-style-type: none"> <li>▶ D'ici 2016, 80% des jeunes de la Commune sont encadrés par les services du MINJEUN</li> <li>▶ D'ici 2016, 80% des jeunes auront une bonne maîtrise du MINJEUN</li> </ul>	<ul style="list-style-type: none"> <li>▶ Rapports des services du MINJEUN</li> <li>▶ Rapports de la Commune</li> </ul>	<ul style="list-style-type: none"> <li>▶ Bonne collaboration avec les SD/ MINJEUN</li> <li>▶ Bonne gestion des ressources transférées</li> </ul>	▶ Séances de travail organisées	▶ PV et fiches de présence des réunions	
<b>Résultat 1:</b> Meilleur encadrement des jeunes	<ul style="list-style-type: none"> <li>▶ Le centre multi fonctionnel de promotion des jeunes est fonctionnel d'ici 2013</li> <li>▶ Au moins 20 projets sont financés par le MINJEUN chaque année, jusqu'en 2016</li> </ul>	<ul style="list-style-type: none"> <li>▶ Rapports des services du MINJEUN</li> <li>▶ Rapports de la Commune</li> </ul>	<ul style="list-style-type: none"> <li>▶ Bonne collaboration avec les SD/ MINJEUN</li> <li>▶ Bonne gestion des ressources transférées</li> </ul>	▶ Séances de travail organisées	▶ PV et fiches de présence des réunions	
<b>Résultat 2:</b> Meilleure connaissance des services du MINJEUN	▶ Les populations de la Commune maîtrisent les missions et opportunités offertes par le MINJEUN	<ul style="list-style-type: none"> <li>▶ Rapports des services du MINJEUN</li> <li>▶ Rapports de la Commune</li> </ul>	<ul style="list-style-type: none"> <li>▶ Bonne collaboration avec les SD/ MINJEUN</li> <li>▶ Bonne gestion des ressources transférées</li> </ul>	▶ Séances de travail organisées	▶ PV et fiches de présence des réunions	
<b>Activités :</b>	<b>Cadre estimatif</b>					
	<b>Libellés</b>				<b>Montant</b>	
<b>Activités relatives au résultat 1</b> Meilleur encadrement des	<b>Investissement</b>					
	▶ <i>Créer des nouveaux CAF (Bizock, Metet centre, Nkolékalbeli, Soassi, Nkolngui)</i>				500 000	
	▶ <i>Plaidoyer pour l'affectation d'un délégué d'Arrondissement</i>				200 000	
	▶ <i>Plaidoyer pour la Création d'un centre multifonctionnel à Nkolmetet</i>				200 000	

jeunes	▶ Créer des tranches d'antenne dans les médias (tous les canaux de communications ; lieux des cultes, réunions tournois de sport) PAJER-U, PNA, CMPJ, CNJC	500 000
	▶ Construire une délégation d'arrondissement du MINJEUN	50 000 000
	▶ Construire un centre multifonctionnel de promotion des jeunes	50 000 000
	<b>Total investissement</b>	<b>101 400 000</b>
	<b><u>Fonctionnement</u></b>	
	<b>Total fonctionnement</b>	<b>0</b>
	<i>Imprévus (5%)</i>	5 070 000
	<b>Total estimatif</b>	<b>106 470 000</b>
<b>Activités relatives au résultat 2</b> Meilleure connaissance des services du MINJEUN	<b><u>Investissement</u></b>	
	▶ Sensibiliser les jeunes dans les villages	5 000 000
	<b>Total investissement</b>	<b>5 000 000</b>
	<b><u>Fonctionnement</u></b>	
	▶ Créer des comités d'écoute et pour les problèmes de jeunes	500 000
	<b>Total fonctionnement</b>	<b>5 500 000</b>
	<i>Imprévus (5%)</i>	275 000
	<b>Total estimatif</b>	<b>5 775 000</b>



**Tableau 52: Cadre logique Sport et éducation physique**

Stratégie	Indicateurs par niveau de stratégie et sources		SUPPOSITIONS	Indicateurs de supposition et sources	
Niveaux	Indicateurs	Sources		Indicateurs	Sources
<b>Objectif supérieur</b> Améliorer la qualité des services et des infrastructures dans les secteurs sociaux de base	<b>Objectifs Millénaire pour le Développement (OMD)</b>		<ul style="list-style-type: none"> <li>▶ Stabilité sociale maintenue</li> <li>▶ Croissance économique actuelle maintenue</li> </ul>		
<b>Objectif spécifique :</b> ▶ <i>Améliorer le développement des activités sportives</i>	<ul style="list-style-type: none"> <li>▶ D'ici 2020, la commune disposera d'infrastructures sportives de qualité</li> <li>▶ D'ici 2018, 70% des infrastructures seront réhabilitées</li> </ul>	<ul style="list-style-type: none"> <li>▶ Rapports des services du MINSEP</li> <li>▶ Rapports de la Commune</li> </ul>	<ul style="list-style-type: none"> <li>▶ Bonne collaboration entre la commune et les SD/ MINSEP</li> <li>▶ Bonne gestion des ressources transférées</li> </ul>	▶ Séances de travail organisées	▶ PV et fiches de présence des réunions
<b>Résultat 1:</b> Création de nouvelles infrastructures sportives	▶ Au moins deux plates formes pour la pratique du football sont construites.	<ul style="list-style-type: none"> <li>▶ Rapports des services du MINSEP</li> <li>▶ Rapports de la Commune</li> </ul>	<ul style="list-style-type: none"> <li>▶ Bonne collaboration entre la commune et les SD/ MINSEP</li> <li>▶ Bonne gestion des ressources transférées</li> </ul>	▶ Séances de travail organisées	▶ PV et fiches de présence des réunions
<b>Résultat 2:</b> Réhabilitation des infrastructures sportives existantes	▶ Au moins huit plates formes sportives sont réhabilitées	<ul style="list-style-type: none"> <li>▶ Rapports des services du MINSEP</li> <li>▶ Rapports de la Commune</li> </ul>	<ul style="list-style-type: none"> <li>▶ Bonne collaboration entre la commune et les SD/ MINSEP</li> <li>▶ Bonne gestion des ressources transférées</li> </ul>	▶ Séances de travail organisées	▶ PV et fiches de présence des réunions
<b>Activités :</b>	<b>Cadre estimatif</b>				
	<b>Libellés</b>				<b>Montant</b>

<p><b>Activités relatives au résultat 1</b> Création de nouvelles infrastructures sportives</p>	<b><u>Investissement</u></b>	
	▶ Plaidoyer pour la construction d'un stade de football (Nkolmetet)	200 000
	▶ Créer 5 plates formes sportives (Metet centre, Oveng, Nkolya II, Kondessong, Yop)	50 000 000
	<b>Total investissement</b>	<b>50 200 000</b>
	<b><u>Fonctionnement</u></b>	
	▶ Former les encadreur sportifs	5 000 000
	▶ Structurer l'équipe de football de Nkolmetet	15 000 000
	<b>Total fonctionnement</b>	<b>20 000 000</b>
	<i>Imprévis (5%)</i>	3 510 000
<b>Total estimatif</b>	<b>73 710 000</b>	
<p><b>Activités relatives au résultat 2</b> Réhabilitation des infrastructures sportives existantes</p>	<b><u>Investissement</u></b>	
	▶ Réhabiliter 05 plateformes sportives (Obout, Nkolmetet, Awaé, Ayene, Mbega)	72 000 000
	<b>Total investissement</b>	<b>72 000 000</b>
	<b><u>Fonctionnement</u></b>	
	<b>Total fonctionnement</b>	<b>0</b>
	<i>Imprévis (5%)</i>	3 600 000
	<b>Total estimatif</b>	<b>75 600 000</b>

Tableau 53: Cadre logique Transport

Stratégie	Indicateurs par niveau de stratégie et sources		SUPPOSITIONS	Indicateurs de supposition et sources	
	Indicateurs	Sources		Indicateurs	Sources
<b>Objectif supérieur</b> Améliorer la qualité des services et des infrastructures dans la Commune de Nkolmetet.	<b>Objectifs Millénaire pour le Développement (OMD)</b>	<b>Document de Stratégie pour la Croissance et l'Emploi (DSCE)</b>	<ul style="list-style-type: none"> <li>Stabilité sociale maintenue</li> <li>Croissance économique actuelle maintenue</li> </ul>		
<b>Objectif spécifique :</b> ▶ <i>Faciliter la mobilité des populations</i>	▶ D'ici 2016, la ville de Nkolmetet dispose d'une gare routière	<ul style="list-style-type: none"> <li>Rapports des services du MINTRANS</li> <li>Rapports de la Commune</li> </ul>	<ul style="list-style-type: none"> <li>Bonne collaboration entre la commune et les SD/ MINTRANS</li> <li>Bonne gestion des ressources transférées</li> </ul>	▶ Séances de travail organisées	▶ PV et fiches de présence des réunions
<b>Résultat:</b> Facilitation de la mobilité des populations.	▶ Une gare routière construite	<ul style="list-style-type: none"> <li>Rapports des services du MINTRANS</li> <li>Rapports de la Commune</li> </ul>	<ul style="list-style-type: none"> <li>Bonne collaboration entre la commune et les SD/ MINTRANS</li> <li>Bonne gestion des ressources transférées</li> </ul>	▶ Séances de travail organisées	▶ PV et fiches de présence des réunions
<b>Activités :</b>	<b>Cadre estimatif</b>				
	<b>Libellés</b>				<b>Montant</b>
<b>Activités relatives au résultat :</b> Facilitation de la mobilité des populations.	<b><u>Investissement</u></b>				
	▶ Construire une gare routière (Nkolmetet)				70 000 000
	▶ Délivrer des licences de transport pour les promoteurs d'agences de voyage				500 000
	▶ Identifier et organiser le secteur des promoteurs de motos taxi				3 000 000
	▶ Créer et construire une fourrière municipale				10 000 000
	<b>Total investissement</b>				<b>83 500 000</b>
	<b><u>Fonctionnement</u></b>				
	<b>Total fonctionnement</b>				<b>0</b>
<b><u>Imprévus (5%)</u></b>				<b>4 175 000</b>	
<b>Total estimatif</b>				<b>87 675 000</b>	

**Tableau 54: Cadre logique Emploi et formation professionnelle**

Stratégie	Indicateurs par niveau de stratégie et sources		SUPPOSITIONS	Indicateurs de supposition et sources	
Niveaux	Indicateurs	Sources		Indicateurs	Sources
<b>Objectif supérieur</b> Améliorer la qualité des services et des infrastructures dans les secteurs sociaux de base	<b>Objectifs Millénaire pour le Développement (OMD)</b>	<b>Document de Stratégie pour la Croissance et l'Emploi (DSCE)</b>	<ul style="list-style-type: none"> <li>▶ Stabilité sociale maintenue</li> <li>▶ Croissance économique actuelle maintenue</li> </ul>		
<b>Objectif spécifique :</b> ▶ <i>Promouvoir les services du MINEFOP</i>	▶ D'ici 2014, 80 % des populations auront bénéficiés des prestations du MINEFOP	<ul style="list-style-type: none"> <li>▶ Rapports des services du MINEFOP</li> <li>▶ Rapports de la Commune</li> </ul>	<ul style="list-style-type: none"> <li>▶ Bonne collaboration entre la commune et les SD/ MINEFOP</li> <li>▶ Bonne gestion des ressources</li> </ul>	▶ Séances de travail organisées	▶ PV et fiches de présence des réunions
<b>Résultat:</b> Meilleure connaissance des services du MINEFOP	▶ Les populations maîtrisent les missions et opportunités du MINEFOP	<ul style="list-style-type: none"> <li>▶ Rapports des services du MINEFOP</li> <li>▶ Rapports de la Commune</li> </ul>	<ul style="list-style-type: none"> <li>▶ Bonne collaboration entre la commune et les SD/ MINEFOP</li> <li>▶ Bonne gestion des ressources transférées</li> </ul>	▶ Séances de travail organisées	▶ PV et fiches de présence des réunions
<b>Activités :</b>	<b>Cadre estimatif</b>				
	<b>Libellés</b>				<b>Montant</b>
<b>Activités relatives au résultat</b>  Meilleure connaissance des services du MINEFOP	<b><u>Investissement</u></b>				
	▶ <i>Sensibiliser des populations sur les prestations du MINEFOP</i>				5 000 000
	▶ <i>Elaborer un fichier des ressources huamines de la Commune</i>				500 000
	▶ <i>Construire un atelier à la SAR/SM de Nkolmetet</i>				25 000 000
	▶ <i>Equiper la SAR /SM de Nkolmetet en machine de menuiserie</i>				30 000 000
	▶ <i>Construire des latrines à la SAR/SM de Nkolmetet</i>				3 500 000
	▶ <i>Construire une clôture à la SAR/SM de Nkolmetet</i>				2 000 000
	▶ <i>Reboiser la SAR/SM de Nkolmetet</i>				1 000 000
	▶ <i>Organiser des formations à la carte pour le personnel communal</i>				2 500 000
	<b>Total investissement</b>				<b>69 500 000</b>
	<b><u>Fonctionnement</u></b>				
<b>Total fonctionnement</b>				<b>0</b>	
<i>Imprévus (5%)</i>				3 475 000	
<b>Total estimatif</b>				<b>72 975 000</b>	

**Tableau 55: Cadre logique Petites et moyennes entreprises, économie sociale et artisanat**

Stratégie	Indicateurs par niveau de stratégie et sources		SUPPOSITIONS	Indicateurs de supposition et sources	
Niveaux	Indicateurs	Sources		Indicateurs	Sources
<b>Objectif supérieur</b> Améliorer la qualité des services dans les secteurs industriels et commerciaux.	<b>Objectifs Millénaire pour le Développement (OMD)</b>	<b>Document de Stratégie pour la Croissance et l'Emploi (DSCE)</b>	<ul style="list-style-type: none"> <li>▶ Stabilité sociale maintenue</li> <li>▶ Croissance économique actuelle maintenue</li> </ul>		
<b>Objectif spécifique :</b> ▶ <i>Promouvoir les services du MINPMEESA</i>	▶ D'ici 2018, les populations de la Commune seront édifiées sur les services du MINPMEESA	<ul style="list-style-type: none"> <li>▶ Rapports des services du MINPMEESA</li> <li>▶ Rapports de la Commune</li> </ul>	<ul style="list-style-type: none"> <li>▶ Respect des stratégies sectorielles</li> <li>▶ Bonne collaboration entre la commune et le MINPMEESA</li> <li>▶ Bonne gestion des ressources</li> </ul>	▶ Séances de travail organisées	▶ PV et fiches de présence des réunions
<b>Résultat:</b> Meilleure connaissance des services du MINPMEESA	▶ Les populations de la Commune maîtrisent les missions opportunités du MINPMEESA	<ul style="list-style-type: none"> <li>▶ Rapports du MINPMEESA</li> <li>▶ Rapports de la Commune</li> </ul>	<ul style="list-style-type: none"> <li>▶ Bonne collaboration entre la commune et les SD/ MINPMEESA</li> <li>▶ Bonne gestion des ressources</li> </ul>	Séances de travail organisées	▶ PV et fiches de présence des réunions
<b>Activités :</b>	<b>Cadre estimatif</b>				
	<b>Libellés</b>				<b>Montant</b>
<b>Activités relatives au résultat</b> Meilleure connaissance des services du MINPMEESA	<b>Investissement</b>				
	▶ <i>Mettre en place d'un plan de communication</i>				200 000
	▶ <i>Créer des tranches d'antenne dans les medias (tous les canaux de communications ; lieux des cultes, réunions)</i>				1 500 000
	▶ <i>Vulgariser les différents programmes du Ministère (PACD- PME)</i>				1 500 000
	▶ <i>Elaborer des fichiers des acteurs (artisanat ; économie sociale)</i>				2 000 000
	▶ <i>Créer un centre artisanal et une vitrine d'exposition</i>				50 000 000
	▶ <i>Renforcer les capacités des acteurs</i>				5 000 000
	▶ <i>Organiser une foire exposition</i>				10 000 000
	<b>Total investissement</b>				<b>70 200 000</b>
	<b>Fonctionnement</b>				
<b>Total fonctionnement</b>				<b>0</b>	
<i>Imprévus (5%)</i>				3 510 000	
<b>Total estimatif</b>				<b>73 710 000</b>	

Tableau 56: Cadre logique recherche scientifique et innovations

Stratégie	Indicateurs par niveau de stratégie et sources		SUPPOSITIONS	Indicateurs de supposition et sources	
	Niveaux	Indicateurs		Sources	Indicateurs
<b>Objectif supérieur</b> Améliorer la qualité des services et des infrastructures dans les secteurs sociaux de base	<b>Objectifs Millénaire pour le Développement (OMD)</b>		<b>Document de Stratégie pour la Croissance et l'Emploi (DSCE)</b>		
<b>Objectif spécifique :</b> ▶ <i>Faciliter la transformation et la conservation des produits agro pastoraux et halieutique</i>	▶ D'ici 2018, 70% de producteurs auront une maîtrise des techniques de transformations divers	▶ Rapports des services du MINRESI ▶ Rapports de la Commune	▶ Respect des stratégies sectorielles ▶ Bonne collaboration entre la commune et les SD/ MINRESI ▶ Bonne gestion des ressources transférées	▶ Séances de travail organisées	▶ PV et fiches de présence des réunions
<b>Résultat:</b> Bonne maîtrisent par les producteurs des méthodes de transformation et de conservation des produits	▶ Au moins 4 séances de formations organisées dans la Commune chaque année	▶ Rapports des services du MINRESI ▶ Rapports de la Commune	▶ Bonne collaboration entre la commune et les SD/ MINRESI ▶ Bonne gestion des ressources	▶ Séances de travail organisées	▶ PV et fiches de présence des réunions
<b>Activités :</b>	<b>Cadre estimatif</b>				
	<b>Libellés</b>				<b>Montant</b>
<b>Activités relatives au résultat</b> Bonne maîtrisent par les producteurs des méthodes de transformation et de conservation des produits	<b>Investissement</b>				
	▶ <i>Mettre en place d'un plan de communication</i>				200 000
	▶ <i>Renforcer les capacités des acteurs dans les filières</i>				5 000 000
	▶ <i>Vulgariser les différentes formations</i>				1 500 000
	<b>Total investissement</b>				<b>6 700 000</b>
	<b>Fonctionnement</b>				
	▶ <i>Créer des tranches d'antenne dans les medias</i>				1 500 000
	<b>Total fonctionnement</b>				<b>1 500 000</b>
<b>Imprévus (5%)</b>				410 000	
<b>Total estimatif</b>				<b>8 610 000</b>	



Tableau 57: Cadre logique Tourisme

Stratégie	Indicateurs par niveau de stratégie et sources		SUPPOSITIONS	Indicateurs de supposition et sources	
Niveaux	Indicateurs	Sources		Indicateurs	Sources
<b>Objectif supérieur</b> Améliorer la qualité des services dans les secteurs industriels et commerciaux.	<b>Objectifs Millénaire pour le Développement (OMD)</b>	<b>Document de Stratégie pour la Croissance et l'Emploi (DSCE)</b>	<ul style="list-style-type: none"> <li>▶ Stabilité sociale maintenue</li> <li>▶ Croissance économique actuelle maintenue</li> </ul>		
<b>Objectif spécifique :</b> ▶ <i>Valoriser le potentiel touristique</i>	▶ D'ici 2020, la commune de Nkolmetet sera une des destinations touristique de la Région du centre	<ul style="list-style-type: none"> <li>▶ Rapports des services du MINTOUR</li> <li>▶ Rapports de la Commune</li> </ul>	<ul style="list-style-type: none"> <li>▶ Respect des stratégies sectorielles</li> <li>▶ Bonne collaboration entre la commune et les SD/ MINTOUR</li> <li>▶ Bonne gestion des ressources</li> </ul>	▶ Séances de travail organisées	▶ PV et fiches de présence des réunions
<b>Résultat:</b> Le tourisme est valorisé dans la commune	<ul style="list-style-type: none"> <li>▶ Au moins trois sites touristiques aménagés dans la Commune</li> <li>▶ Au moins deux structures d'accueil construites</li> </ul>	<ul style="list-style-type: none"> <li>▶ Rapports des services du MINTOUR</li> <li>▶ Rapports de la Commune</li> </ul>	<ul style="list-style-type: none"> <li>▶ Bonne collaboration entre la commune et les SD/ MINTOUR</li> <li>▶ Bonne gestion des ressources transférées</li> </ul>	▶ Séances de travail organisées	▶ PV et fiches de présence des réunions
<b>Activités :</b>	<b>Cadre estimatif</b>				
	<b>Libellés</b>				<b>Montant</b>
<b>Activités relatives au résultat</b> Valorisation du potentiel touristique	<b>Investissement</b>				
	▶ <i>Aménager les sites naturels (Mbega-Zalom, Soassi)</i>				150 000 000
	▶ <i>Construire un hôtel municipal</i>				100 000 000
	▶ <i>Editer un catalogue promotionnel du potentiel touristique de la Commune</i>				2 500 000
	▶ <i>Organiser des journées portes ouvertes</i>				5 000 000
	<b>Total investissement</b>				<b>257 500 000</b>
	<b>Fonctionnement</b>				
	<b>Total fonctionnement</b>				<b>0</b>
<i>Imprévus (5%)</i>				12 875 000	
<b>Total estimatif</b>				<b>270 375 000</b>	

**Tableau 58: Cadre logique Culture**

Stratégie	Indicateurs par niveau de stratégie et sources		SUPPOSITIONS	Indicateurs de supposition et sources	
Niveaux	Indicateurs	Sources		Indicateurs	Sources
<b>Objectif supérieur</b> Améliorer la qualité des services et des infrastructures dans les secteurs sociaux de base	<b>Objectifs Millénaire pour le Développement (OMD)</b>	<b>Document de Stratégie pour la Croissance et l'Emploi (DSCE)</b>	<ul style="list-style-type: none"> <li>▶ Stabilité sociale maintenue</li> <li>▶ Croissance économique actuelle maintenue</li> </ul>		
<b>Objectif spécifique :</b> ▶ <i>Promouvoir les valeurs culturelles</i>	▶ D'ici 2018, la Commune de Nkolmetet dispose d'un espace de diffusion culturelle.	<ul style="list-style-type: none"> <li>▶ Rapports des services du MINCULT</li> <li>▶ Rapports de la Commune</li> </ul>	<ul style="list-style-type: none"> <li>▶ Respect des stratégies sectorielles</li> <li>▶ Bonne collaboration entre la commune et le MINCULT</li> <li>▶ Bonne gestion des ressources</li> </ul>	▶ Séances de travail organisées	▶ PV et fiches de présence des réunions
<b>Résultat:</b> Les cultures sont valorisées dans la Commune	<ul style="list-style-type: none"> <li>▶ Au moins 02 infrastructures culturelles sont construites.</li> <li>▶ Au moins 02 types d'évènements culturels organisés chaque année</li> </ul>	<ul style="list-style-type: none"> <li>▶ Rapports du MINCULT</li> <li>▶ Rapports de la Commune</li> </ul>	<ul style="list-style-type: none"> <li>▶ Bonne collaboration entre la commune et les SD/ MINCULT</li> <li>▶ Bonne gestion des ressources transférées</li> </ul>	▶ Séances de travail organisées	▶ PV et fiches de présence des réunions
<b>Activités :</b>	<b>Cadre estimatif</b>				
	<b>Libellés</b>				<b>Montant</b>
<b>Activités relatives au résultat</b> Valorisation du potentiel culturel	<b>Investissement</b>				
	▶ <i>Inventorier le patrimoine culturel de la Commune</i>				3 000 000
	▶ <i>Organiser des festivals locaux tous les ans</i>				15 000 000
	▶ <i>Construire des foyers culturels communautaires dans trois villages (Ayene, Nkolékabeli, Metet centre)</i>				150 000 000
	▶ <i>Construire un Musée municipal</i>				40 000 000
	▶ <i>Construire une salle de fête de 1000 places à Nkolmetet</i>				50 000 000
	<b>Total investissement</b>				<b>258 000 000</b>
	<b>Fonctionnement</b>				
	<b>Total fonctionnement</b>				<b>0</b>
	<i>Imprévus (5%)</i>				12 900 000
<b>Total estimatif</b>				<b>270 900 000</b>	

Tableau 59: Cadre logique Industrie, mines et développement technologique

Stratégie	Indicateurs par niveau de stratégie et sources		SUPPOSITIONS	Indicateurs de supposition et sources	
Niveaux	Indicateurs	Sources		Indicateurs	Sources
<b>Objectif supérieur</b> Améliorer la qualité des services dans les secteurs industriels et commerciaux.	<b>Objectifs Millénaire pour le Développement (OMD)</b>	<b>Document de Stratégie pour la Croissance et l'Emploi (DSCE)</b>	<ul style="list-style-type: none"> <li>▶ Stabilité sociale maintenue</li> <li>▶ Croissance économique actuelle maintenue</li> </ul>		
<b>Objectif spécifique :</b> ▶ <i>Faciliter l'exploitation des ressources minières</i>	▶ D'ici 2018, la commune de Nkolmetet disposera d'un inventaire des ressources minière de la zone	<ul style="list-style-type: none"> <li>▶ Rapports des services du MINMIDT</li> <li>▶ Rapports de la Commune</li> </ul>	<ul style="list-style-type: none"> <li>▶ Respect des stratégies sectorielles</li> <li>▶ Bonne collaboration entre la commune et les SD/ MINMIDT</li> <li>▶ Bonne gestion des ressources transférées</li> </ul>	▶ Séances de travail organisées	▶ PV et fiches de présence des réunions
<b>Résultats:</b> Facilitation de l'exploitation du potentiel minier	<ul style="list-style-type: none"> <li>▶ Au moins deux carrières communales créées</li> <li>▶ Au moins 80% des carrières de sable et de roches sont réglementées.</li> </ul>	<ul style="list-style-type: none"> <li>▶ Rapports des services du MINMIDT</li> <li>▶ Rapports de la Commune</li> </ul>	<ul style="list-style-type: none"> <li>▶ Bonne collaboration entre la commune et les SD/ MINMIDT</li> <li>▶ Bonne gestion des ressources transférées</li> </ul>	▶ Séances de travail organisées	▶ PV et fiches de présence des réunions
<b>Activités :</b>	<b>Cadre estimatif</b>				
	<b>Libellés</b>				<b>Montant</b>
<b>Activités relatives au résultat</b> Facilitation de l'exploitation du potentiel minier	<b><u>Investissement</u></b>				
	▶ <i>Inventorier le potentiel minier de la Commune</i>				25 000 000
	▶ <i>Dresser un fichier et règlementer le secteur des exploitants de carrières (sable, roches)</i>				1 500 000
	▶ <i>Organiser les acteurs évoluant dans l'informel (garages, ateliers de pneumatique et menuiseries bois et métallique)</i>				500 000
	▶ <i>Créer deux carrières communales (Sable et roche)</i>				200 000 000
	<b>Total investissement</b>				<b>227 000 000</b>
	<b><u>Fonctionnement</u></b>				
	<b>Total fonctionnement</b>				<b>0</b>
<b><u>Imprévus (5%)</u></b>				11 350 000	
<b>Total estimatif</b>				<b>238 350 000</b>	

Tableau 60: Cadre logique Commerce

Stratégie	Indicateurs par niveau de stratégie et sources		SUPPOSITIONS	Indicateurs de supposition et sources	
	Niveaux	Indicateurs		Sources	Indicateurs
<b>Objectif supérieur</b> Améliorer la qualité des services dans les secteurs industriels et commerciaux.	<b>Objectifs Millénaire pour le Développement (OMD)</b>	<b>Document de Stratégie pour la Croissance et l'Emploi (DSCE)</b>	<ul style="list-style-type: none"> <li>▶ Stabilité sociale maintenue</li> <li>▶ Croissance économique actuelle maintenue</li> </ul>		
<b>Objectif spécifique :</b> ▶ <i>Améliorer le développement des activités commerciales</i>	▶ D'ici 2018, 80% des opérateurs exerçant dans l'informel verront leur secteur formalisés	<ul style="list-style-type: none"> <li>▶ Rapports des services du MINCOMMERCE</li> <li>▶ Rapports de la Commune</li> </ul>	<ul style="list-style-type: none"> <li>▶ Bonne collaboration entre la commune et les SD/ MINCOMMERCE</li> <li>▶ Bonne gestion des ressources transférées</li> </ul>	▶ Séances de travail organisées	▶ PV et fiches de présence des réunions
<b>Résultat:</b> Activités commerciales développées	▶ Au moins cinq nouveaux marchés construits dans la Commune sur des sites appropriés	<ul style="list-style-type: none"> <li>▶ Rapports des services du MINCOMMERCE</li> <li>▶ Rapports de la Commune</li> </ul>	<ul style="list-style-type: none"> <li>▶ Bonne collaboration entre la commune et les SD/ MINCOMMERCE</li> <li>▶ Bonne gestion des ressources transférées</li> </ul>	▶ Séances de travail organisées	▶ PV et fiches de présence des réunions
<b>Activités :</b>	<b>Cadre estimatif</b>				
	<b>Libellés</b>				<b>Montant</b>
<b>Activités relatives au résultat</b> Activités commerciales développées	<b><u>Investissement</u></b>				
	▶ Construire quatre marchés (Nkolmetet, Awae, Ayene, Ngoantet)				80 000 000
	▶ Construire 05 latrines (Nkolmetet, Awae, Ayene, Ngoantet, Obout)				17 500 000
	▶ Créer des comités de gestion des ordures dans les marchés				5 000 000
	<b>Total investissement</b>				<b>102 500 000</b>
	<b><u>Fonctionnement</u></b>				
	<b>Total fonctionnement</b>				<b>0</b>
	<b><u>Imprévus (5%)</u></b>				<b>5 125 000</b>
<b>Total estimatif</b>				<b>107 625 000</b>	

Tableau 61: Cadre logique Poste et télécommunication

Stratégie	Indicateurs par niveau de stratégie et sources		SUPPOSITIONS	Indicateurs de supposition et sources	
Niveaux	Indicateurs	Sources		Indicateurs	Sources
<b>Objectif supérieur</b> Améliorer la qualité des services et des infrastructures dans la Commune de Nkolmetet.	<b>Objectifs Millénaire pour le Développement (OMD)</b>	<b>Document de Stratégie pour la Croissance et l'Emploi (DSCE)</b>	<ul style="list-style-type: none"> <li>▶ Stabilité sociale maintenue</li> <li>▶ Croissance économique actuelle maintenue</li> </ul>		
<b>Objectif spécifique :</b> ▶ <i>Faciliter l'accès aux services MINPOSTEL</i>	<ul style="list-style-type: none"> <li>▶ D'ici 2018, 60% des services offerts par le MINPOSTEL sont à la bourse des populations.</li> </ul>	<ul style="list-style-type: none"> <li>▶ Rapports des services du MINPOSTEL</li> <li>▶ Rapports de la Commune</li> </ul>	<ul style="list-style-type: none"> <li>▶ Respect des stratégies sectorielles</li> <li>▶ Bonne collaboration entre la commune et les SD/ MINPOSTEL</li> <li>▶ Bonne gestion des ressources transférées</li> </ul>	<ul style="list-style-type: none"> <li>▶ Séances de travail organisées</li> </ul>	<ul style="list-style-type: none"> <li>▶ PV et fiches de présence des réunions</li> </ul>
<b>Résultat:</b> L'accès aux services postaux est facilité	<ul style="list-style-type: none"> <li>▶ Au moins 90% des villages sont couverts en réseaux de téléphonie mobile</li> <li>▶ Au moins deux télé centre communautaire créés et fonctionnels.</li> </ul>	<ul style="list-style-type: none"> <li>▶ Rapports des services du MINPOSTEL</li> <li>▶ Rapports de la Commune</li> </ul>	<ul style="list-style-type: none"> <li>▶ Bonne collaboration entre la commune et les SD/ MINPOSTEL</li> <li>▶ Bonne gestion des ressources transférées</li> </ul>	<ul style="list-style-type: none"> <li>▶ Séances de travail organisées</li> </ul>	<ul style="list-style-type: none"> <li>▶ PV et fiches de présence des réunions</li> </ul>
<b>Activités :</b>	<b>Cadre estimatif</b>				
	<b>Libellés</b>				<b>Montant</b>
<b>Activités relatives au résultat</b> Facilitation des services postaux	<b><u>Investissement</u></b>				
	▶ <i>Plaidoyer pour la création d'un télé centre communautaires</i>				200 000
	▶ <i>Plaidoyer pour la construction de 2 antennes relais de télécommunication</i>				200 000
	<b>Total investissement</b>				<b>400 000</b>
	<b><u>Fonctionnement</u></b>				
	<b>Total fonctionnement</b>				<b>0</b>
<b><u>Imprévus (5%)</u></b>				20 000	
<b>Total estimatif</b>				<b>420 000</b>	

Tableau 62: Cadre logique Travail et sécurité sociale

Stratégie	Indicateurs par niveau de stratégie et sources		SUPPOSITIONS	Indicateurs de supposition et sources	
	Niveaux	Indicateurs		Sources	Indicateurs
<b>Objectif supérieur</b> Améliorer la qualité des services et des infrastructures dans les secteurs sociaux de base	<b>Objectifs Millénaire pour le Développement (OMD)</b>		<b>Document de Stratégie pour la Croissance et l'Emploi (DSCE)</b>	<ul style="list-style-type: none"> <li>▶ Stabilité sociale maintenue</li> <li>▶ Croissance économique actuelle maintenue</li> </ul>	
<b>Objectif spécifique :</b> ▶ <i>Faciliter la couverture sociale dans le secteur informel</i>	▶ D'ici 2018, au moins 70% des personnes évoluant dans le secteur informel ont une couverture sociale	<ul style="list-style-type: none"> <li>▶ Rapports des services du MINTRAVAIL</li> <li>▶ Rapports de la Commune</li> </ul>	<ul style="list-style-type: none"> <li>▶ Bonne collaboration entre la commune et les SD/ MINTRAVAIL</li> <li>▶ Bonne gestion des ressources transférées</li> </ul>	▶ Séances de travail organisées	▶ PV et fiches de présence des réunions
<b>Résultat:</b> Secteur informel couvert par une sécurité sociale	▶ Une mutuelle de santé par corps de métier créé dans la commune	<ul style="list-style-type: none"> <li>▶ Rapports des services du MINTRAVAIL</li> <li>▶ Rapports de la Commune</li> </ul>	<ul style="list-style-type: none"> <li>▶ Bonne collaboration entre la commune et les SD/ MINTRAVAIL</li> <li>▶ Bonne gestion des ressources transférées</li> </ul>	▶ Séances de travail organisées	▶ PV et fiches de présence des réunions
<b>Activités :</b>	<b>Cadre estimatif</b>				
	<b>Libellés</b>				<b>Montant</b>
<b>Activités relatives au résultat</b> Secteur informel couvert par une sécurité sociale	<b>Investissement</b>				
	▶ Plaidoyer auprès des acteurs du secteur informel à être immatriculé à la CNPS				200 000
	▶ Structurer des mutuelles par corps de métiers				1 500 000
	<b>Total investissement</b>				<b>1 700 000</b>
	<b>Fonctionnement</b>				
	<b>Total fonctionnement</b>				<b>0</b>
	<b>Imprévus (5%)</b>				<b>850 00</b>
<b>Total estimatif</b>				<b>1 785 000</b>	



Tableau 63: Cadre logique Communication

Stratégie	Indicateurs par niveau de stratégie et sources		SUPPOSITIONS	Indicateurs de supposition et sources	
	Niveaux	Indicateurs		Sources	Indicateurs
<b>Objectif supérieur</b> Améliorer la qualité des services et des infrastructures dans les secteurs sociaux de base	<b>Objectifs Millénaire pour le Développement (OMD)</b>	<b>Document de Stratégie pour la Croissance et l'Emploi (DSCE)</b>	<ul style="list-style-type: none"> <li>▶ Stabilité sociale maintenue</li> <li>▶ Croissance économique actuelle maintenue</li> </ul>		
<b>Objectif spécifique :</b> ▶ <i>Faciliter l'accès aux médias</i>	▶ D'ici 2018, 90% des villages sont couverts par les médias	<ul style="list-style-type: none"> <li>▶ Rapports des services du MINCOM</li> <li>▶ Rapports de la Commune</li> </ul>	<ul style="list-style-type: none"> <li>▶ Respect des stratégies sectorielles</li> <li>▶ Bonne collaboration entre la commune et les SD/ MINCOM</li> <li>▶ Bonne gestion des ressources</li> </ul>	▶ Séances de travail organisées	▶ PV et fiches de présence des réunions
<b>Résultat:</b> Accès aux médias est facilité	<ul style="list-style-type: none"> <li>▶ Au moins 90% des villages sont couverts par les médias audio visuels</li> <li>▶ Au moins 60% des magazines écrits paraissant au pays sont reçus à Mbalmayo</li> </ul>	<ul style="list-style-type: none"> <li>▶ Rapports des services du MINCOM</li> <li>▶ Rapports de la Commune</li> </ul>	<ul style="list-style-type: none"> <li>▶ Bonne collaboration entre la commune et les SD/ MINCOM</li> <li>▶ Bonne gestion des ressources transférées</li> </ul>	▶ Séances de travail organisées	▶ PV et fiches de présence des réunions
<b>Activités :</b>	<b>Cadre estimatif</b>				
	<b>Libellés</b>				<b>Montant</b>
<b>Activités relatives aux résultats de l'OS</b> Accès aux médias est facilité	<b>Investissement</b>				
	▶ <i>Créer d'un journal communal</i>				5 000 000
	▶ <i>Valoriser les instruments traditionnels de communication</i>				5 000 000
	<b>Total investissement</b>				<b>10 000 000</b>
	<b>Fonctionnement</b>				
	<b>Total fonctionnement</b>				<b>0</b>
	<i>Imprévus (5%)</i>				500 000
<b>Total estimatif</b>				<b>10 500 000</b>	

**Tableau 64: Cadre logique Economie locale**

Stratégie	Indicateurs par niveau de stratégie et sources		SUPPOSITIONS	Indicateurs de supposition et sources	
Niveaux	Indicateurs	Sources		Indicateurs	Sources
<b>1. Objectif supérieur</b> Améliorer l'économie locale de la Commune de Nkolmetet.	<b>Objectifs Millénaire pour le Développement (OMD)</b>		<ul style="list-style-type: none"> <li>▶ Stabilité sociale maintenue</li> <li>▶ Croissance économique actuelle maintenue</li> </ul>		
<b>Objectif spécifique :</b> ▶ <i>Développer les principales activités économiques de la Commune</i>	<ul style="list-style-type: none"> <li>▶ D'ici 2020, les activités économiques de la Commune sont en plein essor</li> </ul>	<p>Document de Stratégie pour la Croissance et l'Emploi (DSCE)</p> <p>Rapports des services</p> <p>Rapports de la Commune</p>	<ul style="list-style-type: none"> <li>▶ Respect des stratégies sectorielles</li> <li>▶ Bonne collaboration entre la commune et les SDE</li> <li>▶ Bonne gestion des ressources transférées</li> </ul>	<ul style="list-style-type: none"> <li>▶ Séances de travail organisées</li> </ul>	<ul style="list-style-type: none"> <li>▶ PV et fiches de présence des réunions</li> </ul>
<b>Résultat 1:</b> Appui aux agriculteurs en intrants et création de nouvelles plantations.	<ul style="list-style-type: none"> <li>▶ 320 agriculteurs appuyés en engrais et graines des espèces forestières des jachères améliorées dans les 32 villages d'ici à 2018.</li> <li>▶ Distribution de semences de maïs, plants de bananier plantain</li> <li>▶ 320 planteurs formés en techniques culturales et à la production des semences améliorées d'ici à 2018</li> <li>▶ 100ha de nouvelles cacaoyères créées d'ici 2018</li> <li>▶ 32 jeunes agriculteurs installés par an dans la Commune pendant cinq ans</li> </ul>	<ul style="list-style-type: none"> <li>▶ Rapports des services du MINADER</li> <li>▶ Rapports de la Commune</li> </ul>	<ul style="list-style-type: none"> <li>▶ Projets et programmes opérationnels</li> <li>▶ Bonne collaboration entre la Commune et les SD/MINADER</li> <li>▶ Bonne gestion des ressources transférées</li> </ul>	<ul style="list-style-type: none"> <li>▶ Taux d'exécution des activités programmées</li> </ul>	<ul style="list-style-type: none"> <li>▶ Rapports des sectoriels</li> <li>▶ Rapport de la Commune</li> <li>▶ PV de réunions</li> <li>▶ Feuilles présence</li> </ul>
<b>Résultat 2 :</b> Amélioration de l'encadrement des	<ul style="list-style-type: none"> <li>▶ Trois nouveaux postes agricole créés d'ici 2018.</li> <li>▶ Le ratio d'encadrement passe de 2/4500 à</li> </ul>	<ul style="list-style-type: none"> <li>▶ Rapports des services du MINADER</li> </ul>	<ul style="list-style-type: none"> <li>▶ Bonne collaboration entre la commune et les</li> </ul>	<ul style="list-style-type: none"> <li>▶ Nombre de visites effectuées</li> </ul>	<ul style="list-style-type: none"> <li>▶ Rapports de visites</li> <li>▶ PV de</li> </ul>

agriculteurs	<p>8/4500 d'ici 2018</p> <ul style="list-style-type: none"> <li>▶ Les visites de vulgarisation sur le terrain passent de 2/mois/village à 3/mois/village</li> <li>▶ 2 sessions de recyclage du personnel d'encadrement, organisées par trimestre.</li> </ul>	<ul style="list-style-type: none"> <li>▶ Rapports de la Commune</li> </ul>	<p>SD/MINADER</p> <ul style="list-style-type: none"> <li>▶ Bonne gestion des ressources transférées</li> </ul>	<ul style="list-style-type: none"> <li>▶ Module de formations tenues</li> </ul>	<ul style="list-style-type: none"> <li>▶ sessions Feuilles de présence</li> </ul>
<p><b>Résultat 3:</b> Appui aux acteurs des filières animales en matériel animal de qualité.</p>	<ul style="list-style-type: none"> <li>▶ 20 OP organisées et structurées par filière d'ici 2016</li> <li>▶ 140 éleveurs installés et formés en techniques de production porcine dans les 32 villages d'ici 2016.</li> <li>▶ 32 éleveurs installés et formés en production de volaille d'ici 2016.</li> <li>▶ 32 éleveurs installés et formés en techniques d'élevage non conventionnel d'ici 2016</li> </ul>	<ul style="list-style-type: none"> <li>▶ Rapports des services du MINEPIA</li> <li>▶ Rapports de la Commune</li> </ul>	<ul style="list-style-type: none"> <li>▶ Projets et programmes opérationnels</li> <li>▶ Bonne collaboration entre la Commune et les SD/MINEPIA</li> <li>▶ Bonne gestion des ressources transférées</li> </ul>	<ul style="list-style-type: none"> <li>▶ Taux d'exécution des activités programmées</li> </ul>	<ul style="list-style-type: none"> <li>▶ Rapport s des sectoriels</li> <li>▶ Rapport de la Commune</li> <li>▶ PV de réunions</li> <li>▶ Feuilles présence</li> </ul>
<p><b>Résultat 4:</b> Appui aux pêcheurs et pisciculteurs en matériel moderne</p>	<ul style="list-style-type: none"> <li>▶ 10 OP organisées et structurées par filière d'ici 2016</li> <li>▶ 50 pêcheurs installés et formés en techniques de pêches d'ici 2016</li> <li>▶ 50 éleveurs installés et formés en pisciculture d'ici 2016</li> </ul>	<ul style="list-style-type: none"> <li>▶ Rapports des services du MINEPIA</li> <li>▶ Rapports de la Commune</li> </ul>	<ul style="list-style-type: none"> <li>▶ Projets et programmes opérationnels</li> <li>▶ Bonne collaboration entre la Commune et les SD/MINEPIA</li> </ul>	<ul style="list-style-type: none"> <li>▶ Taux d'exécution des activités programmées</li> </ul>	<ul style="list-style-type: none"> <li>▶ Rapport s des Sectoriels et de la Commune</li> <li>▶ PV et fiches de présence</li> </ul>
<p><b>Résultat 5:</b> Les produits forestiers ligneux et non ligneux sont mieux gérés</p>	<ul style="list-style-type: none"> <li>▶ Au moins 80% des populations dans les villages sont sensibilisées et maîtrisent la loi forestière</li> <li>▶ 01 comité de vigilance est crée par village</li> </ul>	<ul style="list-style-type: none"> <li>▶ Rapports des services du MINFOF</li> <li>▶ Rapports de la Commune</li> </ul>	<ul style="list-style-type: none"> <li>▶ Bonne collaboration entre la Commune et les SD/MINFOF</li> <li>▶ Bonne gestion des ressources</li> </ul>	<ul style="list-style-type: none"> <li>▶ Nombre de sessions tenues</li> <li>▶ Nombre de communiqués passés</li> </ul>	<ul style="list-style-type: none"> <li>▶ PV et fiches de presence des réunions</li> </ul>
<p><b>Résultats 6:</b> L'exploitation forestière est bien organisée</p>	<ul style="list-style-type: none"> <li>▶ 01 forêt reboisée par année d'ici 2017</li> <li>▶ Au moins deux missions de suivi sont faites chaque année</li> </ul>	<ul style="list-style-type: none"> <li>▶ Rapports des services du MINFOF</li> <li>▶ Rapports de la Commune</li> </ul>	<ul style="list-style-type: none"> <li>▶ Bonne collaboration entre la Commune et les SD/MINFOF</li> <li>▶ Bonne gestion des ressources</li> </ul>	<ul style="list-style-type: none"> <li>▶ Nombre de sessions tenues</li> <li>▶ Nombre de communiqués passés</li> </ul>	<ul style="list-style-type: none"> <li>▶ PV et fiches de presence des réunions</li> </ul>

<b>Résultat 7:</b> Réhabilitation et reprofilage des axes routiers	<ul style="list-style-type: none"> <li>▶ Au moins 75 km de routes sont remis en état</li> <li>▶ Au moins 80% des ouvrages d'art refaites</li> </ul>	<ul style="list-style-type: none"> <li>▶ Rapports des services du MINTP</li> <li>▶ Rapports de la Commune</li> </ul>	<ul style="list-style-type: none"> <li>▶ Bonne collaboration entre la commune et les SD/ MINTP</li> <li>▶ Bonne gestion des ressources</li> </ul>	<ul style="list-style-type: none"> <li>▶ Séances de travail organisées</li> </ul>	<ul style="list-style-type: none"> <li>▶ PV et fiches de présence des réunions</li> </ul>
<b>Résultat 8:</b> Protection des chaussées	<ul style="list-style-type: none"> <li>▶ Au moins 85% des axes routiers disposent de mesures de protection contre divers dégradations</li> </ul>	<ul style="list-style-type: none"> <li>▶ Rapports des services du MINTP</li> <li>▶ Rapports de la Commune</li> </ul>	<ul style="list-style-type: none"> <li>▶ Bonne collaboration entre la commune et les SD/ MINTP</li> <li>▶ Bonne gestion des ressources</li> </ul>	<ul style="list-style-type: none"> <li>▶ Séances de travail organisées</li> </ul>	<ul style="list-style-type: none"> <li>▶ PV et fiches de présence des réunions</li> </ul>
<b>Résultat 9:</b> Facilitation de la mobilité des populations.	<ul style="list-style-type: none"> <li>▶ D'ici 2016, la ville de Nkolmetet dispose d'une gare routière</li> </ul>	<ul style="list-style-type: none"> <li>▶ Rapports des services du MINTRANS</li> <li>▶ Rapports de la Commune</li> </ul>	<ul style="list-style-type: none"> <li>▶ Bonne collaboration entre la commune et les SD/ MINTRANS</li> <li>▶ Bonne gestion des ressources</li> </ul>	<ul style="list-style-type: none"> <li>▶ Séances de travail organisées</li> </ul>	<ul style="list-style-type: none"> <li>▶ PV et fiches de présence des réunions</li> </ul>
<b>Résultat 10:</b> Meilleure connaissance des services du MINPMEESA	<ul style="list-style-type: none"> <li>▶ Une gare routière construite</li> </ul>	<ul style="list-style-type: none"> <li>▶ Rapports du MINPMEESA</li> <li>▶ Rapports de la Commune</li> </ul>	<ul style="list-style-type: none"> <li>▶ Bonne collaboration entre la commune et les SD/ MINPMEESA</li> <li>▶ Bonne gestion des ressources</li> </ul>	<ul style="list-style-type: none"> <li>▶ Séances de travail organisées</li> </ul>	<ul style="list-style-type: none"> <li>▶ PV et fiches de présence des réunions</li> </ul>
<b>Résultat 11:</b> Bonne maîtrise par les producteurs des méthodes de transformation et de conservation des produits	<ul style="list-style-type: none"> <li>▶ Au moins 4 séances de formations organisées dans la Commune chaque année</li> </ul>	<ul style="list-style-type: none"> <li>▶ Rapports des services du MINRESI</li> <li>▶ Rapports de la Commune</li> </ul>	<ul style="list-style-type: none"> <li>▶ Bonne collaboration entre la commune et les SD/ MINRESI</li> <li>▶ Bonne gestion des ressources</li> </ul>	<ul style="list-style-type: none"> <li>▶ Séances de travail organisées</li> </ul>	<ul style="list-style-type: none"> <li>▶ PV et fiches de présence des réunions</li> </ul>
<b>Résultat 12:</b> Le tourisme est valorisé dans la commune	<ul style="list-style-type: none"> <li>▶ Au moins trois sites touristiques aménagés dans la Commune</li> <li>▶ Au moins deux structures d'accueil</li> </ul>	<ul style="list-style-type: none"> <li>▶ Rapports des services du MINTOUR</li> </ul>	<ul style="list-style-type: none"> <li>▶ Bonne collaboration entre la commune et les SD/</li> </ul>	<ul style="list-style-type: none"> <li>▶ Séances de travail organisées</li> </ul>	<ul style="list-style-type: none"> <li>▶ PV et fiches de présence des réunions</li> </ul>

	construites	▶ Rapports de la Commune	MINTOUR ▶ Bonne gestion des ressources transférées		
<b>Résultats 13:</b> Facilitation de l'exploitation du potentiel minier	▶ Au moins deux carrières communales créées ▶ Au moins 80% des carrières de sable et de roches sont réglementées.	▶ Rapports des services du MINMIDT ▶ Rapports de la Commune	▶ Bonne collaboration entre la commune et les SD/ MINMIDT ▶ Bonne gestion des ressources transférées	▶ Séances de travail organisées	▶ PV et fiches de présence des réunions
<b>Résultat 14:</b> Activités commerciales développées	▶ Au moins cinq nouveaux marchés construits dans la Commune sur des sites appropriés	▶ Rapports des services du MINCOMMERCE ▶ Rapports de la Commune	▶ Bonne collaboration entre la commune et les SD/ MINCOMMERCE ▶ Bonne gestion des ressources transférées	▶ Séances de travail organisées	▶ PV et fiches de présence des réunions
<b>Activités :</b>	<b>Cadre estimatif</b>				
	<b>Libellés</b>				<b>Montant</b>
<b>Activités relatives au résultat 1 :</b>  Appui aux agriculteurs en intrants et création de nouvelles plantations.	<b><u>Investissement</u></b>				
	▶ Appuyer 320 producteurs en engrais et graines :				
	• Engrais				23 000 000
	• Graines forestières des jachères améliorées				10 000 000
	▶ Appuyer les agriculteurs en matériel végétal de qualité				
	• Semences de Maïs : 3 200 kg				2 560 000
	• Plants sains de bananiers plantains : 336 000 plant (67 200 plants/an) 2400 plants/village/an				67 200 000
	• Réhabiliter le CEAC de Nkoloveng				15 000 000
	• Installer 160 jeunes agriculteurs dans les 32 villages				100 000 000
	<b>Total investissement</b>				<b>217 760 000</b>
<b><u>Fonctionnement</u></b>					
▶ Plaidoyer auprès des projets et programmes				200 000	
<b>Total fonctionnement</b>				<b>200 000</b>	

	<i>Imprévus (5%)</i>	10 898 000
	<b>Total estimatif</b>	<b>228 858 000</b>
<b>Activités relatives au résultat 2 :</b>  Amélioration de l'encadrement les agriculteurs	<b><u>Investissement</u></b>	
	▶ Recruter deux encadreur au niveau de la Commune	100 000
	▶ Plaidoyer pour l'affectation de 10 nouveaux encadreurs	200 000
	▶ Plaidoyer pour la création de trois nouveaux postes agricoles	200 000
	▶ Renforcer les capacités des du personnel encadreur	1 000 000
	▶ Construire 4 postes agricoles	80 000 000
	▶ Construire la délégation d'arrondissement d'agriculture	25 000 000
	<b>Total investissement</b>	<b>106 500 000</b>
	<b><u>Fonctionnement</u></b>	
	▶ Salaires des deux encadreurs (12 mois)	1 200 000
	▶ Carburant (12 mois)	240 000
	<b>Total fonctionnement</b>	<b>1 440 000</b>
		<i>Imprévus (5%)</i>
	<b>Total estimatif</b>	<b>113 337 000</b>
<b>Activités relatives au résultat 3 :</b>  Appui aux acteurs des filières animales en matériel animal de qualité.	<b><u>Investissement</u></b>	
	▶ Renforcer les capacités de 140 porciculteurs (02 sessions/an)	3 000 000
	▶ Appuyer les éleveurs en porcelets de races améliorées pendant cinq ans (2 100 porcelets)	52 500 000
	▶ Renforcer les capacités de 32 volaillers (02 sessions/an)	3 000 000
	▶ Appuyer les éleveurs en poussins (17 500 poussins)	8 925 000
	▶ Renforcer les capacités de 32 éleveurs non conventionnels (02 sessions/an)	3 000 000
	▶ Appuyer les éleveurs en animaux de races améliorées	14 000 000
	▶ Aménager une aire d'abattage (poulets et porcs)	10 000 000
	<b>Total investissement</b>	<b>94 425 000</b>
	<b><u>Fonctionnement</u></b>	
	▶ Plaidoyer auprès des projets et programmes	200 000
	▶ Structurer les OP par filière	500 000
	<b>Total fonctionnement</b>	<b>700 000</b>
	<i>Imprévus (5%)</i>	4 756 250
	<b>Total estimatif</b>	<b>99 881 250</b>
<b>Activités relatives</b>	<b><u>Investissement</u></b>	
	▶ Renforcer les capacités de 50 pêcheurs (02 sessions/an)	3 000 000



<b>au résultat 4 :</b> Appui aux pêcheurs et pisciculteurs en matériel moderne	▶ Appuyer les pêcheurs en matériel moderne	25 000 000
	▶ Renforcer les capacités de 50 pisciculteurs (02 sessions/an)	3 000 000
	▶ Appuyer les pisciculteurs	20 000 000
	<b>Total investissement</b>	<b>51 000 000</b>
	<b>Fonctionnement</b>	
	▶ Structurer les OP par filière	500 000
	<b>Total fonctionnement</b>	<b>500 000</b>
	<i>Imprévus (5%)</i>	2 575 000
<b>Total estimatif</b>	<b>54 075 000</b>	
<b>Activités relatives au résultat 5 :</b> Les produits forestiers ligneux et non ligneux sont mieux gérés	<b>Investissement</b>	
	▶ Sensibiliser les populations sur l'exploitation des PFNL et PFL	5 000 000
	<b>Total investissement</b>	<b>5 000 000</b>
	<b>Fonctionnement</b>	
	▶ Créer des comités de vigilance dans les villages	1 000 000
	<b>Total fonctionnement</b>	<b>1 000 000</b>
<i>Imprévus (5%)</i>	300 000	
<b>Total estimatif</b>	<b>6 300 000</b>	
<b>Activités relatives au résultat 6 :</b> L'exploitation forestière est mieux organisée	<b>Investissement</b>	
	▶ Reboiser les forêts communautaires (Essingang, Oyenga, Ambis, Asfrado)	12 000 000
	▶ Appui des FC pour l'obtention des certificats d'exploitation	6 000 000
	▶ Appuyer à la recherche des partenaires d'exploitation	500 000
	▶ Sensibiliser les populations sur le classement des animaux sauvages et les périodes de chasse	5 000 000
	▶ Légaliser la vente du gibier	1 000 000
	▶ Organiser les missions de suivi sur la gestion des forêts communautaires	3 000 000
	<b>Total investissement</b>	<b>27 500 000</b>
	<b>Fonctionnement</b>	
	▶ Redynamiser les comités de gestion des FC	2 500 000
	<b>Total fonctionnement</b>	<b>2 500 000</b>
<i>Imprévus (5%)</i>	1 500 000	
<b>Total estimatif</b>	<b>31 500 000</b>	
<b>Activités relatives au résultat 7 :</b> Réhabilitation et	<b>Investissement</b>	
	▶ Ouvrir les Pistes <ul style="list-style-type: none"> <li>• Nkoloveng-Yop (Ndick) (4km)</li> </ul>	32 000 000

reprofilage des axes routiers	• Mbedoumou- Oyeng Mefindi – Ngoantet (6km)	48 000 000
	• Mbedoumou- Doum (5km)	40 000 000
	• Nkolekabili- Nkolya I (5km)	40 000 000
	• Mefindi – Efoulan (4km)	32 000 000
	• Nsessougou-Nkolya II (5km)	40 000 000
	• Ndick-Bakassi (4km)	132 000 000
	• Ekekam-So'o (15km)	64 000 000
	• Nkolya-Ndong mengue-bilick(13km)	104 000 000
	• Ebomsi I-Avelement (18km)	144 000 000
	• Awaé-So'o (17km)	136 000 000
	• Soassi-Bilick (13km)	104 000 000
	• Bikoko-Oyeng mefindi (12km)	96 000 000
	▶ <b>Réhabiliter les axes routiers</b>	
	• Ngoantet-Kondessong (6km)	24 000 000
	• Obout-Metet centre (6km)	24 000 000
	• Ayene-Soassi (3km)	12 000 000
	• Mbega-limite Mbalmayo (5km)	20 000 000
	▶ <b>Construire des ouvrages d'art et d'assainissement</b>	
	• Awaé-Ngoantet (Otomekok, Nsoe 8m)	32 000 000
	• Ngoantet-Kondessong (Oloa 3m)	12 000 000
	• Ayene-Soassi (Bembe 10m)	40 000 000
	• Mbedoumou-Oyeng-Ngoantet (See 4m)	16 000 000
	<b>Total investissement</b>	<b>1 192 000 000</b>
<b>Fonctionnement</b>		
▶ Créer et renforcer les capacités des comités de routes	3 200 000	
<b>Total fonctionnement</b>	<b>3 200 000</b>	
Imprévus (5%)	59 760 000	
<b>Total estimatif</b>	<b>1 254 960 000</b>	
<b>Activités relatives au résultat 8 : Protection des chaussées</b>	<b><u>Investissement</u></b>	
	▶ Construire la voirie urbaine de Nkolmetet (10km)	2 000 000 000
	▶ Construire des barrières de pluies (10)	15 000 000
	▶ Signaler les axes routiers	5 000 000

	<b>Total investissement</b>	<b>2 020 000 000</b>
	<b><u>Fonctionnement</u></b>	
	▶ <i>Equiper les comités de gestion des barrières de pluies</i>	1 500 000
	<b>Total fonctionnement</b>	<b>1 500 000</b>
	<i>Imprévus (5%)</i>	101 075 000
	<b>Total estimatif</b>	<b>2 122 575 000</b>
<b>Activités relatives au résultat 9:</b> Facilitation de la mobilité des populations.	<b><u>Investissement</u></b>	
	▶ <i>Construire une gare routière (Nkolmetet)</i>	70 000 000
	▶ <i>Délivrer des licences de transport pour les promoteurs d'agences de voyage</i>	500 000
	▶ <i>Identifier et organiser le secteur des promoteurs de motos taxi</i>	3 000 000
	▶ <i>Créer et construire une fourrière municipale</i>	10 000 000
	<b>Total investissement</b>	<b>83 500 000</b>
	<b><u>Fonctionnement</u></b>	
	<b>Total fonctionnement</b>	<b>0</b>
	<i>Imprévus (5%)</i>	4 175 000
	<b>Total estimatif</b>	<b>87 675 000</b>
<b>Activités relatives au résultat 10:</b> Meilleure connaissance des services du MINPMEESA	<b><u>Investissement</u></b>	
	▶ <i>Mettre en place d'un plan de communication</i>	200 000
	▶ <i>Créer des tranches d'antenne dans les médias (tous les canaux de communications ; lieux des cultes, réunions)</i>	1 500 000
	▶ <i>Vulgariser les différents programmes du Ministère (PACD- PME)</i>	1 500 000
	▶ <i>Elaborer des fichiers des acteurs (artisanat ; économie sociale)</i>	2 000 000
	▶ <i>Créer un centre artisanal et une vitrine d'exposition</i>	50 000 000
	▶ <i>Renforcer les capacités des acteurs</i>	5 000 000
	▶ <i>Organiser une foire exposition</i>	10 000 000
	<b>Total investissement</b>	<b>70 200 000</b>
	<b><u>Fonctionnement</u></b>	
<b>Total fonctionnement</b>	<b>0</b>	
	<i>Imprévus (5%)</i>	3 510 000
	<b>Total estimatif</b>	<b>73 710 000</b>
<b>Activités relatives au résultat 11:</b> Bonne maîtrise par les	<b><u>Investissement</u></b>	
	▶ <i>Mettre en place d'un plan de communication</i>	200 000
	▶ <i>Renforcer les capacités des acteurs dans les filières</i>	5 000 000

producteurs des méthodes de transformation et de conservation des produits	▶ <i>Vulgariser les différentes formations</i>	1 500 000
	<b>Total investissement</b>	<b>6 700 000</b>
	<b><u>Fonctionnement</u></b>	
	▶ <i>Créer des tranches d'antenne dans les medias</i>	1 500 000
	<b>Total fonctionnement</b>	<b>1 500 000</b>
	<i>Imprévus (5%)</i>	410 000
	<b>Total estimatif</b>	<b>8 610 000</b>
<b>Activités relatives au résultat 12 :</b> Valorisation du potentiel touristique	<b><u>Investissement</u></b>	
	▶ <i>Aménager les sites naturels (Mbega-Zalom, Soassi)</i>	150 000 000
	▶ <i>Construire un hôtel municipal</i>	100 000 000
	▶ <i>Editer un catalogue promotionnel du potentiel touristique de la Commune</i>	2 500 000
	▶ <i>Organiser des journées portes ouvertes</i>	5 000 000
	<b>Total investissement</b>	<b>257 500 000</b>
	<b><u>Fonctionnement</u></b>	
	<b>Total fonctionnement</b>	<b>0</b>
<i>Imprévus (5%)</i>	12 875 000	
	<b>Total estimatif</b>	<b>270 375 000</b>
<b>Activités relatives au résultat 13 :</b> Facilitation de l'exploitation du potentiel minier	<b><u>Investissement</u></b>	
	▶ <i>Inventorier le potentiel minier de la Commune</i>	25 000 000
	▶ <i>Dresser un fichier et régler le secteur des exploitants de carrières (sable, roches)</i>	1 500 000
	▶ <i>Organiser les acteurs évoluant dans l'informel (garages, ateliers de pneumatique et menuiseries bois et métallique)</i>	500 000
	▶ <i>Créer deux carrières communales (Sable et roche)</i>	200 000 000
	<b>Total investissement</b>	<b>227 000 000</b>
	<b><u>Fonctionnement</u></b>	
	<b>Total fonctionnement</b>	<b>0</b>
<i>Imprévus (5%)</i>	11 350 000	
	<b>Total estimatif</b>	<b>238 350 000</b>
<b>Activités relatives au résultat 14 :</b> Activités commerciales développées	<b><u>Investissement</u></b>	
	▶ <i>Construire quatre marchés (Nkolmetet, Awae, Ayene, Ngoantet)</i>	80 000 000
	▶ <i>Construire 05 latrines (Nkolmetet, Awae, Ayene, Ngoantet, Obout)</i>	17 500 000
	▶ <i>Créer des comités de gestion des ordures dans les marchés</i>	5 000 000
	<b>Total investissement</b>	<b>102 500 000</b>

	<b><i>Fonctionnement</i></b>	
	<b>Total fonctionnement</b>	<b>0</b>
	<i>Imprévus (5%)</i>	5 125 000
	<b>Total estimatif</b>	<b>107 625 000</b>
<b>TOTAL ECONOMIE LOCALE</b>		<b>4 693 831 250</b>

## 4.3. Coût estimatif du PCD

Tableau 65: Coût estimatif du PCD

SECTEUR	ACTIVITÉ	COÛT
<b>Institution Communale</b>	Amélioration de la gestion des ressources humaines	7 770 000
	Amélioration de la gestion des ressources financières	4 200 000
	Amélioration de la gestion des ressources patrimoniales	254 100 000
	Amélioration de la gestion des relations	24 675 000
<b>Agriculture</b>	Appui aux agriculteurs en intrants et création de nouvelles plantations	228 858 000
	Amélioration de l'encadrement les agriculteurs	113 337 000
<b>Elevage, pêches et industries animales</b>	Appui aux acteurs des filières animales en matériel animal de qualité.	99 881 250
	Appui aux pêcheurs et pisciculteurs en matériel moderne	54 075 000
<b>Domaines et affaires foncières</b>	Les populations ont des facilités d'accès à la propriété foncière	56 910 000
<b>Développement urbain et habitat</b>	Les populations respectent le plan d'urbanisation	975 135 000
	Les populations ont des habitats décentes	3 360 000
<b>Environnement et protection de la nature</b>	Les populations sont sensibilisées sur les mesures de protection environnementales	5 565 000
	La collecte des ordures est organisée dans les quartiers	75 600 000
<b>Forêt et faune</b>	Les produits forestiers ligneux et non ligneux sont mieux gérés	6 300 000
	L'exploitation forestière est mieux organiser	31 500 000
<b>Administration territoriale, décentralisation et maintien de l'ordre</b>	Les autorités locales sont mieux logées	105 210 000
	Les villages sont sécurisés	18 742 500
<b>Education de base</b>	Création de nouvelles écoles publiques	67 620 000
	Amélioration des services de l'éducation de base	822 675 000
<b>Enseignement secondaire</b>	Création nouveaux établissements secondaires publiques	240 660 000
	Amélioration des services du secondaire	464 940 000
<b>Enseignement supérieur</b>	Insertion des diplômés du supérieur dans les AGR	2 100 000
	Appui aux jeunes du supérieur	4 410 000
<b>Santé publique</b>	Améliorer les services de santé	31 710 000
	Réhabiliter les centres de santé	52 500 000
<b>Eau et énergie</b>	Amélioration de la couverture en eau potable	477 960 000
	Amélioration de la couverture en électricité	324 660 000
<b>Travaux publics</b>	Réhabilitation et reprofilage des axes routiers	1 254 960 000
	Protection des chaussées	2 122 575 000
<b>Affaires sociales</b>	Meilleur encadrement des indigents	83 895 000
	Meilleure connaissance des services sociaux	5 775 000
<b>Promotion de la femme et de la famille</b>	Meilleur encadrement des femmes	42 300 000
	Meilleure connaissance des services du MINPROFF	5 750 000
<b>Jeunesse</b>	Meilleur encadrement des jeunes	106 470 000
	Meilleure connaissance des services du MINJEUN	5 775 000
<b>Sport et éducation physique</b>	Création de nouvelles infrastructures sportives	73 710 000
	Réhabilitation des infrastructures sportives existantes	75 600 000



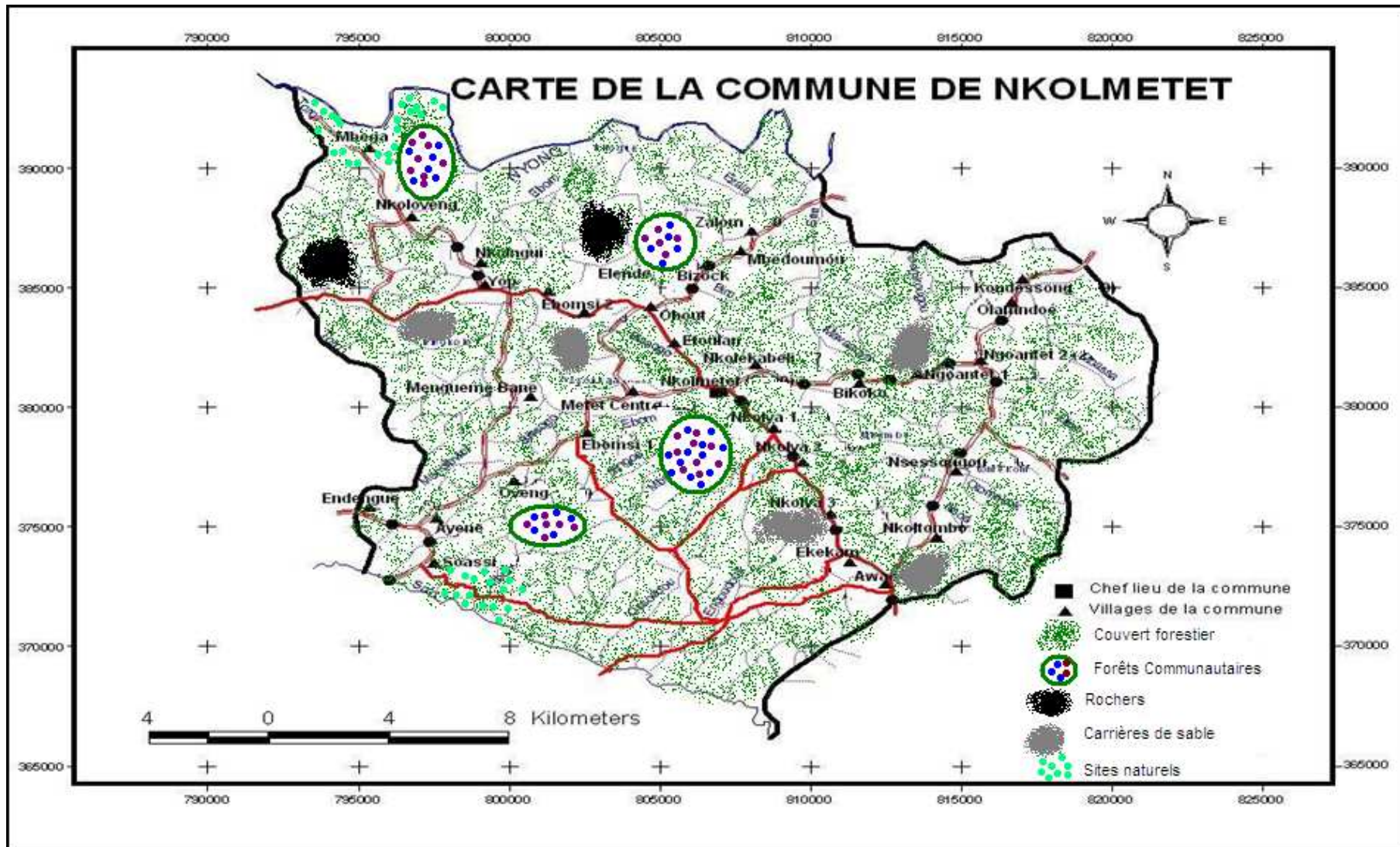
<b>Transport</b>	Facilitation de la mobilité des populations	87 675 000
<b>Emploi et formation professionnelle</b>	Meilleure connaissance des services du MINEFOP	72 975 000
<b>Petites et moyennes entreprises, économie sociale et artisanat</b>	Meilleure connaissance des services du MINPMEESA	73 710 000
<b>Recherche scientifique et innovations</b>	Bonne maîtrise par les producteurs des méthodes de transformation et de conservation des produits	8 610 000
<b>Tourisme</b>	Valorisation du potentiel touristique	270 375 000
<b>Culture</b>	Valorisation du potentiel culturel	270 900 000
<b>Mines, industrie et développement technologique</b>	Facilitation de l'exploitation du potentiel minier	238 350 000
<b>Commerce</b>	Activités commerciales développées	107 625 000
<b>Poste et télécommunication</b>	Facilitation des services postaux	420 000
<b>Travail et sécurité sociale</b>	Secteur informel couvert par une sécurité sociale	1 785 000
<b>Communication</b>	Accès aux médias est facilité	10 500 000
<b>Total</b>		<b>9 474 188 750</b>

## 4.4. Esquisse du Plan d'utilisation et de gestion des terres de l'espace communal

Tableau 66: Plan d'utilisation et gestion des terres

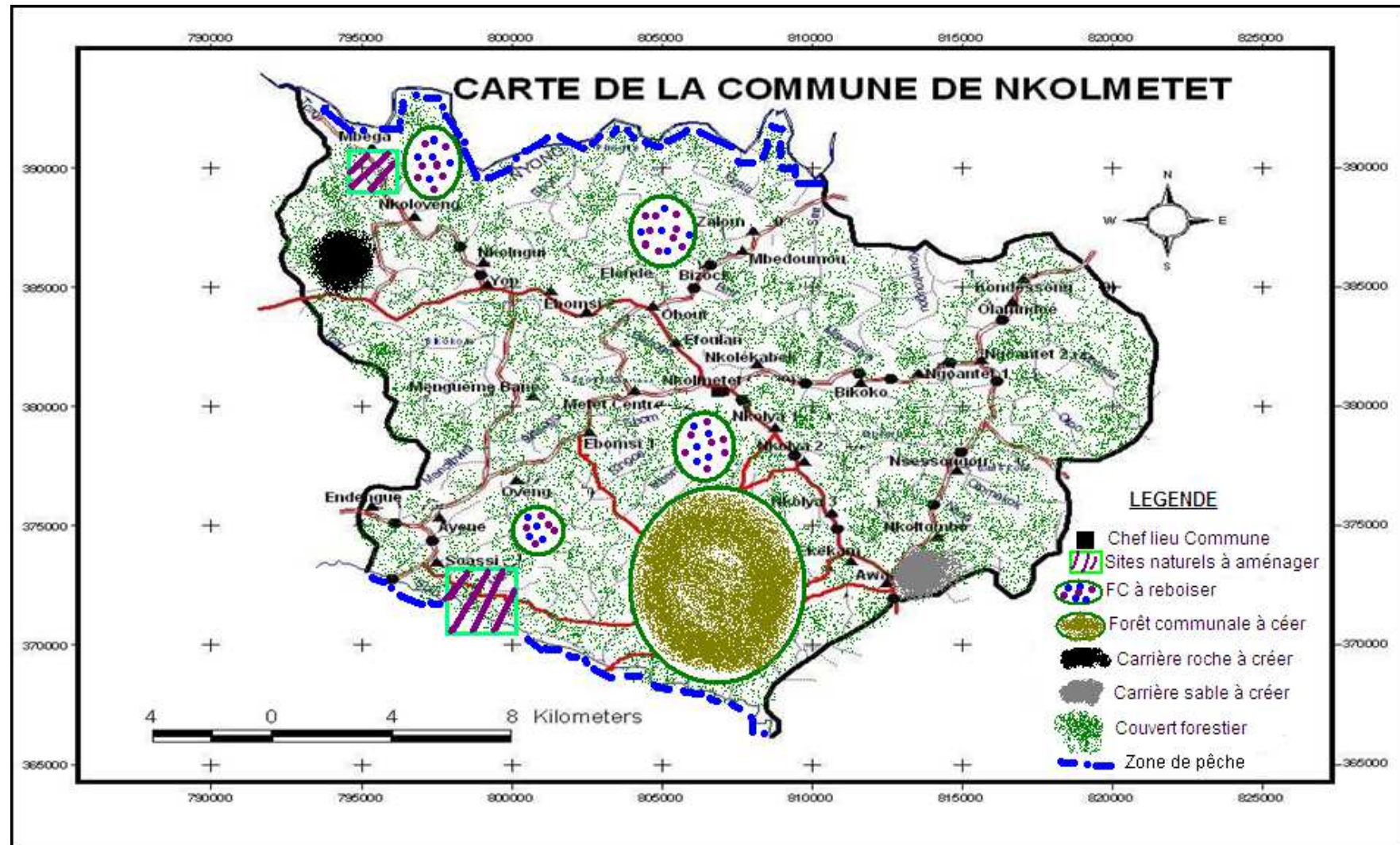
Espace	Villages concernés	Potentialité/atouts	Contraintes/problèmes	Utilisation/mode de gestion	Technologies utilisée	Affectation/utilisation souhaitable	Action à entreprendre
Zones de culture	Tous les villages	Prédominance de sols ferrallitiques	Difficultés d'adaptation pour certaines cultures	Culture extensive Libre	Agriculture itinérante sur brûlis	Laisser les parcelles en jachère	Utiliser les méthodes culturales modernes
Forêts Communautaire	Essingang, Ambis, Asrado, Oyenga	Riche en essences ligneuses	Exploitation abusive des FC	Coupe de bois et collecte des PFL et PFNL Contrôlé	Coupe sauvage Techniques archaïques	Gestion rationnelle	Reboiser les forêts communautaires
Forêts	Dans l'ensemble de la commune	Présence d'une biodiversité floristique et faunique	Exploitation anarchique et frauduleuse des PFNL et PFL	Coupe de bois et collecte des PFL et PFNL Accès contrôlé et libre	Coupe sauvage Exploitation sauvage	Transformer en forêt communale	Plaidoyer pour l'obtention d'une forêt communale
Carrières de sable	Dans les zones marécageuses	Source de revenus	Exploitation abusive des carrières de sable	Accès libre	Technique archaïques	Transformer en carrière communale	Plaidoyer pour la création d'une carrière communale
Carrières de roches		Source de revenus	Difficultés d'exploitation des carrières de roches	Accès libre	Technique archaïques	Créer une carrière communale	Plaidoyer pour la création d'une carrière communale
Rivières	Dans les villages	Présence de plusieurs espèces de poissons	Faible développement de la pêche	Besoins domestiques et pêche Accès libre	Technique archaïques	Valoriser la pêche	Organiser les pêcheurs
Fleuve Nyong et So'o	A travers la commune	Présence de plusieurs espèces de poissons	Faible développement de la pêche	Besoins domestiques et pêche Accès libre	Technique archaïques	Developper la pêche industrielle	Réglementer la pêche

Carte 4: Esquisse de PUGDT





**Carte 5:** Utilisation et gestion durable des terres souhaitées



Les cartes ci-dessus, sont des esquisses de représentation d'utilisation et de gestion des terres de la Commune de Nkolmetet.

- ▶ La première est un reflet de l'utilisation actuelle faite des ressources et des terres. S'il n'est pas évident de maîtriser le niveau de dégradation actuel du couvert forestier, notamment en ce qui concerne la destruction de la forêt pour des besoins agricoles, il demeure vérifié que les forêts communautaires subissent une exploitation abusive, même pour celles ne disposant pas encore de certificat d'exploitation. C'est le cas avec les carrières de sable qui se créent de manière anarchique par les populations riveraines. Les rivières quant à elles sont régulièrement polluées avec l'utilisation des produits chimiques pour la pêche.
- ▶ La seconde carte est une représentation de l'utilisation souhaitée des ressources disponibles. Il est envisagé la création d'une forêt communale en vue d'assurer une bonne gestion des recettes issues de l'exploitation. La carrière de roche à créer permettra d'augmenter le niveau des revenus de la Commune et la carrière de sable va favoriser la limitation des abus observés dans cette activité. La valorisation des sites naturels permettra de créer des sites touristiques également source de revenus pour la Commune. Les zones de pêche devront aussi être contrôlées et réservées au cours d'eau de grande importance comme le Nyong et le So'o. Le couvert forestier quant à lui sera préservé grâce à l'introduction de techniques culturales modernes avec respect des jachères et le système de rotation des cultures.

## 5. PROGRAMMATION

## a. Cadre de Dépenses à Moyen Terme (CDMT) des projets prioritaires

Tableau 67: Cadre des Dépenses à Moyen Terme

SECTEUR	Résultats	Indicateurs objectifs vérifiables	Activités	Période			RESSOURCES FINANCIÈRES			Total (En milliers FCFA)	
				A1	A2	A3	Part commune (En milliers FCFA)	Autres contributions			
								Partenaire	Montant (En milliers FCFA)		
MINEE	La couverture en eau potable est améliorée	Au moins 20 points d'eau construit d'ici 2016	Construction forages (Nkolékabeli, Metet centre, Bikoko, Ebomsi II, Kondessong, Bizock, Mbedoumou II, Nkolya I, Ebomsi I Elende)	x			9 000	PNDP	81 000	90 000	
		Les deux scanwater sont réhabilités	Construction forages 10 forages	x			Commune	FEICOM	88 000	88 000	
			Forage (Menguemebane)	x			Commune	État	8 000	8 000	
		Construction forages (Nkolya III, Nkoloveng, Mbega (école), Olamdoé, Nkolya II, Yop, Soassi, Mbedoumou (Nkomvana), Nkolngui, Nkolfou)			x		Commune	État /partenaire	88 000	88 000	
		Construction d'un chateau d'eau (Nkolmetet)					x	Commune	État /partenaire	70 000	70 000
		Rehabilitation des Scanwater					x	Commune	État /partenaire	12 000	12 000



	La couverture en électricité est améliorée	Au moins 9 lignes électriques construites d'ici 2016	Construction de lignes Electriques	<b>x</b>			Commune	FEICOM	240 000	<b>240 000</b>	
			Construction de ligne ( <i>Obout –Metet centre</i> )		<b>x</b>			Commune	État/partenaire	18 000	<b>18 000</b>
			Construction de ligne ( <i>Ngoantet-Nkoltombo</i> )		<b>x</b>			Commune	État /partenaire	48 000	<b>48 000</b>
			Construction de ligne ( <i>Yop-Mbega</i> )		<b>x</b>			Commune	État /partenaire	90 000	<b>90 000</b>
			Extension de ligne ( <i>Ekekam</i> )		<b>x</b>			Commune	État /partenaire	6 000	<b>6 000</b>
			Extension de ligne ( <i>Efoulan lycée</i> )		<b>x</b>			Commune	État/partenaire	6 000	<b>6 000</b>
			Rehabilitation de la ligne ( <i>Nkolmetet-Ngoantet</i> )				<b>x</b>	Commune	État /partenaire	45 000	<b>45 000</b>
<b>MINTRANS</b>	Les déplacements sont facilités	Une gare routière est construite	Construction d'une gare routière ( <i>Nkolmetet</i> )		<b>x</b>		Commune	État /partenaire	70 000	<b>70 000</b>	
<b>MINSANTE</b>	L'accès aux soins de santé amélioré	Au moins deux centres de santé construits et équipés d'ici 2016	Construction du CSI ( <i>Awaé</i> )	<b>x</b>			Commune	État	50 000	<b>50 000</b>	
			Rehabilitation du CSI ( <i>Obout</i> )		<b>x</b>			Commune	État /partenaire	50 000	<b>50 000</b>
			Equipement des CSI et CMA			<b>x</b>		Commune	État /partenaire	30 000	<b>30 000</b>
<b>MINEDUB</b>	L'enseignement primaire et maternel bénéficie de meilleurs services	Au moins 80% des établissements primaire et maternel bénéficient de nouvelles salles de classes et des latrines	Construction d'un bloc de salles de classes ( <i>Ayene</i> )	<b>x</b>			Commune	État /partenaire	18 000	<b>18 000</b>	
			Construction d'un Bloc latrine (	<b>x</b>			Commune	État	3 500	<b>3 500</b>	
			Construction de salles de classes ( <i>Mbega, Nkolngui, Ayene</i> )		<b>x</b>			Commune	État /partenaire	54 000	<b>54 000</b>
			Construction de salles de classes ( <i>Bikoko, Metet centre, Nsessougou</i> )			<b>x</b>		Commune	État /partenaire	72 000	<b>72 000</b>

**Plan Communal de Développement de Nkolmetet**

			Rehabilitation de salles de classes ( <i>Bizock, Kondessong</i> )		<b>x</b>		Commune	État /partenaire	10 000	<b>10 000</b>
			Rehabilitation de salles de classes ( <i>Ngoantet II, Ayene</i> )			<b>x</b>	Commune	État /partenaire	10 000	<b>10 000</b>
			Construction de Blocs latrines ( <i>Bizock, Kondessong</i> )		<b>x</b>		Commune	État /partenaire	7 000	<b>7 000</b>
			Construction de Blocs latrines ( <i>Bikoko, Metet centre, Nsessougou</i> )			<b>x</b>	Commune	État /partenaire	10 500	<b>10 500</b>
			Équipement en tables bancs ( <i>Mbega, Nkolngui, Ayene</i> )		<b>x</b>		Commune	État /partenaire	5 400	<b>5 400</b>
<b>MINESEC</b>	L'enseignement secondaire bénéficie de meilleurs services	Au moins 80% des établissements secondaires bénéficient de nouvelles salles de classes et des latrines	Construction d'un bloc de salles de classes ( <i>Awaé</i> )	<b>x</b>			Commune	État	18 000	<b>18 000</b>
			Construction de deux blocs de salles de classes ( <i>CETIC Nkolmetet</i> )		<b>x</b>	<b>x</b>	Commune	État /partenaire	18 000	<b>18 000</b>
			Construction de deux blocs de salles de classes ( <i>CES Ayene</i> )		<b>x</b>	<b>x</b>	Commune	État /partenaire	36 000	<b>36 000</b>
			Construction de Blocs latrines ( <i>Awaé, Ayene, Lycée de Nkolmetet</i> )		<b>x</b>	<b>x</b>	Commune	État /partenaire	10 500	<b>10 500</b>
			Équipement en tables bancs ( <i>Awaé, Ayene, Lycée de Nkolmetet</i> )		<b>x</b>	<b>x</b>	Commune	État /partenaire	5 400	<b>5 400</b>
<b>MINCOMMERC E</b>	Les activités commerciales sont développées dans la	Au moins quatre nouveaux marchés construits dans la	Construction d'un marché ( <i>Nkolmetet</i> )		<b>x</b>		Commune	État /partenaire	55 000	<b>55 000</b>
			Mise en service de la barrière économique de Yop		<b>x</b>		Commune	partenaire	500	<b>500</b>
			Construction marchés			<b>x</b>	Commune	État	90 000	<b>90 000</b>

		Commune	(Ayene, Awaé, Ngoantet)				/partenaire			
<b>MINTP</b>	Les axes routiers sont refaits	Au moins 100 km de routes seront remis en état d'ici 2018	Rehabilitation (Ayene-Soass)	x			Commune /partenaire	12 000	<b>12 000</b>	
			Rehabilitation (Obout-metet centre)	x			Commune /partenaire	12 000	<b>12 000</b>	
			Rehabilitation (Mbega-Limite Mbyo)	x			Commune /partenaire	12 000	<b>12 000</b>	
			Rehabilitation (Ngoantet-Kondessong)	x			Commune	État/partenaire	24 000	<b>24 000</b>
			Ouverture piste (Ekekam-So'o)	x			Commune	État /partenaire	64 000	<b>64 000</b>
			Ouverture piste (Nkoloveng-Yop)			x	Commune	État /partenaire	32 000	<b>32 000</b>
			Ouverture piste (Nkolékabeli-Nkolya II)			x	Commune	État /partenaire	40 000	<b>40 000</b>
			Ouverture piste (Nsessougou- Nkolya)			x	Commune	État /partenaire	40 000	<b>40 000</b>
			Ouverture piste (Bikoko-Oyeng mefindi)			x	Commune	État /partenaire	96 000	<b>96 000</b>
			Ouverture piste (Nkolya-Bilick)			x	Commune	État /partenaire	104 000	<b>104 000</b>
			Ouverture piste (Ebomsi-Avelement)			x	Commune	État /partenaire	144 000	<b>144 000</b>
			Ouverture piste (Soassi-Bilick)			x	Commune	État /partenaire	104 000	<b>104 000</b>
			Ouverture piste (Ekekam-Adzap)			x	Commune	État /partenaire	48 000	<b>48 000</b>
			Bitumage de la route (Yop-Mengueme bane-Oveng)	x				État	1 530 000	<b>1 530 000</b>
			Reprofilage (Nkolmetet-Ngoantet-Awaé)	x				État	63 734	<b>63 734</b>
Reprofilage (Mekomo-Ayene-Nkolmetet)	x				État	63 734	<b>63 734</b>			

**Plan Communal de Développement de Nkolmetet**

	Les ouvrages d'art et d'assainissement sont refaits	Au moins 80% des ouvrages d'art refaits	Awaé-Ngoantet (Otomekok, Nsoe 8m)			<b>x</b>	Commune	État /partenaire	32 000	<b>32 000</b>
			Ngoantet-Kondessong (Oloa 3m)			<b>x</b>	Commune	État /partenaire	12 000	<b>12 000</b>
			Ayene-Soassi (Bembe 10m)			<b>x</b>	Commune	État /partenaire	40 000	<b>40 000</b>
			Mbedoumou-Oyeng-Ngoantet (See 4m)			<b>x</b>	Commune	État /partenaire	16 000	<b>16 000</b>
			Construction du bac (Mbega)	<b>x</b>				État	119 000	<b>119 000</b>
<b>MINDUH</b>	Le cadre de vie des populations est amélioré	D'ici 2013, la Commune dispose d'un lotissement aménagé	Aménagement du lotissement communal (Ebolowa Ndono)	<b>x</b>			Commune	État	50 000	<b>50 000</b>
<b>MINCULTURE</b>	Les cultures sont valorisées dans la Commune	Au moins deux infrastructures culturelles sont construites.	Case communautaire (Mengueme bane)	<b>x</b>			Commune	État	80 000	<b>80 000</b>
			Case communautaire (Nkolékabeli, Ayéné)		<b>x</b>		Commune	État /partenaire	60 000	<b>60 000</b>
			Case communautaire (Metet centre)			<b>x</b>	Commune	État /partenaire	30 000	<b>30 000</b>
<b>TOTAL</b>				<b>2 421 968</b>	<b>761 800</b>	<b>1 147 400</b>				<b>4 331 168</b>

**b. Cadre sommaire de gestion environnementale du CDMT**

**Tableau 68:** Principaux impacts socio-environnementaux potentiels

Type de microprojets contenus dans le programme triennal	Impacts socioéconomiques et environnementaux positifs	Impacts négatifs	Mesures d'optimisation ou d'atténuation envisageables
<p><b>Microprojets hydrauliques</b> Construction de forages</p> <p>(Nkolékabeli, Metet centre, Bikoko, Ebomsi II, Kondessong, Bizock, Mbedoumou II, Nkolya I, Ebomsi I, Mengueme bane Nkolya I, Nkoloveng, Mbega (école), Olamdoé, Nkolya II, Yop, Soassi, Mbedoumou (Nkomvana), Nkolngui, Nkolfou, Elende)</p> <p>Réhabilitation des Scanwater</p> <p>Construction d'un château d'eau (Nkolmetet)</p>	<ul style="list-style-type: none"> <li>• Le recul des maladies hydriques.</li> <li>• Le renforcement des capacités des communautés en gestion et maintenance des points d'eau potable.</li> <li>• Incitation à la création des comités de gestion</li> <li>• Le renforcement des capacités organisationnelles</li> <li>• L'allègement du temps accordé à la corvée d'eau assignée aux femmes et aux enfants</li> <li>• L'amélioration de la sécurité des personnes chargées du transport de l'eau ;</li> <li>• L'amélioration des conditions d'hygiène ;</li> <li>• La réduction des décharges dans les rivières et autres sources ;</li> <li>• Amélioration de la gouvernance locale ;</li> </ul>	<ul style="list-style-type: none"> <li>• Mauvais choix des sites de constructions des points d'eau</li> <li>• Influence de l'élite sur l'emplacement exacte du point d'eau</li> <li>• Risques d'expropriation des populations</li> <li>• Mauvaise exécution des travaux par les entrepreneurs</li> <li>• Mauvaise entretien et gestion du point d'eau</li> </ul>	<ul style="list-style-type: none"> <li>• Associer toute la communauté lors des choix de site</li> <li>• Mettre en place des comités de gestion</li> <li>• Former les comités de gestion en maintenance des ouvrages</li> <li>• Suivre les travaux de l'entrepreneur</li> </ul>
<p><b>Microprojets structurants</b> Rehabilitation (Ayene-Soassi) Rehabilitation (Obout-metet centre)</p>	<ul style="list-style-type: none"> <li>• Epanouissement des populations de la communauté.</li> </ul>	<ul style="list-style-type: none"> <li>• Risques de déviance</li> <li>• Risques d'érosion des sols</li> </ul>	<ul style="list-style-type: none"> <li>• Procéder à des études d'impact environnementales</li> </ul>

<p>Rehabilitation (Mbega-Limite Mbalmayo)  Rehabilitation (Ngoantet-Kondessong)  Ouverture piste (Ekekam-So'o)  Ouverture piste (Nkoloveng-Yop)  Ouverture piste (Nkolékabeli-Nkolya II)  Ouverture piste (Nsessougou- Nkolya)  Ouverture piste (Bikoko-Oyeng mefindi)  Ouverture piste (Nkolya-Bilick)  Ouverture piste (Ebomsi-Avelement)  Ouverture piste (Soassi-Bilick)  Ouverture piste (Ekekam-So'o)  Bitumage de la route (Yop-Mengueme bane-Oveng)  Reprofilage (Nkolmetet-Ngoantet-Awaé)  Reprofilage (Mekomo-Ayene-Nkolmetet)  Construction d'ouvrages d'art et d'assainissement  Awaé-Ngoantet (Otomekok, Nsoe 8m)  Ngoantet-Kondessong (Oloa 3m)  Ayene-Soassi (Bembe 10m)  Mbedoumou-Oyeng-Ngoantet (See 4m)  Construction du bac (Mbega)  Construction de lignes Electriques  Construction de ligne (Obout –Metet centre)  Construction de ligne (Ngoantet-Nkoltombo)  Rehabilitation de la ligne (Nkolmetet-Ngoantet)  Extension de ligne (Ekekam)  Extension de ligne (Efulan lycée)  Construction de ligne (Yop-Mbega)</p>	<ul style="list-style-type: none"> <li>• Réduction de l'exode rural.</li> <li>• Développement des activités économiques</li> <li>• Amélioration des revenus des populations</li> <li>• Fluidité du transport.</li> <li>• Le désenclavement des zones de production</li> <li>• Amélioration du cadre et des conditions de vie des populations.</li> <li>• Acquisition des techniques d'entretien sommaire des pistes</li> </ul>	<ul style="list-style-type: none"> <li>• Risque de perturbation des paysages ;</li> <li>• Risques de pertes d'essences ligneuses ;</li> <li>• Risques de pollution des eaux et de l'air</li> <li>• Risques de mauvaise manipulation de l'électricité</li> <li>• Risques de vandalisme sur le réseau électrique</li> <li>• Risques d'expropriation</li> </ul>	<ul style="list-style-type: none"> <li>• Installation des barrières de pluie ;</li> <li>• Restaurer les sites après les travaux</li> <li>• Mettre en place des comités de gestion des routes</li> <li>• Sensibiliser les populations sur les risques que présente le courant électrique</li> </ul>
<p><b>Microprojets de construction des infrastructures communautaires</b>  Construction du CSI (Awaé)  Rehabilitation du CSI (Obout)  Equiperment des CSI et CMA  Construction d'un bloc de salles de classes (Ayene)  Construction d'un Bloc latrine</p>	<ul style="list-style-type: none"> <li>• Amélioration de l'accès aux services sociaux</li> <li>• Amélioration de l'accès aux soins ;</li> <li>• Amélioration des conditions de vie des populations</li> <li>• Amélioration de la</li> </ul>	<ul style="list-style-type: none"> <li>• Risques de déviance</li> <li>• Risques de déplacement involontaire - Risques d'érosion des sols et de perturbation des sites ;</li> <li>• Risques d'expropriation</li> </ul>	<ul style="list-style-type: none"> <li>• Procéder à des études d'impact environnementales gratuits de VIH ;</li> <li>• Requérir les actes de donation sur les sites,</li> <li>• Restaurer les sites après</li> </ul>



<p>Construction de salles de classes (<i>Mbega, Nkolngui, Ayene</i>)                  Construction de salles de classes (<i>Bikoko, Metet centre, Nsessougou</i>)                  Rehabilitation de salles de classes (<i>Bizock, Kondessong</i>)                  Rehabilitation de salles de classes (<i>Ngoantet II, Ayene</i>)                  Construction de Blocs latrines (<i>Bizock, Kondessong</i>)                  Construction de Blocs latrines (<i>Bikoko, Metet centre, Nsessougou</i>)                  Équipement en tables bancs (<i>Mbega, Nkolngui, Ayene</i>)                  Construction d'un bloc de salles de classes (<i>Awaé</i>)                  Construction de deux blocs de salles de classes (<i>CETIC Nkolmetet</i>)                  Construction de deux blocs de salles de classes (<i>CES Ayene</i>)                  Construction de Blocs latrines (<i>Awaé, Ayene, Lycée de Nkolmetet</i>)                  Équipement en tables bancs (<i>Awaé, Ayene, Lycée de Nkolmetet</i>)                  Construction d'un marché (<i>Nkolmetet</i>)                  Mise en service de la barrière économique de Yop                  Construction marchés (<i>Ayene, Awaé, Ngoantet</i>)                  Aménagement du lotissement communal (<i>Ebolowa Ndono</i>)                  Case communautaire (<i>Mengueme bane</i>)                  Case communautaire (<i>Nkolékabeli, Ayéné</i>)                  Case communautaire (<i>Metet centre</i>)</p>	<p>gouvernance locale ;</p> <ul style="list-style-type: none"> <li>• Amélioration des revenus des populations locales</li> <li>• Amélioration du cadre de vie.</li> </ul>	<p>des populations</p> <ul style="list-style-type: none"> <li>• Mauvaise exécution des travaux par les entrepreneurs</li> <li>• Risque de perturbation des paysages ;</li> <li>• Risques de pertes d'essences ligneuses</li> <li>• Mauvaise entretient et gestion des infrastructures</li> <li>• Risques de conflits sur le choix du site</li> <li>• Risque de mauvais choix des sites de construction</li> <li>• Mauvaise exécution des travaux par l'entrepreneur</li> </ul>	<p>les travaux</p> <ul style="list-style-type: none"> <li>• Mettre en place des comités de gestion des infrastructures</li> <li>• Remise en état des sites après travaux, - un comportement sain et responsable</li> <li>• Labellisation avant le début du chantier des chantiers pendant les travaux et des écoles</li> <li>• Suivre les travaux</li> </ul>
---	---	--	--

**Tableau 69: Plan sommaire de gestion de l'environnement**

Mesures environnementales	Acteurs de mise en œuvre	Période	Acteur de suivi	Coûts	Observation
Recrutement d'un agent de développement local	Mairie (commission communale de passation des marchés)	Avril à Mai 2011	Conseil municipal ; PNDP	PM	Déjà effectué
Formation de l'agent de développement local aux questions environnementales et au cadre de gestion environnementale et sociale du PNDP	PNDP	2011	Délégation MINEP ; Délégation MINAS ; PNDP	PM	En cours
Utilisation systématique du formulaire d'examen socio environnemental	Agent de développement local	2011-2013	Délégation MINEP ; Délégation MINAS ; PNDP ; Conseil municipal ; Agent de développement	PM	Les coûts y afférents sont intégrés dans les coûts de la conception des différents microprojets
Formation du COMES aux politiques de sauvegarde et de prise en compte des aspects sociaux environnementaux	PNDP	2011	Délégation MINEP ; Délégation MINAS ;	PM	En cours
Provision pour la réalisation des études d'impacts environnementaux sommaires	PNDP, Mairie (conseil municipal)	2011-2013	Délégation MINEP ; Délégation MINAS ; PNDP ; Conseil municipal	PM	Ces coûts seront programmés dans les budgets de la Mairie
Suivi du plan de gestion environnementale et sociale, et des entrepreneurs)	Agent de développement	2011-2013	Délégation MINEP ; Délégation MINAS ; PNDP ; Comité de suivi	PM	Les moyens y afférents seront inclus dans les charges du comité de suivi
Respect des clauses environnementales du DAO et des mesures environnementales des Microprojets	Prestataires Comité de suivi	2011-2013	Délégation MINEP ; Agent de développement ; Conseil municipal	PM	intégrer dans le coût du Micro projet

## b. Plan d'Investissement Annuel (PIA)

Tableau 70: Ressources mobilisables et échéances

N°	Sources de revenu	Montant	Utilisations	Stratégie de mobilisation
	BIP	50 000 000	Centre de santé Awaé	Programmation annuelle
		50 000 000	Aménagement du lotissement communal (Ebolowa Ndono)	
		63 734 367	Reproliage de l'axe Nkolmetet-Ngoantet-Nsessougou-Awaé	
		3 500 000	Bloc latrine	
		18 000 000	Salles de classes Awaé	
		18 000 000	Salles de classes Ayene	
	CAC	32 000 000	Fonctionnement	Retombées des centimes additionnelles
		2 400 000		
	Dotation ponctuelle	119 000 000	Bac de Mbega	Demande
		8 000 000	Forage (Mengueme bane)	
		80 000 000	Case communautaire	
		1 530 000 000	Bitumage route (Yop-Mengueme bane-Oveng)	
	FEICOM	240 000 000	Electrification	Eligibilité au financement FEICOM
		88 000 000	10 forages	
	PNDP	33 000 000	Allocation PNDP	Eligibilité au financement PNDP
		90 000 000	Construction de points d'eau	
	PACA	63 734 367	Reprofilage Mekomo-Ayene-Nkolmetet	Eligibilité au financement PACA
	Ressources propres	900 000	Fonctionnement	Recettes fiscales
		<b>2 421 968 734</b>	<b>Investissement et fonctionnement</b>	

Tableau 71: Programmation annuelle des projets prioritaires

Secteur	Actions	Quantité	Lieu	FINANCEMENT				Acteurs	Indicateurs
				Partenaires bailleurs		Apport Commune			
				Dénomination	Montant (FCFA)	Espèce (FCFA)	Nature		
MINEE	Construction forages	10	Nkolékabeli, Metet centre, Bikoko, Ebomsi II, Kondessong, Bizock, Mbedoumou II, Nkolya I, Ebomsi I, Elende	PNDP	81 000 000	9 000 000	-	Commune PNDP	Forage construit
	Construction forages	10	A travers la commune	FEICOM	88 000 000	-	-	Commune FEICOM	Forage construit
	Forage	1	Mengueme bane	BIP	8 000 000	-	-	Commune BIP	Forage construit
	Construction ligne électrique	2	A travers la commune	FEICOM	240 000 000	-	-	Commune FEICOM	Lignes électriques construite
MINTP	Reprofilage axe routier		Mekomo-Ayene-Nkolmetet	PACA	63 734 367	-	-	Commune PACA	Axe routier reprofilé
	Reproliage l'axe routier	17.5 km	Nkolmetet-Ngoantet- Awaé	BIP	63 734 367	-	-	Commune BIP	Axe routier reprofilé
	Bitumage axe routier	8 km	Yop-Mengueme bane-Oveng	BIP	1 530 000	-	-	Commune BIP	Axe routier bitumé
	Construction bac de Mbega	1	Mbega	BIP	119 000 000	-	-	Commune BIP	Bac construit
MINESEC	Construction salles de classes	1 bloc	Awaé	BIP	18 000 000	-	-	Commune BIP	Salles de classes construites

<b>MINEDUB</b>	Construction de salles de classes	1 bloc	Ayene	BIP	18 000 000	-	-	Commune BIP	Salles de classes construites
	Construction latrine	1 bloc	Awaé	BIP	3 500 000	-	-	Commune BIP	Salles de classes construites
<b>MINSANTE</b>	Construction centre de santé	1	Awaé	BIP	50 000 000	-	-	Commune BIP	Centre de santé construit
<b>MINDUH</b>	Aménagement du lotissement communal	1	<i>Ebolowa Ndono</i>	BIP	50 000 000	-	-	Commune BIP	Lotissement aménagé
<b>MINCULTURE</b>	Case communautaire	1	Mengueme bane	BIP	80 000 000	-	-	Commune BIP	Case communautaire construite

## b. Plan de Passation des marchés du PIA

Tableau 72: Plan de Passation des Marchés

NATURE DU PROJET	PERIODE DE PASSATION DU MARCHÉ			PERIODE PROBABLE D'EXECUTION
	Préparation et lancement des appels d'offres	Dépouillement et analyse des offres	Attribution des marchés et signature des contrats	
Construction forages (10) Nkolékabeli, Metet centre, Bikoko, Ebomsi II, Kondessong, Bizock, Mbedoumou II, Nkolya I, Ebomsi I, Elende	Décembre 2011	Janvier 2012	Janvier 2012	Février 2012
Construction forages (10)	Déjà effectuée	Déjà effectuée	Déjà effectuée	En cours
Construction Forage (01) Mengueme bane	Déjà effectuée	Déjà effectuée	Déjà effectuée	En cours
Construction ligne électrique (02) A travers la commune	Déjà effectuée	Déjà effectuée	Déjà effectuée	En cours
Reprofilage axe routier Mekomo-Ayene-Nkolmetet	Déjà effectuée	Déjà effectuée	Déjà effectuée	En cours
Reproliage l'axe routier Nkolmetet-Ngoantet-Awaé	Déjà effectuée	Déjà effectuée	Déjà effectuée	En cours
Bitumage axe routier Yop-Mengueme bane-Oveng	Déjà effectuée	Déjà effectuée	Déjà effectuée	En cours
Construction bac de Mbega	Déjà effectuée	Déjà effectuée	Déjà effectuée	En cours
Construction salles de classes Ayene	Déjà effectuée	Déjà effectuée	Déjà effectuée	En cours
Construction salles de classes	Déjà effectuée	Déjà effectuée	Déjà effectuée	En cours
Construction latrine Awaé	Déjà effectuée	Déjà effectuée	Déjà effectuée	En cours
Construction centre de santé Awaé	Déjà effectuée	Déjà effectuée	Déjà effectuée	En cours
Aménagement du lotissement communal Nkolmetet	Déjà effectuée	A reprendre	A reprendre	En cours
Case communautaire Mengueme bane	Déjà effectuée	Déjà effectuée	Déjà effectuée	En cours



## 6. MECANISME DE SUIVI-EVALUATION:

### Le suivi

Le suivi a pour objectif de faire des observations continues ou périodiques afin de s'assurer de la réalisation et de l'exécution des activités du PCD, afin de s'assurer que tout se passe conformément à la programmation. Il permettra aux responsables d'apporter une amélioration de l'exécution des activités des projets en prenant les mesures nécessaires pour surmonter les contraintes rencontrées et résoudre les problèmes qui se posent.

### L'évaluation

L'évaluation quant à elle est une opération qui vise à déterminer la pertinence et l'efficacité, des effets et impacts des activités programmées par rapport aux objectifs fixés. Elle permet ainsi d'améliorer la gestion des actions en cours et futures au vu des indicateurs du cadre logique.

### Les indicateurs

Les indicateurs permettent de mesurer les effets et impacts à travers les changements intervenus par rapport à la situation initiale.

#### 6.1. Composition et attributions du comité de suivi-évaluation du PCD

Le comité de Suivi Évaluation du PCD de la Commune de Nkolmetet se compose ainsi qu'il suit :

N°	FONCTION	NOM ET PRENOMS
1	<b>Présidente</b>	Mme ABOUI ZAMBO Marie Josée
2	<b>Rapporteur</b>	M. OYONO Ferdinand Michel
3	<b>Membres</b>	M. ZAMBO ZAMBO François
4	<b>Membres</b>	M. BIALA Cyprien
5	<b>Membres</b>	Mme ATANGANA Elisabeth
6	<b>Membres</b>	M. ONANDA MBIDA Alain

Le comité de suivi-évaluation a pour rôle de s'assurer de la réalisation des objectifs du Plan Communal de Développement (PCD) et de suivre les activités des Plan d'Investissement Annuel (PIA). Il a aussi pour mission de rechercher des financements pour la réalisation des projets. C'est un organe consultatif d'appui accrédité au près de l'exécutif communal, pour l'orientation, le suivi et la supervision de l'exécution du PCD.

Ce comité a pour attribution :

- S'assurer de la mise en œuvre de la programmation des activités communales ;
- Suivre et évaluer l'exécution des activités PIA ;
- Evaluer les impacts socio-économiques et environnementaux ;
- Mesurer et analyser les écarts au vu des objectifs ;
- Prendre des mesures correctives pour rattraper les écarts.
- Donner son avis sur le déroulement de l'ensemble des activités du PCD sur la base des rapports d'avancement ;
- Proposer à l'exécutif et au Conseil communal toutes mesures susceptibles de rendre facile l'exécution du PCD ;
- Veiller à la mise en œuvre effective des décisions.

## **6.2. Indicateurs de suivi et d'évaluation (par rapport au PIA)**

Les indicateurs de mise en œuvre du système de suivi-évaluation (en rapport avec le PIA), permettent d'apprécier et de mesurer des changements intervenus dans le temps ou dans l'espace à travers le suivi et/ou la comparaison d'une variable.

Le suivi-évaluation est un ensemble d'informations composées d'acteurs et de données dont la collecte, le traitement et la diffusion sont régis par des procédures et des outils. Ainsi, les indicateurs de suivi des relations entre ces acteurs sont groupés en trois catégories :

- Indicateurs de suivi de la performance ;
- Indicateur de suivi des effets ;
- Indicateur de suivi des impacts.

Concernant les indicateurs de suivi du PIA 2012, le tableau ci-dessous donne les références liées aux activités contenues dans le CDMT du PCD.

ACTIVITES	INDICATEURS	UNITES	ANNEE 2012			ANALYSE DE L'ECART	MESURES CORRECTIVES (LEÇONS A TIRER)
			PREVISIONS	REALISATIONS	ECART		
<b>Construction forages (10)</b> Nkolékabeli, Metet centre, Bikoko, Ebomsi II, Kondessong, Bizock, Mbedoumou II, Nkolya I, Ebomsi, Elende	Forage construit						
Construction forages (10) A travers la commune	Forage construit						
Construction Forage (01) Mengueme bane	Forage construit						
Construction ligne électrique (02) A travers la commune	Lignes électriques construites						
Reprofilage axe routier Mekomo-Ayene-Nkolmetet	Axe routier reprofilé						
Reproliage l'axe routier Nkolmetet-Ngoantet- Awaé	Axe routier reprofilé						
Bitumage axe routier Yop-Mengueme bane-Oveng	Axe routier bitumé						
Construction bac de Mbega	Bac construit						
Construction salles de classes Ayene	Salles de classes construites						
Construction salles de classes	Salles de classes construites						
Construction latrine Awaé	Salles de classes construites						
Construction centre de santé Awaé	Centre de santé construit						
Aménagement du lotissement communal Nkolmetet	Lotissement aménagé						
Case communautaire Mengueme bane	Case communautaire construite						

Les indicateurs des impacts se déterminent dans temps. Leur appréciation se mesure dans la vision du développement à court terme. Il faut donc attendre douze après la réalisation des microprojets.

<b>Indicateurs</b>	<b>Sources de données</b>
Ratio élève tables bancs	PCD, rapports MINEDUB
% de populations situé à moins de 5km d'un centre de santé	Rapports District de santé

Les indicateurs des impacts, le tableau de signe de bien être est l'un des outils de référence.

<b>Période</b>	<b>Passé</b>	<b>Présent</b>	<b>Futur</b>
	<b>progression avec le signe</b>  base de la proportion	<b>progression avec le signe</b>  base de la proportion	<b>progression avec le signe</b>  base de la proportion
Toutes les écoles disposent de latrines	2  10	6  10	9  10
Tous les villages ont accès à l'électricité	3  10	5  10	8  10

### **6.3. Dispositif, outils et fréquence du reporting**

Une fois le budget de la Commune adopté, le dispositif de suivi se met en évidence. Le Maire assisté du comité de suivi procède à la programmation annuelle des activités prévues. Cette programmation indique pour chaque activité, le coût, le responsable, le délai de réalisation (date de début et date de fin), les indicateurs. Une fois achevée, cette programmation est partagée avec l'ensemble des personnes concernées et publiée pour information au grand public. De cette programmation annuelle, se déclinent des programmations semestrielle, trimestrielle et mensuelle.

Les outils utilisés sont:

- ▶ PCD/PIA
- ▶ Rapports périodiques des agents communaux
- ▶ Fiches de collecte des données
- ▶ Fiche de suivi du processus de planification
- ▶ Rapports des visites de terrain
- ▶ Compte rendus des réunions.
- ▶ Rapports divers (prestataires et consultants).

## Le Cadre des Dépenses à Moyen Terme

SECTEUR	Résultats	Indicateurs objectivement vérifiables	Activités	Période			RESSOURCES FINANCIÈRES			Total en milliers
				A1	A2	A3	Part commune (En milliers FCFA)	Autres contributions		
								Partenaire	Montant (En milliers FCFA)	
MINEE	La couverture en eau potable est améliorée	Au moins 20 points d'eau construits d'ici 2016 Les deux scanwater sont réhabilités	Construction forages (Nkolékabeli, Metet centre, Bikoko, Ebomsi II, Kondessong, Bizock, Mbedoumou II, Nkolya I, Ebomsi I, Elende)	x			9 000	PNDP	81 000	90 000
			Construction forages 10 forages	x			Commune	FEICOM	88 000	88 000
			Forage (Mengueme bane)	x			Commune	État	8 000	8 000
			Construction forages (Nkolya I, Nkoloveng, Mbega (école), Olamdoé, Nkolya II, Yop, Soassi, Mbedoumou (Nkomvana), Nkolngui, Nkolfou)		x		Commune	État	88 000	88 000
			Construction d'un chateau d'eau (Nkolmetet)			x	Commune	État	70 000	70 000
			Rehabilitation des Scanwater			x	Commune	État	12 000	12 000
	La couverture en électricité	Au moins 9 lignes électriques construites d'ici 2016	Construction de lignes Electriques	x			Commune	FEICOM	240 000	240 000
			Construction de ligne (Obout –Metet centre)		x		Commune	État	18 000	18 000

**Plan Communal de Développement de Nkolmetet**

est améliorée	Construction de ligne (Ngoantet-Nkoltombo)		x		Commune	État	48 000	<b>48 000</b>
	Construction de ligne (Yop-Mbega)		x		Commune	État	90 000	<b>90 000</b>
	Extension de ligne (Ekekam)		x		Commune	État	6 000	<b>6 000</b>
	Extension de ligne (Efoulan lycée)		x		Commune	État	6 000	<b>6 000</b>
	Rehabilitation de la ligne (Nkolmetet-Ngoantet)			x	Commune	État	45 000	<b>45 000</b>



Le Plan d'Investissement Annuel

Secteur	Actions	Quantité	Lieu	FINANCEMENT				Acteurs	Indicateurs
				Partenaires bailleurs		Apport Commune			
				Dénomination	Montant (FCFA)	Espèce (FCFA)	Nature		
MINEE	Construction forages	10	Nkolékabeli, Metet centre, Bikoko, Ebomsi II, Kondessong, Bizock, Mbedoumou II, Nkolya I, Ebomsi I	PNDP	81 000 000	9 000 000	-	Commune PNDP	Forage construit
	Construction forages	10	A travers la commune	FEICOM	88 000 000	-	-	Commune FEICOM	Forage construit
	Forage	1	Mengueme bane	BIP	8 000 000	-	-	Commune BIP	Forage construit
	Construction ligne électrique	2	A travers la commune	FEICOM	240 000 000	-	-	Commune FEICOM	Lignes électriques construite

La fréquence de reporting se fera à travers les rapports trimestriels, semestriels et annuels.

**🚧 Rapports trimestriels :**

Le comité de suivi soumet des rapports d'activités trimestriels au Maire de la mise en œuvre du PCD, au plus tard dix jours après la fin du dernier du trimestre.

Les communautés bénéficiaires (comités de concertations) doivent fournir au comité communal de suivi, des rapports d'avancement dans lesquels seront mentionnées les activités de suivi opérationnel qu'elles ont effectuées. Ces rapports doivent parvenir au comité au plus tard dix jours après la fin du mois. A la réception provisoire du projet, elles ont l'obligation de soumettre un rapport d'exécution institutionnelle, technique et financière. Le Maître d'œuvre (Bureau d'Etudes ou Consultant Individuel) doit les assister dans la production de ces rapports.

Les prestataires ont l'obligation de produire des rapports d'activités trimestriels au comité de suivi. Un rapport final est obligatoire à la fin du chantier.

Il en est de même pour les autres prestataires responsables de l'encadrement et du renforcement institutionnel des communautés bénéficiaires. Une fois le projet réalisé, ces partenaires doivent aussi fournir un rapport final.

**🚧 Rapport d'activités semestriel et annuel :**

Le comité de suivi de la mise en œuvre du PCD produit et soumet des rapports d'activités semestriels et annuels au Conseil municipal et aux bailleurs de fonds de la commune, au plus tard trente jours après la fin de la période considérée.

Les rapports du comité de suivi de la mise en œuvre du PCD sont des rapports de synthèse pour une période déterminée (trimestre ou année) qui consolident les informations contenues dans les rapports trimestriels, notamment l'exécution du Programme d'Investissement Annuel (PIA).

Les rapports trimestriels, les rapports semestriels et annuels du comité de suivi de la mise en œuvre du PCD constituent les outils de suivi de l'exécution du PDC et de l'avancement des activités.

#### **6.4. Mécanisme de préparation du PIA et de révision du PCD**

Le Plan d'Investissement Annuel est élaboré sur la base des besoins urgents et pertinents des populations dans les villages, l'espace urbain et l'institution communale. Le PIA 2011 de la Commune de Mbalmayo a obéi à ces exigences d'urgence et de pertinences des projets retenus. Pour les prochains PIA, il sera préalablement fait une évaluation des activités de l'année écoulée avant la première quinzaine du mois de novembre, afin de mieux cerner le niveau de réalisation des projets. Lorsque ceux-ci auront été appréciés, une autre programmation sera faite pour l'année suivante au cours d'un atelier qui réunira toutes les parties prenantes (les Conseillers municipaux, les sectoriels, les présidents de CC, les opérateurs économiques et l'élite). De nouveaux besoins seront identifiés sur la base des informations contenues dans le PCD. Les activités à inscrire au CDMT seront passées au crible et seront intégrés dans le PIA de l'année suivante.

**6.5. Plan de communication sur la mise en œuvre du PCD**

Le plan de communication doit favoriser la circulation de la bonne information entre les parties prenantes.

Ces informations seront communiqués à travers :

- ▶ Les rapports ;
- ▶ Les réunions de suivi ;
- ▶ Les outils de suivi évaluation mis à disposition.

Outre ces outils de communication en planification, il sera toujours fait recours aux média de la place et d'ailleurs (média écrit, audio visuels..) ce qui nous permettra de conserver des photos sonores ou vidée des activités réalisées dans le cadre du PCD. La communication pourra également se faire par des affiches. Les communiqués dans des lieux de cultes des avis au public seront autant d'outils à mettre en valeur pour atteindre toutes les cibles de la Commune.

<b>Objectifs</b>	<b>Cibles</b>	<b>Outils</b>	<b>Activités</b>	<b>Coûts</b>
Informer et sensibiliser toutes les parties prenantes de la Commune de Nkolmetet sur l'importance d'un PCD	Populations locales, élites, autorités administratives, traditionnelles et religieuses, sectoriels, personnel communal, PNDP.	Communiqué (radios, télévisions, presse écrite, tracts, affichage...)	Distribution à travers la Commune	<b>500 000</b>
Faire connaître la Commune de Nkolmetet et son PCD	Diaspora, bailleurs de fonds et divers partenaires extérieurs de la Commune	Radios; télévisions; internet; presse écrite.	Diffusion du PCD dans les médias	<b>500 000</b>
Tenir des réunions de suivi évaluation	Membres du comité de suivi, exécutif municipal, conseillers municipaux.	Convocations, Communiqué radio, télévisions,	Réunions de suivi	<b>300 000</b>

**BIBLIOGRAPHIE**

- Archives de la Commune (compte administrative 2008, 2009, 2010)
- Guide méthodologique de planification régionale et locale du MINEPAT
- Fichier actualisé des forêts communautaires au Cameroun
- Cameroun DSCE édition 2009
- Vision Cameroun 2035
- Etat et structures de la population
- Rapport de présentation des résultats du 3<sup>ème</sup> RGPH
- DIC Nkolmetet
- DEUC Nkolmetet
- DERC Nkolmetet

## ANNEXES

**ANNEXE 1****FICHE DE MICROPROJET**

<b>N° de référence :</b>		<b>Désignation du microprojet :</b> construction de 10 forages	
<b>Région :</b> Centre		<b>Domaine d'intervention :</b>	
<b>Commune :</b> Nkolmetet		Hydraulique rurale	
<b>Quartier/villages :</b> Nkolékabeli, Metet centre, Bikoko, Ebomsii, Kondessong, Bizock, Mbedoumou, Nkolya I, Ebomsii, Elende			
<b>Maître d'ouvrage :</b> Commune de Nkolmetet			
<b>Maître d'ouvrage délégué :</b>	<b>Co – contractant :</b> à déterminer après appels d'offres	<b>Ingénieur :</b> Délégué Départemental des Travaux Publics du Nyong et So'o	
<b>Organisme Co-intervenant :</b> A déterminer après appel d'offre			
<b>Objectif du microprojet :</b> Approvisionner en eau potable les populations des villages sus mentionnés, en vue de réduire au maximum les taux de maladies hydriques.			
<b>Coût estimé :</b> <b>90 000 000 FCFA</b>	<b>Financement demandé au Projet :</b> <b>81 000 000 FCFA</b>		<b>Source de financement :</b> • PNDP • Commune de Nkolmetet
	<b>Contribution de la Commune</b> <b>9 000 000 FCFA</b>		
<b>Description sommaire du microprojet :</b> Le microprojet consiste en la construction de forages équipés de pompe à motricité humain. L'eau sera captée dans la nappe phréatique située sensiblement à une profondeur d'environ 25 à 40 m et les forages auront une profondeur forée d'environ 55 à 60 m.			
<b>Respect des politiques environnementales :</b> Au niveau écologique, il y aura une légère modification des écosystèmes situés autour des forages, endroit humide pouvant être source de vecteurs de maladies (moustiques) si les populations ne respectent pas les consignes d'hygiène et de salubrité pour l'entretien de l'ouvrage. En ce qui concerne l'eau extraite, une partie s'infiltre à travers le puisard pour rejoindre la même nappe, et il n'y a pas de perte puisqu'il y a le cycle naturel de l'eau et la localité a une forte pluviométrie.			
<b>Durée d'exécution :</b> 60 jours		<b>Date souhaitée de démarrage :</b> Octobre 2011	
<b>Nature du microprojet</b>			
Nouveau microprojet :		Oui <input checked="" type="checkbox"/>	Non <input type="checkbox"/>
Suite à une opération déjà amorcée et montant déjà engagé : <b>Non</b>			
<b>Source de financement :</b>			
Contactées : PNDP (81 000 000 FCFA)			
Déjà impliquées : Ressources propres en espèces : 9 000 000 FCFA			
<b>Documents concernant les autres sources de financement disponibles :</b>			
Oui <input checked="" type="checkbox"/>		Non <input type="checkbox"/>	



**ANNEXE 2**

**PROGRAMME DE L'ATELIER DU PCD**

**ANNEXE 3**

**FICHE DE PRÉSENCE DES PARTICIPANTS AU COMES**

**ANNEXE 4**

**DÉLIBÉRATION DU CONSEIL MUNICIPAL**

**ANNEXE 5**

**NOTE D'APPROBATION DU PCD PAR LE SECTORIEL MINEPAT**

**ANNEXE 6**

**ARRÊTE DU PRÉFET**