

RÉPUBLIQUE DU CAMEROUN

PAIX-TRAVAIL- PATRIE

MINISTÈRE DE L'ADMINISTRATION
TERRITORIALE
ET DE LA DÉCENTRALISATION

RÉGION DU CENTRE

DÉPARTEMENT DU MBAM ET KIM

COMMUNE DE NGORO

REPUBLIC OF CAMEROON

PEACE -WORK - FATHERLAND

MINISTRY OF TERRITORIAL
ADMINISTRATION
AND DECENTRALIZATION

CENTER REGION

MBAM ET KIM DIVISION

NGORO COUNCIL

PLAN COMMUNAL DE DÉVELOPPEMENT DE NGORO

Réalisé avec

L'appui technique du



*MOUVEMENT INTERNATIONAL CONTRE
LA PAUVRETÉ EN AFRIQUE /CAMEROUN*

MIPACAM

*Organisme d'appui et de service à caractère
juridique, économique et social*

Agréé selon la Loi N° 99/014 du 22 Décembre 1999 (Arrêté

L'appui financier du PNDP



SOMMAIRE

Novembre 2013

RÉSUMÉ	4
LISTE DES ABRÉVIATIONS ,	7
LISTE DES TABLEAUX	9
LISTE DES PHOTOS	9
LISTE DES CARTES	9
LISTE DES FIGURES	Erreur ! Signet non défini.
LISTE DES ANNEXES	Erreur ! Signet non défini.
1. INTRODUCTION	11
1.1 Contexte et justification.....	11
1.2 Objectifs du PCD.....	11
1.3 Structure du document.....	12
2. MÉTHODOLOGIE	14
2.1 Préparation de l'ensemble du processus.....	14
2.2 Collecte des informations et traitement.....	15
2.3 Consolidation des données du diagnostic et cartographie.....	18
2.4 Atelier de planification, de mobilisation des ressources et de programmation.....	18
2.5 Mise en place du mécanisme de suivi évaluation participatif.....	18
3. PRÉSENTATION SOMMAIRE DE LA COMMUNE	20
3.1 Localisation de la commune.....	21
3.2 Milieu biophysique.....	21
3.2.1. Climat.....	21
3.2.2. Sol.....	22
3.2.3. Relief.....	22
3.2.4. Hydrographie.....	22
3.2.5. Flore et faune.....	23
3.3 Milieu humain.....	27
3.4 Principaux services par secteur.....	32
3.5 Principales potentialités et ressources de la Commune ;.....	38
4 SYNTHÈSE DES RÉSULTATS DU DIAGNOSTIC	50
4.1 Synthèse du DIC.....	50
4.2 Synthèse des données collectées sur la petite enfance,.....	53
4.3. Synthèse des données sur les changements climatiques.....	55
4.4 Principaux problèmes et besoins identifiés et consolidés par secteur.....	56
4.5 Tableau de synthèse des 08 microprojets prioritaires.....	70
5. PLANIFICATION STRATÉGIQUE	75
5.1 Vision et objectifs du PCD.....	75
5.2 Cadre logique par secteur.....	76
5.3 Coût estimatif du PCD.....	111
5.4 Esquisse du Plan d'Utilisation et de Gestion des Terres de l'espace communal.....	112
6 PROGRAMMATION	115
6.1 Cadre de Dépenses à Moyen Terme (CDMT) des projets prioritaires (y compris populations marginales).....	115
6.2 Cadre sommaire de gestion environnementale du CDMT.....	118
6.2.1. Principaux impacts sociaux positifs/négatifs et mesures d'optimisation.....	118
6.2.2. Principaux impacts environnementaux Négatifs/positifs et mesures d'optimisation.....	121
6.2.3 Plan sommaire de gestion de l'environnement.....	123
6.3 Plan d'investissement annuel (PIA).....	124
6.3.1 Ressources mobilisables et échéances.....	124
6.3.2 Programmation annuelle des projets prioritaires (première année).....	125
6.3.3 Plan opérationnel en faveur des populations vulnérables (Handicapés, vieillards, enfants de la rue ; etc.).....	127
6.4 Plan de Passation des marchés du PIA.....	128
7 MÉCANISME DE SUIVI-ÉVALUATION	130
7.1 Composition et attributions du comité de suivi-évaluation du PCD.....	130
7.2 Indicateurs de suivi et d'évaluation.....	132
7.3 Dispositif, outils et fréquence du reporting.....	134
7.4 Mécanisme de préparation du PIA et de révision du PCD.....	134
8. PLAN DE COMMUNICATION SUR LA MISE EN ŒUVRE DU PCD	136
CONCLUSION	138
BIBLIOGRAPHIE	140

ANNEXES141



RÉSUMÉ

Résumé du PCD

La Commune de Ngoro a signé avec le PNDP, une convention de financement en vue d'actualisation de son Plan de Développement Communal. Pour mettre en œuvre ce plan, la Commune de Ngoro à l'issu d'un processus de passation de marché, s'est attachée l'expertise technique de l'OAL MIPACAM. L'objectif de la mission de l'OAL MIPACAM était de permettre à la Commune de Ngoro de disposer d'un outil d'impulsion, d'orientation, et de soutien aux actions concertées de développement économique, social, culturel, écologique et sportif de son territoire.

La Commune de Ngoro s'est alors fixé l'horizon deux mil dix-neuf comme objectif, une cité développée où une intégration tous azimuts des communautés et des secteurs de la vie sociale est faite et où ses populations vivent un mieux-être souhaité et mérité. Ceci sera fait à travers la facilitation d'accès aux infrastructures sociales de base.

L'approche méthodologique utilisée dans le cadre de ce processus de planification s'est organisée autour de sept phases successives allant de la préparation du processus à la mise en place du mécanisme de suivi-évaluation participatif, en passant par le diagnostic participatif, la planification, la mobilisation des ressources, la programmation et la mise en œuvre. Cette méthodologie a été mise en œuvre avec la participation effective de toutes les parties prenantes, à travers des observations directes, des travaux de groupes, des séances plénières et des interviews semi-structurées.

Les résultats des diagnostics participatifs conduits tant au niveau de l'institution communale, de l'espace urbain communal que dans les villages révèlent que la Commune de Ngoro dispose de grandes potentialités de par ses ressources naturelles. Seulement, elle reste insuffisamment équipée en infrastructures socio-économiques. Les problèmes que rencontre la Commune sont de divers ordres, au nombre desquels :

- Les difficultés d'accès à l'eau potable et à l'énergie électrique;
- Le mauvais état des routes rurales
- Le faible équipement des infrastructures scolaires et sanitaires ;
- Le faible accès à l'emploi ;
- La faible valorisation de la culture locale ;
- Le faible dynamisme du personnel communal...

L'analyse de ces problèmes a permis d'identifier leurs causes pertinentes, de formuler des objectifs de développement à terme et de déterminer les actions que la Commune peut mener pour les résoudre. L'atelier de planification a abouti à un Plan Communal de Développement qui compte **185 projets** dans l'ensemble des secteurs de développement concernés pour un montant total de **45 875 230 000 Fcfa**.

Un Plan d'Investissement Annuel pour l'année 2014 a été élaboré. Il compte plusieurs projets pour un coût estimatif de **1 119 762 668** Fcfa. Dans la perspective de la mise en œuvre de ces projets, un cadre sommaire de gestion environnementale ainsi qu'un plan opérationnel en faveur des populations vulnérables, un plan de communication et un plan de passation des marchés ont été produits.

Au terme du processus de planification, un Comité Communal de Suivi Évaluation chargé de la mise en œuvre des actions retenues dans le PCD a été mis en place après large concertation, suivi d'un plan de communication.

LISTE DES ABRÉVIATIONS,

ACD	Agent Communal de Développement
ACF	Agent Communal Financier
AER	Agence D'électrification Rurale
AES SONEL	Applied Energy Services. Société Nationale d'Électricité
AGR	Activités Génératrices de Revenu
AONO	Appel d'Offre National Ouvert
CAMTEL	Cameroon Telecommunications
CAMWATER	Cameroon Water Utilities Corporation
CC	Comité de Concertation
CDMT	Cadre des Dépenses à Moyen Terme
CEAC	Centre d'Éducation et d'Actions Communautaires
CES	Collège d'Enseignement Secondaire
CETIC	Collège d'Enseignement Technique Industriel et Commercial
CLLS	Comité Local de Lutte Contre le VIH/SIDA
CMA	Centre Médical d'Arrondissement
CRTV	Cameroon Radio Television
CSI	Centre de Santé Intégré
DAADER	Délégué d'Arrondissement de l'Agriculture et du Développement Rural
DAEPIA	Délégation d'arrondissement de l'Élevage, des Pêches et des Industries Animales
DD	Délégation Départementale
DDTSS	Délégation Départementale du Travail et de la Sécurité Sociale
DEUC	Diagnostic de l'Espace Urbain Communal
DIC	Diagnostic Institutionnel Communal
DSCE	Document de Stratégie pour la Croissance et l'Emploi
EEC	Église Évangélique du Cameroun
ENIEG	École Normale des Instituteurs de l'Enseignement General
F.P	Fonds Propres
GIC	Groupe D'initiative Commune
ISS	Interview Semi Structuré
IST	Infection Sexuellement Transmissible
GDT	Gestion Durable des Terres
MARP	Méthode Accélérée de Recherche Participative
MINADER	Ministère de l'Agriculture et du Développement Rural
MINAS	Ministère des Affaires Sociales
MINEDUB	Ministère de l'Éducation de Base
MINEPAT	Ministère de l'Économie, de la Planification et de l'Aménagement du Territoire
MINFOF	Ministère des Forêts et de la Faune
MINPROFF	Ministère de la Promotion de la Femme et de la Famille
MINTRANSPORT	Ministère des Transports

MTN	Mobile Telecommunications Network
OAL	Organisme D'appui Local
ONG	Organisation Non Gouvernementale
PCD	Plan Communal de Développement
PDL	Plan de Développement Local
PFNL	Produit Forestier Non Ligneux
PIA	Plan d'Investissement Annuel
PIP	Programme d'Investissement Prioritaire
PMH	Pompe à Motricité Humaine
PNDP	Programme National de Développement Participatif
Pro-ADP	Progiciel d'aide au développement participatif
PUGT	Plan d'Utilisation et de Gestion des Terres
PSV	Personnes Socialement Vulnérables
PV	Procès-Verbal
PV-VIH	Personne Vivant avec le VIH
RGPH	Recensement Général des Populations et de l'Habitat
SIDA	Syndrome D'immuno Déficience Acquis
TIC	Technologies de l'Information et de la Communication
VIH	Virus D'immuno Déficience Humaine

LISTE DES TABLEAUX

Tableau 1 : Localisation de la commune-----	21
Tableau 2 : espèces aquatiques de la commune-----	23
Tableau 3 : espèces aquatiques de la commune-----	23
Tableau 4 : Principales espèces ligneuses-----	24
Tableau 5 : Matrice diagnostic des ressources naturelles-----	25
Tableau 6 : Répartition de la population par tranche d'âge-----	27
Tableau 7 : Principaux services et infrastructures par secteur-----	32
Tableau 8 : Principales potentialités et ressources de la Commune-----	38
Tableau 9 : Exécutif communal-----	50
Tableau 10 : Synthèse du DIC-----	50
Tableau 11 : Ratio d'indépendance financière-----	52
Tableau 12 : Synthèse des données collectées sur la petite enfance-----	53
Tableau 13 : Synthèse des données sur les changements climatiques-----	55
Tableau 14 : Principaux problèmes et besoins identifiés et consolidés par secteur-----	56
Tableau 15 : Tableau de synthèse des 08 microprojets prioritaires-----	70
Tableau 16 : Coût estimatif du PCD par secteur-----	111
Tableau 17 : Esquisse du Plan d'Utilisation et de Gestion des Terres I-----	112
Tableau 18 : Cadre de Dépenses à Moyen Terme (CDMT)-----	115
Tableau 19 : Principaux Impacts Socio-environnementaux Potentiels)-----	118
Tableau 20 : Plan sommaire de gestion de l'environnement-----	123
Tableau 21 : Ressources mobilisables et échéances-----	124
Tableau 22 : Plan d'Investissement Annuel-----	125
Tableau 23 : Plan opérationnel en faveur des populations vulnérables-----	127
Tableau 24 : Plan de Passation des marchés du PIA-----	128
Tableau 25 : Composition du comité communal de suivi évaluation-----	131
Tableau 26 : Rôle des acteurs de la mise en œuvre du suivi évaluation-----	131
Tableau 27 : Indicateurs de suivi et d'évaluation-----	132
Tableau 28 : Indicateurs de suivi et d'évaluation-----	133
Tableau 29 : Plan de communication-----	137

LISTE DES PHOTOS**LISTE DES CARTES ***



INTRODUCTION

1. INTRODUCTION

1.1 Contexte et justification

L'État du Cameroun dans son objectif d'émergence à l'horizon 2035 a adopté des mesures cadres devant permettre de mener à cette vision à bon terme. Parmi ces mesures, notons l'élaboration d'un plan stratégique qui est le DSCE et le transfert des compétences aux Collectivités locales décentralisées à travers les lois n° 2004 / 017 du 22 juillet 2004 portant orientation de la décentralisation, et n° 2004 / 018 du 22 juillet 2004 fixant les règles applicables aux communes relatives à la décentralisation.

En effet, dans le cadre de la mise en œuvre de la décentralisation, et pour atteindre leurs objectifs, les communes doivent disposer d'un document de stratégie pouvant les aider à mener à bien leurs missions. Le gouvernement camerounais dans le souci d'harmoniser les efforts de développement, de les organiser, et les impulser de façon locale, a mis sur pied le Programme National de Développement participatif (PNDP). Celui-ci a été créé par arrêté N° 002/PM du 09 janvier 2004 et réorganisé par arrêté N° 229/Cab/PM du Premier Ministre le 07 octobre 2009. Le PNDP a pour mission pour ce qui est du développement communal,

- D'améliorer l'offre en service socio-économique de base vers les communautés ;
- D'accroître l'aptitude des Collectivités Territoriales Décentralisées à assumer les missions de promotion du développement local, y compris la planification ;
- D'apporter un appui à la mise en œuvre des activités de renforcement des capacités des communes et d'autres acteurs locaux.

Le mode d'intervention du PNDP passe essentiellement par les Plans de Développement qui, dans l'entité qui nous concerne est l'actualisation du Plan de Développement Communal (PCD) déjà existant. Il est élaboré de manière participative en tenant compte de la spécificité des composantes sociologiques de la commune, selon que l'on soit dans l'espace urbain ou rural.

C'est dans ce cadre qu'une équipe de planificateurs de l'OAL MIPACAM (Mouvement International contre la Pauvreté en Afrique /Cameroun) qui a été recruté au terme d'un appel d'offres national pour accompagner la Commune de Ngoro dans l'actualisation de son Plan de Développement Communal, a séjourné dans ladite Commune, afin de collecter les données nécessaires à cet effet.

1.2 Objectifs du PCD

Objectif global

Il s'agit dans ce cadre de doter la Commune de Ngoro d'une vision de développement élaborée à l'issue d'un processus participatif. Cet objectif principal est subdivisé en plusieurs objectifs spécifiques :

Objectifs Spécifiques

- Réaliser la monographie de la Commune
- Mener un diagnostic participatif
- Élaborer une planification stratégique
- Présenter les ressources mobilisables par la Commune
- Programmer les investissements
- Élaborer le cadre socio-environnemental sommaire des investissements du CDMT
- Mettre en place un dispositif de suivi-évaluation de la mise en œuvre du PCD.
- Contribuer à l'amélioration de la gouvernance locale.

1.3 Structure du document

Le présent document est structuré de la manière suivante :

- ◆ Résumé
- ◆ Introduction
- ◆ La méthodologie utilisée pour la mise en œuvre de ce processus;
- ◆ La présentation sommaire de la Commune issue des différents diagnostics ;
- ◆ La planification stratégique consacrée aux cadres logiques ;
- ◆ La programmation des idées de projets ;
- ◆ Les mécanismes de mise en œuvre et de suivi-évaluation ;
- ◆ Élaboration d'un plan de communication sur la mise en œuvre du PCD ;
- ◆ Conclusion.



MÉTHODOLOGIE

2. MÉTHODOLOGIE

Le processus d'actualisation du Plan de Développement Communal (PDC) de Ngoro a obéi au canevas et à l'approche méthodologique requis dans le guide de planification édité par le MINEPAT. Les travaux ont été conduits par une équipe de facilitateurs pluridisciplinaires de l'OAL MIPACAM. À cet effet, l'OAL a utilisé une méthodologie structurée en sept phases :

- La préparation du processus,
- Le diagnostic participatif (DIC, DEUC, DPNV),
- La planification,
- La mobilisation des ressources,
- La programmation,
- La mise en œuvre des microprojets,
- La mise en place du mécanisme de suivi-évaluation participatif.

2.1 Préparation de l'ensemble du processus

La préparation de la planification communale avait pour objet essentiel d'amener toutes les parties prenantes bénéficiaires à comprendre l'importance du processus et à y adhérer. Elle a consisté en plusieurs activités : au préalable en la mise en place et l'opérationnalisation du Comité de pilotage. Pour cela, il a fallu préparer l'arrêté municipal portant création, composition et fonctionnement de cet organe institutionnel de suivi de l'activité de planification communale. Les membres ont été désignés par l'Exécutif communal.

La première activité a été la prise de contact avec l'exécutif municipal. Elle a donné lieu à la présentation de l'équipe complète de l'OAL MIPACAM. La vérification de la conformité du personnel avec les Curriculum Vitae présentés dans l'offre a été faite. Le cahier de charges de l'OAL MIPACAM, la méthodologie et le projet de chronogramme détaillé ont été présentés et discutés avec les membres de l'exécutif communal.

Préparation pédagogique

Elle a consisté en la formation des planificateurs retenus par une restitution de la formation des OAL reçus à Ngoro, ainsi qu'à la restitution de ladite formation au Conseil municipal de Ngoro le 06 et 07 Avril 2013. Il s'agissait de s'imprégner davantage des outils à dérouler sur le terrain entre autres, du profil historique, de la matrice des institutions, du diagramme de Venn, l'ISS, les arbres à problèmes, des changements climatiques, des 08 projets prioritaires etc... Par ailleurs, des facilitateurs endogènes ont été identifiés dans leurs villages respectifs.

Préparation administrative

Elle a consisté d'une part à une séance introductive avec l'exécutif communal, le Secrétaire général, les agents communaux et les membres du COPIL et l'information et la sensibilisation des autorités administratives et traditionnelles locales d'autre part, l'objectif ici, étant de présenter les différentes étapes nécessaires à l'élaboration du PCD, à savoir, le DIC, le DEUC et le DPNV en insistant sur le rôle de chacun. Pour ce faire, l'atelier de lancement organisé le 05 mars 2013 a été l'occasion pour le Maire de ladite commune d'introduire le MIPACAM auprès du Sous-préfet de l'arrondissement de Ngoro, des sectoriels, des conseillers municipaux et des chefs traditionnels des différents villages de l'espace communal. L'équipe de l'OAL MIPACAM a présenté la méthodologie d'intervention et le programme de travail arrêté avec l'Exécutif municipal. Les conseillers municipaux et les chefs traditionnels ont été sensibilisés à assurer la réception des équipes de planificateurs dans les villages et surtout la mobilisation de la population pour les trois (03) jours de diagnostic dans chaque village sous le regard avisé des membres du COPIL.

2.2 Collecte des informations et traitement

a) Pour le DEUC

Cette étape déroulée du 26 mars au 07 avril 2013, a consisté à la prise des rendez-vous pour des entretiens avec les responsables sectoriels, les autorités administratives et municipales, les forces de l'ordre, sur les problèmes qui se posent dans le secteur. Il s'en est suivi la visite sur le terrain des structures sectorielles des associations et ONG, des différents corps de métiers existants dans la ville, des populations marginales dans le but de collecter des informations précises pour l'identification des causes et effets liés aux problèmes.

b) Pour le DIC

Les données ont été collectées du 26 mars au 07 avril 2013, à partir des documents clés fournis par la mairie (Comptes administratifs des 03 dernières années, budget des 03 dernières années, l'état du patrimoine, les rapports d'activités etc.), et les fiches de collecte à remplir par le maire. Ces données collectées et complétées grâce au diagnostic participatif, après une vérification et triangulation des différentes sources d'informations, ont été organisées et synthétisées dans un support de travail préalablement conçu à partir des données et informations devant figurer dans le rapport final du DIC. Le Secrétaire Général de la Mairie de Ngoro et l'agent communal de développement, tous deux membres du COPIL (Comité de pilotage) ont été impliqués à toutes les étapes de ce processus. L'analyse des données a permis de dégager les forces et faiblesses pour une présentation lors de l'atelier de restitution et de validation des données du DIC.

c) Pour le DPNV

La collecte des données et informations de base s'est déroulée du 08 avril au 31 juillet. Elle a débuté par la conception d'un support de collecte sur les 28 secteurs de

développement. Ces supports ont été ensuite mis à la disposition des facilitateurs endogènes préalablement identifiés pour la collecte des données auprès des sources de collecte. Cette collecte avait pour but de mettre à la disposition des équipes pluridisciplinaires des outils permettant d'avoir une vue d'ensemble des villages afin de mieux orienter la facilitation lors de la planification.

Pour mener le diagnostic participatif au niveau du village (DPNV), 04 équipes de 03 personnes chacune ont été mises à contribution. Les ateliers de planification ont débuté par la phase pratique dans le 1^{er} village de la commune (village témoin) du 23 au 25 mars 2013 les équipes ont été mises ensemble pour un exercice pratique permettant d'appliquer ce qui a été reçu lors de l'atelier de formation des OAL. Ensuite, chaque équipe s'est déployée sur le terrain durant près de 30 jours. Les outils suivants ont été utilisés :

◆ **La cartographie Participative**

Avec des crayons, des gommes et des marqueurs, chaque groupe socioprofessionnel (hommes, femmes et jeunes) a matérialisé son village sur du papier kraft : forêt, cours d'eau, pistes, routes, végétation, plantation, gisement historique, carrière de sable et pierre, ainsi que toutes les infrastructures existantes (école, église, stade, coopérative, lieu touristique, fontaine, puits, etc). Elle a permis de ressortir les Unités de Paysages (UP) dans chaque village.

◆ **Carte de vulnérabilité**

Elle a permis de ressortir à partir de la carte du village les zones où les populations seraient facilement exposées à des risques divers (contracter les IST/VIH-SIDA, avoir un accident dangereux... etc) Une série de questions/réponses a permis à cette population d'identifier ce qui pour elle pouvait être considéré comme comportements à risques, les raisons de ce type de comportement ainsi que les zones susceptibles de les exposer à ce type de comportement. Après avoir répertorié les lieux et les motifs de risque, elles ont élaboré la carte à risque sur la même carte en utilisant l'insigne de la lutte contre le SIDA.

◆ **Diagramme de Venn (profil institutionnel)**

Les différents groupes socioprofessionnels ont énuméré toutes les institutions qui exercent une activité ayant un impact sur la vie et le développement de la localité.

La nature des relations existant entre les institutions internes d'une part et les celles externes d'autre part ont été illustrées à l'aide des symboles.

◆ **Calendrier saisonnier**

Il a permis de mieux dégager et de mieux cerner les différentes activités qui meublent la vie du village au cours d'une année. Le calendrier saisonnier a été réalisé par les populations. Les principales activités pratiquées dans le village ont été présentées ainsi que leur période de réalisation au courant de l'année.

◆ SEPO

Il était très important dans le processus de planification. Cet outil permet d'identifier dans chaque village les activités réalisées avec succès d'une part, d'autre part celles ayant connu un échec. Il a également permis de projeter dans l'avenir et recenser les potentialités et les obstacles à son développement.

◆ Transect

Les itinéraires à parcourir ont été sélectionnés sur la carte élaborée. Il a permis tout d'abord de sillonner à l'intérieur de la Communauté et de vérifier les informations portées sur la carte, afin de vérifier les potentialités, les contraintes et faire des suggestions pour la liste des problèmes. Ensuite, parcourant les itinéraires en groupes socioprofessionnels, l'on parvenait à découvrir la diversité du village et l'inscrire dans une planche prévue à cet effet.

◆ Matrice Atout/Potentialité, Contrainte/Problème

Elle a permis de recenser pour chacun des 28 secteurs identifiés et pour chaque village, les atouts et potentialités d'une part, et les contraintes et problèmes d'autre part. A sa suite, une liste des problèmes reformulés a été arrêtée pour chaque secteur.

◆ Arbres à problème

Les arbres à problèmes ont permis de faire l'analyse de ces différents problèmes et de définir leurs causes et leurs effets.

◆ Tableau de solutions endogènes

Cet outil a permis de définir les solutions sur les causes ou effets sur lesquels les populations voulaient et pouvaient agir.

◆ Tableau des Projets prioritaires

Il était question dans cet outil de ressortir dans chaque village, huit (8) projets prioritaires dont cinq sociaux et trois économiques. La matrice de comparaison par paires permettait alors de classer l'ensemble des huit projets par priorité d'intervention.

NB : Il faut noter que *I/ISS* était à la base de l'élaboration de tous ces outils. C'est à partir de cet élément que les facilitateurs s'adressaient à la population afin d'avoir le maximum d'informations sur chaque secteur.

Traitement des données

Les données de base ont été traitées par des calculs statistiques simples en vue d'obtenir des valeurs telles que les moyennes, les rendements de production et les différents taux. Ces données ainsi calculées sont complétées par des données bibliographiques portant sur les politiques sectorielles de développement au Cameroun, les données géographiques et celles portant sur les ressources naturelles et économiques dans la Commune de Ngoro.

2.3 Consolidation des données du diagnostic et cartographie

Au terme des différents diagnostics participatifs réalisés dans la commune (DIC, DEUC, DPNV) une synthèse des données de chaque diagnostic en vue d'une consolidation a été faite par une équipe de l'OAL.

Ce travail de synthèse a permis de ressortir :

- La situation de référence par secteur dans la commune;
- Les potentialités et contraintes par secteur dans la commune ;
- Les unités de paysages et un plan d'utilisation et de gestion durable des terres dans la commune ;
- Les problèmes identifiés, les causes pertinentes et les solutions envisagées par secteur dans la commune ;
- Les ressources naturelles existantes dans la commune.
- Une matrice de la petite enfance (de 0 à 8 ans)
- Les projets prioritaires par villages

À la suite de la consolidation des différents diagnostics, un document de synthèse par secteur a été mis à la disposition des sectoriels pour observation et enrichissement.

2.4 Atelier de planification, de mobilisation des ressources et de programmation

Celui-ci a eu lieu dans la salle des actes de la Commune de Ngoro, sous la présidence de l'Autorité administrative, du Maire et du PNDP, en présence des sectoriels, des autres membres de l'exécutif communal, des conseillers municipaux, des chefs traditionnels, des présidents des comités de concertation, des forces vives du développement local et régional, du 25 au 27 Février 2014. Les activités conduites ont consisté à enrichir en commission, valider et restituer les cadres logiques en Assemblée. Formuler la vision de développement de la commune, élaborer le tableau des ressources mobilisables et leurs échéances, élaborer les tableaux de programmation, (PIA et CDMT), élaborer le Plan de Passation de Marché du PIA, élaborer un Plan de Gestion et d'Utilisation des Terres, un Cadre sommaire de gestion environnementale, une mise sur pied d'un mécanisme de suivi évaluation, et d'un plan de communication.

2.5 Mise en place du mécanisme de suivi évaluation participatif

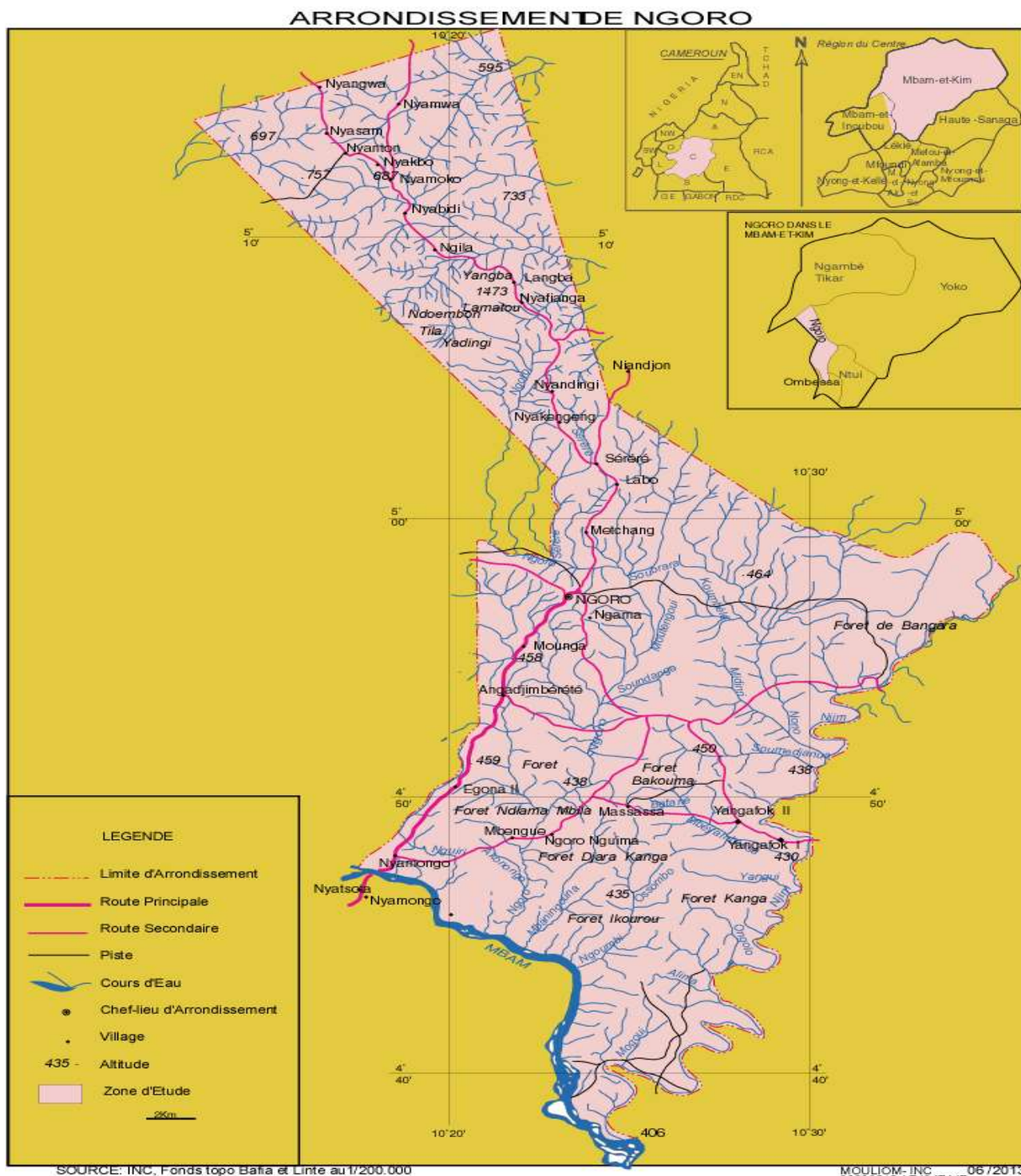
Le comité de pilotage mis sur pied en début de processus pour faciliter et suivre la conduite des différents diagnostics, s'est mué en Comité de Suivi et de Mise en Œuvre du PCD, par un arrêté municipal rendu public à la fin de l'atelier de planification. Ce comité présidé par un Conseiller Municipal expérimenté aura la charge de suivre la mise en œuvre des activités et projets programmés dans le cadre du PCD.



**PRÉSENTATION SOMMAIRE DE LA
COMMUNE**

3. PRÉSENTATION SOMMAIRE DE LA COMMUNE

Carte 1 : Carte de localisation de la Commune



3.1 Localisation de la commune

Tableau 1 : Localisation de la commune

Date de création	Décret N° 95/082 du 24 Avril 1995
Superficie	1576 Km ²
Localisation	<p>Située entre 11°10 et 11°30 longitude Est et entre 4°40 et 5°20 latitude Nord, la Commune de NGORO est située à environ 160 Km au Nord de Yaoundé, la capitale du Cameroun. Elle couvre l'arrondissement de NGORO dans le département du Mbam et Kim, Région du Centre. Cette collectivité territoriale décentralisée couvre une superficie de 1576 Km² et est limitée :</p> <ul style="list-style-type: none"> ○ Au Nord par les Communes de NGAMBE TIKAR et de YOKO ; ○ Au Sud, par la Commune de BAFIA ; ○ À l'Ouest, par la Commune de DEUK ; ○ À l'Est par la Commune de MBANGASSINA
Population	Environ 21 765 habitants
Ethnies	Elle se regroupe autour du seul canton Wa Ngoro au sein duquel vivent harmonieusement et pacifiquement les tribus SANAGA, NDJANTI, BAVECK, VOUTES et d'autres populations camerounaises organisées généralement en communautés autour d'un leader (YAMBASSA, ETON, ANGLOPHONES, BAMILEKE, MAMBILA etc.)
Nombre de villages/chefferies	24 villages de 3 ^{ème} degré (y compris celles des 10 quartiers de l'espace urbain)
Villages	Angandiberte ; Bangara, Bondo ; Egona 2 ; Kombe ; Koundjoungou, Labo ; Massassa, Mbengue, Mouna, Ngoro ; Nyabidi, Nyadingui, Nyafianga, Nyamoko, Nyamongo, Nyanjanga, Nyassakounou, Ondouano, Serere, Yangafock 1, Yangafock 2, Yangba, Yassem

3.2 Milieu biophysique

3.2.1. Climat

Le climat ici est subéquatorial guinéen sous abri, caractérisé par une inégale répartition des saisons dans l'année :

- ☞ La petite saison des pluies (mars à juin)
- ☞ La petite saison sèche (juin à mi-août)
- ☞ La grande saison des pluies (mi-aout à Octobre)
- ☞ La grande saison sèche (Octobre à mars)

Les précipitations annuelles moyennes sont de 1041,7 mm. La température moyenne annuelle varie entre 23°C et 27°C. Les vents dominants vont de l'Est vers l'Ouest et périodiquement du Nord vers le Sud. Leur violence est avérée tout au long de la période pluvieuse.

(Sources : Atlas National de Développement Physique du Cameroun)

3.2.2. Sol

Le sol des plaines est de type ferrallitique de texture varié (sablo-argileuse, argilo limono-sableuse, limono-argilo-sableuse). Cependant, il présente des affinités avec les sols brunifiés ; ceci s'explique par le fait que NGORO se situe dans une zone de transition entre le grand ensemble ferrallitique du centre et du sud et les terres volcaniques de l'ouest. Les sols de la commune de NGORO sont caractérisés par une grande fertilité et supportent aussi bien les cultures de rentes que vivrières.

Le sol des zones marécageuses est de type hydromorphes, très riche en matières organiques souvent inondés en saison des pluies et peu drainés en saison sèche.

3.2.3. Relief

Étalée sur une superficie de 1576 km², la Commune de NGORO présente un relief peu accidenté composé d'une succession de plaines et de pentes douces. L'altitude varie entre 400 et 700 mètres.

Le centre de la ville de NGORO en est l'illustration parfaite ; deux plaines à l'Est (axe vers NGORO) et au Sud (axe vers BAFIA), reliées par un petit sommet au centre-ville et une pente moyenne et courte à l'ouest (vers NDJAMTSOUROUNG).

L'espace urbain se trouve à une altitude moyenne de 500 mètres.

Une particularité plus loin, les chaînes de montagnes rocheuses couvrant la zone nord-ouest (vers NYAFIANGA) et les monts NANTCHERE (à YASSEM) situés au nord-est de la commune.

3.2.4. Hydrographie

Le réseau hydrographique est formé par des cours d'eaux dont les plus importants constituent presque une boucle autour de la commune à savoir :

- ☞ La rivière PEM au Nord, à la limite avec la commune de YOKO
- ☞ La rivière DJIM à l'Est à la limite avec MBANGASSINA
- ☞ Le fleuve MBAM, qui passe en boucle de l'Ouest au Sud, pour continuer dans l'arrondissement de MBANGASSINA

Ces trois grands cours d'eau sont affluents les uns des autres; le PEM se jette au Djim, le Djim dans le MBAM

Au sein de la commune, l'on trouve :

- NGORO rivière la plus longue, arrose la zone Est, Sud, et le centre
- Les rivières MBI et KENKENG arrosent le secteur Nord
- L'espace urbain tire son nom de cette rivière qui l'arrose en le contournant.

3.2.5. Flore et faune

a- Faune

La Commune de Ngoro abrite une faune sauvage très diversifiée mais peu abondante. Les informations recueillies auprès des populations et des sectoriels en charge, révèlent que cette faune est localisée à la fois dans les forêts galeries et dans les savanes péri-forestières.

❖ Faune sauvage aquatique

La faune sauvage aquatique est essentiellement constituée des poissons suivants :

Tableau 2 : espèces aquatiques de la commune

NOM SCIENTIFIQUE	NOM COMMUN
<i>Heterotus niloticus</i>	Kanga
<i>Clarias lazera</i>	Le silure
<i>Oréochromis niloticu</i>	Le tilapia
<i>Cyprinus carpio</i>	La carpe
<i>Parachanna obscura</i>	Le poisson vipère

❖ Faune sauvage terrestre

L'espace urbain communal de NGORO dispose de plusieurs espaces inexploitées (forêt et savane) abritant une faune sauvage assez diversifiée et peu abondante. Les principales espèces qu'on y rencontre sont constituées de gros mammifères (buffle, chimpanzé, babouins), de rongeurs, de grimpeurs, des herbivores et des reptiles tels : le céphalophe bleu (lièvre), la biche, les aulacodes, porc épic, pangolin, chat tigre, Chevrotin aquatique, singes, vipères, serpent boa, hippopotames.

L'on note également une forte présence des escargots, termites, chenilles, hannetons et d'autres mollusques qui sont très prisés par les populations locales et les étrangers de passage.

Tableau 3 : espèces aquatiques de la commune

NOM SCIENTIFIQUE	NOM COMMUN
<i>Rendroaspis janesoni</i>	Mamba vert
<i>Accipiter erythropus</i>	Épervier
<i>Chelonidae</i>	Tortue
<i>Bovidaesp</i>	Antilope
<i>Cercopithecussp</i>	Singe
<i>Céphalophussp</i>	Biche
<i>Lepuscrawshavi</i>	Lièvre
<i>Funisciurussp</i>	Écureuil
<i>Varanus niloticus</i>	Varan
<i>Bitis gabonica</i>	Vipère
<i>Nanis tricuspis</i>	Pangolin
<i>hystriacristata</i>	Porc épic
<i>Viverra civetta</i>	Civettes
	gorille
	buffle
	éléphant
	chimpanzé
	hippopotames
	Hérisson

NOM SCIENTIFIQUE	NOM COMMUN
	Chenille

b- La flore

La flore dans la Commune de Ngoro est diversifiée et riche. Les espèces herbeuses dominantes dans les zones de savane sont les suivantes : *Pennisetum purpureum*, *Hyparrhénia rufa*, *Chromolaena odorata*, *Mimosa sp* et les graminées. Les marécages sont surtout colonisés par les Maranthacées et les Zynziberacées. A ces espèces végétales il faut ajouter une gamme variée des cultures vivrières, maraîchères. Les jachères sont couvertes principalement par *Musanga cercropiodes* (parassolier), *Eupatorium sp* et *Chromolaena odorata*

Tableau 4 : Principales espèces ligneuses

N°	ESPÈCES	NOM SCIENTIFIQUE	USAGE
1	l'Iroko	(<i>Milicia excelsa</i>)	Pharmacopée Bois de chauffage
2	Le fraké	(<i>Terminalia superba</i>)	Bois de service Pharmacopée
3	Le Sapelli	(<i>Entandrophragma cylindricum</i>)	Menuiserie, Pharmacopée
4	Le Bilinga	(<i>Nauclea diderrichii</i>)	Bois d'œuvre Pharmacopée
5	l'Ebénier	(<i>Diopyros crassiflora</i>)	
6	Le Doussié blanc	(<i>Afzelia pachyloba</i>)	
7	L'ayous	(<i>Triplochyton sceroxylon</i>)	
8	Le Moabi	(<i>Baillonella toxisperma</i>)	Pharmacopée Bois d'œuvre
9	Le Kosipo	(<i>Entandrophragma candoli</i>)	
10	Le Sipo	(<i>Entandrophragma utile</i>)	Pharmacopée
11	le Framiré	(<i>Terminalia ivorensis</i>)	
12	l'Eyong	(<i>Sterculia oblonga</i>)	
13	Le Movingui,		Pharmacopée
14	Le manguier sauvage	(<i>Irvingia gabonensis</i>)	Alimentaire
15	Le Noisetier	(<i>Kola acuminata</i>)	Alimentaire
16	Le Bitter cola	(<i>Garcinia cola</i>)	Alimentaire
17	Le Djangsang	(<i>Ricinodendron heudolettii</i>)	Alimentaire

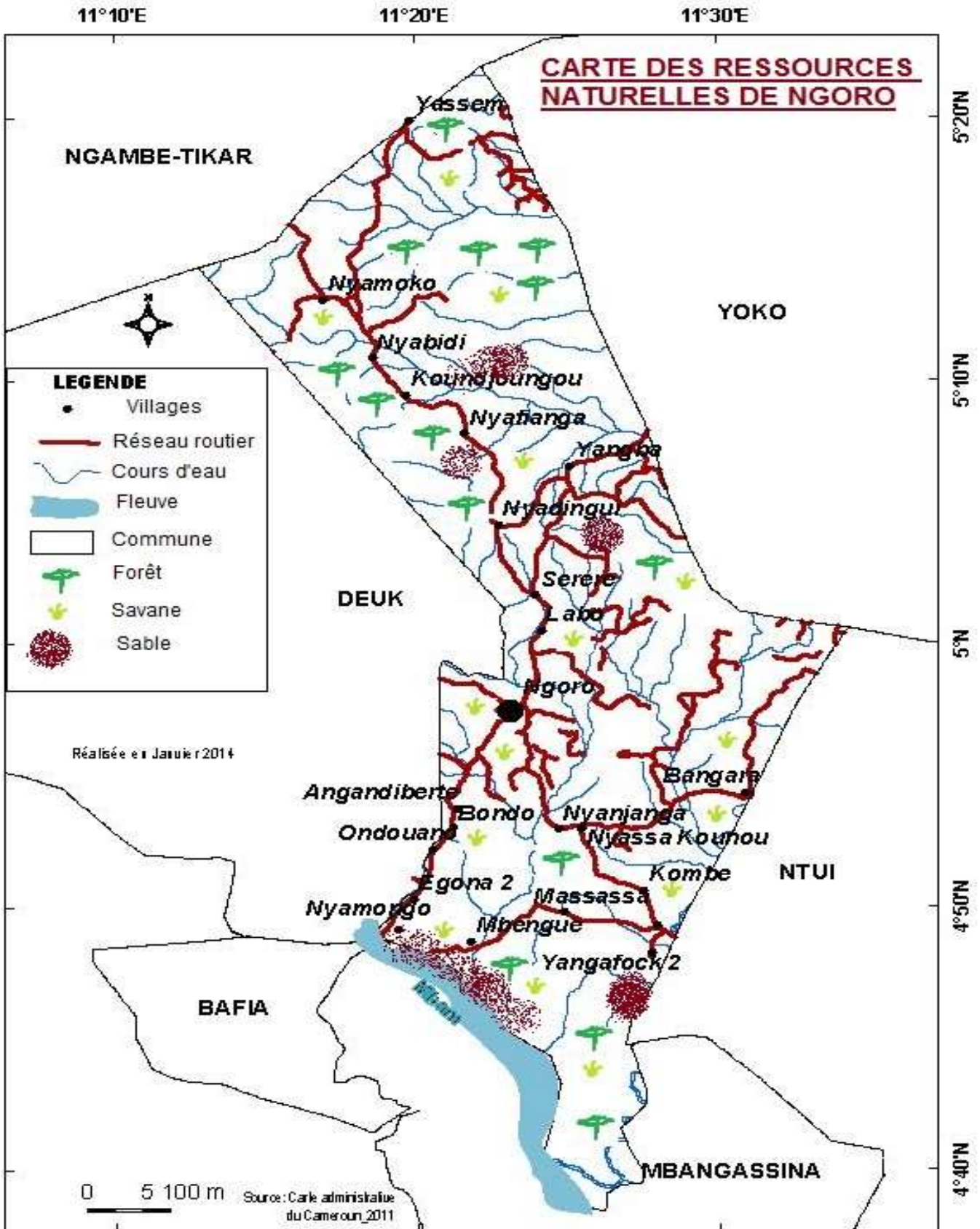
LES MENACES

Les ressources forestières ont une base génétique plus large que celle des plantes cultivées. Elles sont cependant beaucoup plus vulnérables car constamment menacées par les facteurs anthropiques (prévisibles) et les facteurs naturels (imprévisibles). Le fort taux de croissance de la population humaine accroît la pression sur les ressources naturelles, surtout les ressources forestières. Les plus grands facteurs de cette déforestation sont : l'agriculture itinérante sur brûlis, la coupe de bois de chauffe et d'exportation.

Tableau 5 : Matrice diagnostic des ressources naturelles

Ressources naturelles	Localisation	Potentiels	Utilisation / utilisateurs	Contrôleurs	Mode de gestion	Tendances	Problèmes/contraintes	Action à entreprendre
Terres cultivables	Tous les villages	Près de 70 % de terres non encore cultivées	Agriculteurs	Chefs traditionnels ; Chef familial	Gestion anarchique	Légère diminution des terres cultivables	Mauvaise technique Dévastation des cultures par les bêtes	Délimitation des espaces agropastoraux
Sable	Dans tous les villages	Plus de 70 % non exploité	Les riverains constitués des hommes	Chefs traditionnels ; Exploitants individuels ;	Gestion anarchique et abusive	d'autres produits de carrière sont encore non exploités	Exploitation anarchique des carrières d'une manière occasionnelle	Organisation de l'exploitation des carrières de sable
Forêts	Tous les villages	Près de 60% exploité	Les riverains	Chefs, chefs de quartiers	Gestion incontrôlée	Création d'une forêt communale	Exploitation anarchique	Créer une forêt communale
Savane	Tous les villages	Près de 60% non exploité	Agriculture/élevage des bovins	Chef traditionnels et riverains	Gestion incontrôlée	Création des grands pâturages	Querelles entre éleveurs et agriculteurs	Créations des enclos dans les pâturages
Les cours d'eau	Tous les villages	Réseau hydrographique dense	Les riverains	Les riverains	individuelle	Baisse ou assèchement de certains cours en saison sèche	Utilisation des produits phytosanitaires	Organisation des pêcheurs traditionnels

Carte 2 : carte des ressources naturelles



Source : diagnostic participatif

3.3 Milieu humain

La commune de NGORO, depuis sa création en 1995, a connu une alternance au sommet de l'exécutif communal. Comme partout ailleurs les débuts sont tatillonnant quant à l'acquisition de la stature parfaite de collectivité territoriale décentralisée dans les faits et le fonctionnement. Le troisième exécutif s'engouffre dans une ère de réformes profondes de l'administration ; la commune en cette période est l'objet du présent diagnostic.

QUELQUES ÉVÈNEMENTS CHRONOLOGIQUES

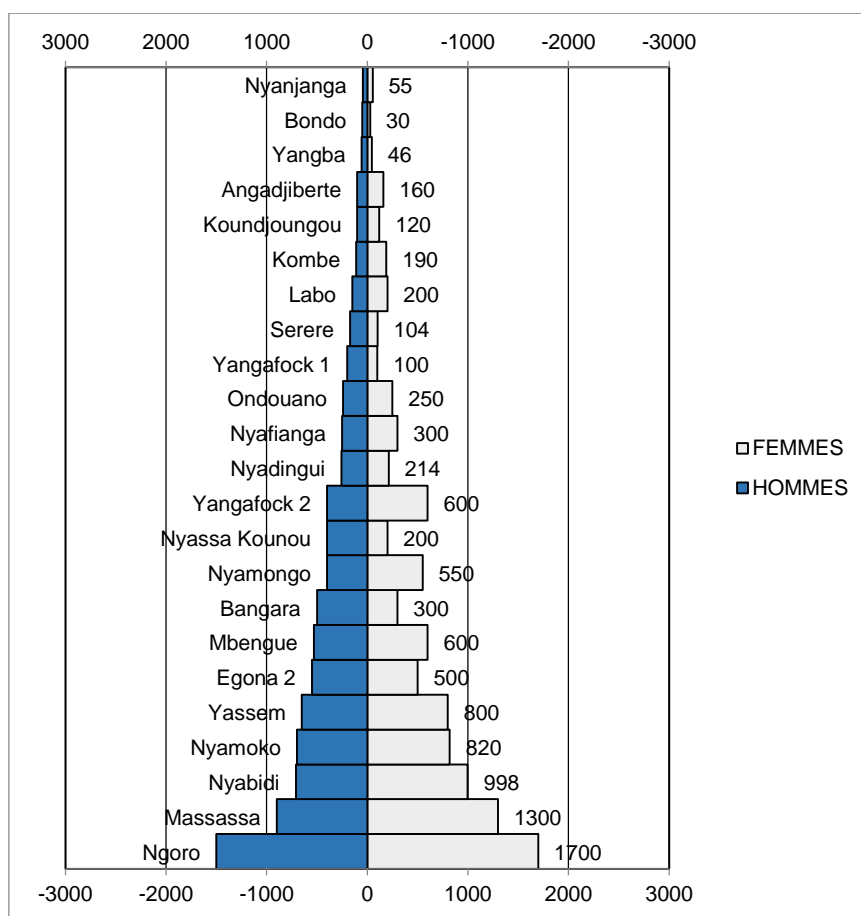
DATE	ÉVÈNEMENTS	IMPACTS
1897	Création d'une chefferie de premier degré	Moyen d'interlocution entre les populations et les autorités
1943	Épidémie de lèpre	Réduction de la main d'œuvre et de la population active
1977-1978	Création de la route par ESCALOM la Nationale N° 6	Développement de l'espace urbain et de la commune toute entière
1995	Création de la commune de Ngoro	Essor,

Ngoro compte une population d'environ 21 765 âmes dont 8 470 hommes et 9 637 femmes (Sources : DPNV).

Tableau 6 : Répartition de la population par tranche d'âge

N	Village	Population			
		Homme	Femme	Enfants (0 à 8 ans).	Total
1	Angandiberte	100	160	20	280
2	Bangara	500	300	150	950
3	Bondo	50	30	30	110
4	Egona 2	550	500	400	1450
5	Kombe	112	190	10	312
6	Koundjougou	102	120	55	277
7	Labo	150	200	35	385
8	Massassa	900	1300	700	2 900
9	Mbengue	530	600	55	1 185
10	Mounga	100	120	75	295
11	Ngoro	1000	1200	450	2 650
12	Nyabidi	710	998	213	1 921
13	Nyadingui	256	214	100	570
14	Nyafianga	250	300	80	630
15	Nyamoko	700	820	500	2 020
16	Nyamongo	400	550	50	1 000
17	Nyanjanga	45	55	25	125
18	Nyassakounou	400	200	200	800
19	Ondouano	240	250	100	590
20	Serere	170	104	120	394
21	Yangafock 1	200	100	80	380
22	Yangafock 2	400	600	200	1 200
23	Yangba	55	46	35	136
24	Yassem	650	800	50	1 500
	TOTAL	8 470	9 637	3 658	21 765

Sources : Diagnostic Participatif niveau village

Figure 1: Pyramide des âges

Source : construction à partir des données des diagnostics

Les différents secteurs d'activités économiques connaissent d'acteurs variés. Ainsi, les hommes, les femmes, les jeunes pratiquent des activités variées. Les activités agricoles sont les plus pratiquées par les différents groupes socioprofessionnels. L'élevage est pratiqué par les hommes, le transport est mené par les hommes, il s'agit du transport inter urbain mais les déplacements en ville et dans les périphéries sont assurés en moto par les jeunes, le petit commerce des produits manufacturés est également exercé, l'artisanat tout comme la vannerie se pratique de façon traditionnelle par les hommes.

Agriculture (urbaine et périurbaine)

L'agriculture urbaine et périurbaine est essentiellement vivrière et de type subsistance. Les populations cultivent principalement: le manioc, le maïs, l'arachide, Le Cacao, le palmier à huile. Quelques agriculteurs sont organisés en GIC. L'agriculture urbaine et périurbaine est encore pratiquée de manière traditionnelle, à travers les pratiques telles que l'agriculture sur brûlis à laquelle il faut ajouter la faible utilisation des intrants agricoles. Seuls quelques rares agriculteurs pratiquent des techniques qui permettent d'exploiter sur de grandes surfaces. La plupart des agriculteurs vivent dans la précarité, ce qui ne leur permet pas de développer leurs exploitations. Les activités économiques liées à la transformation de

produits agricoles se font de manière artisanale et sont réservées aux femmes. C'est les cas de la transformation de la farine de manioc et du maïs. Seuls quelques privilégiés disposent de moulins à gasoil. Le secteur agricole absorbe environ 70% de la population active et permet de ravitailler la ville de Ngoro.

Élevage et pêche

Les activités liées à l'élevage permettent de distinguer l'élevage de type sédentaire qui est l'œuvre des agriculteurs qui pratiquent aussi l'élevage. Toutefois, il existe une multitude d'espèces animales élevées: les espèces bovines, caprines, porcines et volailles. L'élevage de bovin, caprin et ovin est le plus pratiqué. De nombreux problèmes inhérents à la divagation des bêtes, les conflits agropastoraux et le vol de bétails sont à déplorer entre éleveurs et agriculteurs. Des tentatives de modernisation d'élevage ont été entreprises par certains GIC, mais à cause d'un encadrement insuffisant, ces tentatives n'ont pas produit les résultats escomptés.

Artisanat

L'activité artisanale est assez développée dans l'espace urbain avec notamment les corps de métiers. Ces activités sont principalement basées sur la fabrication des nattes, des toits de cases, des canaris, de calebasses, des paniers, des tamtams, des tambours, des mortiers et le matériel agricole artisanal (les manches des houes, des machettes...). À cela, s'ajoute le tissage des tenues traditionnelles. Le secteur mérite d'être accompagné par les services publics nationaux.

Commerce

Le petit commerce est centré sur la vente des produits vivriers et de premières nécessités. On note dans l'espace urbain, un nombre important des espaces d'échanges hebdomadaires, des boutiques, les débits de boissons hygiéniques et les boissons locales, de magasins de vente des produits vivriers où sont collectées les taxes sur droit de place. Les marchés hebdomadaires constituent des lieux d'échanges des produits agricoles, d'élevage et des produits vestimentaires. Il faut également classer que parmi ces petites activités commerciales, subsistent les restaurants de fortune offrent des services en matière de restauration. Le commerce est un secteur ambivalent, car l'on retrouve des commerçants occasionnels et d'autres en fonction du calendrier saisonnier.

Tableau: Synthèse des principales activités économiques

Domaines économiques	Activités économiques	Localités concernées	Nombres d'acteurs		
			Homme	Femmes	Jeunes
Agriculture	Pratique des cultures de rente : cacao, plantain, palmier à huile, macabo, igname	Dans toutes la commune	800	1600	600
	Pratique des cultures vivrières à savoir la banane plantain, le macabo, le taro, l'igname, l'arachide, la patate douce, le haricot, le manioc, le maïs, la tomate, les choux, le piment, la laitue, la morelle noire, etc,	Dans toutes la commune	1100	3200	700
	Riz	Nyamoko, Nyabidi, Yangafock 1 et 2 et Ngoro centre			
Élevage	élevage de subsistance (caprins, porcins, volaille et ovins)		100	200	50
Pêche artisanale	Silures, carpes, tilapias, crabes,	Guérima, Ngoro	30	0	40
Chasse	-pratique de la chasse à l'aide des pièges et des armes à feu	Tous les villages	45	0	35
Artisanat de production	Production d'huile de palme	Toutes les localités	20	10	5
Restauration	Vente des beignets, braise de poissons, cafeteria	Ngoro	15	20	06
Menuiserie métallique	Soudure	Ngoro	15	0	05
Menuiserie bois	Conception	Ngoro	18	0	02
Couture	Broderie, raccommodage,	Ngoro	03	15	02
Secrétariat bureautique	Photocopie, impression, saisie,	Ngoro	02	08	0
Mécanique	Dépannage et Réparation des engins à 2 roues et autres	Ngoro	06	0	04
Salon de Coiffure	Coupe de cheveux ; Tresse ;	Ngoro	07	10	03
Cabines téléphoniques (call-box)	Appel ; Transfère de crédit	Ngoro	0	25	05
Maçonnerie	Main d'œuvre	Tous les villages	60	0	20
Mototaxi	Transport inter villages	Ngoro vers d'autres localités	50	0	100
Taxi clando	Transport inter urbain	Ngoro vers d'autres	06	0	04

Domaines économiques	Activités économiques	Localités concernées	Nombres d'acteurs		
			Homme	Femmes	Jeunes
		localités			
Petit commerce	Achat; vente des produits alimentaires	Nyamongo, Yangafock 2, Nyamoko, Mayirma Koundourango	10	140	40
Bayam sélam	Achat produit d'agriculture	Nyamongo, Yangafock 2, Nyamoko, Mayirma Koundourango	0	30	10
Banques et Micro finance	-transfert d'argent et ouverture des comptes de dépôt/retrait EXPRESS UNION	Ngoro	02	02	0
Médecine traditionnelle	-exploitation des plantes médicinales	Tous les villages	20	03	07

3.4 Principaux services par secteur

Tableau 7 : Principaux services et infrastructures par secteur

SECTEUR	DÉNOMINATION DES SERVICES	LOCALISATION	ÉTAT	OBSERVATION	
Agriculture	DAADER	Espace urbain de la commune de Ngoro	Moyen		
			Moyen		
	Poste agricole	Ngoro,		Moyen	Fonctionnel
		Nyabidi			Fonctionnel
		Egona			Fonctionnel
		Massassa			Non fonctionnel
Nyamongo			Fonctionnel		
...					
forêt et de la faune	Poste forestier	Espace urbain de la commune de Ngoro	Bon	Fonctionnel	
		SERERE	Mauvais	Fonctionnel	
		...			
l'éducation de base	Inspection d'arrondissement de l'éducation de base	Espace urbain de la commune de Ngoro	Bon	Fonctionnel	
Emploi et formation professionnelle	SAR/SM	Espace urbain de la commune de Ngoro	Mauvais	Fonctionnel	
Élevage, pêche et industrie animale	Centre zoo technique	Espace urbain de la commune de Ngoro	Bon	Fonctionnel	
Administration territoriale et maintien de l'ordre	une sous-préfecture	Espace urbain de la commune de Ngoro	Bon	Fonctionnel	
	une brigade de gendarmerie	Espace urbain de la commune de Ngoro	Bon	Fonctionnel	
Jeunesse et éducation civique	Délégation arrondissement de la jeunesse	Espace urbain de la commune de Ngoro	Bon	Fonctionnel	

SECTEURS	DESCRIPTION	LOCALISATION	OBSERVATIONS
POSTES ET TÉLÉCOMMUNICATION	Antenne de relais CRTV	Ngoro centre	Cette antenne relais de la CRTV assure les retransmissions de la radio diffusion et de la télévision
	Antenne téléphonique (MTN et Orange)	Ngoro	Ces antennes de réseau téléphoniques couvrent la totalité du centre-ville de NTUI, cependant malgré l'existence de ces antennes des zones d'ombre au sein de l'arrondissement où qui ne reçoivent guère ledit réseau
ÉDUCATION DE BASE	06 maternelles publiques	Yangba (futur école)	Certaines écoles regorgent des salles de classe en délabrement avancé. C'est ainsi que le Jumelage des salles de classe est l'une des solutions à ce problème
		Yassem	Fonctionnelle
		Nyabidi	Fonctionnelle, insuffisance en table-bancs
		Koutaba	Fonctionnelle, insuffisance de salles de classe
		Ngamba	Fonctionnelle
		Mbengue	Fonctionnelle, insuffisance criarde de salles de classe, car salles de classes (02) construites en planche
	22 écoles primaires publiques	Angandiberte	Fonctionnelle
		Bangara	Fonctionnelle
		Égona II	Fonctionnelle
		Massassa	Fonctionnelle
		Mounga	Fonctionnelle
		Ndjamtourpoung	Fonctionnelle
		Ngoro GUIMA	Fonctionnelle
		Ngoro ville	Fonctionnelle
		Ngoro bilingue	Fonctionnelle
Nyabidi	Fonctionnelle		

SECTEURS	DESCRIPTION	LOCALISATION	OBSERVATIONS
		Nyadingui	Fonctionnelle
		Nyafianga	Fonctionnelle
		Nyamoko (de nyandi)	Fonctionnelle
		Nyamoko	Fonctionnelle
		Nyamongo	Fonctionnelle
		Nyandekpwe	Fonctionnelle
		Nyassakounou	Fonctionnelle
		Serere 1	Fonctionnelle
		Serere 2	Fonctionnelle, insuffisance de salles de classe, accès difficile à l'eau potable
		Yangafock	Fonctionnelle, insuffisance de salles de classe, accès difficile à l'eau potable
		Yangba	Fonctionnelle, accès difficile à l'eau potable insuffisance de table-bancs
		Yassem	Fonctionnelle, accès difficile à l'eau potable insuffisance de table-bancs
	École Parent	Kombe	Fonctionnelle, accès difficile à l'eau potable insuffisance de table-bancs
École privée	Ngamba (priv cath)	Fonctionnelle, accès difficile à l'eau potable insuffisance de table-bancs	
	Mbengue,	Fonctionnelle, accès difficile à l'eau potable insuffisance de table-bancs	
ENSEIGNEMENTS SECONDAIRES	02 CES,	Égona II	Insuffisance du personnel enseignant qualifié Manque de latrines modernes Accès difficile à l'eau potable,
		Nyabidi (bilingue)	Insuffisance du personnel enseignant qualifié Manque de latrines modernes Accès difficile à l'eau potable,
	01 CETIC	Ngoro (Koutaba)	Insuffisance du personnel enseignant qualifié Manque de latrines modernes Accès difficile à l'eau potable,
	02 Lycées enseignement général	Yassem	Accès difficile à l'eau potable, manque de latrines Personnel enseignant non résident
		Ngoro (à Koutaba)	Insuffisance de personnel enseignant Personnel enseignant non résident
SANTÉ PUBLIQUE	03 centres de santé intégrée	Nyamoko	Insuffisance du personnel médical Accès difficile aux latrines modernes Accès difficile à l'eau potable, divagation des bêtes animales
		Nyamongo	Insuffisance du personnel médical Accès difficile aux latrines modernes Accès difficile à l'eau potable, divagation des bêtes animales
		Yassem	Insuffisance du personnel médical Accès difficile aux latrines modernes Accès difficile à l'eau potable, divagation des bêtes animales
	04 cases de santé	Bangara	Insuffisance du personnel accès difficile à l'eau potable
		Labo	En voie de création. construit main non fonctionnel
		Massassa	En voie de création
		Yangba	Construit par les forestiers mais non fonctionnel
	02 CSI Privé	Kananga (CSI Priv cath)	Fonctionnel
		Ngoro	Fonctionnel
	01 CMA	NGORO	Inexistence d'une clôture, Divagation des bêtes Insuffisance du personnel médical
	EAU ET ÉNERGIE	07 Autres adduction d'eau	Ngoro Vallée des (croyants)
Ngoro (Mbakita)			(01 robinet Guinness), Non fonctionnel
Ngoro (Koundourango)			(01 robinet Guinness), Non fonctionnel
Mounga			Non fonctionnel
Mounga			Non fonctionnel
Ngoro (Koutaba)			Non fonctionnel
Ngoro (Koutaba)			Non fonctionnel
04 Sources d'eau		Yangafock 2	A aménager
		Massassa	A aménager
		Kananga	A aménager
		Ndjamtourpoung (02)	A aménager
01 Château d'eau		Mbakita	Fonctionnel
PUITS 35 (26 F et		Angandiberte	Fonctionnel

SECTEURS	DESCRIPTION	LOCALISATION	OBSERVATIONS
	09 NF)	Angandiberte	Fonctionnel
		Bangara	Fonctionnel
		Bangara	Fonctionnel
		Bondo	Fonctionnel
		Egona 2	Fonctionnel
		Kombe	Fonctionnel
		Kombe	Fonctionnel
		Kananga	Fonctionnel
		Kananga	Fonctionnel
		Labo	Fonctionnel
		Ngoro (Koutaba)	Fonctionnel
		Ngoro (Koutaba)	Fonctionnel
		Ngoro (Koutaba)	Non fonctionnel
		Massassa	Fonctionnel
		Massassa	Fonctionnel
		Massassa	Non Fonctionnel
		Mounga	Fonctionnel
		Mounga	Fonctionnel
		Ngoro (Ndamtsourpoung)	Fonctionnel
		Ngoro (Ndamtsourpoung)	Non Fonctionnel
		Ngamba	Fonctionnel
		Ngamba	Fonctionnel
		Ngamba	Fonctionnel
		Ngamba	Fonctionnel
		Nyabidi	Non Fonctionnel
		Nyabidi	Non Fonctionnel
		Nyamoko	Non Fonctionnel
		Nyamoko	Non Fonctionnel
		Ngoro (Okperamounga)	Fonctionnel
		Okperamounga	Non Fonctionnel
		Quartier Haoussa	Fonctionnel
		Serere	Fonctionnel
		Yassem	Fonctionnel
Yassem	Fonctionnel		
Yassem	Non Fonctionnel		
Forage 36 (34 F et 02 NF)	Angandiberte	Fonctionnel Former des comités de gestions en vue de faire face aux éventuelles pannes	
	Egona II	Fonctionnel Former des comités de gestions en vue de faire face aux éventuelles pannes	
	Egona II	Fonctionnel Former des comités de gestions en vue de faire face aux éventuelles pannes	
	Ngoro (Koutaba)	Fonctionnel Former des comités de gestions en vue de faire face aux éventuelles pannes	
	Labo	Fonctionnel Former des comités de gestions en vue de faire face aux éventuelles pannes	
	Labo	Fonctionnel Former des comités de gestions en vue de faire face aux éventuelles pannes	
	Massassa	Fonctionnel Former des comités de gestions en vue de faire face aux éventuelles pannes	
	Massassa	Fonctionnel Former des comités de gestions en vue de faire face aux éventuelles pannes	
	Massassa	Fonctionnel Former des comités de gestions en vue de faire face aux éventuelles pannes	
	Ngoro (Mbakita)	Fonctionnel Former des comités de gestions en vue de faire face aux éventuelles pannes	
	Mbengue	Fonctionnel Former des comités de gestions en vue de faire face aux éventuelles pannes	
	Mbengue	Fonctionnel Former des comités de gestions en vue de faire face aux éventuelles pannes	

SECTEURS	DESCRIPTION	LOCALISATION	OBSERVATIONS
		Mounga	Fonctionnel et à réhabiliter Former des comités de gestions en vue de faire face aux éventuelles pannes
		Ngamba	Fonctionnel Former des comités de gestions en vue de faire face aux éventuelles pannes
		Nyabidi	Fonctionnel et à réhabiliter Former des comités de gestions en vue de faire face aux éventuelles pannes
		Nyadingui	Fonctionnel Former des comités de gestions en vue de faire face aux éventuelles pannes
		Nyafianga	Fonctionnel Former des comités de gestions en vue de faire face aux éventuelles pannes
		Nyafianga	Fonctionnel Former des comités de gestions en vue de faire face aux éventuelles pannes
		Nyafianga	Fonctionnel Former des comités de gestions en vue de faire face aux éventuelles pannes
		Nyamoko	Fonctionnel et à réhabiliter Former des comités de gestions en vue de faire face aux éventuelles pannes
		Nyamongo	Fonctionnel Former des comités de gestions en vue de faire face aux éventuelles pannes
		Nyamongo	Fonctionnel Former des comités de gestions en vue de faire face aux éventuelles pannes
		Nyamongo	Fonctionnel Former des comités de gestions en vue de faire face aux éventuelles pannes
		Nyassakounou	Fonctionnel Former des comités de gestions en vue de faire face aux éventuelles pannes
		Ondouano	Fonctionnel Former des comités de gestions en vue de faire face aux éventuelles pannes
		Yangafock1	Fonctionnel Former des comités de gestions en vue de faire face aux éventuelles pannes
		Yangafock1	Fonctionnel Former des comités de gestions en vue de faire face aux éventuelles pannes
		Yangafock 2	Fonctionnel Former des comités de gestions en vue de faire face aux éventuelles pannes
		Yangafock 2	Fonctionnel Former des comités de gestions en vue de faire face aux éventuelles pannes
		Yangafock 2	Fonctionnel Former des comités de gestions en vue de faire face aux éventuelles pannes
		Yangba	Fonctionnel Former des comités de gestions en vue de faire face aux éventuelles pannes
		Yangba	Fonctionnel Former des comités de gestions en vue de faire face aux éventuelles pannes
		Yangba	Fonctionnel Former des comités de gestions en vue de faire face aux éventuelles pannes
		Yassem	Fonctionnel Former des comités de gestions en vue de faire face aux éventuelles pannes
		Yassem	Fonctionnel Former des comités de gestions en vue de faire face aux éventuelles pannes
COMMERCE	05 marchés	Nyamongo	Fonctionnel Hangar de marché à construire

SECTEURS	DESCRIPTION	LOCALISATION	OBSERVATIONS
		Yangafock 2	Fonctionnel Hangar de marché à construire
		Nyamoko (de lezong)	Fonctionnel Hangar de marché à construire
		Ngoro (Mayirma)	(quotidien) fonctionnel Hangar de marché à Construire
		Ngoro (Koundourango)	(hebdomadaire) fonctionnel Hangar de marché à construire
SPORTS ET ÉDUCATION PHYSIQUE	14 terrains de football	Nyamongo, Égona II, Yangba, Bangara, Nyassakounou, Yangafock, Yangafock 2, Yassem, Nyabidi, Nyafianga (02), Nyadingui, Serere, Labo	A réaménager
CULTURE	02 salles de fête	Yangba	Fonctionnelle
		Ngoro (Koutaba)	Fonctionnelle
	04 cases communautaires	Bangara	Manque du matériel de bureau, Manque d'équipements
		Yangafock 2	Manque du matériel de bureau, Manque d'équipements
		Massassa	Manque du matériel de bureau, Manque d'équipements
Serere	Manque du matériel de bureau, Manque d'équipements		
PROMOTION DE LA FEMME ET DE LA FAMILLE	01 maison de la femme	Yassem	Tenue des réunions
EMPLOI ET FORMATION PROFESSIONNELLE	01 SAR/SM	SAR/SM DE Ngoro	Bâtiments à réhabiliter Insuffisance de table-bancs Insuffisance du matériel d'apprentissage Accès difficile à l'énergie électrique
TRAVAUX PUBLICS	15 Ponts	Mbengue (02)	Formation des comités de gestion dans le but de faire face à d'éventuelles défections des ouvrages d'art
		Yangba 01	Formation des comités de gestion dans le but de faire face à d'éventuelles défections des ouvrages d'art
		Nyassakounou 02	Formation des comités de gestion dans le but de faire face à d'éventuelles défections des ouvrages d'art
		Bangara 03	Formation des comités de gestion dans le but de faire face à d'éventuelles défections des ouvrages d'art
		Yangafock 2 02	Formation des comités de gestion dans le but de faire face à d'éventuelles défections des ouvrages d'art
		Nyanjanga 01	Formation des comités de gestion dans le but de faire face à d'éventuelles défections des ouvrages d'art
		Serere 01	Formation des comités de gestion dans le but de faire face à d'éventuelles défections des ouvrages d'art
		Ngoro 01	Formation des comités de gestion dans le but de faire face à d'éventuelles défections des ouvrages d'art
	Mounga (02)	Formation des comités de gestion dans le but de faire face à d'éventuelles défections des ouvrages d'art	
	06 Ponceaux	Mbengue 03	Formation des comités de gestion dans le but de faire face à d'éventuelles défections des ouvrages d'art
		Egona 01	Formation des comités de gestion dans le but de faire face à d'éventuelles défections des ouvrages d'art
		Ondouano 01	Formation des comités de gestion dans le but de faire face à d'éventuelles défections des ouvrages d'art
		Bangara	Formation des comités de gestion dans le but de faire face à d'éventuelles défections des ouvrages d'art
	31 Buses	Mounga (02)	Formation des comités de gestion dans le but de faire face à d'éventuelles défections des ouvrages d'art
		Nyamongo (03f 01NF)	À réhabiliter Formation des comités de gestion dans le but de faire face à d'éventuelles défections des ouvrages d'art
		Egona 03	Formation des comités de gestion dans le but de faire face à d'éventuelles défections des ouvrages d'art
		Ondouano 04	Formation des comités de gestion dans le but de faire face à d'éventuelles défections des ouvrages d'art
		Bondo 04	Formation des comités de gestion dans le but de faire face à d'éventuelles défections des ouvrages d'art
Angandiberte 01		Formation des comités de gestion dans le but de faire face à d'éventuelles défections des ouvrages d'art	

SECTEURS	DESCRIPTION	LOCALISATION	OBSERVATIONS
		Yangba 03	Formation des comités de gestion dans le but de faire face à d'éventuelles défections des ouvrages d'art
		Nyassakounou 03	Formation des comités de gestion dans le but de faire face à d'éventuelles défections des ouvrages d'art
		Nyabidi 01	Formation des comités de gestion dans le but de faire face à d'éventuelles défections des ouvrages d'art
		Nyafianga 01	Formation des comités de gestion dans le but de faire face à d'éventuelles défections des ouvrages d'art
		Serere 01	Formation des comités de gestion dans le but de faire face à d'éventuelles défections des ouvrages d'art
		Ngoro 04	Formation des comités de gestion dans le but de faire face à d'éventuelles défections des ouvrages d'art
	04 Barrières de pluie	Bangara	Formation des comités de gestion dans le but de faire face à d'éventuelles défections des ouvrages d'art
		Serere	Formation des comités de gestion dans le but de faire face à d'éventuelles défections des ouvrages d'art
		Yangafock 2	Formation des comités de gestion dans le but de faire face à d'éventuelles défections des ouvrages d'art
		Massassa	Formation des comités de gestion dans le but de faire face à d'éventuelles défections des ouvrages d'art

3.5 Principales potentialités et ressources de la Commune ;

Tableau 8 : Principales potentialités et ressources de la Commune

SECTEUR 1 : Agriculture

TYPE D'ACTIVITÉS	LOCALITÉS CONCERNÉES	ATOUS/POTENTIALITÉS	QUANTITÉ PRODUITE	PROBLÈMES/CONTRAIINTES
Culture du Cacao	Tous les villages	<ul style="list-style-type: none"> Vastes terre cultivables Assistance de la SODECAO Population dynamique Terres fertiles Présence des plants Présence des pépinières 	(2500t par an)	<ul style="list-style-type: none"> Évacuation de la production difficile des producteurs Accès limité aux intrants agricoles et semences améliorées (palmier à huile, cacao, manioc et maïs) Absence des infrastructures de stockage/conservation Destruction des cultures par les maladies Mauvais état des routes Encadrement insuffisant Faible capacité organisationnelle et financière des producteurs Faible équipement des producteurs Destruction des cultures par les bêtes et les feux de brousse
Manioc			(500t par an)	
Macabo			(100 par an)	
Igname (60t par an)	
Plantains			(120 000 régimes par an)	
Maïs			(1400t par an)	
Palmier à huile			(3000 l par an)	

SOURCE : Délégué d'arrondissement d'agriculture de Ngoro (données)

SECTEUR 2 : Transport

TYPE D'ACTIVITÉS	LOCALITÉS CONCERNÉES	ATOUS/POTENTIALITÉS	PROBLÈMES/CONTRAIINTES
<ul style="list-style-type: none"> Voitures, Motocyclettes Déplacements inter urbains 	Tous les villages	<ul style="list-style-type: none"> Forte présence de Motocyclettes Présence du bac sur le Mbam 	<ul style="list-style-type: none"> Routes dégradées dans toute la Commune Pannes régulières sur le bac Insuffisance de moyens de transport Insuffisance d'infrastructures et équipements de transport Coût élevé du transport

SECTEUR 3 : Commerce

TYPE D'ACTIVITÉS	LOCALITÉS CONCERNÉES	ATOUS/POTENTIALITÉS	PROBLÈMES/CONTRAIINTES
<ul style="list-style-type: none"> Vente des produits vivriers (Manioc, arachides, maïs) Vente des produits de rente (Cacao, palmier à huile) Produits manufacturés Petits commerce (boutique, points de vente) 	Nyamongo, Yangafock 2, Nyamoko (de lezong), Mayirma, Koundourango	<ul style="list-style-type: none"> Production abondante des produits vivriers et de rente Présence des boutiques et des petits points de vente Présence de quelques marchés à Nyamongo, Yangafock 2, Nyamoko (de lezong), Mayirma (quotidien), Koundourango (hebdomadaire) 	<ul style="list-style-type: none"> Difficulté d'évacuation de la production Insuffisances de moyens de transport Difficulté d'approvisionnement Cherté de transport Insuffisance d'infrastructures commerciales Insuffisance de comptoirs de marché Inexistence d'infrastructures de stockage

SECTEUR 4: Élevage, pêche et Industrie animale

TYPE D'ACTIVITÉS	LOCALITÉS CONCERNÉES	ATOUS/POTENTIALITÉS	PROBLÈMES/CONTRAIRES
<ul style="list-style-type: none"> • Pêche traditionnelle dans les rivières et fleuve Sanaga • Pêche à la ligne • Pêche au filet (traditionnelle) • Élevage des bovins • Élevage de la Volaille • Élevage porcin • Création des étangs piscicoles • Élevage d'ovins • Élevage de caprins 	Tous les villages	<ul style="list-style-type: none"> • Présence de Cours d'eau poissonneux • Présence de nombreux cours d'eau • Présence des marécages propices à la production halieutique • Présence de nombreux cours d'eau • Présence des marécages propices à la production halieutique • Vastes terres pour l'élevage • Présence de grands pâturages 	<p><u>PÊCHE</u></p> <ul style="list-style-type: none"> • Absence d'encadrement des pêcheurs • Manque d'équipement traditionnel de pêche • Rareté des espèces d'alevins • Difficulté de commercialisation des produits de pêche • Faible pouvoir financier • Inexistence d'infrastructures de pêche • Manque d'encadrement des sectoriels <p><u>ÉLEVAGE</u></p> <ul style="list-style-type: none"> • Conflits réguliers entre éleveurs et agriculteurs • Difficulté d'approvisionnement en provende • Difficulté d'évacuation de la production • Utilisation des techniques traditionnelles • Divagation des bêtes • Inexistence d'un marché à bétail • Inexistence d'un abattoir municipal • Difficulté d'alimentation des bêtes • Inexistence d'infrastructure à bétail • Absence d'unité de reproduction d'alevin • Encadrement insuffisant des éleveurs et pisciculteurs • Faible capacité organisationnelle, matérielle et financière des producteurs • Existence des maladies animales (Mycoses, maladies bactériennes)

SECTEUR 5 : FORÊT ET FAUNE

TYPE D'ACTIVITÉS	ATOUS/POTENTIALITÉS	PROBLÈMES/CONTRAIRES
<ul style="list-style-type: none"> • Coupe de bois • Chasse (Pièges, Fusil, chiens) 	<ul style="list-style-type: none"> • Absence d'une intense activité agro forestière • Forêts giboyeuses • Existence d'un massif forestier et faunique important 	<p><u>EXPLOITATION FORESTIÈRE,</u></p> <ul style="list-style-type: none"> • Coupe anarchique de bois • Dévastation des forêts pour une agriculture intense • Feux de brousse • Perte de la biodiversité • Absence de reboisement <p><u>CHASSE</u></p> <ul style="list-style-type: none"> • Contrôle des agents des forêts • Difficulté d'obtention du permis de chasse • Chasse abusive • Perte des espèces

SECTEUR 6 : Travaux Publics

TYPE D'ACTIVITÉS	ATOUTS/POTENTIALITÉS	PROBLÈMES/CONTRAIRES
<ul style="list-style-type: none"> Réhabilitation et création des routes 	<ul style="list-style-type: none"> Présence d'une Délégation départementale des TP 	<ul style="list-style-type: none"> Réseau routier non entretenu périodiquement Mauvais état des routes Mauvais état des ouvrages d'art (ponts, buses)

SECTEUR 7 : Éducation de base

TYPE D'ACTIVITÉS	LOCALITÉS CONCERNÉES	ATOUTS/POTENTIALITÉS	PROBLÈMES/CONTRAIRES
<ul style="list-style-type: none"> Éducation des enfants 	Angandiberte, Bangara, Égona II, Massassa, Ndjamtourpoung, Nyabidi, Nyadingui, Nyafianga, Nyamoko (de Nyandi), Nyamoko, Nyamongo, Nyassakounou, Serere, Yangafock, Yangba, Yassem	<ul style="list-style-type: none"> Présence des écoles publiques, confessionnelles, maternelles et bilingue 	<ul style="list-style-type: none"> Insuffisance de salles de classes, d'enseignants qualifiés, et de bancs tables Insuffisant d'enseignants qualifiés Insuffisance de salle de classe Insuffisance d'école maternelle Absence de forage

SECTEUR 8 : Enseignements secondaires

TYPE D'ACTIVITÉS	LOCALITÉS CONCERNÉES	ATOUTS/POTENTIALITÉS	PROBLÈMES/CONTRAIRES
<ul style="list-style-type: none"> Enseignement 	Égona II, Nyabidi (bilingue): Koutaba Kananga (CSI Priv cath), Nyamoko, Nyamongo, Yassem	<ul style="list-style-type: none"> Présence de 02 Lycée d'enseignement général, 02 CES, 01 CETIC, 01 SAR/SM 	<ul style="list-style-type: none"> Insuffisance d'enseignants qualifiés, Insuffisance de salles de classe et table-bancs Insuffisance du matériel didactique Absence de point d'eau potable

SECTEUR 9 : Eau et énergie

TYPE D'ACTIVITÉS	LOCALITÉS CONCERNÉES	ATOUTS/POTENTIALITÉS	PROBLÈMES/CONTRAIRES
<ul style="list-style-type: none"> Éclairage Approvisionnement en eau 	<p style="text-align: center;">FORAGES</p> Angandjberte (01 f), Egona II(02f), Koutaba (01F), Labo (02f), Massassa (03f), Mbakita (01f), Mbengue (02 f), Ngamba (01f), Nyabidi (01nf), Nyadingui (01f), Nyafianga (03f), Nyamoko (01 nf), Nyamongo (03 f), Nyassa kounou (01f), Ondouano (01 f), Yangafock1 (02f), Yangafock 2 (03f), Yangba (03f), Yassem (02f) <p style="text-align: center;">PUITS</p> Angandiberte (02f), Bangara (02f), Bondo (01f), Egona 2 (01f), Kombe, (01f), Kananga (02f), Koutaba (02f et 01nf), Labo (01f), Massassa (02f et 01nf), Ndjamtourpoung (01f et 01nf), Ngamba (04f), Nyabidi (02nf), Nyamoko (02nf), Okperamounga (01f et 01nf), Quartier Haoussa (01f), Serere (01f), Yassem (02f et 01 nf),	<ul style="list-style-type: none"> Présence de nombreux forages 35 (33 F et 02 NF) Présence de nombreux puits 33 (24 F et 09 NF) Présence des cours d'eau et du fleuve Mbam 	<ul style="list-style-type: none"> Difficulté d'accès à l'énergie électrique Coupures régulières et intempestives du courant électrique Difficulté d'accès des populations à l'eau potable Insuffisance de forage Sources d'eau non aménagée Dégradation des réseaux d'eau scan water existant

LÉGENDE : F : Fonctionnel, NF : Non fonctionnel

SECTEUR 10 : Jeunes

TYPE D'ACTIVITÉS	LOCALITÉS CONCERNÉES	ATOUS/POTENTIALITÉS	PROBLÈMES/CONTRAIITES
<ul style="list-style-type: none"> Encadrement des jeunes 	<ul style="list-style-type: none"> Tous les villages 	<ul style="list-style-type: none"> Présence d'une forte population jeune dans les villages Existence de lycées et de collèges Existence d'un CETIC Organisation régulière de championnats de vacances 	<ul style="list-style-type: none"> Rareté des stages pour les jeunes Faible accès des jeunes aux structures de formation professionnelles Faible organisation des jeunes Faible accès à l'information sur les opportunités existantes Exode rural Insuffisance de moyens financiers pour réaliser les projets Absence de structures capables d'employer les jeunes Insuffisance d'encadrement, d'orientation et de formation à l'auto emploi Faible niveau de connaissance sur les IST/SIDA dans les villages Insuffisance d'infrastructures et points de loisir et divertissement pour les jeunes Absence de centres multifonctionnels de promotion des jeunes Insuffisance d'infrastructures sportives Alcoolisme

SECTEUR 11 : Affaires sociales

TYPE D'ACTIVITÉS	LOCALITÉS CONCERNÉES	ATOUS/POTENTIALITÉS	PROBLÈMES/CONTRAIITES
<ul style="list-style-type: none"> Encadrement des couches défavorisées 	<ul style="list-style-type: none"> Tous les villages 	<ul style="list-style-type: none"> Forte solidarité sociale (assistance spontanée des familles) 	<ul style="list-style-type: none"> Absence d'un centre social Faible niveau de connaissance des familles sur les techniques d'encadrement des personnes vulnérables Manque d'appui financier aux personnes vulnérables Ignorance des opportunités et privilèges accordés aux personnes vulnérables Absence d'un recensement des personnes vulnérables Manque d'équipements pour les personnes invalides Absence de cartes d'invalidité Absence d'associations des handicapés

SECTEUR 12 : Femmes et famille

TYPE D'ACTIVITÉS	LOCALITÉS CONCERNÉES	ATOUPS/POTENTIALITÉS	PROBLÈMES/CONTRAINTES
<ul style="list-style-type: none"> Promotion de la femme et de la famille 	<ul style="list-style-type: none"> Tous les villages 	<ul style="list-style-type: none"> Associations de femmes Forte population féminine. Forte présence de femmes actives 	<ul style="list-style-type: none"> Faible niveau de connaissance des droits de la femme et de la famille Absence d'un centre de promotion de la femme et de la famille Pratique très répandue des unions libres Difficulté d'accès à l'état civil Cherté de la dot Manque d'appui aux activités des femmes Dépendance des femmes vis-à-vis de leurs maris Violences conjugales au sein de certains foyers Absence d'informations sur les droits de la femme et de la famille

SECTEUR 13 : Culture

TYPE D'ACTIVITÉS	LOCALITÉS CONCERNÉES	ATOUPS/POTENTIALITÉS	PROBLÈMES/CONTRAINTES
<ul style="list-style-type: none"> Activités culturelles 	<ul style="list-style-type: none"> Tous les villages 	<ul style="list-style-type: none"> Existence d'une foire culturel « Mbam art » Cosmopolitisme de l'arrondissement Présence de foyers communautaires Existence de groupes de danse traditionnelle et d'associations culturelles Existence de nombreuses élites exerçant dans la musique et la chanson 	<ul style="list-style-type: none"> Faible initiation et transmission des valeurs culturelles Influence du modernisme Disparition des rites traditionnels Désintérêt des jeunes Insuffisance d'activités culturelles Inexistence des festivals locaux Abandon des danses traditionnelles Insuffisance de foyers culturels / cases communautaires Absence de calendrier culturel absence de semaine culturelle

SECTEUR 14 : PME/Artisanat

TYPE D'ACTIVITÉS		ATOUPS/POTENTIALITÉS	PROBLÈMES/CONTRAIINTES
<ul style="list-style-type: none"> • Activités génératrices de revenus • Vannerie • Nattes de raphia • Lits en bambou 	<ul style="list-style-type: none"> • Tous les villages 	<ul style="list-style-type: none"> • Présence d'une jeunesse désœuvrée • Présence du bambou de raphia • Abondance de matériaux locaux propices à l'artisanat (bambou, rotin, raphia) • Diversité de la production agricole (possibilités accrues de transformation) • Présence de l'hévéa et du palmier (possibilités de cueillette du vin) 	<ul style="list-style-type: none"> • Difficulté de développement du secteur de l'artisanat et des AGR • pêche • Gestion d'une petite échoppe • Vente de sable • Petite restauration (cafétéria) • Vente d'œufs bouillis • Vente de poisson • Fumage de poisson • Vente de poisson braisé • Vente de bois et de charbon • Vente de carburant frelaté • Maintenance électronique • Apprentissage • Meunier à temps partiel • Call box • Coiffure • Petite restauration • Moto taxi • Extraction du sable <p style="text-align: center;">ARTISANAT</p> <ul style="list-style-type: none"> • Difficulté d'évacuation des produits artisanaux • Difficulté d'accès aux matières premières • Mauvais état des routes • Faible clientèle • Inexistence des services artisanaux • Absence du personnel d'animation de l'artisanat • Faible pratique de l'artisanat • Manque de formation et de sensibilisation • Manque d'initiative des populations • Manque d'infrastructures artisanales • Inorganisation des salons de l'artisanat

SECTEUR 15 : Mines, industrie et développement technologique

TYPE D'ACTIVITÉS	ATOUPS/POTENTIALITÉS	PROBLÈMES/CONTRAIINTES
<ul style="list-style-type: none"> • Extraction de sable et pierres 	<ul style="list-style-type: none"> • Présence de produits de carrière 	<ul style="list-style-type: none"> • Difficulté de développement de l'exploitation des produits de carrière • Accès difficile aux produits de carrière • Faible organisation et structuration des acteurs

SECTEUR 16 : Tourisme

TYPE D'ACTIVITÉS	ATOUS/POTENTIALITÉS	PROBLÈMES/CONTRAINTES
Accueil (établissements hôteliers)	<ul style="list-style-type: none"> Présence de fleuves (plages potentiellement exploitables) Présence d'une forêt et de forêts/sites sacrés 	<ul style="list-style-type: none"> Faible développement de l'activité touristique Faible niveau de connaissance des techniques de valorisation des sites écotouristiques Absence de formation professionnelle Absence de projets de promotion des sites touristiques Faible développement des activités culturelles dans les villages (absence de festivals médiatisés) Insuffisance d'infrastructures hôtelières Faibles investissements de la Commune dans le domaine touristique

SECTEUR 17 : Domaines et affaires foncières

TYPE D'ACTIVITÉS	ATOUS/POTENTIALITÉS	PROBLÈMES/CONTRAINTES
<ul style="list-style-type: none"> Recherche d'obtention de titres fonciers 	<ul style="list-style-type: none"> Vaste étendu de terres Présence d'un grand patrimoine foncier 	<ul style="list-style-type: none"> Faible capacités des habitants à la propension et à la sécurisation de leur patrimoine foncier (absence de titres fonciers) Insuffisance de sensibilisation des populations sur les processus d'élaboration des titres fonciers Insuffisance d'espaces fonciers lotis Fréquence des litiges fonciers entre villages, au sein des villages, et entre villages et sociétés agro industrielles Très faible matérialisation des limites entre propriétés et entres villages Faible utilisation des terres Ventes illicites des terres Occupation anarchique du domaine national

SECTEUR 18 : Environnement et protection de la nature

TYPE D'ACTIVITÉS	LOCALITÉS CONCERNÉES	ATOUS/POTENTIALITÉS	PROBLÈMES/CONTRAINTES
<ul style="list-style-type: none"> Reboisement Sensibilisation des autorités administratives et municipales (affiches, babillard, discours) 	Tous les villages	<ul style="list-style-type: none"> Larges espaces verts Existence d'un service communal d'hygiène et salubrité Organisation régulière de journées de propreté par la Commune 	<ul style="list-style-type: none"> Dégradation de l'Environnement Non prise en compte des aspects sociaux environnementaux Abattage abusif des arbres des forêts Feux de brousse Absence d'un service d'hygiène et salubrité Manque d'information sur la protection de l'en Forte présence des déchets issus de l'exploitation des palmeraies

TYPE D'ACTIVITÉS	LOCALITÉS CONCERNÉES	ATOUS/POTENTIALITÉS	PROBLÈMES/CONTRAIINTES
			<ul style="list-style-type: none"> • Absence d'un service de récupération des déchets • Absence de sensibilisation sur les ordures ménagères • Insuffisance de toilettes dans les villages et l'espace urbain (pratique assez courante de la défécation à l'air libre) • Construction archaïque des toilettes • Mauvaise gestion des ordures ménagères • Destruction abusive de la forêt • Pratique des feux de brousse • Insuffisance de points de dépôt d'ordures • -Absence de service d'encadrement de la population • Absence de système recyclage des déchets issus de l'exploitation d'huile de palme • Ignorance des méthodes de recyclage par les paysans • Absence de méthode efficace de lutte contre la jacinthe d'eau

SECTEUR 19 : Enseignement supérieur

TYPE D'ACTIVITÉS	LOCALITÉS CONCERNÉES	ATOUS/POTENTIALITÉS	PROBLÈMES/CONTRAIINTES
<ul style="list-style-type: none"> • Études universitaires 	<ul style="list-style-type: none"> • Tous les villages 	<ul style="list-style-type: none"> • Présence de jeunes diplômés 	<ul style="list-style-type: none"> - Insuffisance de moyens financiers pour la prise en charge des études supérieures - Absence d'établissement d'enseignement supérieur dans l'espace communal - Absence de système d'orientation des bacheliers

SECTEUR 20 : Communication

TYPE D'ACTIVITÉS	LOCALITÉ CONCERNÉES	ATOUS/POTENTIALITÉS	PROBLÈMES/CONTRAIINTES
<ul style="list-style-type: none"> • Recherche de l'information 	Ngoro centre	<ul style="list-style-type: none"> • Présence des réseaux MTN et ORANGE 	<ul style="list-style-type: none"> • Accès difficile à l'information de proximité • Difficulté à transmettre l'information • Inexistence d'une radio communautaire • Inexistence de kiosque à journaux

SECTEUR 21 : Recherche scientifique et innovation

TYPE D'ACTIVITÉS	LOCALITÉ CONCERNÉES	ATOUPS/POTENTIALITÉS	PROBLÈMES/CONTRAIINTES
Brassage artisanal de l'huile de palme	Tous les villages	<ul style="list-style-type: none"> • Présence d'une forêt • Présence d'une diversité de plantes potentiellement médicinales • Présence d'un centre de recherche agricole • Expansion des techniques de brassage artisanal de l'huile de palme 	<ul style="list-style-type: none"> • Absence d'inventaire des plantes médicinales • Faible utilisation de semences améliorées • Manque d'encadrement sur les techniques de transformation et de conditionnement des produits agricoles et forestiers • Inexistence des structures de recherche • Faible valorisation des techniques artisanales locales • Insuffisance d'information sur les résultats de la recherche • Absence de matériel de pointe

SECTEUR 22 : Sports et éducation physique

TYPE D'ACTIVITÉS	LOCALITÉS CONCERNÉES	ATOUPS/POTENTIALITÉS	PROBLÈMES/CONTRAIINTES
<ul style="list-style-type: none"> • Organisation des championnats de vacances • Contribution à la participation des équipes scolaires à la FENASCO • Constitution et animation des équipes de football 	Tous les villages	<ul style="list-style-type: none"> • Présence de stades de football • Existence de lycées et collèges (pratique du sport comme discipline scolaire) • Existence d'espaces libres pour la création d'aires de jeu • Existence d'équipes de football de jeunes • Organisation régulière de championnats de vacances dans les villages et l'espace urbain • Jeunesse de la population 	<ul style="list-style-type: none"> • Insuffisance des aires de jeu et infrastructures sportives • Aménagement insuffisant des aires de jeu et infrastructures sportives • Insuffisance de manifestations sportives • Insuffisance de centres de formation en disciplines sportives • Accompagnement insuffisant des jeunes sportifs

SECTEUR 23 : Travail et sécurité sociale

TYPE D'ACTIVITÉS	LOCALITÉS CONCERNÉES	ATOUPS/POTENTIALITÉS	PROBLÈMES/CONTRAIINTES
/	Tous les villages	<ul style="list-style-type: none"> - Affiliation du personnel communal à la CNPS - Présence de nombreux fonctionnaires 	<ul style="list-style-type: none"> - Prédominance des activités informelles - Conditions de travail difficiles et faible rémunération dans les agro industries locales - Faible niveau de connaissance des travailleurs sur leurs droits - Non affiliation de la majorité des travailleurs à la CNPS - Absence de mutuelles de santé

SECTEUR 24 : Développement urbain et de l'habitat

TYPE D'ACTIVITÉS	LOCALITÉS CONCERNÉES	ATOUPS/POTENTIALITÉS	PROBLÈMES/CONTRAIITES
<p>Construction des habitations (maçons, menuisiers, charpentiers formelle ou informelle)</p> <p>Électricien</p> <p>Organisation communautaire pour l'assainissement du milieu</p> <p>Sensibilisation et contrôle des autorités administratives et municipales</p>	Tous les villages	<ul style="list-style-type: none"> Abondance de sable et de bois (réduction des coûts de construction) Espaces de construction disponibles 	<ul style="list-style-type: none"> Préférence de nombreux habitants des villages pour la construction en matériaux provisoires Absence de plan d'aménagement des villages Insuffisance de sensibilisation sur les plans de construction Proximité des constructions par rapport aux axes routiers Faible résistance des maisons aux intempéries Difficultés d'accès aux villages Mauvais entretien des routes Faible extension du réseau électrique Construction anarchique des habitations Insuffisance des latrines dans les habitations Exode rural (abandon des habitations dans les villages) Proximité des unités de brassage d'huile par rapport aux habitations (non aménagement des sites adéquats)

SECTEUR 25 : Santé

TYPE D'ACTIVITÉS	LOCALITÉS CONCERNÉES	ATOUPS/POTENTIALITÉS	PROBLÈMES/CONTRAIITES
<ul style="list-style-type: none"> Recherche du bien être 	•	<ul style="list-style-type: none"> Présence de 04 CSI Présence de 03 Case de santé et d'un CMA Existence d'espace pour construction de nouvelles infrastructures 	<ul style="list-style-type: none"> Personnel sanitaire insuffisant Matériel insuffisant Insuffisance de centre de santé Éloignement des centres de santé existants Difficulté d'accès aux médicaments Inexistence de points d'eau dans les centres de santé existants

Secteur 26 : Postes et télécommunication

TYPES D'ACTIVITÉS	LOCALITÉS CONCERNÉES	ATOUPS/POTENTIALITÉS	PROBLÈMES/CONTRAIITES
<p>Call box</p> <p>Vente de crédit téléphonique</p>	<p>Ngoro et quelques villages bénéficiant de la couverture</p>	<ul style="list-style-type: none"> Présence d'une antenne relais ORANGE (Ngoro) Présence d'un bureau Campost 	<ul style="list-style-type: none"> Absence du réseau CAMTEL Faible couverture de l'espace communal par les réseaux de téléphonie Mobile Tarifcation élevée des appels Faible développement des activités liées aux télécommunications (call box, cyber café)

			<ul style="list-style-type: none"> - Faible communication des populations avec l'extérieur - Inexistence d'un télécentre communautaire polyvalent ou de centre multimédia
--	--	--	---

SECTEUR 28 : Administration territoriale, décentralisation, sécurité et maintien de l'ordre

TYPES D'ACTIVITÉ	LOCALITÉS CONCERNÉES	ATOUTS/POTENTIALITÉS	PROBLÈMES/CONTRAINTES
<ul style="list-style-type: none"> - Maintien de l'ordre - Gestion des conflits - Relais des informations - Établissement des documents officiels <p>Administration</p>	Tous les villages et l'espace urbain	<ul style="list-style-type: none"> - Existence des chefferies de 2^{ème} et de 3^{ème} degré - Existence d'un poste de gendarmerie à Ngoro - Présence d'un poste d'état civil à Ngoro - Existence de comités de vigilance et groupes d'autodéfense dans quelques villages 	<ul style="list-style-type: none"> - Faible couverture de l'espace communal par les forces de maintien de l'ordre - Faible organisation des populations - Faible disponibilité de nombreux chefs de village - Déménagement de certaines institutions vers - Difficulté d'établissement des actes de naissances et de cartes d'identité - Absence de lampadaires le long des routes - Insécurité - Faible collaboration entre populations et forces de maintien de l'ordre/services administratifs



**SYNTHÈSE DES RÉSULTATS DU
DIAGNOSTIC**

4 SYNTHÈSE DES RÉSULTATS DU DIAGNOSTIC

4.1 Synthèse du DIC

La Commune de Ngoro en tant que institution est une division territoriale administrée par le Maire et ses adjoints qui forment l'exécutif municipal. Il se représente ainsi qu'il suit :

Tableau 9 : Exécutif communal

NOMS ET PRÉNOMS	QUALITÉ
KOUTA Faustin	Maire
NDONG PENDJEME Julienne	1 ^{er} adjoint
NANA Maurice	2 ^{ème} adjoint

Tableau 10 : Synthèse du DIC

DOMAINE	FORCES	FAIBLESSES	AXES DE RENFORCEMENT
Gestion des ressources humaines	<ul style="list-style-type: none"> Présence d'un Agent Communal de Développement et financier Régularisation des paiements des redevances CNPS 	<ul style="list-style-type: none"> Faible qualification des ressources humaines, Insuffisance de cadres Faible application du profil de carrière, Absence d'un règlement intérieur Absence d'un système d'évaluation et de motivation Absence d'une planification des ressources humaines Faible répartition des tâches Insuffisance des formations, des stages de perfectionnement et de recyclages des conseillers municipaux Faible maîtrise du rôle de conseillers Absence des réunions de coordination dans tous les services de l'institution, Absence d'une planification des services et du travail Absence d'une politique de gestion des ressources humaines 	<ul style="list-style-type: none"> Mettre en place une politique de gestion des ressources humaines, Faire un appel à candidature, Mettre en application l'organigramme, Renforcer les capacités en informatique, management et gestion des ressources humaines Organiser les séances de planification et de suivi des activités
Gestion des ressources	<ul style="list-style-type: none"> Bonne tenue des Budgets et comptes Administratifs 	<ul style="list-style-type: none"> Absence d'un fichier de contribuable Faible mobilisation des ressources 	<ul style="list-style-type: none"> Identifier les percepteurs des marchés et les outiller,

DOMAINE	FORCES	FAIBLESSES	AXES DE RENFORCEMENT
financières		financières - Faible capacité de recouvrement des taxes communales - Faible recette propre de la commune (forte dépendance aux CAC) - Manque de suivi dans le recouvrement, - Retard dans la mise à la disposition des tickets par les responsables	- Élaborer le fichier de contribuables - Faire de plaidoyer auprès des locaux en vue d'une prise de conscience pour la bonne gouvernance - Mener des actions de répression pour les collecteurs et les commerçants véreux, - Sensibiliser les contribuables sur l'importance de l'acquittement des taxes, - Harmoniser les services des collectes, - Mettre en place une stratégie pour la mobilisation des ressources, - Mise sur pied d'un système de suivi et de gestion des recettes,
GESTION DU PATRIMOINE	<ul style="list-style-type: none"> • Existence d'un Sommier des bâtiments ; • Existence d'un Sommier du matériel. 	- Retard dans la politique de réforme des matériels - Mauvaise politique de gestion du patrimoine en général - Patrimoine communal vieillissant - Inexistence d'une gare routière,	- Mettre en place une bonne politique de gestion du patrimoine de la commune, -Acquisition du matériel automobile roulant -Promouvoir la délégation des tâches, - Réhabiliter le garage municipal - Créer un service d'entretien des matériels, -Acquérir des nouveaux matériels ;
GESTION DES RELATIONS	<ul style="list-style-type: none"> • Relations cordiales entre le Maire et les Chefs de quartiers et villages; • Existence d'un partenariat avec les autres communes (membre des CVUC) • Relation avec quelques partenaires au développement 	- Ignorance de certaines autorisations de dépenses Faible implication des services techniques dans la réalisation des ouvrages communaux - Insuffisance des partenariats et jumelages - Faible ouverture vers la diaspora et les élites locales, - Contact très faible entre la Commune et les services déconcentrés de l'État, - Rendement faible des services techniques.	-Implication de la tutelle dans la relation entre les SDE et la Commune, -Création d'un site WEB - Implication davantage des services techniques dans les actions de la Commune, -Mettre en place une stratégie pour le développement des partenariats, -Susciter les jumelages avec d'autres communes, -Maitriser les textes en vigueur liés à la gestion communale -Développement des outils de visibilité de la Commune

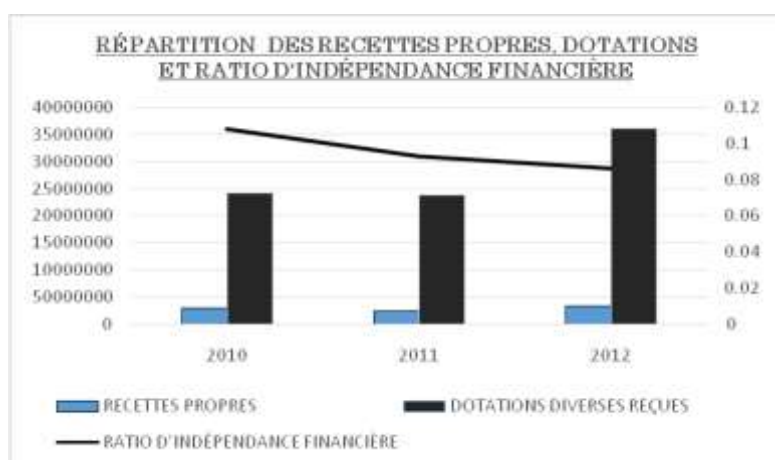
État des recettes

Le tableau ci-dessous représente l'état des recettes sur trois exercices. Il se structure ainsi qu'il suit :

EXERCICE	RECETTES PROPRES	DOTATIONS DIVERSES REÇUES	RATIO D'INDÉPENDANCE FINANCIÈRE
2010	29 300 733	241 776 255	0,108
2011	24 700 074	237 701 259	0,093
2012	34 243 433	360 394 249	0,086

Tableau 11 : Ratio d'indépendance financière

Figure 2 : Répartition des recettes propres, dotations et ratio d'indépendance financière



Le ratio d'indépendance financière de la commune de NGORO est inférieur à 1, démontrant que la commune vit plus des apports financiers de l'extérieur. Ce qui constitue une anomalie grave dans le contexte actuel de la décentralisation où les collectivités territoriales décentralisées ont l'obligation de faire face à leurs charges pour une véritable autonomie de gestion et un soutien de la relance du développement local. Tout ceci traduit déjà une faible mobilisation des ressources par la commune

4.2 Synthèse des données collectées sur la petite enfance,

Tableau 12 : Synthèse des données collectées sur la petite enfance

BESOIN	ÉTAT DES LIEUX/DIAGNOSTIC SITUATION ACTUELLE ET PRIORITÉS	OBJECTIFS GÉNÉRAUX	PRINCIPALES ACTIVITÉS A MENER	RESPONSABLES ET PARTENAIRES D'EXÉCUTION
Enregistrement des naissances	<ul style="list-style-type: none"> - Population totale (0-8 ans): 3658 - 28% des enfants (environ 1024) n'ont pas un acte de naissance - Insuffisance de centre d'état civil 	Établir la citoyenneté des enfants et améliorer les conditions de leur scolarisation	<ul style="list-style-type: none"> - Recenser les enfants n'ayant pas d'acte de naissance - Établir les actes de naissances pour environ 1024 enfants 	<ul style="list-style-type: none"> - Commune de Ngoro - Chefferie - Parents
Vaccination (Types de vaccins)	<ul style="list-style-type: none"> - Population totale (0-5 ans) : 3657 - 27% des enfants (environ 988) ne sont pas vaccinés - Types de vaccins reçus : vaccin du PEV - Éloignement du centre de santé 	Assurer à la circonscription communale une meilleure couverture vaccinale.	<ul style="list-style-type: none"> - Renforcer les campagnes de vaccinations 	<ul style="list-style-type: none"> - Chef centre de santé - MINSANTE
Prévention du paludisme	<ul style="list-style-type: none"> - 30% de ménages n'utilisent pas les moustiquaires imprégnées - Insalubrité autour des maisons 	Réduire de moitié la charge palustre dans la commune	<ul style="list-style-type: none"> - Assainir les alentours de maisons - Distribuer les moustiquaires imprégnées 	<ul style="list-style-type: none"> - Chef centre de santé - Service d'hygiène - Ménages
Nutrition	<ul style="list-style-type: none"> - Population totale (0-8 ans): 3658 - 30% de la population (enfants) (environ 1097) n'ont pas une bonne croissance grâce à une alimentation variée 	Améliorer la nutrition de l'enfant à travers l'accès à une nourriture variée, de quantité et de qualité suffisante.	<ul style="list-style-type: none"> - Former les femmes en nutrition infantile équilibrée et saine 	<ul style="list-style-type: none"> - Commune de Ngoro - ONG
Eau, hygiène et assainissement	<ul style="list-style-type: none"> - Insuffisance d'eau potable dans la commune - Sources d'eau insalubres 	Créer un environnement social salubre, avec des infrastructures d'approvisionnement en eau fiables.	<ul style="list-style-type: none"> - Construire des forages - Améliorer l'état des puits et sources - Former les ménages en potabilisation de l'eau - Assainir les alentours de maisons - Aménagement des latrines 	<ul style="list-style-type: none"> - Commune de Ngoro - ONG - population

BESOIN	ÉTAT DES LIEUX/DIAGNOSTIC SITUATION ACTUELLE ET PRIORITÉS	OBJECTIFS GÉNÉRAUX	PRINCIPALES ACTIVITÉS A MENER	RESPONSABLES ET PARTENAIRES D'EXÉCUTION
VIH/sida, protection spéciale des enfants (OEV),	<ul style="list-style-type: none"> - 07enfants sont déclarés séropositifs et sous traitement, dans l'aire de santé de Ngoro - Certaines femmes préféreraient accoucher à domicile, ce qui a pour conséquence un insuffisant suivi médical des enfants. - Campagnes de vaccinations irrégulières dans les villages - Campagnes de sensibilisations irrégulières dans les villages 	Assurer la protection des enfants contre le VIH/SIDA et la prise en charge globale ou partielle des OEV	<ul style="list-style-type: none"> - Sensibiliser et dépister la population - Prise en charge des femmes enceintes 	<ul style="list-style-type: none"> - responsable centre de santé - Chef de district de santé - commune
Éducation préscolaire et scolaire	<p>06 écoles maternelles publiques 25 écoles primaires dont 22 publiques, 02 privées et 01 des parents.</p> <ul style="list-style-type: none"> - Insuffisance de bâtiments dans les écoles - Insuffisance de personnels qualifiés dans les écoles - Insuffisances d'équipements diverses dans les écoles <p>La couche affectée ici est celle comprise entre 04 et 06 ans. Cette difficulté est due à une insuffisance d'école maternelle, et parfois l'éloignement par rapport au lieu d'habitation. Par conséquent nous avons environ 10% des enfants en âge de scolarisation qui n'ont pas accès à l'école, soit environ 265 enfants</p>	améliorer l'offre d'éducation au sein de l'espace communal	<ul style="list-style-type: none"> - Créer et construire de nouvelles écoles maternelles et primaires (23) - Doter les écoles en infrastructures, équipements et personnels qualifiés 	<ul style="list-style-type: none"> - DD MINEDUB - Commune de Ngoro - ONG - Élites

4.3. Synthèse des données sur les changements climatiques

Tableau 13 : Synthèse des données sur les changements climatiques

SECTEUR (UNITÉ D'EXPOSITION) PAR ZONE AGRO ÉCOLOGIQUE	TENDANCES DES Changements Climatiques	EFFETS BIOPHYSIQUES	EFFETS SOCIO-ÉCONOMIQUES	NIVEAU DE RISQUE (ÉLEVÉ, MOYEN, FAIBLE)	POTENTIEL LOCAL POUR RÉSOUDRE/CAPACITÉ D'ADAPTATION	SOLUTIONS ENVISAGÉES	VILLAGES/ ZONES CONCERNÉS
Agriculture	- Hausse des températures ; - Sécheresse ; - Baisse de la pluviométrie ; - Vents violents	Sol : érosion, éboulement, Air : pollution Eau : tarissement, inondations Végétation disparition des espèces	- Faible rendement - Faibles revenus des ménages	Faible : (rareté des produits alimentaires au marché)	Faible pour manque de solution adapté	-Multiplier les exploitations agricoles -Encadrement des agriculteurs Rotation des cultures Jachère	Tous les villages
Pêche et aquaculture	Faible pluviométrie	Assèchement des cours d'eau	- Arrêt de la production halieutique	Faible (à cause de baisse de la production halieutique)	Existence des étangs dans les marécages	-Changement des techniques traditionnelles en modernes	Tous les villages
Eau	Assèchement progressif des rivières et sources	- Diminution des espèces halieutiques - Assèchement de la nappe phréatique	- Consommation des eaux souillées - Maladie hydriques, - Augmentation des dépenses	Moyen	Resource humaine	-Construction des forages /puits modernes	Tous les villages
Élevage	Sècheresse ; Faible pluviométrie	Eau : tarissement, inondations Végétation : disparition des espèces végétales	-Baisse de la production Rareté de l'eau Mortalité bovine, porcine et caprine élevée -Difficulté d'approvisionnement	Faible	Existence des associations des éleveurs	-Construction et réhabilitation des puits et forages	Tous les villages

4.4 Principaux problèmes et besoins identifiés et consolidés par secteur

Tableau 14 : Principaux problèmes et besoins identifiés et consolidés par secteur

Secteur 1 : Administration territoriale, décentralisation et maintien de l'ordre				
PROBLÈMES	CAUSES	VILLAGES CONCERNÉS	EFFETS	BESOINS
Faible qualité des services rendus par la Commune	-Insuffisance d'équipement de service -Insuffisance de fournitures de bureau -Recrudescence des agressions -Inexistence d'un poste de police	Ngoro	-Gestion des ressources humaines, financières, patrimoniales et relationnelles tatillonnes -Insécurité grandissante Présence d'une forte population sans acte de naissance	Construction d'une sous-préfecture et équipement
		Tous les villages		Construction d'une résidence de fonction et équipement (sous-préfet)
		Ngoro		Construction d'une résidence de fonction pour l'adjoint au sous-préfet de Ngoro
		Ngoro		Construction d'une case de passage et équipement
		Ngoro		Dotation d'un véhicule de fonction (sous-préfet)
		Ngoro		Dotation de la sous-préfecture en matériels et fourniture de bureaux
		Ngoro		Affectation des personnels qualifiés à la sous-préfecture
		Egona2, Nyamoko, Yangba et Yangfok1		Construction des centres d'état civil spéciaux
		Nyamongo, Yassem, Bangara, Massassa, Nyafianga, Nyadingui		Création de 07 centres spéciaux d'état civil
		Nyamoko carrefour, Lengba, Nyakekeng, També, Ossombé, Kanga, Ngoroguima, Berakoundou.		Érection de 08 localités en chefferie de 3ème degré à
		Ngoro		Construction d'une brigade de gendarmerie
		Ngoro		Construction d'un logement d'astreinte pour le commandant de brigade et équipement
		Ngoro		Équipement de la brigade de gendarmerie d'un groupe électrogène 150 kva, de 04 ordinateurs complets, d'un photocopieur
Ngoro	Dotation d'un pick-up 4x4 à la brigade de gendarmerie			
Ngoro	Création d'un commissariat de sécurité publique			

SECTEUR 2 : AFFAIRES SOCIALES

PROBLÈMES	CAUSES	VILLAGES CONCERNÉS	EFFETS	BESOINS
Faible prise en charge des personnes vulnérables par les services sociaux	-Large insuffisance d'appui financier et matériel -Arrêt de la prise en charge des indigents et orphelins -Absence d'encadrement pour handicapés, orphelins et veuves ; -Faible encadrement des PSV -Difficulté d'établissement de certificat	Ngoro	-Difficulté d'insertion socioéconomique -Violences au sein des familles et des couples -Faible cohésion sociale -Rejet social des PSV -Méfiance envers les PSV -Violence verbale -Faible existence de certificat de naissance	Construction d'un Centre social à NGORO
		Tous les villages		Équipement du centre social
		Tous les villages		Acquisition d'appareillages (prothèses, prothèses auditives, chaise roulante, canne blanche, tricycle, béquilles.)
		Tous les villages		Sensibilisation des populations sur le travail des enfants et la prise en charge des orphelins et autres enfants vulnérables
		Tous les villages		Achat d'une moto AG pour le Chef CS
Tous les villages	Amélioration des conditions de vie des couches vulnérables			

SECTEUR 2 : AFFAIRES SOCIALES

PROBLÈMES	CAUSES	VILLAGES CONCERNÉS	EFFETS	BESOINS
	de naissance aux enfants -Culture des égoïsmes -Ignorance des procédures de création d'association -Absence d'encadrement pour handicapés, orphelins et veuves ; -Accès difficile à l'éducation de base	Tous les villages	-Inexistence d'association des personnes vulnérables -Violences au sein des familles et des couples -Analphabétisme -Faible acquisition des prérequis	par l'appui du DVPT des AGR initiées et par celles organisées en association Organisation de 02 descentes annuelles dans les villages pour l'établissement et la distribution des actes de naissances des enfants en âge d'aller à l'école

SECTEUR 3 : AGRICULTURE

PROBLÈMES	CAUSES	VILLAGES CONCERNÉS	EFFETS	BESOINS
Faible production agricole	-Absence d'infrastructures de stockage -Faible accès aux intrants agricoles -Encadrement insuffisant des producteurs -Mauvais état des Marchés périodiques existants -Insuffisance de moyens financiers de producteurs -Inexistence de salon d'agriculture	Ngoro	-Mauvaise conservation des produits agricoles -Braderie des produits agricoles -Baisse de la production -Faible revenu -Ignorance de la pratique de certaines techniques agricoles -Baisse de la production agricole -Exposition aux intempéries -Faible revenu agricole -Faible marketing agricole	Réhabilitation des pistes de collecte agricole
		Ngoro		Réhabilitation de 03 bâtiments de la délégation d'arrondissement d'agriculture de Ngoro
		Tous les villages		Dotation des villages en matériel agricole
		Bondo, Egona 2, Kombe, Massassa, Mbengue, Nyabidi, Serere, Yassem, Nyassakounou, Nyamongo,		Construction de 11 marchés
		Bondo, Egona 2, Kombe, Koundjougou, Labo, Massassa, Mbengue, Ngoro, Nyabidi, Nyadingui, Nyafianga, Nyamoko, Nyamongo, Nyanjanga, Nyassakounou, Ondouano, Serere, Yangafock 1, Yangafock 2, Yangba, Yassem		Construction de 21 magasins de stockage
		Tous les villages		Renforcement des capacités des organisations paysannes
		Tous les villages		Mise à la disposition des populations des semences améliorées (manioc, palmiers à huile, bananiers plantain, cacao)
		Ngoro		Formation des paysans sur les techniques culturelles modernes
		Ngoro		Instauration d'une prime agricole, multi secteur (mini foire)
		Nyamongo, Massassa, Labo, Yassem, Nyassakounou		Construction et équipement des postes agricoles
		Tous les villages		Acquisition de s motoculteurs pour labourer le sol
		Tous les villages		Acquisition d'une batterie de transformation ou de blanchissement (dé pulpeuse)

SECTEUR 4 : COMMERCE

PROBLÈMES	CAUSES	VILLAGES CONCERNÉS	EFFETS	BESOINS
Faibles activités commerciales	-Insuffisance d'infrastructures commerciales -Inexistence d'infrastructures de stockage	Nyassakounou, Ondouano, Massassa, Mbengue, Nyabidi, Serere, Yangafock 2, Yassem	-Braderie des produits commercialisables -Marchandises vendues à vil prix -Cacophonie commerciale -Disposition anarchique de commerçants	Construire 08 marchés
		Nyamongo, Yangafock 2,		Extension des capacités des marchés périodiques

	-Insuffisance de comptoirs de marché -Insuffisance d'infrastructures commerciales -Surenchères -Recherches d'enrichissement rapide -Insuffisance de bâtiment communal de commerce -Faible assistance technique -Mauvais état des routes	Nyamoko (de lezong), Mayirma Koundourango	-Coût élevé des marchandises -Faible organisation commerciale -Insuffisance d'information -Difficulté de déplacement des biens et personnes	Construction de 04 magasins de conservation de produits vivriers à
		Ngoro Centre – Nyamongo – Kombe Nyangba		
		Ngoro Centre		Construction et ravitaillement de l'économat communal

SECTEUR 5 : COMMUNICATION

PROBLÈMES	CAUSES	VILLAGES CONCERNÉS	EFFETS	BESOINS
Faible accès à l'information	-Manque d'une radio communautaire -Absence d'infrastructure communicationnelle -Manque d'organe de presse Insuffisance de moyens financiers	Ngoro	-Sous information -Acquisition tardive d'information -Déformation de l'information	Création, construction et équipement d'un télécentre communautaire
		Ngoro		Formation d'un cadre pour la gestion du télécentre communautaire
		Ngoro		Création et construction d'un centre multimédia
		Ngoro		Formation et recyclage d'un animateur
		Ngoro		Formation de 02 correspondants communaux

SECTEUR 6 : CULTURE

PROBLÈMES	CAUSES	VILLAGES CONCERNÉS	EFFETS	BESOINS
Faible pratique des activités culturelles	-Manque de structures de promotion culturelle -Brassage culturel influençant la culture locale -Faible valorisation / vulgarisation des activités culturelles -Absence d'associations culturelles actives -Insuffisance de festivals locaux	Nyafianga Nyamongo	-Acculturation -Mauvaise promotion de la culture -Non contribution de la culture à l'économie des familles et de la commune -Aliénation culturelle -Disparition des coutumes -Dépréciation des mœurs -Risque de perte de l'identité culturelle -Édulcoration progressive de la langue	La construction de 02 foyers culturels communautaires à
		Ngoro		Équipement de la bibliothèque municipale
		Ngoro		Construction d'une salle de spectacle dans l'espace urbain de la commune
		Ngoro		Recensement des foyers et sites culturels
				Mise sur pied d'un festival culturel (musical, artistiques et danses traditionnelles)
		Yassem		Transformation de la maison de la femme de Yassem en foyer culturel

SECTEUR 7 : DOMAINES DU CADASTRE ET DES AFFAIRES FONCIÈRES				
PROBLÈMES	CAUSES	VILLAGES CONCERNÉS	EFFETS	BESOINS
Difficulté d'accès aux titres fonciers et au droit à la propriété	-Faible niveau de sensibilisation des populations sur la sécurité foncière et les procédures y relatives -Difficulté à borner les terrains -Inexistence d'une réserve foncière Inexistence d'un plan cadastral	Tous les villages	-Risque de déguerpissement sans dédommagement -Litiges fonciers	Constitution de la réserve foncière communale
		Tous les villages		Vulgarisation de la procédure d'obtention du titre foncier et le statut juridique des terres ou domaines

SECTEUR 8 : EAU ET ÉNERGIE					
PROBLÈMES	CAUSES	VILLAGES CONCERNÉS	EFFETS	BESOINS	
Difficulté d'accès à l'eau potable et à l'énergie électrique	-Insuffisance de forage -Sources d'eau non aménagées Inexistence des comités de gestion d'eau potable Dégradation des réseaux d'eau scan water existant	EAU		-Parcours de longue distance pour se ravitailler en eau -Consommation d'eau de qualité douteuse dans les villages -Défection des ouvrages hydrauliques -Consommation d'eau de rivières -Prolifération des maladies hydriques	
		Angandiberte (03), Bangara (05), Bondo (03), Egona 2 (03), Kombe (02), Koundjougou (02), Labo (05), Massassa (01) Mbengue (03), Mounga (02), Nyabidi (06), Nyadingui (04), Nyamoko (06), Nyamongo (04), Nyanjanga (04), Nyassakounou (04), Serere (03), Yangafock 1 (03), Yangafock 2 (06), Yangba (06), Yassem (05)	Construction de 80 forages équipés d'une pompe à motricité humaine		
		Massassa (01), Koutaba (01), Okpweramounga (01), Nyamoko (02), Nyabidi (02), Yassem (01)	Réhabiliter 12 puits type CAFOR		
		Tous les villages	. Création de 24 comités de gestion		
		ÉNERGIE			
		-Réseau électrique en mauvais état -Réseau de branchement électrique peu étendu dans les villages -Absence du réseau de branchement électrique Difficulté de ravitaillement en produits pétroliers	Tous les villages	-Utilisation de la lampe tempête -Maladies ophtalmiques -Risque d'incendie -Voyage difficile	Électrification de tous les villages B.T
	Ngoro-Bafia	Raccordement de Ngoro au réseau électrique de Bafia			
	Ngoro	Électrification HT du centre urbain (05 km)			

SECTEUR 9 : ÉDUCATION DE BASE				
PROBLÈMES	CAUSES	VILLAGES CONCERNÉS	EFFETS	BESOINS/Idees de projets
Accès difficile à l'éducation de base de qualité	-Insuffisance de salles de classes -Dégradation des bâtiments de l'école primaire -Inexistence et de latrines -Insuffisance de table-bancs -Difficulté d'accès à l'eau potable -Insuffisance d'écoles maternelles -Absence de logement pour enseignant -Insuffisance de bureaux pour	Angandiberte(01), Labo(01), Yangafock (01).	-Usage des classes multigrades -Effectifs pléthorique -Insécurité des enfants -Exposition des élèves aux intempéries Déperdition scolaire des enfants de moins de 8 ans -Pénibilités pour les enfants à prendre des notes -Consommation d'eau souillée	Création, construction et équipement de 03 Blocs maternels
		Angandiberte (01), Bangara (01), Egona II (01), Kombe (01) Massassa (01), Ndjamtourpoung (01), Nyabidi (01), Nyadingui (01), Nyafianga (01), Nyade koue(01), Nyamongo (01), Nyassakounou (02), Yangafock (01), EP à bilingue Ngoro(02), Yassem bilingue(03)		Création et construction de 20 blocs de 2 salles de classe
		Angandiberte (60), Bangara (60), Egona II (60), Kombe (60) Massassa (120), Ndjamtourpoung (60), Nyabidi (60), Nyadingui (60), Nyafianga (60), Nyade koue(01), Nyamongo(60),nyamoko		Équipement des écoles en table bancs 1620

enseignants -Insuffisance des enseignants -Insuffisance d'équipement -Accès difficile au matériel didactique -inexistence de bibliothèque	(nyande)(120), Nyassakounou (240), Yangafock (60), yangba(60) EP bilingue Ngoro(180),	-Prolifération des maladies hydriques -Faible acquisition des prérequis - Sous scolarisation -Irrégularités des enseignant(e)s -Sous scolarisation -Faible suivi et contrôle des élèves -Délinquance juvénile -Faible épanouissement des enfants - Démotivation des enseignants	Équipement des salles de classe de 18 Tables et chaises de maître
	l'EP de Angandiberte, Bangara, Égona II, Massassa, Mounga, Ndjamtouroung, Nyabidi, Nyadingui, Nyafianga, nyandekpwe, Nyamoko (de nyandi), Nyamoko, Nyamongo, Nyassakounou, Kombe, Serere, Yangafock, Yangba, Yasse, EP bilingue de Ngoro		Équipement des écoles maternelles en 50 tables chaises: Yasse, Nyabidi, Ngoro centre, Ngoro scierie
	Angandiberte, Bangara, Égona II, Massassa, Ndjamtouroung, Nyabidi, Nyadingui, Nyafianga, Nyamoko (de nyandi), Nyamoko, Nyamongo, Nyassakounou, Kombe, Serere, Yangafock, Yangba, Yasse		Construction de 14 blocs administratifs à
	Nyassakounou, Angandiberte, Bangara, Égona II, Massassa, Ndjamtouroung, Nyabidi, Nyadingui, Nyafianga, Nyamoko, Nyadekwe, Yasse, Yangafock, Yangba		Construction de 18 points d'eau dans les écoles à
	Bangara, Égona II, Kombe Massassa, Ndjamtouroung, Nyabidi, Nyadingui, Nyafianga, Nyade koue, Nyamongo, Nyassakounou, Yangafock, EP bilingue Ngoro, Yasse, mounga, nyandekpwe, yangba, Ngoro guima, kanga, serere, mbengue		Construction de 18 aires de jeu
	Bangara, Égona II, Kombe Massassa, Ndjamtouroung, Nyabidi, Nyadingui, Nyafianga, Nyade koue, Nyamongo, Nyassakounou, Yangafock, EP bilingue Ngoro, Yasse, mounga, nyandekpwe, yangba, Ngoro guima, kanga, serere, mbengue		Construction des cases d'astreintes:
	Angandiberte, Bangara, Égona II, Massassa, Ndjamtouroung, Nyadingui, Nyafianga, Nyamoko, Nyamongo, Nyassakounou, Kombe, Serere, Yangafock, Yangba, Yasse, nyandekpwe, Ngoro guima, Mounga, Serere,		Construction de 02 blocs latrines à
	Angandiberte(03), Bangara(01), Nyabidi(01), Nyadingui(01), Nyafianga(01), Nyamoko(01), Mounga(01), nyandekpwe(01)		Réaménagement de 10 salles de classe à
	Tous les établissements		Affectation du personnel enseignant

SECTEUR 10 : ÉLEVAGE, PÊCHE ET INDUSTRIE ANIMALE				
PROBLÈMES	CAUSES	VILLAGES CONCERNÉS	EFFETS	BESOINS
Faible production animale et halieutique	-Inexistence d'un marché à bétail - Manque de pharmacie vétérinaire - Éloignement des laboratoires -Inexistence d'infrastructure à bétail -Absence d'unité de reproduction d'alevin -Encadrement insuffisant des éleveurs et pisciculteurs -Faible capacité organisationnelle, matérielle et financière des producteurs -Existence des maladies animales (Mycoses, maladies bactériennes...)	Tous les villages	-Faible revenu -Insécurité alimentaire -Coût élevé des produits d'élevage sur le marché -Baisse du cheptel -Baisse de la production animale	. Doter les villages du matériel pastoral et halieutiques
		Tous les villages		Financement les activités pastorales et halieutique
		Tous les villages		Construction d'un abattoir municipal à Ngoro

SECTEUR 11 : EMPLOI ET FORMATION PROFESSIONNELLE				
PROBLÈMES	CAUSES	VILLAGES CONCERNÉS	EFFETS	BESOINS
Difficulté d'accès à l'emploi et à la formation professionnelle	-Accès difficile à l'information -Accès difficile aux TIC -Large insuffisance d'infrastructures professionnelles -Faible potentiel de débouchés -Insuffisance du personnel enseignant à la SAR/SM -Insuffisance d'infrastructure à la SAR-SM -Insuffisance du matériel didactique	Ngoro	-Oisiveté -Manque d'information Prolifération des activités économiques illégales et /ou informelles -Sous scolarisation -Faible suivi et contrôle des élèves -Délinquance juvénile -Jumelage des cours -Mauvais suivi des cours	Création et construction de 03 centres communaux de formation professionnelle (Ngoro, Nyamongo et Yassem)
		Ngoro		Aménagement des aires de jeux à la SAR/SM de Ngoro
		Ngoro		Construction d'un forage à la SAR/SM de Ngoro
		Ngoro		Réhabilitation de la SAR/SM

SECTEUR 12 : ENSEIGNEMENTS SECONDAIRES				
PROBLÈMES	CAUSES	VILLAGES CONCERNÉS	EFFETS	BESOINS
Accès difficile à une éducation de qualité	<ul style="list-style-type: none"> -Absence de latrines modernes - Personnel insuffisant -Insuffisance de salles de classe -État dépositaire de moyens -Accès difficile à l'énergie électrique -Cout élevé de l'éducation -Insuffisance de table-bancs -Difficulté d'accès à l'eau potable -Difficulté à reproduire les épreuves -Cherté des reprographies -Insuffisance de moyens financiers -Faible accès au matériel didactique -Large insuffisance des bacs à ordures 	Égona II (02), Nyabidi (bilingue) (02), Koutaba (04) lycée de Yassem (02), lycée de Ngoro (Koutaba) (02)	<ul style="list-style-type: none"> -Prolifération de nombreuses maladies (choléra) -Jumelage des classes -Expositions des élèves aux intempéries -Faible concentration -Coupures intempestives -Baisse de tension -Utilisation des sources alternatives -Mauvais suivi des cours -Effectif pléthorique -Consommation d'eau souillée -Prolifération des maladies hydriques -Faible accès aux planches (illustration présentée généralement en pleine page, dans un ouvrage imprimé -Dépenses élevés des revenus -Faible couverture des programmes -Prolifération des déchets scolaires -Pollution -Exposition aux maladies (choléra, dysenterie) 	Construction de 5 blocs de 10 salles de classe au CES
		Nyamongo, Yangafock et Nyamoko		Création et construction de 03 CETIC
		CES d'Égona II(60), au CES de Nyabidi (bilingue) (60), au CETIC de Ngoro (Koutaba) (60), au Lycée de Ngoro (Koutaba) (60) et Lycée de Yassem(60)		Équipement des établissements secondaires en table-bancs 300
		Yassem, Ngoro, Égona II, Nyabidi, Koutaba		Appui financiers aux enseignants nouvellement affecté (50)
		CES d'Égona II, au CES de Nyabidi (bilingue), au CETIC de Ngoro (Koutaba), au Lycée de Ngoro (Koutaba) et Lycée de Yassem		.Construction de 02 blocs de 06 latrines
		CES d'Égona II, au CES de Nyabidi (bilingue), au CETIC de Ngoro (Koutaba), au Lycée de Ngoro (Koutaba) et Lycée de Yassem		Aménagement des espaces verts au
		CES d'Égona II, au CES de Nyabidi (bilingue), au CETIC de Ngoro (Koutaba), au lycée de Ngoro (Koutaba), Lycée de Yassem		Installation électrique d
		CES d'Égona II, au CES de Nyabidi (bilingue), au CETIC de Ngoro (Koutaba), au lycée de Ngoro (Koutaba), Lycée de Yassem		Construction de 05 forages
		Yangba, Bangara)		Création et Construction d'un CES à
		Yassem		Construction des bâtiments administratifs à Yassem
Égona II, Nyabidi, Ngoro, Yassem	Construction des logements d'astreintes			

SECTEUR 13 : ENSEIGNEMENT SUPÉRIEUR				
PROBLÈMES	CAUSES	VILLAGES CONCERNÉS	EFFETS	BESOINS
Faible accès aux études supérieures	<ul style="list-style-type: none"> -Éloignement des institutions académiques -Insuffisance de moyens financiers 	Tous les villages	<ul style="list-style-type: none"> -Accès limité à l'enseignement supérieur -Sous-développement de la population -Réorientation dans le secteur agricole 	Dotation d'une prime aux meilleurs bacheliers

SECTEUR 14 : ENVIRONNEMENT, PROTECTION DE LA NATURE ET DÉVELOPPEMENT DURABLE				
PROBLÈMES	CAUSES	VILLAGES CONCERNÉS	EFFETS	BESOINS
Dégradation de l'Environnement	-Non prise en compte des aspects socio environnementaux -Absence d'un service de lutte contre les feux de brousse -Manque d'information sur la protection de l'environnement -Inexistence des latrines au centre commercial -Immobilisme des populations -Manque de formation et d'information	Ngoro	-Dégradation de l'écorce terrestre	Organiser les campagnes de sensibilisation de lutte contre les feux de brousse, l'exploitation anarchique de nos forêts et la gestion des déchets non biodégradables. (déchets plastiques)
		Ngoro	-Changements climatiques	Mise en place d'une décharge municipale
		Ngoro	-Non maîtrise du rythme des saisons	Construction de toilettes publiques à Ngoro (03), Ngoro centre, place des fêtes, marché
		Ngoro	-Baisse de la production agricole	Achat d'un incinérateur pour le CMA de Ngoro
		Ngoro	-Pollutions diverses	Reboisement de la zone urbaine et périphérique de Ngoro dans un ratio de 800m2 pour 1000habitants
		Ngoro	-Risques de développement des maladies	Création de 02 espaces verts à NGORO (hôtel de ville)
		Ngoro	-Difficulté d'accès à l'eau potable	Recrutement d'un environnementaliste
			-Assèchement des points d'eau	
			-Faible rentabilité agricole	

SECTEUR 15 : FORET ET FAUNE				
PROBLÈMES	CAUSES	VILLAGES CONCERNÉS	EFFETS	BESOINS
Difficultés de préservation de la forêt et de la faune	-Exploitation anarchique des ressources -Absence d'une forêt communale communautaire -Exploitation abusive des produits forestiers et faunique -Inexistence d'une pépinière municipale -Forte pratique de la chasse à courre -Disparition des essences forestières	Ngoro	-Disparition des espèces forestières et fauniques	Création de 02 forêts communautaires
		Ngoro	-Non maîtrise des redevances forestières	Création d'une forêt communale
		Ngoro	-Déforestation	Création d'un m Créer un marché de viande brousse réglementée à Ngoro
		Ngoro	-Changement climatique	Reboisement de la ville de Ngoro
		Ngoro	-Non maîtrise des redevances forestières	Organisation de 04 ateliers de sensibilisation et de vulgarisation de l'élevage des espèces non conventionnelles et sensibiliser les populations sur les textes en vigueur en matière de la protection de la faune
		Ngoro	-Perte de la biodiversité	Appui technique et financier aux organisations paysannes à monter les projets de développement communautaire
			-Destruction du massif forestier et faunique	
			Faible recouvrement des recettes	
			Avancée du désert	
			Disparition et tarissement des cours d'eau	

SECTEUR 16 : HABITAT ET DÉVELOPPEMENT URBAIN				
PROBLÈMES	CAUSES	VILLAGES CONCERNÉS	EFFETS	BESOINS
Faible urbanisation et mauvais état de l'habitat	-Connaissance limitée du périmètre urbain -Insuffisance de moyens financiers pour l'établissement d'un plan d'urbanisation -Manque de formation et d'information sur le lotissement	Ngoro	-Conflits territoriaux	Délimiter le périmètre urbain de Ngoro
		Tous les villages	-Développement progressif des taudis	Création d'un lotissement communal
		Tous les villages	-Ignorance des procédures	Élaboration d'un plan sommaire d'urbanisation
		Ngoro	-Non fluidité du trafic	Vulgarisation des techniques de construction en matériaux locaux (blocs stabilisés)
		Mounga rivière – rondpoint ancien marché – Ngamba 1	-Pénibilité de déplacement	Construction d'une route bitumée Mounga rivière – rondpoint ancien marché – Ngamba 1 et rondpoint ancien marché scierie
			-Exhumation récurrente	

SECTEUR 16 : HABITAT ET DÉVELOPPEMENT URBAIN				
PROBLÈMES	CAUSES	VILLAGES CONCERNÉS	EFFETS	BESOINS
	-Manque de formation et d'information sur le lotissement -Mauvais état des routes -Inexistence d'un cimetière municipal -Inexistence d'un service de gestion des ordures	Ngoro	-Insalubrité généralisée et pollution de l'environnement -Prolifération des déchets	Aménagement d'une décharge des déchets solides.
		Ngoro		Aménagement d'un cimetière municipal à deux (02) compartiments (musulmans et chrétiens)

SECTEUR 17 : INSTITUTION COMMUNALE				
PROBLÈMES	CAUSES	VILLAGES CONCERNÉS	EFFETS	BESOINS
Faible développement des activités communales	-Faible répartition des tâches -Insuffisance des formations, des stages de perfectionnement et de recyclages d'une catégorie de personnel communal -Faible maîtrise du rôle de conseillers -Absence des réunions de coordination dans tous les services de l'institution, -Absence d'une planification des services et du travail -Absence d'une politique de gestion des ressources humaines, -Aspect genre faiblement non pris en compte, -Absence d'un fichier de contribuable -Faible capacité de recouvrement des taxes communales -Faible recette propre de la commune (forte dépendance aux CAC) -Manque de suivi dans le recouvrement,	Ngoro	-Gestion tatillonne des ressources humaines, matérielles et financières	Multiplication des stages de formation et de recyclage, séminaires de gestion
		Ngoro		Conception et validation d'un organigramme communal
		Ngoro		Recrutement du personnel qualifié
		Ngoro		Gestion du plan de carrière du personnel communal (affiliation à la CNPS, protection sociale)
		Ngoro		Assise des taux d'imposition
		Ngoro		Sensibilisation des contribuables au paiement de l'impôt
		Ngoro		Organisation des campagnes de recouvrement
		Ngoro		Mise sur pied d'un fichier de contribuable
		Ngoro		Conception d'un plan de communication varié
	Ngoro		Multiplication des déplacements vers l'extérieur en vue de la recherche des partenaires pour financement des projets	

SECTEUR 18 : JEUNESSE				
PROBLÈMES	CAUSES	VILLAGES CONCERNÉS	EFFETS	BESOINS
Faible encadrement de la jeunesse	-Manque d'appui à la jeunesse -Inexistence d'infrastructures d'éducation pour la jeunesse -Difficulté à tenir les réunions -Faible formation sur le montage des projets	Ngoro	-Mauvaise éducation -Délinquance juvénile -Oisiveté Ignorance des procédures de montage de business plan	Structuration et renforcement de 20 Associations des Jeunes
		Ngoro		Construction d'un CMFJ à NGORO
		Ngoro		Appui des projets des associations des jeunes en zone rurale

SECTEUR 19 : MINES, INDUSTRIE DÉVELOPPEMENT TECHNOLOGIQUE				
PROBLÈMES	CAUSES	VILLAGES CONCERNÉS	EFFETS	BESOINS
Faible pratique des activités minières	Accès difficile aux produits de carrière Faible organisation et structuration des acteurs	Ngoro	Faible pouvoir économique de la commune Sous valorisation des produits miniers et de carrières	Organisation et structuration des acteurs du secteur minier dan 01 atelier
		Ngoro		Organiser 04 réunions de sensibilisation des exploitants des produits de carrière
		Ngoro		. Appuyer les Gics à monter les projets de développement
		Ngoro		Suivi et contrôle des exploitants des produits de carrière
		Yangafock 2, Guérima		Création d'une carrière de sable à Yangafock 2, Guérima et Mounga
		Ngoro (michel khoury)		. Créer une unité de récupération des déchets de bois à la scierie de Ngoro (michel khoury)
		Ngoro		Créer une unité de transformation du manioc à Ngoro (PM)

SECTEUR 20 : PETITES ET MOYENNES ENTREPRISES, ÉCONOMIE SOCIALE ET ARTISANAT									
PROBLÈMES	CAUSES	VILLAGES CONCERNÉS	EFFETS	BESOINS					
Faible développement de l'artisanat et des activités génératrices de revenus	-Faible pratique de l'artisanat -Manque de formation et de sensibilisation -Manque d'initiative des populations -Manque d'infrastructures artisanales -Inorganisation des salons de l'artisanat	Ngoro	-Esprit d'entreprise non suscité Oisiveté -Faible développement des activités économiques	Organisation d'un salon d'artisanat tous les deux ans					
					ÉCONOMIE SOCIALE				
					-Inexistence d'unité de transformation	Tous les villages	-Faible pouvoir économique des populations -Ralentissement des activités économiques	Favoriser les regroupements des associations en coopératives	
					PETITES ET MOYENNES ENTREPRISES				
	-Faible pratique de fédération des GIC en coopératives -Inexistence de coopérative entrepreneuriale -Inexistence d'unité de transformation -Manque de formation et d'information	Ngoro	-Faible développement des GICs -Augmentation du taux de désœuvrement -Ralentissement de la croissance économique	Appui aux initiatives locales de développement dans la transformation du manioc à Nyassakounou Appui aux initiatives locales de développement dans la transformation des noix palmiste à Ndjamtouroung Appui aux initiatives locales de développement dans la construction d'une usine de fabrication de briques de terre cuite à Nyamongo Appui aux initiatives locales de développement dans la construction d'une usine de menuiserie bois et métallique					
		Ngoro							
		Ngoro							
Ngoro									

SECTEUR 21 : POSTES ET TÉLÉCOMMUNICATION				
PROBLÈMES	CAUSES	VILLAGES CONCERNÉS	EFFETS	BESOINS
Difficulté d'accès à l'information et aux services postaux	-Faible couverture du réseau téléphonique -Absence de radio communautaire -Ignorance des réformes des PTT -Absence des antennes de relais à proximité	Ngoro	-Non maîtrise des TIC -Sous information des populations -Faible ouverture au monde extérieur -Difficulté d'accès au réseau international (Internet) -Déformation de l'information	Création, Construction, équipement et formation d'un Télé centre Communautaire à Ngoro
		Ngoro		Création, Construction et équipement d'un centre multimédia
		Ngoro		Formation et recyclage de l'animateur
		Ngoro		Formation de 03 correspondants communaux
		Ngoro		Création d'une radio communautaire
		Ngoro		Extension du réseau téléphonique

SECTEUR 22 : PROMOTION DE LA FEMME ET DE LA FAMILLE				
PROBLÈMES	CAUSES	VILLAGES CONCERNÉS	EFFETS	BESOINS
z	-Faible appui technique et financier -Faible pratique des AGR -Manque d'initiative commune -Difficulté d'accès à l'information	Ngoro	-Fragilisation de la famille et de la société -Dépravation des mœurs -Accentuation de la dépendance de la femme vis-à-vis des hommes -Relâchement de l'encadrement de la famille -Prolifération du phénomène des filles-mères et enfants abandonnées -Absence d'autonomie	Construction et équipement d'une délégation d'arrondissement du MINPROFF/Ngoro
		Ngoro		Appui financier aux projets des associations féminines et coopératives
		Ngoro		Organisation d'une cérémonie de célébrations collectives des mariages à Ngoro,
		Ngoro		Célébration des journées commémoratives du MINPROFF

SECTEUR 23 : RECHERCHE SCIENTIFIQUE ET INNOVATIONS				
PROBLÈMES	CAUSES	VILLAGES CONCERNÉS	EFFETS	BESOINS
Faible vulgarisation des produits de la recherche scientifique	-Inexistence des structures et activités des recherches -Manque d'information sur la recherche scientifique -Accès difficile aux semences améliorées	Tous les villages	-Indisponibilité des nouvelles technologies agricoles -Ignorance du bienfondé de la recherche scientifique	Organisation de 05 Ateliers d'encadrement et de formation des populations sur l'élevage des aulacodes, pisciculture, l'aquaculture et l'apiculture à Mouna – Nyamongo – Nyassakounou – Nyadingui – Bangara
		Tous les villages		Formation des populations sur la multiplication des semences améliorées
		Tous les villages		Vulgarisation de la pharmacopée traditionnelle

SECTEUR 24 : SANTÉ				
PROBLÈMES	CAUSES	VILLAGES CONCERNÉS	EFFETS	BESOINS
Accès difficile aux soins de santé	<ul style="list-style-type: none"> -Insuffisance d'équipement sanitaire -Personnel soignants en nombre insuffisant -Accès difficiles aux médicaments -Proliférations de maladies -Faible résistance des enfants aux maladies -Mauvais états des latrines -Accès difficile à l'eau potable -Difficulté d'accès à l'énergie électrique -Accès difficile aux centres de santé 	Bangara, Bondo, Egona 2, Nyamoko, Massassa, Nyabidi, Nyadingui, Nyanjanga, NyassaKounou, Serere, Yangafock 1, Yangba, Yassem	<ul style="list-style-type: none"> -Faible suivi sanitaire -Mauvais traitement sanitaire -utilisation de la médecine alternative -Taux de Morbidité élevé -Augmentation du nombre de malades -Mortalité -Diminution de la population active -Baisse de la main d'œuvre -Mortalité infantile -Baisse de la population -Proliférations des maladies -Risque de contamination Pénibilité d'approvisionnement en eau potable Impossibilité d'effectuer les opérations nocturne Prévalence du VIH/SIDA 	Création et construction de 13 CSI
		Bangara, Bondo, Egona 2, Nyamoko, Massassa, Nyabidi, Nyadingui, Nyanjanga, NyassaKounou, Serere, Yangafock 1, Yangba, Yassem		Équipement de 13 CSI construits et créés
		Nyamoko, Nyamongo, Yassem et du CMA DE Ngoro		2..12 Équipement des centres de santé intégrée
		Bangara, Bondo, Egona 2, Nyamoko, Massassa, Nyabidi, Nyadingui, Nyanjanga, NyassaKounou, Serere, Yangafock 1, Yangba, Yassem		Construction de 12 forages,
		Bangara, Bondo, Egona 2, Nyamoko, Massassa, Nyabidi, Nyadingui, Nyanjanga, NyassaKounou, Serere, Yangafock 1, Yangba, Yassem		Construction des 12 blocs latrines à Bangara, Bondo, Egona 2, Nyamoko, Massassa, Nyabidi, Nyadingui, Nyanjanga, NyassaKounou, Serere, Yangafock 1, Yangba, Yassem
		Nyamoko, Labo, Massassa, Nyamongo, Yassem et du CMA DE Ngoro		Approvisionnement en médicaments dans les formations de santé existantes
		CMA Ngoro		Affectation d'un médecin et de 02 infirmières au CMA de Ngoro
		Nyamoko, Nyamongo		Affectation du personnel médical dans les formations sanitaires de Nyamoko, Nyamongo,
		Nyamongo		Extension du CSI de Nyamongo
		Ngoro		Construction d'une clôture au CMA de Ngoro
Tous les villages	Construction et équipement d'une morgue			
Ngoro	Renforcer la sensibilisation sur les MST/ SIDA et autres maladies (choléra, paludisme,...)			
	Acquisition d'une ambulance au CMA de Ngoro			

SECTEUR 25 : SPORT ET ÉDUCATION PHYSIQUE				
PROBLÈMES	CAUSES	VILLAGES CONCERNÉS	EFFETS	BESOINS
Difficulté de pratique des activités sportives	-Déficit d'infrastructures sportives -Insuffisances du matériel Sportif	Nyafianga, Koundjougou, Nyamongo	-Faible épanouissement physique et sportif -Risque de développement des maladies cardio-vasculaires	Construction de 03 stades dans les 3 secteurs
		Tous les villages,		Appui à l'organisation annuelle des championnats de vacances
		Ngoro		Construction d'un centre multi sport

SECTEUR 26 : TOURISME ET LOISIRS				
PROBLÈMES	CAUSES	VILLAGES CONCERNÉS	EFFETS	BESOINS
Faible développement des activités touristiques	-Insuffisance d'infrastructure de tourisme -Absence de valorisation des différents sites touristiques -Inexistence d'un plan de développement touristique -Accès difficile aux sites touristiques -Faible promotion du système informationnel du tourisme -Manque d'encadrement -Faible promotion du tourisme Insuffisance d'infrastructures d'hôtellerie -Immobilisme des populations -Accès difficile aux sites touristiques	Ngoro	Faible attraction des touristes -Faible développement des activités touristiques Faible activités économiques Ignorance des portées économiques du tourisme	Mettre sur pied un système informationnel numérique et radiophonique de promotion du tourisme dans la commune de Ngoro (internet – dépliant – émission radio)
		Ngoro		Inciter la mise en place de GIC touristiques mettant en exergue des entreprises individuelles ou riveraines
		Ngoro		Création et Construction d'un établissement hôtelier communal
		Ngoro		Recensement des sites touristiques de l'arrondissement
		Ngoro		Élection d'une miss dans l'arrondissement de Ngoro
		Ngoro		

SECTEUR 27 : TRANSPORT				
PROBLÈMES	CAUSES	VILLAGES CONCERNÉS	EFFETS	BESOINS
Difficulté d'évacuation des personnes et des biens	-Non aménagement d'une gare routière -Dégradation avancé des routes -Automobilistes-moto taxi sans permis de conduire et autres documents exigibles -Pannes régulières du BAC de Nachtigal	Ngoro	-Accidents de circulation -Coût élevé du transport -Usagers exposés aux intempéries au lieu d'attentes des véhicules -Forte spéculation sur les prix de	. Construction de 01 gare routière
		Tous les villages		Organisation du secteur des transports de mototaxi
		Tous les villages		. Améliorer l'état des routes

SECTEUR 28 : TRAVAIL ET SÉCURITÉ SOCIALE				
PROBLÈMES	CAUSES	VILLAGES CONCERNÉS	EFFETS	BESOINS
Faible promotion de la sécurité sociale	-Inexistence d'une mutuelle d'assurance -Faible organisation et structuration de l'auto emploi -Inexistence des associations des travailleurs -Exposition aux braquage et vols -Divagation des bêtes	Ngoro,	-Prolifération des excréments des animaux -Absence de sécurité sociale -Faible participation aux actions de développement -Absence de lobbying	Création de 03 mutuelles à gestion associative par corps de métier ou village.
		Kananga, Nyamoko, Nyamongo, Yassem, Bangara, Massassa, Yangba		Création d'une mutuelle de santé dans chaque aire de santé
		Ngoro		Sensibilisation des acteurs du secteur informel et des entreprises individuelles ou familiales sur la possibilité de s'affilier comme assurés volontaire à la CNPS

SECTEUR 29 : TRAVAUX PUBLICS				
PROBLÈMES	CAUSES	VILLAGES CONCERNÉS	EFFETS	BESOINS
Enclavement et mauvais état des routes	-Mauvais état des routes -Incivisme des usagers de la route -Non-respect des barrières de pluies -Mauvais état des routes -Excès de vitesse -Pont en mauvais état	Yassem-Nyabidi 18 km, Nyabidi-Yangba 33 km, Bondo-Ondouano 02 km, Egona 2- Bondo-Angandjiberte 7 km, Egona 2-Djaga 11 km, Mbengue-Massassa-Nyamongo 14 km, Yangafock 2- Yangafock 1 02 km, Massassa- Nyamgba 40 km, Ngoro- Guérima 22 km	-Difficulté d'écoulement des produits -Difficulté de mobilité des populations -Difficulté d'approvisionnement en intrants agricoles -Délabrement du réseau routier -Difficulté de mobilité des populations -Transport non fluide -Cherté du transport -Délabrement du réseau routier - Accident de circulation -Surcharge	Reprofilage avec création des fossés (170km)
		Guerima (Mbam)		Construction d'un pont à Guerima (Mbam)
		Nyamongo		Réhabilitation d'une buse endommagée à Nyamongo
		Koundjougou, Nyafianga		Correction du tracé de la route
		Tous les villages		Création et Formation de 24 comités d'entretien des routes

4.5 Tableau de synthèse des 08 microprojets prioritaires [dont 03 économiques et 05 sociaux] par village et au niveau de l'espace urbain.

Tableau 15 : Tableau de synthèse des 08 microprojets prioritaires

VILLAGES	PROJETS SOCIAUX					PROJETS ÉCONOMIQUES			COÛTS ESTIMATIFS	Le Projet prioritaire sélectionné par village		
	PROJET 1	PROJET 2	PROJET 3	PROJET 4	PROJET 5	PROJET 1	PROJET 2	PROJET 3		Intitulé du projet	Coût estimatif	Justification de la sélection (par rapport à l'autre 1er projet prioritaire)
ANGANDIBERTE	Construction d'un CSI	Construction d'un bloc de 02 salles de classe pour l'école maternelle	Construction de 01 forage équipé d'une PMH	Construction d'un foyer communautaire	Construction d'un CES	Électrification rurale sur 06 km BT	Reprofilage de l'axe principale sur 06 km	Appui en matériel agricole aux organisations paysannes	127 000 000	Construction d'un CSI	50 000 000	Éloignement du centre de santé voisin
	50 000 000	18 000 000	8 000 000	10 000 000	36 000 000	PM après étude de faisabilité	PM après étude de faisabilité	5 000 000				
BANGARA	Reprofilage de la route Bangara-Nyassakounou 14 km	Construction d'un CSI	Construction de 02 salles de classe à l'école publique	Construction de 01 forage équipé d'une PMH	Construction de la maison de la femme	Appui en intrants et matériel agricole	Appui en matériel pastoral	Aménagement d'une carrière de sable	103 500 000	Reprofilage de la route Bangara-Nyassakounou 14 km	PM après étude de faisabilité	Difficulté d'évacuation des produits agricoles
	PM après étude de faisabilité	50 000 000	18 000 000	8 000 000	10 000 000	5 000 000	5 000 000	7 500 000				
BONDO	Reprofilage de la route principale 5 km	Construction et équipement d'un CSI	Électrification du village sur 05 km BT	Construction de 01 forage équipé d'une PMH	Construction d'une maison de la femme	Appui en intrants et matériel agricole	Appui en matériel pastoral	Construction d'un hangar de marché avec magasin de stockage	164 000 000	Reprofilage de la route principale 5 km	PM après étude de faisabilité	Difficulté d'évacuation des produits agricoles
	PM après étude de faisabilité	85 000 000	PM après étude de faisabilité	24 000 000	10 000 000	5 000 000	5 000 000	35 000 000				
EGONA 2	Création et construction d'un CSI	Aménagement de la route principale sur 06 km	Électrification du village sur 06 km BT	Construction de 01 forage équipé d'une PMH	Création et construction d'une école maternelle d'un bloc de 02 salles de classe	Appui en intrants et matériel agricole	Appui en matériel pastoral	Construction d'un hangar de marché avec magasin de stockage	138 000 000	Création et construction d'un CSI	50 000 000	Éloignement du centre de santé voisin
	50 000 000	PM après étude de faisabilité	PM après étude de faisabilité	8 000 000	35 000 000	5 000 000	5 000 000	35 000 000				
KOMBE	Électrification sur 2,5 km BT	Construction de 01 forage équipé d'une PMH	Reprofilage de la route sur 2,5 km	Construction d'un bloc de 02 salles de classe à l'école primaire et maternelle	Construction de la maison de la femme	Appui en intrants et matériel agricole	Appui en matériel pastoral	Construction d'un hangar de marché avec magasin de stockage	135 000 000	Électrification sur 2,5 km BT	PM après étude de faisabilité	Accès difficile à l'énergie électrique
	PM après étude de faisabilité	8 000 000	PM après étude de faisabilité	72 000 000	10 000 000	5 000 000	5 000 000	35 000 000				
KOUNDJOUNGOU	Construction de 01 forage équipé d'une PMH	Construction et équipement d'un CETIC	Électrification rurale sur 03 km BT	Construction d'un CSI	Construction d'un terrain de football avec place assise	Appui en intrants et matériel agricole	Aménagement d'une carrière de sable	Aménagement d'un site touristique	88 000 000	Construction de 01 forage équipé d'une PMH	8 000 000	Difficulté criarde d'accès à l'eau potable
	8 000 000	PM après étude de faisabilité	PM après étude de faisabilité	50 000 000	5 000 000	5 000 000	10 000 000	10 000 000				
LABO	Construction de 01 forage	Création et construction d'une	Équipement du centre de santé	Électrification du village sur 07 km	Encadrement technique des	Appui en intrants et matériel	Appui en matériel pastoral	Reprofilage sur 10 km de la route	89 000 000	Construction de 01 forage	8 000 000	Accès difficile à l'eau potable et

VILLAGES	PROJETS SOCIAUX					PROJETS ÉCONOMIQUES			COÛTS ESTIMATIFS	Le Projet prioritaire sélectionné par village		
	PROJET 1	PROJET 2	PROJET 3	PROJET 4	PROJET 5	PROJET 1	PROJET 2	PROJET 3		Intitulé du projet	Coût estimatif	Justification de la sélection (par rapport à l'autre 1er projet prioritaire)
	équipé d'une PMH	école primaire d'un bloc de 02 salles de classe		BT	jeunes à la pratique du sport	agricole		principale		équipé d'une PMH		la pénibilité de collecte d'eau
	8 000 000	35 000 000	35 000 000	PM après étude de faisabilité	1 000 000	5 000 000	5 000 000	PM après étude de faisabilité				
MASSASSA	Création de la route Massassa-Ossombe-Nyamongo 20 km	Construction et équipement d'un CSI	Construction d'une école maternelle d'un bloc de 03 salles de classe	Réhabilitation de 04 forages défectueux	Électrification du village sur 7 km BT	Appui en intrants et matériel agricole	Appui en matériel pastoral	Construction d'un marché Hangar avec magasin	120 000 000	Création de la route Massassa-Ossombe-Nyamongo 20 km	PM après étude de faisabilité	Dégradation du réseau routier et difficulté de déplacement des biens et personnes
	PM après étude de faisabilité	50 000 000	35 000 000	PM après étude de faisabilité	PM après étude de faisabilité	5 000 000	5 000 000	25 000 000				
MBENGUE	Construction et équipement d'une école primaire et maternelle	Construction d'un CSI	Construction de 01 forage équipé d'une PMH	Construction d'un pont de 15 m ² en béton armé sur Ngoro rivière	Électrification du village sur 07 km BT	Appui technique et matériel aux GIC	Construction d'un hangar de marché + magasin de stockage	Appui en matériel pastoral	338 000 000	Construction et équipement d'une école primaire et maternelle	35 000 000	Accès difficile à l'éducation de base de qualité
	35 000 000	50 000 000	8 000 000	200 000 000	PM après étude de faisabilité	5 000 000	35 000 000	5 000 000				
MOUNGA	Électrification rurale sur 3 km BT	Construction d'un forage équipé d'une PMH	Reprofilage sur 03 km axe centre	Construction d'une école maternelle d'un bloc de 02 salles de classe	Construction d'une maison de la femme	Appui technique et matériel aux organisations paysannes agricoles	Appui technique et matériel aux organisations paysannes pastorales	Construction d'un hangar et magasin pour le marché	98 000 000	Électrification rurale sur 3 km BT	PM après étude de faisabilité	Accès difficile à l'énergie électrique
	PM après étude de faisabilité	8 000 000	PM après étude de faisabilité	35 000 000	10 000 000	5 000 000	5 000 000	35 000 000				
NGORO	Raccordement de Ngoro au réseau électrique de Bafia	Électrification HT du centre urbain (05 km)	Appui au développement de la filière du manioc	Extension du réseau autonome de distribution d'eau	Réhabilitation du bac sur Guerima	Construction d'un magasin de stockage à Ngoro	Construction d'un établissement hôtelier à Ngoro	Construction et équipement d'un abattoir à Ngoro	415 500 000	Raccordement de Ngoro au réseau électrique de Bafia	172 500 000	Difficulté d'accès à l'énergie électrique
	172 500 000	PM après étude de faisabilité	3 000 000	PM après étude de faisabilité	75 000 000	25 000 000	100 000 000	40 000 000				
NYABIDI	Construction et équipement d'un CSI	Construction et équipement d'un foyer communautaire	Construction de 01 forage équipé d'une PMH	Électrification du village BT sur 3 km	Construction d'une salle de réunion pour la chefferie	Construction d'un hangar de marché + magasin de stockage	Appui en intrants et matériel agricole	Construction d'un centre touristique	200 500 000	Construction et équipement d'un CSI	85 000 000	difficulté d'accès aux soins de santé de qualité
	85 000 000	7 500 000	8 000 000	PM après étude de faisabilité	10 000 000	10 000 000	5 000 000	75 000 000				
NYADINGUI	Construction d'une école maternelle d'un bloc de 02 salles de classe	Construction de 01 forage équipé d'une PMH	Construction d'un CSI	Construction d'un CES	Appui à l'organisation des festivals culturels	Appui en intrants et matériel agricole	Appui en matériel pastorale	Aménagement d'une carrière de sable	154 000 000	Construction d'une école maternelle d'un bloc de 02 salles de classe	35 000 000	Accès difficile à l'éducation de base de qualité
	35 000 000	8 000 000	50 000 000	36 000 000	5 000 000	5 000 000	5 000 000	10 000 000				
NYAFIANGA	Construction et	Construction d'une	Électrification du	Construction d'un	Aménagement	Construction	Appui en intrants	Création et	160 000 000	Construction	85 000 000	Éloignement des

VILLAGES	PROJETS SOCIAUX					PROJETS ÉCONOMIQUES			COÛTS ESTIMATIFS	Le Projet prioritaire sélectionné par village		
	PROJET 1	PROJET 2	PROJET 3	PROJET 4	PROJET 5	PROJET 1	PROJET 2	PROJET 3		Intitulé du projet	Coût estimatif	Justification de la sélection (par rapport à l'autre 1er projet prioritaire)
	équipement d'un CSI	école maternelle d'un bloc de 02 salles de classe	village sur 05 km BT	foyer communautaire	d'un stade de football avec places assises	d'une ferme avicole communautaire	et matériel agricole	construction d'une CVECA	149 000 000	et équipement d'un CSI	centres de santé voisin	
	85 000 000	35 000 000	PM après étude de faisabilité	10 000 000	5 000 000	10 000 000	5 000 000	10 000 000				
NYAMOKO	Construction et équipement d'un CSI	Construction de 01 forage équipé d'une PMH	Construction d'un bloc de 02 salles de classe à l'EP	PM après étude de faisabilité	PM après étude de faisabilité	Appui en intrants et matériel agricole	Appui en matériel pastorale	Construction d'un marché Hangar + magasin	149 000 000	Construction et équipement d'un CSI	difficulté d'accès aux soins de santé de qualité	
	85 000 000	8 000 000	36 000 000	PM après étude de faisabilité	PM après étude de faisabilité	5 000 000	5 000 000	10 000 000				
NYAMONGO	Construction de 01 forage équipé d'une PMH	Construction d'un CES d'un bloc de 04 salles de classe	Extension du CSI	Construction d'un foyer communautaire	Construction d'une école maternelle d'un bloc de 02 salles de classe	Électrification sur 8 km	Reprofilage de la route sur 08 km	Dotation du matériel aux OPA	119 000 000	Construction de 01 forage équipé d'une PMH	Accès difficile à l'eau potable	
	8 000 000	36 000 000	25 000 000	10 000 000	35 000 000	PM après étude de faisabilité	PM après étude de faisabilité	5 000 000				
NYANJANGA	Construction de 01 forage équipé d'une PMH	Construction d'un CSI	Électrification rurale sur 3 km BT	Reprofilage de l'axe principale 6km	Construction de la maison de la femme	Appui en intrants et matériel agricole	Construction d'un magasin de stockage	Appui en matériel pastorale	103 000 000	Construction de 01 forage équipé d'une PMH	Accès difficile à l'eau potable	
	8 000 000	50 000 000	PM après étude de faisabilité	PM après étude de faisabilité	10 000 000	5 000 000	25 000 000	5 000 000				
NYASSAKOUNOU	Construction de 06 salles de classe à l'EP et d'un bloc administratif	Construction et équipement d'un centre de santé	Construction de 01 forage équipé d'une PMH	Reprofilage de l'axe Nyassakounou-Bangara-Kombe-Nyanjanga	Électrification du village sur 07 km BT	Construction d'un poste agricole	Dotation du matériel pastoral	Construction et équipement d'un marché	167 000 000	Construction de 06 salles de classe à l'EP et d'un bloc administratif	Parcours de longues distances	
	54 000 000	85 000 000	8 000 000			5 000 000	5 000 000	10 000 000				
ONDOUANO	Construction et équipement d'un CSI	Construction et équipement d'une école primaire et maternelle	Construction d'un forage à SAVANA	Construction d'un CETIC	Construction d'un foyer de la femme	Construction d'un poste agricole	Reprofilage de la route sur 04 km	Électrification du village sur 04 km	161 000 000	Construction et équipement d'un CSI	Accès difficile aux soins de santé de qualité	
	85 000 000	53 000 000	8 000 000	PM après étude de faisabilité	10 000 000	5 000 000	PM après étude de faisabilité	PM après étude de faisabilité				
SERERE	Construction de 01 forage équipé d'une PMH	Création et construction d'une école maternelle	Création et construction d'un CSI	Électrification du village sur 05 km BT	Aménagement de 25 km de pistes de collecte	Appui en intrants et matériel agricole	Appui en matériel pastoral	Construction d'un hangar de marché avec magasin de stockage	146 000 000	Construction de 01 forage équipé d'une PMH	En raison de l'accès difficile à l'eau potable	
	8 000 000	53 000 000	50 000 000	PM après étude de faisabilité	PM après étude de faisabilité	5 000 000	5 000 000	25 000 000				
YANGAFOCK 1	Construction de 01 forage équipé d'une PMH	Création et construction d'un CSI	Création et construction d'un CES d'un bloc de 04 salles de classe	Création et construction d'une école maternelle d'un	Ouverture des pistes cacaoyères sur 10 km	Appui en intrants et matériel agricole	Appui en matériel pastoral	Construction d'un hangar de marché avec magasin de stockage	182 000 000	Construction de 01 forage équipé d'une PMH	Accès difficile à l'eau potable	

VILLAGES	PROJETS SOCIAUX					PROJETS ÉCONOMIQUES			COÛTS ESTIMATIFS	Le Projet prioritaire sélectionné par village		
	PROJET 1	PROJET 2	PROJET 3	PROJET 4	PROJET 5	PROJET 1	PROJET 2	PROJET 3		Intitulé du projet	Coût estimatif	Justification de la sélection (par rapport à l'autre 1er projet prioritaire)
				bloc de 02 salles de classe								
	8 000 000	50 000 000	36 000 000	53 000 000	PM après étude de faisabilité	5 000 000	5 000 000	25 000 000				
YANGAFOCK 2	Création et construction d'un CSI	Construction d'un bloc de 02 salles de classe à école maternelle bilingue	Ouverture des pistes de collectes et des ouvrages de franchissement	Électrification sur 5 km BT	Construction d'une maison de la femme	Appui en intrants et matériel agricole	Appui en matériel pastoral	Construction d'un hangar de marché avec magasin de stockage	115 000 000	Création et construction d'un CSI	50 000 000	Accès difficile aux soins de santé de qualité
	50 000 000	35 000 000	PM après étude de faisabilité	PM après étude de faisabilité	10 000 000	5 000 000	5 000 000	10 000 000				
YANGBA	Création et construction d'un CSI	Construction de 01 forage équipé d'une PMH	Création et construction d'un CES Bilingue d'un bloc de 04 salles de classe	Construction de la maison de la femme	Construction d'une antenne télécom	Dotation en, matériel agricole	Création et construction d'un centre touristique	Dotation en matériel au secteur pastoral	389 000 000	Création et construction d'un CSI	50 000 000	Accès difficile aux soins de santé de qualité
	50 000 000	8 000 000	36 000 000	10 000 000	200 000 000	5 000 000	75 000 000	5 000 000				
YASSEM	Électrification rurale sur 5 km BT	Création et construction d'un centre d'état civil	Construction de 01 forage équipé d'une PMH	Construction et équipement d'un CSI	Construction et équipement de 12 salles de classe à cycle complet	Dotation en, matériel agricole	Appui en matériel pastorale	Construction d'un marché Hangar + magasin	226 000 000	Électrification rurale sur 5 km BT	0	Accès difficile à l'énergie électrique
	PM après étude de faisabilité	5 000 000	8 000 000	85 000 000	108 000 000	5 000 000	5 000 000	10000000				



**PLANIFICATION
STRATÉGIQUE**

5. PLANIFICATION STRATÉGIQUE

5.1 Vision et objectifs du PCD

Vision du PCD

La commune de Ngoro à l'horizon deux mil dix-neuf est un arrondissement développée où une intégration tous azimuts des communautés et des secteurs de la vie sociale est faite et où ses populations vivent un mieux-être souhaité et mérité. Ceci sera fait à travers l'amélioration des infrastructures routière, la facilitation d'accès aux infrastructures sociales de base et l'amélioration des relations inter groupement.

Objectifs du PCD

Objectif global

Définir la vision de développement de la Commune de NGORO, pour les cinq prochaines années

Objectifs spécifiques

De manière spécifique, il s'agit de :

- Réaliser la monographie de la Commune
- Mener un diagnostic participatif
- Élaborer une planification stratégique
- Présenter les ressources mobilisables par la Commune
- Programmer les investissements
- Élaborer le cadre socio-environnemental sommaire des investissements du CDMT
- Mettre en place un dispositif de suivi-évaluation de la mise en œuvre du PCD.

5.2 Cadre logique par secteur

SECTEUR 1 Administration Territoriale Décentralisation Maintien De L'ordre

PROBLÈME : Insuffisances dans l'atteinte des objectifs de la décentralisation et du maintien de l'ordre

DÉSIGNATION	LOGIQUE D'INTERVENTION	INDICATEURS OBJECTIVEMENT VÉRIFIABLES	SOURCES/MÉTHODES DE VÉRIFICATION	HYPOTHÈSES
Objectif global	Améliorer l'atteinte des objectifs de la décentralisation			
Objectifs spécifiques	1. Réduire l'insécurité dans la commune de Ngoro par la création et l'ouverture d'un commissariat de police et par la redynamisation des comités de vigilance dans les villages	-Baisse du nombre d'agression dans la commune de NGORO -Nombre de cartes pour vigiles délivrées par l'autorité administrative.	service de police créée	
	2. Améliorer l'efficacité du service de la brigade de gendarmerie de NGORO par l'accroissement de l'effectif du personnel;	Nombre de nouveaux gendarmes affectés à la brigade de gendarmerie de NGORO	note d'affectation de nouveaux gendarmes	
	3. Faciliter les interventions des services de maintien de l'ordre dans l'Arrondissement par la dotation de la brigade de gendarmerie de moyens de locomotion.	Nombre de moyens de locomotion acquis pour la brigade de gendarmerie de NGORO	rapport d'activités brigade de gendarmerie de NGORO	
	4. Assurer la protection civile par la célébration chaque année, le deuxième mercredi d'octobre, la journée internationale de prévention des catastrophes (sensibilisation sur les différentes thématiques liées aux risques naturelles)	Nombre de séances de sensibilisation tenues et Nombre de thèmes traités (exemples de thèmes : mieux connaître les risques naturels les prendre en compte dans l'urbanisme et la construction Informer, prévenir, éduquer Nombre d'observatoires de risques de catastrophes mis sur pied dans les villages.	rapport d'activité de la Sous-préfecture de NGORO	
	5. Améliorer le rendement des Ressources Humaines de la commune par un recrutement du personnel qualifié en rapport avec l'organigramme adopté par le conseil municipal	Réduction du nombre de postes de travail vacants dans l'organigramme de la commune.	rapport d'activité du Maire	
	6. accroître les sources de recettes et améliorer la gestion des ressources financières de la commune par dotation du service la recette municipale d'outils approprié de travail (logiciel comptable, moyen de locomotion pour le recouvrement)	Nombre d'outils de travail acquis	rapport d'activité du Maire	
	7. Améliorer la transparence dans la gestion budgétaire par l'intégration des instruments de la "redevabilité" (budget participatif, dialogue citoyen, consultation publique etc.) dans le processus d'élaboration et de suivi du budget communal	Nombre d'instruments de "redevabilité" intégrés dans le processus d'élaboration et de suivi du budget communal	rapport d'activité du Maire	
	8. Améliorer la gestion des biens meubles et immeubles de la commune par actualisation du sommier du patrimoine communal	Un sommier du patrimoine actualisé disponible	rapport d'activité du Maire	
	9. assurer une communication tous azimuts autour du PCD actualisé par la construction d'un site WEB pour la Commune de NGORO	Nombre de visite du site web de la commune de NGORO	site web	
Résultats attendus	1.1. L'insécurité dans la commune de NGORO est réduite par la création et l'ouverture d'un commissariat de police par la redynamisation des comités de vigilance dans les villages	-Baisse d'au moins 80% du nombre d'agression dans la commune de NGORO -Nombre de cartes pour vigiles délivrées par l'autorité administrative.	service de police créée	
	2.1. l'efficacité du service de la brigade de gendarmerie de NGORO est	au 11 nouveaux gendarmes affectés à la brigade de	note d'affectation de	

	améliorée par l'accroissement de l'effectif du personnel;	gendarmerie de NGORO pour passer de 07 à 18 gendarmes.	nouveaux gendarmes	
	3.1. les Interventions des services de maintien de l'ordre dans l'Arrondissement sont facilitées par la dotation de la brigade de gendarmerie d'un moyen de locomotion.	02 pickups 4X4 acquis pour la brigade de gendarmerie de NGORO	rapport d'activités brigade de gendarmerie de NGORO -observation directe	
	4.1. les mesures de prévention des catastrophes sont prises par des campagnes de sensibilisation sur la protection civile. et la mise sur pied des observatoires de risques de catastrophe dans les villages	au 01 une séance de sensibilisation tenues suivi de la mise sur pied de 24 observatoires de risques de catastrophe dans les 24 villages	rapport d'activité de la Sous-préfecture de NGORO	
	5.1. le rendement des Ressources Humaines de la commune est amélioré par le recrutement et le redéploiement du personnel qualifié suivant l'organigramme adopté par le conseil municipal.	réduction de 28 à 0 le nombre de postes de travail vacants dans l'organigramme de la commune.	rapport d'activité du Maire	
	6.1. les sources de recettes sont accrues et la gestion des ressources financières de la commune est plus efficace et plus efficiente par dotation du service la recette municipale d'outils approprié de travail (logiciel comptable, moyen de locomotion pour le recouvrement	-01 logiciel comptable acquis, -01 pickup de recouvrement des recettes acquises	rapport d'activité du Maire	
	7.1. la transparence dans la gestion budgétaire est améliorée par l'intégration des instruments de la "redevabilité" (budget participatif, dialogue citoyen, consultation publique etc.) dans le processus d'élaboration et de suivi du budget communal	au moins 03 instruments de "redevabilité" intégrés dans le processus d'élaboration et de suivi du budget communal	rapport d'activité du Maire	
	R.8. La gestion des biens meubles et immeubles de la commune est améliorée par actualisation du sommier du patrimoine communal	un sommier du patrimoine actualisé disponible	rapport d'activité du Maire	
	R.9. Une communication tous azimuts est assurée autour du PCD actualisé par la construction d'un site WEB pour la Commune de NGORO	nombre de visite du site web de la commune de NGORO	site web	
	Activités			COÛTS
	1.1.1. Construction d'une sous-préfecture et équipement			80 000 000
	1.1.2. Construction d'une résidence de fonction et équipement (sous-préfet)			80 000 000
	1.1.3. Construction d'une résidence de fonction pour l'adjoint au sous-préfet de Ngoro			50 000 000
	2.1.1. Construction d'une case de passage et équipement			15 000 000
	3.1.1. Dotation d'un véhicule de fonction (sous-préfet)			50 000 000
	3.1.2. Dotation de la sous-préfecture en matériels et fourniture de bureaux			7 000 000
	4.1.1. Affectation des personnels qualifiés à la sous-préfecture			Pour mémoire
	4.1.2. Construction des centres d'état civil spéciaux à Egona2, Nyamoko, Yangba et Yangfok1			40 000 000
	5.1.1. Création de 07 centres spéciaux d'état civil à Nyamongo, Yassem, Bangara, Massassa, Nyafianga, Nyadingui			Pour mémoire
	6.1.1. Érection de 08 localités en chefferie de 3ème degré à Nyamoko carrefour, Lengba, Nyakekeng, També, Ossombé, Kanga, Ngoroguima, Berakoundou.			Pour mémoire
	6.1.2. Construction d'une brigade de gendarmerie			40 000 000
	7.1.1. Construction d'un logement d'astreinte pour le commandant de brigade et équipement			30 000 000
	8.1.1. Équipement de la brigade de gendarmerie d'un groupe électrogène 150 kva, de 04 ordinateurs complets, d'un photocopieur			7 000 000
	9.1.1 Dotation d'un pick-up 4x4 à la brigade de gendarmerie			20 000 000
	9.1.2-Création d'un commissariat de sécurité publique			Pour mémoire
	TOTAL			419 000 000

SECTEUR 2 AFFAIRES SOCIALES

PROBLÈME : Insuffisance de fourniture des services d'assistance matérielle et psychosociale des couches sociales vulnérables

	LOGIQUE D'INTERVENTION	INDICATEURS OBJECTIVEMENT VÉRIFIABLES	SOURCES DE VÉRIFICATION	HYPOTHÈSES
Objectif global	Améliorer la fourniture des services d'assistance matérielle et psychosociale des couches vulnérables			
Objectifs spécifiques	1. Faciliter l'encadrement et la prise en charge des personnes âgées vivant seules par la construction de structures d'encadrement des personnes âgées	Nombre de structures d'encadrement construites	Rapport d'activités service affaires sociales de NGORO	
	2. Faciliter l'accès aux prothèses pour handicapé physiques et prothèses auditives pour malentendants par l'appui à l'acquisition d'appareillages (prothèses, prothèses auditives, chaise roulante, canne blanche, tricycle, béquilles.)	Nombre d'appareillages acquis (prothèses, prothèses auditives, chaise roulante, canne blanche, tricycle, béquilles.)	Rapport d'activités service affaires sociales de NGORO	
	3. Renforcer la protection de l'enfant par la sensibilisation des populations sur le travail des enfants	-nombre de séances de sensibilisation tenues	Rapport d'activités service affaires sociales de NGORO	
	4. Promouvoir l'autonomisation des couches sociales vulnérables (personnes handicapées, Bororos, orphelins) et autres personnes indigentes et nécessiteuses par le financement des AGR	Nombre d'AGR financées	rapport d'activités du maire	
	5. Organiser des caravanes de sensibilisation sur le VIH/SIDA chez les plus petits, de 02 descentes annuelles dans les villages pour établissement d'actes de naissances pour enfants en âge d'aller à l'école, de 02 ateliers annuels de sensibilisation sur les techniques d'hygiènes, des formations des parents sur l'alimentation adaptée aux petits enfants	- Nombre de caravanes de sensibilisation sur le VIH/SIDA chez les plus petits organisées - 02 descentes annuelles dans les villages pour établissement d'actes de naissances des enfants en âge d'aller à l'école - 02 ateliers annuels de sensibilisation sur les techniques d'hygiènes - Nombre de formations des parents sur l'alimentation adaptée aux petits enfants	Rapport d'activités service affaires sociales de NGORO	
Résultats attendus	1.1. L'encadrement et la prise en charge des personnes âgées vivant seules sont facilités par la construction d'une structure d'encadrement des personnes âgées	03 structures d'encadrement des personnes âgées construites	Rapport d'activités service affaires sociales de NGORO	
	2.1. L'accès aux prothèses pour handicapé physiques et prothèses auditives pour malentendants est facilité par l'appui à l'acquisition d'appareillages (prothèses, prothèses auditives, chaise roulante, canne blanche, tricycle, béquilles.)	Nombre d'appareillages acquis (prothèses, prothèses auditives, chaise roulante, canne blanche, tricycle, béquilles.)	Rapport d'activités service affaires sociales de NGORO	
	3.1. La protection de l'enfant est renforcée par la sensibilisation des populations sur le travail des enfants	-nombre de séances de sensibilisation tenues	Rapport d'activités service affaires sociales de Ngoro	
	4.1. L'autonomisation des couches sociales vulnérables (personnes handicapées, Bororos, orphelins) et autres personnes indigentes et nécessiteuses est promue par le financement des AGR	Nombre d'AGR financées	Rapport d'activités du maire	
	5.1. Des caravanes de sensibilisation sur le VIH/SIDA chez les plus petits, de 02 descentes annuelles dans les villages pour établissement d'actes de naissances pour enfants en âge d'aller à l'école, de 02 ateliers annuels de sensibilisation sur les techniques	- Nombre de caravanes de sensibilisation sur le VIH/SIDA chez les plus petits organisées - 02 descentes annuelles dans les villages	Rapport d'activités service affaires sociales de NGORO	

	d'hygiènes, des formations des parents sur l'alimentation adaptée aux petits enfants sont organisées	pour établissement d'actes de naissances des enfants en âge d'aller à l'école - 02 ateliers annuels de sensibilisation sur les techniques d'hygiènes - Nombre de formations des parents sur l'alimentation adaptée aux petits enfants		
Activités	Activités à mener			Coûts
	1.1.1. Construction d'un Centre social à NGORO			102 700 000
	2.1.1. Équipement du centre social			10 000 000
	3.1.1. Acquisition d'appareillages (prothèses, prothèses auditives, chaise roulante, canne blanche, tricycle, béquilles.)			6 000 000
	4.1.1. Sensibilisation des populations sur le travail des enfants et la prise en charge des orphelins et autres enfants vulnérables			14 000 000
	5.1.1. Achat d'une moto AG pour le Chef CS			4 000 000
	6.1.1. Amélioration des conditions de vie des couches vulnérables par l'appui du DVPT des AGR initiées et par celles organisées en association			6 000 000
	7.1.2. Organisation de 02 descentes annuelles dans les villages pour l'établissement et la distribution des actes de naissances des enfants en âge d'aller à l'école			5 000 000
	TOTAL GENERAL			147 700 000

SECTEUR 3 AGRICULTURE

PROBLÈME : Difficultés de développement des activités rentables agricoles

	LOGIQUE D'INTERVENTION	INDICATEUR OBJECTIVEMENT VÉRIFIABLE	SOURCE DE VÉRIFICATION	HYPOTHÈSE DE RÉALISATION
Objectif global	Améliorer durablement la production agricole en quantité suffisante			
Objectifs spécifiques	1-Réhabiliter les pistes de collecte agricole :	Nombre de routes et kilomètres réhabilités	PV de réception des routes réhabilitées	Disponibilité des crédits et de l'apport de la contrepartie de la commune
	2-Doter en matériel agricole tous les villages	Nombre de matériel doté	Rapport DDADER Mbam et Kim	Disponibilité des crédits et de l'apport de la contrepartie de la commune
	3-Construire des marchés (construction de hangars)	Nombre de marché construit	PV de construction et de réception	Disponibilité des crédits et de l'apport de la contrepartie de la commune
	4-Construire des magasins de stockage	Nombre de magasin de stockage construits	PV de construction et de réception	Prévoir les titres de donation des parcelles par les propriétaires terriens où doivent être construit les magasins
	5-Renforcer des capacités des agriculteurs par la Structuration et l'organisation des groupes des communautés	Nombre de groupes structurés	Rapport DDADER Mbam et Kim	Disponibilité des crédits et de l'apport de la contrepartie de la commune
	6. Former Sur l'itinéraire technique sur la culture du manioc, du bananier Plantain, du palmier à huile, sur le cacao	Nombre de séance de formation sur l'itinéraire, Banane-plantain, Palmier à huile, Cacao	Rapport DDADER Mbam et Kim	Disponibilité des crédits et de l'apport de la contrepartie de la commune
	7. Construire et équiper des postes agricoles via l'acquisition du matériel de labours	Nombres de postes construits et équipés Nombre de matériels acquis	Mairie Rapport DDADER Mbam et Kim	Disponibilité des crédits et de l'apport de la contrepartie de la commune
Résultats	1.1- Les pistes de collecte agricole sont réhabilitées	56 kilomètres de routes réhabilitées	PV de réception des routes réhabilitées	Disponibilité des crédits et de l'apport de la contrepartie de la commune
	2.1- Les villages sont dotés en matériel agricole	Nombre de matériel doté	Rapport DDADER Mbam et Kim	Disponibilité des crédits et de l'apport de la contrepartie de la Commune
	3.1- Des marchés (construction de hangars) sont construits	11 marchés construits	PV de construction et de réception	Disponibilité des crédits et de l'apport de la contrepartie de la Commune
	4.1- Des magasins de stockage sont construits	13 magasins de stockage construits et fonctionnels	PV de construction et de réception	Prévoir les titres de donation des parcelles par les propriétaires terriens où doivent être construit les magasins
	5.1- Les capacités des agriculteurs par la Structuration et l'organisation des groupes des communautés sont renforcées	Nombre de groupes structurés	Rapport DDADER Mbam et Kim	Disponibilité des crédits et de l'apport de la contrepartie de la commune
	6.1- La formation sur l'itinéraire technique sur la culture du manioc, du bananier Plantain, du palmier à huile, sur le cacao est effective	Nombre de séance de formation sur l'itinéraire, Banane-plantain, Palmier à huile, Cacao	Rapport DDADER Mbam et Kim	Disponibilité des crédits et de l'apport de la contrepartie de la commune
	7.1- Des postes agricoles sont construits et équipés et le matériel est acquis	Nombres de semences améliorées mis à la disposition des producteurs	Mairie Rapport DDADER Mbam et Kim	Disponibilité des crédits et de l'apport de la contrepartie de la commune
Activités			Coût	Conditions préalables de réalisation
	1.1.1. Réhabilitation des pistes de collecte agricole		300 000 000	Disponibilité des crédits et de l'apport de la contrepartie de la commune Prévoir les titres de donation des parcelles par les propriétaires terriens où doivent être construit les magasins
	1.1.2. Réhabilitation de 03 bâtiments de la délégation d'arrondissement d'agriculture de Ngoro		14 000 000	
	2.1.1. Dotation des villages en matériel agricole		315 000 000	
	3.1.1-Construction de 11 marchés à Bondo, Egona 2, Kombe, Massassa, Mbengue, Nyabidi, Serere, Yassem, Nyassakounou, Nyamongo,		275 000 000	
4.1.1-Construction de 21 magasins de stockage Bondo, Egona 2, Kombe, Koundjougou, Labo, Massassa,		525 000 000		

	Mbengue, Ngoro, Nyabidi, Nyadingui, Nyafianga, Nyamoko, Nyamongo, Nyanjanga, Nyassakounou, Ondouano, Serere, Yangafock 1, Yangafock 2, Yangba, Yassem		
	5.1.1-Renforcement des capacités des organisations paysannes	30 000 000	Disponibilité des sources de financement
	6.1.1-Mise à la disposition des populations des semences améliorées (manioc, palmiers à huile, bananiers plantain, cacao)	22 000 000	
	6.1.2-Formation des paysans sur les techniques culturales modernes	15 000 000	
	6.1.3-Instauration d'une prime agricole, multi secteur (mini foire)	50 000 000	
	7.1.1. Construction et équipement des postes agricoles à Nyamongo, Massassa, Labo, Yassem, Nyassakounou	50 000 000	Disponibilité des sources de financement
	7.1.2-Acquisition des motoculteurs pour labourer le sol	50 000 000	
	7.1.3-Acquisition d'une batterie de transformation ou de blanchissement (dé pulpeuse)	20 000 000	
Total		1 911 000 000	

SECTEUR 4 COMMERCE

Problème : Difficulté d'exercer les activités commerciales

	LOGIQUE D'INTERVENTION	INDICATEUR OBJECTIVEMENT VÉRIFIABLE	SOURCE DE VÉRIFICATION	HYPOTHÈSE DE RÉALISATION
Objectif global	Améliorer le développement des activités de commerce			
Objectifs spécifiques	1. Améliorer l'activité commerciale	09 marchés sont construits	Rapport MINCOMMERCE	
	2. Créer construire et ravitailler un économat communal	03 marchés périodiques réorganisés	Rapport MINCOMMERCE	
	3. construire et ravitailler un dépôt de boisson communal	01 dépôt de boisson construit	Rapport MINCOMMERCE	
Résultats	1.1. L'activité commerciale est améliorée	09 marchés sont construits	Rapport MINCOMMERCE	
	2.1. Un économat communal est créé et construit et ravitaillé	03 marchés périodiques réorganisés	Rapport MINCOMMERCE	
	3.1. Un dépôt de boisson communal est construit et ravitaillé	01 dépôt de boisson construit	Rapport MINCOMMERCE	
Activités			Coût	Conditions préalables de réalisation
	1.1.1- Construire 08 marchés à Nyassakounou, Ondouano, Massassa, Mbengue, Nyabidi, Serere, Yangafock 2, Yassem,		200 000 000	Projet inscrit au budget et voté ; espace disponible
	1.1.2-Extension des capacités des marchés périodiques		10 000 000	Recensement et redynamisation des marchés périodiques
	2.1.1-Construction de 04 magasins de conservation de produits vivriers à Ngoro – Nyamongo – Kombe - Nyangba		40 000 000	Prévision dans le plan de campagne de l'exécutif
	3.1.1-Construction et ravitaillement de l'économat communal		110 000 000	Prévision dans le plan de campagne de l'exécutif
Total			360 000 000	

SECTEUR 5 : COMMUNICATION

Problème : Difficulté d'accès à l'information

	LOGIQUE D'INTERVENTION	INDICATEUR OBJECTIVEMENT VÉRIFIABLE	SOURCE DE VÉRIFICATION	HYPOTHÈSE DE RÉALISATION
Objectif global	Faciliter l'accès à l'information			
Objectifs spécifiques	1. Créer, construire et équiper un télécentre communautaire	01 radio créée, construite et équipée 01 cadre pour la gestion télécentre est formé	Rapport d'activités Mairie Rapport d'activité MINCOM	
	2. Créer et construire un centre multimédia	Nombre de centre multimédia construit	Rapport d'activités Mairie Rapport d'activité MINCOM	
	3. Créer un journal communal et construire un kiosque à journaux	-01 journal créé et actif -01 kiosque et journal fonctionnel	Rapport d'activités Mairie Rapport d'activité MINCOM	
Résultats	1.1. Le télécentre communautaire est effectif	01 radio communautaire créé, construite et équipée	Rapport d'activités Mairie Rapport d'activité MINCOM	
	2.1. Un centre multimédia est créé et construit	01 centre multimédia construit 24 les villages ont accès au centre multimédia	Rapport d'activités Mairie Rapport d'activité MINCOM	
	3.1 : Un journal et un kiosque sont érigés	01 kiosque et journal fonctionnel	Rapport d'activités Mairie Rapport d'activité MINCOM	
Activités			COÛT	Conditions préalables de réalisation
	1.1.1. Création, construction et équipement d'un télécentre communautaire		200 000 000	Disponibilité des fonds
	1.1.2. Formation d'un cadre pour la gestion du télécentre communautaire			
	2.1.1. Création et construction d'un centre multimédia		100 000 000	
	3.1.1 –Formation et recyclage d'un animateur		2 500 000	
	3.1.2-Formation de 02 correspondants communaux		2 000 000	
Total			304 500 000	

SECTEUR 6 CULTURE

PROBLÈME : Insuffisance de promotion des activités à caractère socioculturel

DÉSIGNATION	LOGIQUE D'INTERVENTION	INDICATEURS OBJECTIVEMENT VÉRIFIABLES	SOURCES/MÉTHODES DE VÉRIFICATION	HYPOTHÈSES
OBJECTIF GLOBAL	Améliore la promotion des activités à caractère socioculturel			
OBJECTIFS SPÉCIFIQUES	1. Augmenter le nombre d'infrastructures d'encadrement socioculturelles par la construction de nouveaux foyers culturels communautaires	Nombre de foyers culturels communautaires construits	Rapport d'activités	
	2. Construire une bibliothèque municipale	-Une bibliothèque construite	PV de réception Service social et culturel de la mairie	
	3. Favoriser l'émergence du show-biz par Construction de salles de spectacle dans l'espace urbain de la commune	Nombre de salles de spectacles construits	rapport service technique de la mairie	
	4. Promouvoir l'éclosion des talents par l'organisation de concours littéraires et artistiques	Nombre de concours littéraires et artistiques organisés	Rapport d'activités de la commune	
	5. Transformer une maison de la femme en foyer culturel	Nombre de maison transformée		
RÉSULTATS ATTENDUS	1.1. Le nombre d'infrastructures d'encadrement socioculturelles a augmenté par la construction des nouveaux foyers communautaires	02 foyers culturels communautaires construits	Rapport d'activités	
	2.1. Une bibliothèque municipale est construite et équipée	-01 salle louée -nombre d'équipements acquis (chaises, tables, classeurs etc. en fonction de la salle)	PV de réception Service social et culturel de la mairie	
	3.1. l'émergence du show-biz est favorisée par la construction de salles de spectacle dans l'espace urbain de la commune	03 salles de spectacles construits	Rapport service technique de la mairie	
	4.1. l'éclosion des talents est promue par l'organisation de concours littéraires et artistiques	01 concours littéraires et artistiques organisés annuellement.	Rapport d'activités de la commune	
	5.1. une maison de la femme est transformée	01 maison de la femme de Yassem transformée en foyer communautaire		
Activités				Coûts
	1.1.1. La construction de 02 foyers culturels communautaires à Nyafianga Nyamongo			50 000 000
	2.1.1. Équipement de la bibliothèque municipale			20 000 000
	3.1.1. Construction d'une salle de spectacle dans l'espace urbain de la commune			20 000 000
	4.1.1. Recensement des foyers et sites culturels			1 000 000
	4.1.2.-Mise sur pied d'un festival culturel (musical, artistiques et danses traditionnelles)			10 000 000
	5.1.1.-Transformation de la maison de la femme de Yassem en foyer culturel			Pour mémoire
TOTAL				101 000 000

SECTEUR 7 DOMAINES AFFAIRES FONCIÈRES ET CADASTRE

Problème : Difficultés d'accès à un titre de propriété immobilière

DÉSIGNATION	LOGIQUE D'INTERVENTION	INDICATEURS OBJECTIVEMENT VÉRIFIABLES	SOURCES/MÉTHODES DE VÉRIFICATION	HYPOTHÈSES
Objectif global	Faciliter l'accès à un titre de propriété immobilière			
Objectifs spécifiques	1. Constituer une réserve foncière en engageant les procédures réglementaires (déclaration d'utilité publique) pour l'acquisition et la sécurisation des terrains communaux.	superficie de terrains communaux acquis et sécurisé	Registre d'archivage de la DDDCAF /MBAM ET KIM -archives de la Mairie	
	2. vulgariser par l'organisation d'audiences ou par dépliants la procédure d'obtention du titre foncier et le statut juridique des terres ou domaines (publiques ou privés de l'État par exemple)	-Nombre d'audiences -nombre de dépliants	Registre d'archivage de la DDDCAF /MBAM ET KIM -archives de la Mairie	
Résultats attendus	1.1. une réserve foncière est constituée en engageant les procédures réglementaires (déclaration d'utilité publique) pour l'acquisition et la sécurisation des terrains communaux	100% des services d'arrondissement dispose de terrain communal pour sa construction.	-archives de la Mairie	
	2.1. la procédure d'obtention du titre foncier et le statut juridique des terres ou domaines sont vulgarisés	-24 audiences organisées annuellement dans 24 villages -240 de dépliants à raison de 10 par village	Rapport d'activités DDDCAF /MBAM ET KIM -rapport du Maire	
Activités				Coûts
	1.1.1. Constitution de la réserve foncière communale			55 270 000
	2.1.1. Vulgarisation de la procédure d'obtention du titre foncier et le statut juridique des terres ou domaines			7 200 000
	Total			62 470 000

SECTEUR 8 EAU ET ÉNERGIE

Sous-secteur EAU

PROBLÈME : Difficulté d'accès à l'eau potable

	LOGIQUE D'INTERVENTION	INDICATEUR OBJECTIVEMENT VÉRIFIABLE	SOURCE DE VÉRIFICATION	HYPOTHÈSE DE RÉALISATION
Objectif global	Faciliter l'accès à l'eau			
Objectifs spécifiques	1-Construire 78 forages équipés d'une pompe à motricité humaine	Nombre de forages construits	PV de réception des forages	-assurer l'approvisionnement en eau et en électricité des populations - le taux de maladies hydrique et visuelle est en baisse
	2- Réhabiliter des forages et des puits	Nombres de puits et forages réhabilités	PV de réception des forages et puits	
	3. Créer 23 comités de gestion	Nombre de comités de gestion créés	PV assemblée constitutive Liste de présence	
Résultats	1.1- 78 forages équipés d'une pompe à motricité humaine sont construits	78 forages construits et équipés d'une pompe à motricité humaine	PV de réception des forages	
	2.1- Les forages et puits sont réhabilités	- 02 Forages réhabilités - 08 puits réhabilités	PV de réception des forages et puits	
	3.1. 23 comités de gestion sont créés	23 comités de gestion créés et fonctionnels	PV assemblée constitutive Liste de présence	
Activités			Coût	Conditions préalables de réalisation
	1.1.1 Construction de 80 forages équipés d'une pompe à motricité humaine Angandiberte (03), Bangara (05), Bondo (03), Egona 2 (03), Kombe (02), Koundjoungou (02), Labo (05), Massassa (01) Mbengue (03), Mounga (02), Nyabidi (06), Nyadingui (04), Nyamoko (06), Nyamongo (04), Nyanjanga (04), Nyassakounou (04), Serere (03), Yangafock 1 (03), Yangafock 2 (06), Yangba (06), Yassem (05)		658 400 000	Disponibilité de financement Existence des comités de gestion Étude préalables environnementales
	2.1.1- Réhabiliter 12 puits type CAFOR		PM après étude de faisabilité	
	3.1.1. Création de 24 comités de gestion		18 400 000	
Total			676 800 000	

Sous-secteur ÉNERGIE

PROBLÈME : Difficulté d'accès à l'énergie électrique

	LOGIQUE D'INTERVENTION	INDICATEUR OBJECTIVEMENT VÉRIFIABLE	SOURCE DE VÉRIFICATION	HYPOTHÈSE DE RÉALISATION
Objectif global	Faciliter l'accès à l'énergie électrique			
Objectifs spécifiques	1-Électrifier tous les villages de la Commune	Nombre de villages électrifiés	PV de réception Nombre de branchements Nombre de transformateurs	
Résultats	1.1-Tous les villages de la Commune sont électrifiés	24 villages électrifiés	PV de réception Nombre de branchements Nombre de transformateurs	
Activités			Coût	
	1.1.1. Électrification de tous les villages B.T		PM après étude de faisabilité	
	1.1.2. Raccordement de Ngoro au réseau électrique de Bafia		172 500 000	
	1.1.3. Électrification HT du centre urbain (05 km)		350 000 000	
Total				

SECTEUR 9 ÉDUCATION DE BASE

Problème : Difficulté d'accès à l'éducation de base de qualité

	LOGIQUE D'INTERVENTION	INDICATEUR OBJECTIVEMENT VÉRIFIABLE	SOURCE DE VÉRIFICATION	HYPOTHÈSE DE RÉALISATION
Objectif global	Favoriser l'accès à l'éducation de base	-le nombre d'enfant scolarisé augmente considérablement -Le nombre d'enfants âgés de moins de 05 ans augmente		
Objectifs spécifiques	1. Créer et construire des écoles primaires	- 07 écoles sont créées et construites	- PV de création - PV de réception - Photo	Les maternelles et écoles demandées sont construites et opérationnelles --Les écoles demandées sont créées par l'État -Les projets de réalisation des écoles
	2. Construire des salles de classe dans les écoles primaires et maternelles de la Commune	- 15 écoles maternelles construites - 30 salles de classe construites	- PV de réception - Photo	
	3. Équiper en table-bancs et chaises tables, les écoles maternelles et primaires	- 1700 table-bancs nouveaux octroyés - 50 table-Bancs nouveaux octroyés - 17 tables et chaises nouveaux octroyés	- PV de livraison - PV de réception - Photo	
	4. Construire 10 blocs administratifs	10 blocs administratifs construits et réceptionnés	- PV de réception - Photo	
	5. Construire des forage	17 forage construits	- PV de réception - Photo	
	6. Construire 17 aires de jeux	17 aires de jeux construites	- PV de réception - Photo	
	7. Construire 12 cases d'astreinte	12 Cases d'astreintes construites	- PV de réception - Photo	
	8. Construire 02 blocs latrines	02 blocs latrines construits et réceptionnés	- PV de réception - Photo	
	9. Réaménager 10 salles de classe	10 salles de classe réaménagées	Rapport IAEDUB de Ngoro	
	10. Affecter du personnel enseignant	Nombre d'enseignants affectés	Note d'affectation	-le nombre d'enseignants demandés est affecté
Résultats	1.1. Des écoles primaires sont créées et construites	- 07 écoles sont créées et construites	- PV de création - PV de réception - Photo	
	2.1. Des salles de classe dans les écoles primaires et maternelles de la Commune sont construites	- 15 écoles maternelles construites - 30 salles de classe construites	- PV de réception - Photo	Les écoles sont de plus en plus fréquentées
	3.1. Les écoles maternelles et primaires sont équipées en table-bancs et chaises tables,	- 1700 table-bancs nouveaux octroyés - 50 table-Bancs nouveaux octroyés - 17 tables et chaises nouveaux octroyés	- PV de livraison - PV de réception - Photo	
	4.1. Des blocs administratifs sont construits	10 blocs administratifs construits et réceptionnés	- PV de réception - Photo	
	5.1. Des forage sont construits	18 forage construits	- PV de réception - Photo	
	6.1. Des aires de jeux sont construites	18 aires de jeux construites	- PV de réception - Photo	

	7.1. Des cases d'astreinte sont construites	12 Cases d'astreintes construites	- PV de réception - Photo	
	8.1. Des blocs latrines sont construits	02 blocs latrines construits et réceptionnés	- PV de réception - Photo	
	9.1. Des salles de classe réaménagées	10 salles de classe réaménagées	Rapport IAEDUB de Ngoro	
	1.10. Le personnel enseignant est affecté	Nombre d'enseignants affectés	Note d'affectation	L'installation des forages met les élèves à l'abri des maladies hydriques
			Coût	Conditions préalables de réalisation
Activités	1.1.1 Création, construction et équipement de 03 Blocs maternels à Angandiberte(01), Labo(01), Yangafock (01).		45 000 000	Disponibilité des sources de financement
	2.1.1. Création et construction de 20 blocs de 2 salles de classe à Angandiberte (01), Bangara (01), Égona II (01), Kombe (01) Massassa (01), Ndjamtourpoung (01), Nyabidi (01), Nyadingui (01), Nyafianga (01), Nyade koue(01), Nyamongo (01), Nyassakounou (02), Yangafock (01), EP bilingue Ngoro(02), Yassem bilingue(03)		320 000 000	
	2.1.2.Équipement des écoles en table bancs 1620 à Angandiberte (60), Bangara (60), Égona II (60), Kombe (60) Massassa (120), Ndjamtourpoung (60), Nyabidi (60), Nyadingui (60), Nyafianga (60), Nyade koue(01), Nyamongo(60),nyamoko (nyande)(120), Nyassakounou (240), Yangafock (60),yangba(60) EP bilingue Ngoro(180),		58 000 000	
	3.1.2 Équipement des salles de classe de 18 Tables et chaises de maître à l'EP de Angandiberte, Bangara, Égona II, Massassa, Mounga, Ndjamtouroung, Nyabidi, Nyadingui, Nyafianga, nyandekpwe, Nyamoko (de nyandi), Nyamoko, Nyamongo, Nyassakounou, Kombe, Serere, Yangafock, Yangba, Yassem, EP bilingue de Ngoro		5 400 000	Disponibilité des sources de financement
	3.1.3 Équipement des écoles maternelles en 50 tables chaises: Yassem, Nyabidi, Ngoro centre, Ngoro scierie		900 000	
	4.1.1. Construction de 141 blocs administratifs à Nyassakounou, Angandiberte, Bangara, Égona II, Massassa, Ndjamtouroung, Nyabidi, Nyadingui, Nyafianga, Nyamoko,nyadekwe, yassem, yangafock, yangba		140 000 000	
	Construction de 18 points d'eau dans les écoles à Bangara, Égona II, Kombe Massassa, Ndjamtouroung, Nyabidi, Nyadingui, Nyafianga, Nyade koue, Nyamongo, Nyassakounou , Yangafock, EP bilingue Ngoro, Yassem, mounga,nyandekpwe, yangba, Ngoro-guima, kanga, serere, mbengue		162 000 000	
	Construction de 18 aires de jeu		34 000 000	
	5.1.1. Construction des cases d'astreintes:		9 000 000	Disponibilité des sources de financement
	8.1.1. Construction de 02 blocs latrines à Angandiberte, Bangara, Égona II, Massassa, Ndjamtouroung, Nyadingui, Nyafianga, Nyamoko, Nyamongo, Nyassakounou, Kombe, Serere, Yangafock, Yangba, Yassem, nyandekpwe, Ngoro-guima, Mounga, Serere,		71 400 000	Disponibilité des sources de financement
	9.1.1. Réaménagement de 10 salles de classe à Angandiberte(03), Bangara(01), Nyabidi(01), Nyadingui(01), Nyafianga(01), Nyamoko(01), Mounga(01), nyandekpwe(01)		40 000 000	
10.1.1 Affectation du personnel enseignant		0		
Total			885 700 000	

SECTEUR 10 : ÉLEVAGE PÊCHES ET INDUSTRIES ANIMALES

PROBLÈME Difficulté de développement des activités rentables d'élevage et de pêche

	LOGIQUE D'INTERVENTION	INDICATEUR OBJECTIVEMENT VÉRIFIABLE	SOURCE DE VÉRIFICATION	HYPOTHÈSE DE RÉALISATION
Objectif global	Améliorer la production halieutique et pastorale			
Objectifs spécifiques	1- Doter en matériel pastoral dans tous les villages	24 villages ayant bénéficiant du matériel pastoral	-PV de dotation du matériel -Photo	
	2- Financer le secteur d'élevage et halieutique	Montant du financement alloué	-Liste des bénéficiaires des financements -Pièces comptables (Relevé bancaire)	les prises en charge et les financements sont accordés
	3- Octroyer des espèces améliorées aux éleveurs	Nombre d'espèces améliorées octroyées	Rapport d'activité DDEPIA	
	4- Construire un abattoir municipal	01 abattoir communal construit	-PV de réception -Photo	
	5- Créer et construire un marché à bestiaux à Ngoro	01 marché à bestiaux créé, construit et fonctionnel	-Bâtiments des marchés à bestiaux construits et visibles -Photo	
Résultats	1.1 : Tous les villages est améliorée sont dotés en matériel pastoral	24 villages ayant bénéficiant du matériel pastoral	-PV de dotation du matériel -Photo	
	2.1 : Le secteur d'élevage et halieutique est financé	Montant du financement alloué	-Liste des bénéficiaires des financements -Pièces comptables (Relevé bancaire)	
	3.1- Des espèces améliorées sont octroyées aux éleveurs	Nombre d'espèces améliorées octroyées	Rapport d'activité DDEPIA	
	4.1-Un abattoir municipal est construit	01 abattoir communal construit	-PV de réception -Photo	
	5.1-Un marché à bestiaux est créé et construit	01 marché à bestiaux créé, construit et fonctionnel	-Bâtiments des marchés à bestiaux construits et visibles -Photo	-les marchés à bestiaux sont créés et construit dans la commune de Ngoro
Activités			COÛT	Conditions préalables de réalisation
	1.1.1. Doter les villages du matériel pastoral et halieutiques		42 000 000	Disponibilité des sources de financement
	2.1.1 Financement les activités pastorales et halieutique		15 000 000	
	3.1.1 Construction d'un abattoir municipal à Ngoro		30 000 000	
Total			87 000 000	

SECTEUR 11 EMPLOI ET FORMATION PROFESSIONNELLE

PROBLÈME : Difficulté d'accès à l'emploi et à la formation professionnelle

Objectif global	Logique d'intervention	Indicateur objectivement vérifiable	Source de vérification	Hypothèse de réalisation
	Faciliter l'accès à l'emploi			
Objectifs spécifiques	1- Créer des opportunités d'emplois à travers des Projets structurants, appuis financiers et matériels	Nombre d'emplois créés	-Rapport d'activités du service départemental MINEFOP du Mbam et Kim	Existence des groupes structurés et légalisés
	2. Créer 03 centres communaux de formation professionnelle (Ngoro, Massassa et Yassem)	03 centres communaux de formations créés et construits	-Mairie de Ngoro -Rapport d'activité -PV de réception -Photo	
	3. Construire et aménager la SAR/SM de Ngoro (Koutaba) (atelier de menuiserie, mécanique auto, plomberie sanitaire, 02 salles de classes, bloc administratif, bloc latrine, un forage, branchement au réseau AES/SONEL	- 01 SAR/SM aménagé - 02 salles de classe construites - 01 point d'eau construit - 01 bloc latrine construit	-PV de réception - Photo -Rapport d'activités du service départemental MINEFOP du Mbam et Kim	
	4. Appuyer à l'insertion professionnelle les jeunes de la commune de Ngoro	Nombre de jeunes bénéficiant d'appuis à l'insertion professionnelle	-Rapport d'activités du service départemental MINEFOP du Mbam et Kim	
Résultats	1.1 : Des opportunités d'emplois à travers des Projets structurants sont créés	Nombre d'emplois créés	-Rapport d'activités du service départemental MINEFOP du Mbam et Kim	Existence des groupes structurés et légalisés
	2.1 : Des centres de formation professionnels communaux sont créés et construits	03 centres communaux de formations créés et construits	-Mairie de Ngoro -Rapport d'activité -PV de réception -Photo	Transmettre les requêtes de financement aux sectoriels compétents
	3.1- Des ateliers de menuiserie, mécanique, auto plomberie sanitaire sont construits	- 01 SAR/SM aménagé - 02 salles de classe construites - 01 point d'eau construit - 01 bloc latrine construit	-Rapport d'activités du service départemental MINEFOP du Mbam et Kim	
	4.1- : L'insertion professionnelle des jeunes est appuyée	Nombre de jeunes bénéficiant d'appuis à l'insertion professionnelle	-Rapport d'activités du service départemental MINEFOP du Mbam et Kim	Création des centres selon les besoins
Activités			COÛT	Conditions préalables de réalisation
	1.1.1- Création et construction de 03 centres communaux de formation professionnelle (Ngoro, Nyamongo et Yassem)		47 500 000	
	2.1.1- Aménagement des aires de jeux à la SAR/SM de Ngoro		10 000 000	
	3.1.1- Construction d'un forage à la SAR/SM de Ngoro		9 000 000	Disponibilité des sources de financement
	3.1.2. Réhabilitation de la SAR/SM		20 000 000	
Total			86 500 000	

SECTEUR 12 ENSEIGNEMENT SECONDAIRE

Problème : Difficulté d'accès aux enseignements secondaires de qualité

	LOGIQUE D'INTERVENTION	INDICATEUR OBJECTIVEMENT VÉRIFIABLE	SOURCE DE VÉRIFICATION	HYPOTHÈSE DE RÉALISATION
Objectif global	Faciliter l'accès aux enseignements secondaires			
Objectifs spécifiques	1-Construire 08 salles de classes	Nombre de salles de classe construites	Inspection d'arrondissement	Disponibilité des crédits et de l'apport de la contrepartie de la commune
	2-Créer et construire un CETIC	Nombre de CETIC créé et construit	- PV de réception - Photo	
	3- Équiper les établissements secondaires en table-bancs	Nombre de table-bancs affectés aux établissements	- PV de réception - Photo	
	4- Affecter 50 enseignants qualifiés	Nombre d'enseignants affectés	DD/MINESEC du Mbam et Kim -Décision d'affectation	
	5-Construire 02 blocs de 06 latrines et aménager des espaces verts	Nombre de blocs de 06 latrines construits	- PV de réception - Photo	
	6-Installer un réseau électrique	Un réseau électrique installé et fonctionnel	- PV de réception - Photo	
	7-Construire 07 forages	Nombre de forage construits	- PV de réception - Photo	
	8- Créer et construire un CES	Nombre de CES construit et créé	- PV de réception - Photo	
Résultats	1.1- Des salles de classes sont construites	08 salles de classe construites	PV de réception de livraison	
	2.1-Un CETIC est créé et construit	01 CETIC créé et construit	- PV de réception - Photo	
	3.1- Des établissements secondaires en table-bancs sont équipés en table-bancs	300 table-bancs affectés aux établissements	- PV de réception - Photo	
	4.1- Des enseignants qualifiés sont affectés	50 enseignants affectés Nombre d'enseignants bénéficiant d'appui financier	DD/MINESEC du Mbam et Kim -Décision d'affectation	
	5.1- Des blocs de 06 latrines et aménager des espaces verts sont construits	02 blocs de 06 latrines construits	- PV de réception - Photo	
	6.1-Le réseau électrique est installé	Un réseau électrique installé et fonctionnel	- PV de réception - Photo	
	7.1- Des forages sont construits	07 forage construits	- PV de réception - Photo	
	8.1- Un CES est créé et construit	01 CES construit et créé 01 bâtiment administratif construit	- PV de réception - Photo	
Activités			Coût	Conditions préalables de réalisation
	1.1.1-Construction de 5 blocs de 10 salles de classe au CES Egon II (01), Nyabidi (CES bilingue) (01), LYCÉE de Ngoro(01), CETIC de Ngoro(02)		90 000 000	
	2.1.1-Création et construction de 03 CETIC à Nyamongo, Yangafock et Nyamoko		108 000 000	
	3.1.1- Équipement des établissements secondaires en table-bancs 300 au CES d'Egon II(60), au CES de Nyabidi (bilingue) (60), au CETIC de Ngoro (Koutaba) (120), au Lycée de Ngoro (Koutaba) (60).		10 740 000	
	4.1.1-Appui financiers aux enseignants nouvellement affecté (50)		27 000 000	

	5.1.1.-Construction de 02 blocs de 06 latrines au CES d'Égona II, au CES de Nyabidi (bilingue), au CETIC de Ngoro (Koutaba), au Lycée de Ngoro (Koutaba).	20 000 000	Disponibilité des sources de financement
	5.1.2 Aménagement des espaces verts au CES d'Égona II, au CES de Nyabidi (bilingue), au CETIC de Ngoro (Koutaba), au Lycée de Ngoro (Koutaba) et Lycée de Yassem	5 000 000	
	6.1.1-Installation électrique au CES d'Égona II, au CES de Nyabidi (bilingue), au CETIC de Ngoro (Koutaba), au lycée de Ngoro (Koutaba), Lycée de Yassem	5 000 000	
	7.1.1-Construction de 05 forages au CES d'Égona II, au CES de Nyabidi (bilingue), au CETIC de Ngoro (Koutaba), au lycée de Ngoro (Koutaba), Lycée de Yassem	45 000 000	
	8.1.1- Création et Construction d'un CES à Yangba, Bangara	72 000 000	
	8.1.2. Construction des bâtiments administratifs à Yassem	30 000 000	
	8.2.1- Construction des logements d'astreintes	150 000 000	
Total		562 740 000	

SECTEUR 13 ENSEIGNEMENT SUPÉRIEUR.

Problème : Inaccessibilité grandissante à l'enseignement supérieur

DÉSIGNATION	LOGIQUE D'INTERVENTION	INDICATEURS OBJECTIVEMENT VÉRIFIABLES	SOURCES VÉRIFICATION	HYPOTHÈSES
Objectif global	Rendre l'enseignement supérieur accessible aux jeunes de la commune de Ngoro			
Objectifs spécifiques	1. Réduire les déperditions scolaires par la Subvention des besoins des jeunes en difficulté mais méritants dans l'enseignement supérieur	nombre d'étudiants en situation difficile pris en charge	Compte administratif du maire	
	2. Faciliter l'insertion des diplômés de l'enseignement dans la vie active par la création des projets économiques dans l'espace communal	Le nombre de diplômés de l'enseignement supérieur insérés dans les projets économique de la commune.	Rapport d'activités du maire	
	3. améliorer la protection des enfants issus des grossesses non désirées d'étudiantes et généralement confiés aux grands parents par la construction d'une crèche/garderie municipale	Nombre de crèches/garderie municipale construite	Rapport d'activités du Maire	
Résultats attendus	1.1. Les besoins des jeunes en difficulté dans l'enseignement supérieur sont subventionnés	20 étudiants en situation difficile pris en charge	Rapport d'activités du maire	
	2.1. l'insertion des diplômés de l'enseignement dans la vie active est facilitée par la création des projets économiques dans l'espace communal	Nombre de projets économiques implémentés dans la commune.	Rapport d'activités du Maire	
	3.1. La protection des enfants issus des grossesses non désirées d'étudiantes et confiés aux grands parents est améliorée par la construction d'une crèche/garderie municipale	03 crèches/garderies municipales sont construites	Rapport d'activités du Maire	
Activités	Activités à mener			Coûts
	1.1.1 Dotation d'une prime aux meilleurs bacheliers			10 000 000
	Total			10 000 000

SECTEUR 14 ENVIRONNEMENT ET PROTECTION DE LA NATURE ET DÉVELOPPEMENT DURABLE

Problème : Faible prise en compte des aspects socio environnementaux

	LOGIQUE D'INTERVENTION	INDICATEUR OBJECTIVEMENT VÉRIFIABLE	SOURCE DE VÉRIFICATION	HYPOTHÈSE DE RÉALISATION
Objectif global	Mieux gérer l'environnement et la nature			
Objectifs spécifiques	1- Organiser des campagnes de sensibilisation et des activités de reboisement avec l'appui du poste forestier et de la délégation du MINEPDED du Mbam et Kim	-Des espaces verts sont créés, -Les activités de reboisement sont effectuées	Disponibilité des nouveaux arbres plantés - Rapport de la délégation du MINEPDED -photos	La survie et la pérennisation de l'environnement et la nature sont assurés
	2- Construire une décharge municipale	-01 ramassage (par jour) réguliers des ordures ménagères est effectif - Traitement des ordures ménager	Rapport de la commune -Rapport DD/Environnement et protection de la nature	
	3-Construire des toilettes publiques à Ngoro	Nombre de toilettes construites	-Rapport DD/Environnement et protection de la nature	
	4-Construire une fosse d'incinération pour déchets hospitalier à Ngoro	01 fosse d'incinération construite	-Rapport DD/Environnement et protection de la nature et DDSANTE	
	5-Créer un espace vert à NGORO	01 espace vert créé	-Rapport DD/Environnement et protection de la nature DDFOF	
Résultats	1.1 : Espaces verts aménagés	Reboisement effectif	Disponibilité des nouveaux arbres plantés - Rapport de la délégation du MINEPDED -photos	-Le plan de gestion durable des terres est mis en place -Les forêts et autres espaces verts sont régénérés
	2.1 : Un système de traitement des ordures ménagères est mis en place	Ordures ménagères et autres déchets sont régulièrement ramassés	-Rapport DD/Environnement et protection de la nature et DDSANTE	
	3.1 : Un système de surveillance des feux de brousse est mis en place	L'incidence des feux de brousse est sensiblement réduite	-Rapport DD/Environnement et protection de la nature DDFOF	
	4.1-Une fosse d'incinération pour déchets hospitalier à Ngoro est construite	01 fosse d'incinération construite	-Rapport DD/Environnement et protection de la nature et DDSANTE	
	5.1-Un espace vert à NGORO est construit	01 espace vert créé	-Rapport DD/Environnement et protection de la nature DDFOF	
Activités			Coût	Conditions préalables de réalisation
	1.1.1- Organiser les campagnes de sensibilisation de lutte contre les feux de brousse, l'exploitation anarchique de nos forêts et la gestion des déchets non biodégradables. (déchets plastiques)		15 000 000	Implication effective des responsables sectoriels de l'environnement
	1.1.2- Mise en place d'une décharge municipale		50 000 000	Présence des volontaires dans les villages
	2.1.1- Construction de toilettes publiques à Ngoro (03), Ngoro centre, place des fêtes, marché		12 000 000	
	3.1.1-Achat d'un incinérateur pour le CMA de Ngoro		100 000 000	
	4.1.1-Reboisement de la zone urbaine et périphérique de Ngoro dans un ratio de 800m2 pour 1000habitants		Pour mémoire	
	5.1.1-Création de 02 espaces verts à NGORO (hôtel de ville)		20 000 000	
5.1.2. Recrutement d'un environnementaliste		5 000 000		
Total			197 000 000	

SECTEUR 15 FORÊT ET FAUNE

PROBLÈME : Disparition des forêts et du patrimoine faunique

	LOGIQUE D'INTERVENTION	INDICATEUR OBJECTIVEMENT VÉRIFIABLE	SOURCE DE VÉRIFICATION	HYPOTHÈSE DE RÉALISATION
Objectif global	Renforcer la protection des espèces animales et végétales			
Objectifs spécifiques	1- Lutter contre l'exploitation illégale et incontrôlée des ressources forestières ;	-Redevances forestières et fauniques et leur utilisation	Rapport poste de contrôle forestier et de chasse de Ngoro	Sensibilisation des populations riveraines
	2-Organiser l'exploitation des forêts	-La présence et le fonctionnement des services d'encadrement (Poste de contrôle forestier et de chasse, Projets et Programmes, ONG,...) à la disposition de la commune	Rapport poste de contrôle forestier et de chasse de Ngoro	
	3-Vulgariser les techniques de régénération forestière ;	Nombre de forêts régénérées	Rapport poste de contrôle forestier et de chasse de Ngoro	Implication des responsables départementaux
	4- Reboiser les espaces dégradés.	Nombre d'espaces verts reboisés	Rapport poste de contrôle forestier et de chasse de Ngoro	
	5- Organiser de 05 ateliers de sensibilisation et de vulgarisation de l'élevage des espèces non conventionnelles et sensibiliser les populations sur les textes en vigueur en matière de la protection de la faune	Nombre de forêt communale créée	Rapport poste de contrôle forestier et de chasse de Ngoro	
	6-Appuyer les organisations paysannes à monter les projets	Nombre de projets montés Nombre de projets financés	Rapport poste de contrôle forestier et de chasse de Ngoro	
Résultats	1.1 : les forêts et les espèces animales et végétales sont protégées	-Des comités de vigilance sont créés	Rapport poste de contrôle forestier et de chasse de Ngoro	Existence des comités de vigilance et leur fonctionnement
	2.1 : l'exploitation des forêts est assurée	Les redevances forestières sont appliquées Les services d'encadrement sont présents	Rapport poste de contrôle forestier et de chasse de Ngoro	
	3.1- Les techniques de régénération forestière sont vulgarisées	Nombre de forêts régénérées	Rapport poste de contrôle forestier et de chasse de Ngoro	
	4.1- Les espaces dégradés sont reboisés.	Nombre d'espaces verts reboisés	Rapport poste de contrôle forestier et de chasse de Ngoro	
	5.1-Des ateliers de sensibilisation et de vulgarisation de l'élevage des espèces non conventionnelles et sensibiliser les populations sur les textes en vigueur en matière de la protection de la faune sont organisés	01 forêt communale créée	Rapport poste de contrôle forestier et de chasse de Ngoro	
	6.1. Les organisations paysannes sont appuyées à monter des projets	Nombre de projets montés Nombre de projets financés	Rapport poste de contrôle forestier et de chasse de Ngoro	
Activités			Coût	Conditions préalables de réalisation

	1.1.1- Création de 02 forets communautaires	40 000 000	Disponibilité des sources de financement
	2.1.1.- Création d'une forêt communale	Pour mémoire	
	3.1.1- Création d'un m Créer un marché de viande brousse réglementée à Ngoro	Voir MINCOMMERCE	
	4.1.1.- Reboisement de la ville de Ngoro	Voir MINEPDED	
	5.1.1.- .-Organisation de 04 ateliers de sensibilisation et de vulgarisation de l'élevage des espèces non conventionnelles et sensibiliser les populations sur les textes en vigueur en matière de la protection de la faune	8 000 000	
	6.1.1. Appui technique et financier aux organisations paysannes à monter les projets de développement communautaire	24 000 000	
Total		72 000 000	

SECTEUR 16 HABITAT ET DÉVELOPPEMENT URBAIN

PROBLÈME : Difficulté de gestion et de maîtrise de l'occupation de l'espace urbain

DÉSIGNATION	LOGIQUE D'INTERVENTION	INDICATEURS OBJECTIVEMENT VÉRIFIABLES	SOURCES/MÉTHODES DE VÉRIFICATION	HYPOTHÈSES
Objectif global	Faciliter la gestion et la maîtrise de l'occupation de l'espace urbain de Ngoro			
Objectifs spécifiques	1. Assurer la maîtrise de l'occupation des espaces urbains publics de Ngoro par la délimitation et lotissement du périmètre urbain	Limites et superficie du périmètre urbain connus	Archives de la mairie	
	2. Planifier l'occupation urbaine par la mise en œuvre des règles d'urbanisme et de construction	Nombre de documents d'urbanisme existant	Archives de la mairie	
	3. Améliorer L'habitat dans la commune de Ngoro par la promotion de la construction des maisons en matériaux définitifs (blocs stabilisés)	Nombre d'unité de fabrication de bloc stabilisés	Rapport d'activités du maire	
	4. Lutter contre les effets du changement climatique par le Reboisement des espaces urbains de la commune de Ngoro avec pour objectif ; 800 m ² d'espace boisé pour 1000 habitants.	Superficie reboisée	Rapport poste de contrôle forestier et de chasse de Ngoro	
	5. Améliorer la voie d'accès du centre administratif par la Création d'une route à double sens à partir de la nationale n° 15	Distance améliorée	rapport d'activités du maire	
	6. Aménager une décharge et un cimetière municipal			
Résultats attendus	1.1. l'occupation des espaces urbains publics de Ngoro est maîtrisée par la délimitation et lotissement du périmètre urbain	Nombre de lotissement réalisés	archives de la mairie	
	2.1. l'occupation des espaces urbaines est planifiée par la mise en œuvre des règles d'urbanisme et de construction.	03 Plans de 03 périmètres urbains Un PSU et 03 POS	archives de la mairie	
	3.1. L'habitat est amélioré dans la commune de NGORO par la vulgarisation de l'utilisation des blocs stabilisés.	Nombre d'unité de fabrication de bloc stabilisés	rapport d'activités du maire	
	4.1. Les espaces urbains de la commune de Ngoro sont reboisés avec pour objectif ; 800 m ² d'espace boisé pour 1000 habitants.	Superficie reboisée	Rapport poste de contrôle forestier et de chasse	
	R.5. la voie d'accès du centre administratif est améliorée par la Création d'une route à double sens à partir de la nationale n°15	longueur améliorée	rapport d'activités du maire	
	6.1. Une décharge et un cimetière municipal sont aménagés	01 décharge municipale 01 cimetière municipal		
Activités				coûts
	1.1.1 Délimiter le périmètre urbain de Ngoro			18 000 000
	2.1.1. Création d'un lotissement communal			50 000 000
	3.1.1. Élaboration d'un plan sommaire d'urbanisation			20 000 000
	4.1.1. Vulgarisation des techniques de construction en matériaux locaux (blocs stabilisés)			75 000 000
	5.1.1. Construction d'une route bitumée Mounga rivière – rond-point ancien marché – Ngamba 1 et rond-point ancien marché - scierie			420 000 000
	6.1.1-Aménagement d'une décharge des déchets solides.			
	6.1.2-Aménagement d'un cimetière municipal à deux (02) compartiments (musulmans et chrétiens)			20 000 000
TOTAL			603 000 000	

SECTEUR 17 INSTITUTION COMMUNALE

Problème :

	LOGIQUE D'INTERVENTION	INDICATEUR OBJECTIVEMENT VÉRIFIABLE	SOURCE DE VÉRIFICATION	HYPOTHÈSE DE RÉALISATION
Objectif global	Développer durablement les performances des services, des finances et des relations de la commune			
Objectifs spécifiques	1- Améliorer de façon efficace et efficiente la gestion du personnel communal	-Nombre de stages recyclages, 04 séminaires sont développées	Enquête dans le secteur	
	2- Améliorer la gestion des ressources financière de la commune	-Nombre de campagnes de recouvrement des créances organisées -Nombre de sommier de contribuable est mis en place -Documents comptables disponibles -Grille salariale disponible -Nombre de fichier exhaustif des contribuables établi		
	3 ; Élaborer un plan de communication du PCD et un mécanisme de recherche de partenaire de financement des projets	-Nombre de voyages pour Intensification de la recherche des partenaires externes, des bailleurs de fonds et des jumelages intensifiés -Nombre de site web créé		
Résultats	1.1. La gestion des ressources humaines est améliorée et optimisée	-02 stages recyclages, 04 séminaires sont développées		
	2.1. Les ressources financières sont mieux encadrées et tracées	-04 campagnes de recouvrement des créances organisées -01 sommier de contribuable est mis en place -Documents comptables disponibles -Grille salariale disponible -01 fichier exhaustif des contribuables établi		
	3.1. Le plan de communication du PCD est élaboré	-01 site web créé		
	3.2. La recherche des partenaires de financement des projets est effective et réelle	-Nombre de voyages pour Intensification de la recherche des partenaires externes, des bailleurs de fonds et des jumelages intensifiés		
Activités			Coût	Conditions préalables de réalisation
	1.1.1. Multiplication des stages de formation et de recyclage, séminaires de gestion		10 000 000	
	1.1.2. Conception et validation d'un organigramme communal		200 000	
	1.1.3. Recrutement du personnel qualifié		100 000	
	1.1.4. Gestion du plan de carrière du personnel communal (affiliation à la CNPS, protection sociale)		200 000	
	2.1.1. Assise des taux d'imposition		PM	
	2.1.2. Sensibilisation des contribuables au paiement de l'impôt		200 000	
	2.1.3. Organisation des campagnes de recouvrement		2 000 000	
	2.1.4. Mise sur pied d'un fichier de contribuable		200 000	
	3.1.1. Conception d'un plan de communication varié		200 000	
	3.2.1. Multiplication des déplacements vers l'extérieur en vue de la recherche des partenaires pour financement des projets		10 000 000	
Total			23 100 000	

SECTEUR 18 JEUNESSE ET DE L'ÉDUCATION CIVIQUE

PROBLÈME : Faible développement des activités des jeunes

	LOGIQUE D'INTERVENTION	INDICATEUR OBJECTIVEMENT VÉRIFIABLE	SOURCE DE VÉRIFICATION	HYPOTHÈSE DE RÉALISATION
Objectif global	Améliorer l'encadrement des jeunes	75% de jeunes encadrés	Rapport technique DAJEC	
Objectifs spécifiques	1 Structurer et renforcer 20% d'associations de Jeunes de Ngoro ;	20 Association de jeunes renforcée ;	PV des réunions dans les associations des jeunes	Existence des associations organisées de jeunes
	2 Construire et équiper des infrastructures d'encadrement des jeunes (CMPJ)	02 infrastructures d'encadrement des jeunes construites et équipés	Rapport technique DAJEC	Inscrire les besoins dans le budget administratif sectoriel
	3- Favoriser l'accès aux financements des activités des jeunes (PAJERU....)	.Plusieurs jeunes financés par le PAJER-U	Rapport technique DAJEC	Inscription des associations des jeunes au PAJERU
Résultats	1.1 Au moins 20 Associations de Jeunes sont structurées et renforcées ;	20% d'Association de jeunes renforcée ;	Enquête dans le secteur	
	2.1 : Des infrastructures d'encadrement des jeunes sont construites et équipées (CMPJ)	02 infrastructures d'encadrement des jeunes construites et équipés ;	Rapport technique DAJEC	
	3.1- les jeunes reçoivent des financements pour leurs activités en zone rurale (PAJER-U...)	L'accès aux financements gratuits pour tous les jeunes	-Création des fermes -Création de petites entreprises industrielles	l'entrepreneuriat des jeunes est effectif
Activités			COÛT	Conditions préalables de réalisation
	1.1.1- Structuration et renforcement de 20 Associations des Jeunes		15 000 000	
	2.1.1- Construction d'un CMFJ à NGORO		30 000 000	
	3.1.1 Appui des projets des associations des jeunes en zone rurale		30 000 000	
Total			75 000 000	

SECTEUR 19 MINES ET DÉVELOPPEMENT TECHNOLOGIQUE

PROBLÈME : difficulté d'exploitation des produits de carrière

	LOGIQUE D'INTERVENTION	INDICATEUR OBJECTIVEMENT VÉRIFIABLE	SOURCE DE VÉRIFICATION	HYPOTHÈSE DE RÉALISATION
Objectif global	Développer le secteur minier	Part du secteur minier dans l'économie locale		
Objectifs spécifiques	1. -Organiser les acteurs du secteur minier;	100 acteurs du secteur minier organisé ;	Nombre de carrière de sable augmentation de la vente du sable	Le développement de l'esprit d'entrepreneuriat chez les jeunes
	2- Exploiter les produits de carrières	80% de carrière de sable exploitée	Rapport d'activités DR/MINMIDT du Mbam et KIM	
	3 : Créer une carrière de sable à Yangafock 2, Guérima	01 carrière de sable est créée	Rapport d'activités DR/MINMIDT du Mbam et KIM	
	4. Créer des unités de récupération des déchets et de transformation	- Nombre d'unité de récupération des déchets de bois créée - Nombre d'unité de transformation du manioc créée	Rapport d'activités DR/MINMIDT du Mbam et KIM	
Résultats	1.1 : Les acteurs du secteur minier sont organisés	100 acteurs du secteur minier organisé ;	Rapport d'activités DR/MINMIDT du Mbam et KIM	
	2.1 : les carrières de sable sont exploitées ;	80% des carrières de sable exploitée	Rapport d'activités DR/MINMIDT du Mbam et KIM	
	3.1 : Une carrière de sable à Yangafock 2, Guérima est créée	01 carrière de sable est créée	Rapport d'activités DR/MINMIDT du Mbam et KIM	
	4.1. Des unités de récupération des déchets de bois et de transformation sont créées	- Nombre d'unité de récupération des déchets de bois créée - Nombre d'unité de transformation du manioc créée	Rapport d'activités DR/MINMIDT du Mbam et KIM	
Activités			Coût	Conditions préalables de réalisation
	1.1.1 Organisation et structuration des acteurs du secteur minier dan 01 atelier		1 000 000	-Prise d'attache avec le DDMIDT
	1.1.2- Organiser 04 réunions de sensibilisation des exploitants des produits de carrière		1 000 000	
	1.1.3. Appuyer les Gics à monter les projets de développement		0	
	2.1.1- Suivi et contrôle des exploitants des produits de carrière		1 200 000	-Élaboration d'un fichier d'exploitant des produits de carrières
	3.1.1-Création d'une carrière de sable à Yangafock 2, Guérima et Mounga		6 000 000	-Identification des sites -Disponibilité des moyens financiers
	4.1.1. Créer une unité de récupération des déchets de bois à la scierie de Ngoro (michel khoury)		10 000 000	
	4.1.2. Créer une unité de transformation du manioc à Ngoro (PM)		0	
Total			19 200 000	

SECTEUR 20 PME ÉCONOMIE SOCIALE ET ARTISANALE

Problème : Difficultés de développement des petites et moyennes entreprises, de l'économie sociale et de l'artisanat.

	LOGIQUE D'INTERVENTION	INDICATEUR OBJECTIVEMENT VÉRIFIABLE	SOURCE DE VÉRIFICATION	HYPOTHÈSE DE RÉALISATION
Objectif global	Faciliter la promotion des PME de l'artisanat et des Activités génératrices de revenu	Nombre et types d'activités menées pour le développement du secteur de l'artisanat et des Activités génératrices de revenue		
Objectifs spécifiques	PME			
	1. Appuyer les initiatives locales de développement du manioc, des noix de palme et dans la construction d'une usine de fabrication de brique de terre	Nombre d'usines construites	-Rapport D/MINPMEESA -rapport d'activité du Maire	
	ARTISANAT			
	1-Créer et construire un bureau de l'artisanat au sein de la commune de Ngoro	Nombre de bureau d'artisanat créé et construit	-Rapport D/MINPMEESA -rapport d'activité du Maire	
Résultats	ÉCONOMIE SOCIALE			
	1-Favoriser les regroupements des associations en GIC	Nombre de regroupement d'associations	-Rapport D/MINPMEESA -rapport d'activité du Maire	
	PME			
	1.1. Les initiatives locales de développement du manioc, des noix de palme et dans la construction d'une usine de fabrication de brique de terre sont appuyées	01 usine de fabrication de brique de terre, 01 menuiserie à bois construite 01 menuiserie métallique construite	-Rapport D/MINPMEESA -rapport d'activité du Maire	
1.2. Une usine de menuiserie à bois et métallique est construite	01 une boulangerie pâtisserie construite	-Rapport D/MINPMEESA -Rapport d'activité du Maire		
Activités	ARTISANAT			
	1.1-Un bureau de l'artisanat au sein de la commune de Ngoro est créé et construit	01 bureau de l'artisanat au sein de la commune de Ngoro créé et construit	-Rapport D/MINPMEESA -Rapport d'activité du Maire	
	ÉCONOMIE SOCIALE			
	1.1-Les regroupements des associations en GIC sont favorisés	Nombre de regroupement d'associations	-Rapport D/MINPMEESA -Rapport d'activité du Maire	
Total			Coût	Conditions préalables de réalisation
	PME			
	1.1.1 Appui aux initiatives locales de développement dans la transformation du manioc à Nyassakounou		10 000 000	-Monter le projet dans les villages concernés -Aider les communautés dans la recherche de financement -Accompagnement des communautés dans la gestion de l'unité
	1.1.2 Appui aux initiatives locales de développement dans la transformation des noix palmiste à Ndjamtouroung		10 000 000	
	1.1.3- Appui aux initiatives locales de développement dans la construction d'une usine de fabrication de briques de terre cuite à Nyamongo		10 000 000	
	1.2.1 Appui aux initiatives locales de développement dans la construction d'une usine de menuiserie bois et métallique		20 000 000	
	ARTISANAT			
	1.1.1- Organisation d'un salon d'artisanat tous les deux ans		4 000 000 par édition	-Disponibilité des financements
ÉCONOMIE SOCIALE				
1.1.1-Favoriser les regroupements des associations en coopératives		Pour mémoire		
Total			274 000 000	

SECTEUR 21 POSTES ET TÉLÉCOMMUNICATION

Problème : Insuffisance d'accès aux média et autres canaux modernes de communication

	LOGIQUE D'INTERVENTION	INDICATEUR OBJECTIVEMENT VÉRIFIABLE	SOURCE DE VÉRIFICATION	HYPOTHÈSE DE RÉALISATION
Objectif global	Faciliter l'accès aux NTIC (radio, téléphone portable, internet)			
Objectifs spécifiques	1. Construction et équipement d'un Télé centre Communautaire polyvalent à Ngoro	01 Télé centre Communautaire polyvalent construit et équipé	- Photo - PV de réception	
	2. Créer, construire et équiper un centre multimédia	Nombre de centre multimédia créé, construit et équipé	- Photo - PV de réception	
	3. Faciliter l'accès au réseau de communication	Nombre de villages bénéficiant de la couverture réseau	- Rapport d'activité DDPOSTEL	
Résultats	1.1 : Un Télé centre Communautaire polyvalent est construit et équipé à Ngoro	01 Télé centre Communautaire polyvalent construit et équipé	- Photo - PV de réception	
	2.1 : Un centre multimédia est créé, construit et équipé	01 centre multimédia construit, équipé	- Photo - PV de réception	
	2.2. Des correspondants communaux sont formés	03 correspondants formés	- Rapport d'activité DDPOSTEL	
	3.1. Une radio est créée	01 radio créée et fonctionnel	- Rapport d'activité DDPOSTEL	
	3.2. L'accès au réseau téléphonique est amélioré	Nombre de villages bénéficiant de la couverture réseau	- Rapport d'activité DDPOSTEL	
Activités			Coût	Conditions préalables de réalisation
	1.1.1. Création, Construction, équipement et formation d'un Télé centre Communautaire à Ngoro		150 000 000	
	2.1.1- Création, Construction et équipement d'un centre multimédia		100 000 000	
	2.1.2- Formation et recyclage de l'animateur		2 500 000	
	2.2.1-Formation de 03 correspondants communaux		2 000 000	
	3.1.1-Création d'une radio communautaire		50 000 000	
	3.2.1-Extension du réseau téléphonique		Pour mémoire	
Total			304 500 000	

SECTEUR 22: PROMOTION DE LA FEMME ET DE LA FAMILLE

PROBLÈME : insuffisance d'encadrement de la femme et de la jeune fille

	LOGIQUE D'INTERVENTION	INDICATEUR OBJECTIVEMENT VÉRIFIABLE	SOURCE DE VÉRIFICATION	HYPOTHÈSE DE RÉALISATION
Objectif global	Améliorer les conditions sociales, économiques et familiales des femmes et des familles			
Objectifs spécifiques	1-Construire et équiper une délégation d'arrondissement du MINPROFF/Ngoro	Une délégation construite et équipée	- Photo - PV de réception des travaux	
	2- Financer des associations et groupes (20) d'initiatives communes	Nombre d'associations financées	Rapport d'activités DD/MINPROFF du Mam et Kim Relevés bancaires /chèques	
	3-Organiser une cérémonie de célébrations collectives des mariages à Ngoro	Nombre de cérémonie de célébrations de mariage collectifs annuels	Rapport d'activités DD/MINPROFF du Mam et Kim Rapport d'activité Mairie	
	4-Célébrer les journées MINPROFF (6)	Nombre de journée MINPROFF célébrée	Rapport d'activités DD/MINPROFF du Mam et Kim Rapport d'activité Mairie	
	5. Faciliter l'appui à l'insertion professionnelle des apprenants			
	1.1-Construction et équipement d'une délégation d'arrondissement du MINPROFF/Ngoro	01 délégation d'arrondissement MINPROFF construite	- Photo - PV de réception des travaux	
	2.1- Financement des associations et (20) coopératives	20 associations sont financées	Relevés bancaires /chèques	
	3.1- Organisation d'une cérémonie de célébrations collectives des mariages à Ngoro	Nombre par an, de cérémonie de célébrations de mariages collectifs annuels	Rapport d'activités DD/MINPROFF du Mam et Kim Rapport d'activité Mairie	
	4.1. Célébration des journées MINPROFF (6)	Nombre de journée MINPROFF célébrée	Rapport d'activités DD/MINPROFF du Mam et Kim Rapport d'activité Mairie	
	5.1-L'appui à l'insertion professionnelle des apprenants est facilité	Nombre d'apprenants formés	Rapport d'activités DD/MINPROFF du Mam et Kim Rapport d'activité Mairie	
Activités			Coût	Conditions préalables de réalisation
	1.1.1-Construction et équipement d'une délégation d'arrondissement du MINPROFF/Ngoro		40 000 000	
	2.1.1- Appui financier aux projets des associations féminines et coopératives		10 000 000	
	3.1.1- Organisation d'une cérémonie de célébrations collectives des mariages à Ngoro,		5 000 000	
	4.1.1- Célébration des journées commémoratives du MINPROFF		5 000 000	
	5.1.1- Appui à l'insertion socio professionnelle des apprenantes formées		15 000 000	
Total			75 000 000	

SECTEUR 23 RECHERCHE SCIENTIFIQUE ET INNOVATION

Problème : Faible niveau d'utilisation des résultats des recherches scientifiques

	LOGIQUE D'INTERVENTION	INDICATEUR OBJECTIVEMENT VÉRIFIABLE	SOURCE DE VÉRIFICATION	HYPOTHÈSE DE RÉALISATION
Objectif global	Améliorer le niveau d'utilisation des résultats des recherches scientifiques			
Objectifs spécifiques	1-Améliorer la recherche dans le secteur de l'industrie et des services	Population encadrée sur les thématiques spécifiques	Rapport d'activités délégation régionale MINRESI	La recherche dans le secteur de l'industrie est améliorée
	2-Encadrer les populations sur des thématiques spécifiques (multiplication des variétés améliorées, techniques de lutte contre l'érosion, amélioration de la fertilité des sols, transformation, analyse et conditionnement des produits agricoles et forestiers non ligneux, techniques d'élevage non conventionnel,...) ;	Nombre de personnes sensibilisés ;	Rapport d'activités délégation régionale MINRESI	L'agriculture et l'élevage connaissent un accroissement considérable grâce aux produits de la recherche
	3 Mettre en place dans la commune d'une plate-forme permettant d'accéder à l'information sur les innovations scientifiques	Nombre plate-forme mise en place	Rapport d'activités délégation régionale MINRESI	
Résultats	1.1 : les populations sont encadrées sur des thématiques spécifiques	Population encadrée sur les thématiques spécifiques	Rapport d'activités délégation régionale MINRESI	
	2.1- la recherche dans le secteur de l'industrie et des services est améliorée	Nombre de personnes sensibilisés ;	Rapport d'activités délégation régionale MINRESI	
	3.1- Une plate-forme permettant d'accéder à l'information sur les innovations scientifiques est mise en place	01 plate-forme mise en place	Rapport d'activités délégation régionale MINRESI	
Activités			Coût	Conditions préalables de réalisation
	1.1.1-Organisation de 05 Ateliers d'encadrement et de formation des populations sur l'élevage des aulacodes, pisciculture, l'aquaculture et l'apiculture à Mounga – Nyamongo – Nyassakounou – Nyadingui – Bangara		10 000 000	
	2.1.1- Formation des populations sur la multiplication des semences améliorées		10 000 000	
	3.1.1-Vulgarisation de la pharmacopée traditionnelle		10 000 000	
Total			30 000 000	

SECTEUR 24 SANTÉ

Problème : Difficulté d'accès aux soins de santé de qualité

	LOGIQUE D'INTERVENTION	INDICATEUR OBJECTIVEMENT VÉRIFIABLE	SOURCE DE VÉRIFICATION	HYPOTHÈSE DE RÉALISATION
Objectif global	Améliorer le cadre et les conditions de vie des populations	-le taux de décès prématuré est en baisse dans la commune 10% -proximité des centres de santé -la baisse du taux d'avortement précoce 15% - le taux des maladies infantiles est en Baisse 20% -Couverture vaccinale améliorée de 20%		
Objectifs spécifiques	1- Créer et construire 17 CSI à	Nombre de centre de santé construit	-Photos -PV de réception des ouvrages	Les centres de santé sont créés, équipés et aménagés
	2-Équiper 17 CSI	Nombre de CSI équipés	-Photos -PV de réception des ouvrages	
	3-Construire 17 forage dans les formations sanitaires	Nombre de points d'eau construit	-Photos -PV de réception des ouvrages	
	4-Construire 34 blocs latrines dans les formations sanitaires	Nombre de blocs latrines construit	-Photos -PV de réception des ouvrages	
	5-Approvisionner en médicaments dans les formations sanitaires	Nombre de formation sanitaire approvisionné		
	6-Affecter un médecin et 02 infirmières au CMA de Ngoro	Nombre de personnel médical affecté	Décision d'affectation du MIN SANTE	
	7-Étendre le CSI de Nyamongo	Nombre de CSI étendu	PV de réception	
	8-Construire une clôture au CMA de Ngoro	Nombre de clôture construite	PV de réception	
	9-Renforcer la sensibilisation sur les MST/ SIDA et autres maladies (choléra, paludisme,...)	Baisse du choléra, MST et autres	Rapport statistique Médecin chef /MINSANTÉ	
	10. Acquérir du matériel roulant	01 matériel roulant acquis	Médecin chef , DDMAP, MINSANTÉ	
Résultats	1.1-17 CSI sont créés et construits	17 CSI construits, réceptionnés et fonctionnel	-Photos -PV de réception des ouvrages	Disponibilité des financements
	2.1-17 CSI sont équipés	17 CSI créés et construits	-Photos -PV de réception des ouvrages	
	3.1- 17 forage dans les formations sanitaire	17 forage construit et fonctionnel	-Photos -PV de réception des ouvrages	
	4.1-34 blocs latrines sont construits	34 blocs latrines construits	-Photos -PV de réception des ouvrages	
	5.1 Les formations sanitaires sont approvisionnées en médicaments	06 formations sanitaires approvisionnées en médicaments	PV d'approvisionnement Décision d'affectation du MIN SANTE Rapport Chef Médecin chef	
	6.1- Un médecin et 02 infirmières sont affectés au CMA de Ngoro	01 médecin et 02 infirmières affectés	Décision d'affectation du MIN SANTE	
	7.1- Le CSI de Nyamongo est étendu	01 CSI étendu	-Photos -PV de réception des ouvrages	
	8.1-Une clôture au CMA de Ngoro est construite	01 clôture construite au CMA de Ngoro	-Photos -PV de réception des ouvrages	
	9.1-Lla sensibilisation sur les MST/ SIDA et autres maladies (choléra, paludisme,...) est renforcée	- le taux de maladies infantile a baissé de 10% - Diminution de l'automédication de 5%	-	
	10.1. Un matériel roulant est acquis	01 ambulance acquise	Médecin chef, DDMAP, Mairie, Photo	

Activités		Coût	Conditions préalables de réalisation
	1.1.1-Création et construction de 13 CSI à Bangara, Bondo, Egona 2, Nyamoko, Massassa, -Nyabidi, Nyadingui, Nyanjanga, NyassaKounou, Serere, Yangafock 1, Yangba, Yassem	650 000 000	Disponibilité de financement
	2.1.1-Équipement de 13 CSI construits et créés	455 000 000	
	2..12- Équipement des centres de santé intégrée Nyamoko, Nyamongo, -CMA DE Ngoro	105 000 000	
	3.1.1-Construction de 12 forages , Bangara, Bondo, Egona 2, Nyamoko, Massassa, -Nyabidi, Nyadingui, Nyanjanga, NyassaKounou, Serere, Yangafock 1, Yangba, Yassem	96 000 000	
	4.1.1-Construction des 12 blocs latrines à Bangara, Bondo, Egona 2, Nyamoko, Massassa, -Nyabidi, Nyadingui, Nyanjanga, NyassaKounou, Serere, Yangafock 1, Yangba, Yassem	42 000 000	
	5.1.1- Approvisionnement en médicaments dans les formations de santé existantes de Nyamoko, Nyamongo, CMA DE Ngoro	30 000 000	
	6.1.1- Affectation d'un médecin et de 02 infirmières au CMA de Ngoro	0	
	6.1.2- Affectation du personnel médical dans les formations sanitaires de Nyamoko, Nyamongo,	0	
	7.1.1- Extension du CSI de Nyamongo	20 000 000	
	8.1.1- Construction d'une clôture au CMA de Ngoro	10 000 000	
	8.1.2- Construction et équipement d'une morgue	80 000 000	
	9.1.1- Renforcer la sensibilisation sur les MST/ SIDA et autres maladies (choléra, paludisme,...)	10 000 000	
	10.1.1- Acquisition d'une ambulance au CMA de Ngoro	35 000 000	
Total		1 533 000 000	

SECTEUR 25 SPORT ET ÉDUCATION PHYSIQUE

Problème : Difficulté à pratiquer les activités sportive

	LOGIQUE D'INTERVENTION	INDICATEUR OBJECTIVEMENT VÉRIFIABLE	SOURCE DE VÉRIFICATION	HYPOTHÈSE DE RÉALISATION
Objectif global	Promouvoir l'activité sportive dans la commune			
Objectifs spécifiques	1- Faciliter la pratique des activités sportives	Un centre multi sport à NGORO construit	PV de réception du centre multifonctionnel	
	2- faciliter l'acquisition des équipements sportifs ;	De nombreux équipements sportifs acquis ;	Rapport d'activités DDSEP	
	3-Appuyer l'organisation des championnats de vacances	Au moins un championnat annuel de vacances organisé.	Rapport d'activités DDSEP	
Résultats	1.1 : Un centre multi sport et un terrain de football sont construits à NGORO	01 centre multi sport à NGORO construit ;	Rapport d'activités DDSEP	
	2.1 Des Équipements sportifs sont acquis	De nombreux équipements sportifs acquis ;	Rapport d'activités DDSEP	
	3.1 : Un championnat annuel de vacances est organisé et appuyé	Au moins un championnat annuel de vacances organisé et appuyé	Rapport d'activités DDSEP	
Activités			Coût	Conditions préalables de réalisation
	1.1.1- Construction de 03 stades dans les 3 secteurs Nyafianga, Koundjougou, Nyamongo		10 000 000	
	1.1.2- Appui à l'organisation annuelle des championnats de vacances		10 000 000	
	2.1.1 Construction d'un centre multi sport à NGORO		60 000 000	
Total			80 000 000	

SECTEUR 26 TOURISME ET LOISIRS

Problème : Le développement des activités génératrices de revenus touristiques, reste embryonnaire dans la Commune de Ngoro

	LOGIQUE D'INTERVENTION	INDICATEUR OBJECTIVEMENT VÉRIFIABLE	SOURCE DE VÉRIFICATION	HYPOTHÈSE DE RÉALISATION
Objectif global	Mettre en valeur, promouvoir et vulgariser le potentiel touristique existant dans l'espace géographique de la commune de Ngoro			
Objectifs spécifiques	1-Etablir un fichier des différents sites touristiques existants en les répertoriant	Tous les sites sont répertoriés et listés	Rapport d'activités DD/MINTOUL du Mbam et Kim	Les sites touristiques sont connus
	2- former les populations dans les techniques de conservation des objets d'art et des sites touristiques dans la commune de Ngoro	-L'activité touristique est mise en marche	Rapport d'activités DD/MINTOUL du Mbam et Kim	Les sites touristiques sont mieux entretenus et valorisés
	3- Mettre en valeur et de promotion des activités génératrices de revenus autour des circuits touristiques intégrés dans la commune	Développement de l'activité touristique et artisanal	Rapport d'activités DD/MINTOUL du Mbam et Kim	
	4-Élire une miss au sein de l'arrondissement	Un système informationnel mis en place	Rapport d'activités DD/MINTOUL du Mbam et Kim	
Résultats	1.1-Tous les sites touristiques excitants sont répertoriés	Nombres de sites touristiques existants	Rapport d'activités DD/MINTOUL du Mbam et Kim	
	2.1- Des séminaires de formation dans les techniques de conservation des objets d'art et des sites touristiques dans la commune de Ngoro sont organisés	Tous les objets d'art et les sites touristiques sont entretenus dans la commune de Ngoro	Rapport d'activités DD/MINTOUL du Mbam et Kim	Le secteur tourisme est organisé
	3.1- créer des richesses et des emplois à travers les activités touristiques dans l'espace géographique de la commune de Ngoro	La création d'opportunité d'emploi dans la commune de Ngoro	Rapport d'activités DD/MINTOUL du Mbam et Kim	
	4.1- Une miss dans l'arrondissement de Ngoro est élue	01 système informationnel de promotion du tourisme est mis en place dans la Commune	Rapport d'activités DD/MINTOUL du Mbam et Kim Rapport d'activités du Maire	
Activités			Coût	Conditions préalables de réalisation
	1.1.1-Mettre sur pied un système informationnel numérique et radiophonique de promotion du tourisme dans la commune de Ngoro (internet – dépliant – émission radio)		10 000 000	Disponibilité des sources de financement
	1.1.2-Inciter la mise en place de GIC touristiques mettant en exergue des entreprises individuelles ou riveraines		1 000 000	
	2.1.1-Création et Construction d'un établissement hôtelier communal		500 000 000	
	3.1.1-Recensement des sites touristiques de l'arrondissement		Pour mémoire	
	4.1.1. élection d'une miss dans l'arrondissement de Ngoro		2 000 000	
Total			513 000 000	

SECTEUR 27 TRANSPORT

Problème : Difficulté d'organisation du système de transport dans l'espace communal de Ngoro

DÉSIGNATION	LOGIQUE D'INTERVENTION	INDICATEURS OBJECTIVEMENT VÉRIFIABLES	SOURCES DE VÉRIFICATION	HYPOTHÈSES
Objectif global	Améliorer le système des transports en fonction des objectifs de développement de l'économie locale			
Objectifs spécifiques	1. Construire une gare routière à Ngoro centre	Nombre de gares routières construites	rapport d'activités du maire	Sites des gares roturières,
	2. Accroître les recettes des taxes de stationnement par l'organisation du secteur des transporteurs urbains, interurbain et des moto-taximen	nombre de transporteurs enregistrés comme contribuables à la commune	budget communal	
	3. Améliorer la praticabilité des routes surtout en saison des pluies	Nombre de Km de route aménagée annuellement	rapport d'activités du maire	
Résultats attendus	1.1. Les gares routières sont construites et l'emprise de la Nationale N°6 est libérée au niveau des marchés.	01 gare routière est construite	rapport d'activités du maire	
	2.1. Le domaine des transports est organisé et les recettes des différentes taxes liées aux transports sont en augmentation	Au moins 165 exploitants de mototaxis sont enregistrés comme contribuables (situation de référence dans l'espace urbain)	budget communal	
	3.1. la praticabilité des routes est améliorée par leur entretien régulier	Nombre de Km de route aménagée annuellement	rapport d'activités du maire	
Activités			COÛTS	CONDITIONS PRÉALABLE DE RÉALISATION
	1.1.1. Construction de 01 gare routière		48 700 000	
	2.1.1. Organisation du secteur des transports de mototaxi		2 750 000	
	3.1.1. Améliorer l'état des routes		PM	
	TOTAL		51 450 000	

SECTEUR 28 TRAVAIL ET SÉCURITÉ SOCIALE

PROBLÈME : Difficulté de promouvoir une sécurité sociale pour tous les travailleurs

DÉSIGNATION	LOGIQUE D'INTERVENTION	INDICATEURS OBJECTIVEMENT VÉRIFIABLES	SOURCES/MÉTHODES DE VÉRIFICATION	HYPOTHÈSES
Objectif global	Promouvoir une sécurité sociale chez les agriculteurs/éleveurs et autres travailleurs du secteur informel			
Objectifs spécifiques	1. Promouvoir le mouvement associatif; socle du principe de la solidarité par la création de mutuelles de santé à gestion associative par corps de métier ou communauté (village, corps de métier, éleveurs, agriculteurs, etc.) avec le concours de l'élite ou des leaders de communauté	Nombre de mutuelles de santé à gestion associative créées	Rapport du délégué départemental du Ministère du travail et de la sécurité sociale	
	2. Mettre un point d'honneur sur la santé des travailleurs du secteur informel par la création des mutuelles de santé dans la commune de N	Nombre de personnes affiliées à la mutuelle.	Rapport DD/MINTSS de MBAM ET KIM	
	3. Promouvoir la culture d'assurance maladie par une sensibilisation des acteurs du secteur informel et des entreprises individuelles ou familiales sur la possibilité de s'affilier comme assurés volontaire à la CNPS	-Nombre de séances de sensibilisation -nombres de personnes touchées	Rapport DD/MINTSS de MBAM ET KIM	
Résultats attendus	1.1. Le mouvement associatif; socle du principe de la solidarité est promu par la création de mutuelles de santé à gestion associative par corps de métier ou village.	Au moins 12 mutuelles à gestion associative créées pour au moins 12 corps de métiers	Rapport DD/MINTSS de MBAM ET KIM	
	2.1. Des mutuelles de santé sont créées dans la commune de NGORO	Nombre de personnes affiliées à la mutuelle.	Rapport DD/MINTSS de MBAM ET KIM	
	3.1. Les acteurs du secteur informel et des entreprises individuelles ou familiales sont sensibilisés sur la possibilité de s'affilier comme assurés volontaire à la CNPS	-Nombre de séances de sensibilisation -nombres de personnes affiliées	Rapport DD/MINTSS de MBAM ET KIM	
Activités	Activités à mener			Coûts
	1.1.1. Création de 03 mutuelles à gestion associative par corps de métier ou village.			720 000
	2.1.1. Création d'une mutuelle de santé dans chaque aire de santé			100 000
	3.1.1. Sensibilisation des acteurs du secteur informel et des entreprises individuelles ou familiales sur la possibilité de s'affilier comme assurés volontaire à la CNPS			270 000
	TOTAL			1 090 000

SECTEUR 29 TRAVAUX PUBLICS

Problème : Inadéquation entre le réseau routier et les objectifs de la politique de développement local

	LOGIQUE D'INTERVENTION	INDICATEUR OBJECTIVEMENT VÉRIFIABLE	SOURCE DE VÉRIFICATION	HYPOTHÈSE DE RÉALISATION
Objectif global	Améliorer le réseau routier en fonction de la politique de développement local dans la commune de Ngoro	Meilleure fluidité du trafic routier		-L'aménagement et l'entretien des routes est effectif
Objectifs spécifiques	1. Améliorer durablement l'état des routes et pistes de collecte par le reprofilage, suppression des bourbiers et autres points critiques et l'installation des barrières de pluies)	Nombre de kilomètre de route entretenus	-Rapport service technique mairie -Rapport DDTP	
	2. Faciliter le franchissement de certains cours d'eau par la construction et le réfection des ponts et ouvrages de franchissement	Nombre d'ouvrages de franchissement et de ponts construits	-Rapport service technique mairie	
	3 Mettre sur pied un nombre de comité de route et améliorer le fonctionnement de ceux déjà créés par une formation adéquate (entretien des routes par l'approche HIMO)	Nombre de comités de route créés et nombre de séances de formation tenues à l'endroit des comités déjà créés.	- Rapport d'activités mairie	-le déplacement des biens et des personnes est facilité
Résultats	1.1 : L'état des routes et pistes de collectes est amélioré par le reprofilage des routes et suppression des bourbiers	-149 km de routes sont aménagés	PV de réception des activités d'aménagement des routes	Le développement des activités est facilité
	2.1 Des ponts et ouvrages d'art sont construits	06 ponts réfectionner et 01 pont construit	PV de réception	
	3.1- le nombre de comité de gestion de route	- 24 comités de gestion et d'entretien des routes – mis en place	PV d'assemblée constitutive	
Activités			Coût	Conditions préalables de réalisation
	1.1- Reprofilage avec création des fossés (170km)		144 500 000	-Identification et matérialisation des axes routiers à ouvrir -Montage du projet
	2.1.1-Construction d'un pont à Guerima (Mbam)		35 000 000 000	-Mobilisation les financements -Lancement du marché et recrutement des entreprises -Suivi des travaux et réception des chantiers
	2.1.2-Réhabilitation d'une buse endommagée à Nyamongo		1 000 0000	-Identification des ponts à construire -Montage du projet -Mobilisation des financements -Lancement du marché et recrutement de(s) l'entreprise(s) -Suivi des travaux et réception des chantiers
	2.1.3- Correction du tracé de la route Koundjougou-Nyafianga		Études à faire	-Montage du projet -Étude d'impact environnemental -Disponibilité des financements
3.1.1- Création et Formation de 24 comités d'entretien des routes		Études à faire	-Financer la mise en place des comités de route -Doter chaque comité d'un matériel d'investissement humain -suivre le fonctionnement des comités de route	
Total			35 145 500 000	

SECTEUR 32: VIH-SIDA

PROBLÈME : DIFFICULTÉ DE PRÉVENTION ET DE LUTTE CONTRE LE VIH/SIDA

LOGIQUE D'INTERVENTION		INDICATEUR OBJECTIVEMENT VÉRIFIABLE	SOURCE DE VÉRIFICATION	SUPPOSITIONS / HYPOTHÈSE DE RÉALISATION
Objectif global	Renforcer les moyens de lutte contre le VIH-SIDA	Diminution de moitié du taux de prévalence dans 5ans	Rapports du District de santé	
Objectifs spécifiques	1- Doter les communautés des moyens efficaces de prévention du VIH-SIDA	Des comités locaux de lutte contre le SIDA sont créés dans chaque village Régularité de la distribution des antis rétroviraux	Rapports des Comités de Concertation	
	2- Renforcer les mesures d'encadrement des séropositifs	Amélioration de la qualité de services à leur accordés	Rapport du District de santé du Mbam et Kim	
	3- Renforcer les mesures de sensibilisation auprès des populations	Nombre de campagnes de sensibilisation organisées	Rapport du District de santé du Mbam et Kim	
Nombre de campagnes de dépistages gratuits organisées en augmentation		Sondages		
Résultats	1.1 : Les comités locaux de lutte contre le SIDA sont mis en place dans tous les villages et quartiers de la ville	24 comités locaux de lutte contre le SIDA créés et sont fonctionnels (01 par village)	Rapports du District de santé et des Chefs de Villages	
	2.1 : Les personnes vivant avec le VIH-SIDA bénéficient de l'encadrement de la commune	Augmentation du nombre de malades bénéficiant des antis rétroviraux	Rapport du service des affaires sociales et de la commune	
	3.1 : Les couches vulnérables au VIH-SIDA sont identifiées	Le nombre de personnes connaissant leur statut sérologique augmenté	Rapport du District de santé du Mbam et Kim	Disponibilité des moyens financiers Appui de l'État et des partenaires
CONDITIONS PRÉALABLES				
Activités	1.1.1 Création de 33 Comités locaux de lutte contre le SIDA dans chaque quartier et village		11 500 000	Disponibilité des moyens financiers Appui de l'État et des partenaires
	1.1.2. Dotation des préservatifs et prospectus aux Comités locaux		12 000 000	
	2.1.1. Prise en charge des personnes atteintes par le VIH/SIDA		5 000 000	Disponibilité des moyens financiers Appui de l'État et des partenaires
	2.1.2. Organisation de formation des formateurs des parents pour l'alimentation adaptée aux petits enfants séropositifs		4 000 000	Disponibilité des moyens financiers Appui de l'État et des partenaires
	3.1.1. Organisation d'une campagne de sensibilisation et de dépistage par an et par village		86 250 000	Disponibilité des moyens financiers Appui de l'État et des partenaires
	TOTAL			121 450 000

5.3 Coût estimatif du PCD

Le tableau ci-dessous représente le montant total correspondant aux activités retenues par secteur. Il est le suivant :

N°	SECTEUR	MONTANT
1	ADMINISTRATION TERRITORIALE ET DÉCENTRALISATION	419 000 000
2	AFFAIRES SOCIALES	147 700 000
3	AGRICULTURE	1 661 000 000
4	COMMERCE	360 000 000
5	COMMUNICATION	304 500 000
6	CULTURE	101 000 000
7	DÉVELOPPEMENT DE L'ÉCONOMIE LOCALE	-
8	DOMAINES ET AFFAIRES FONCIÈRES	62 470 000
9	EAU	676 800 000
10	ÉNERGIE	522 500 000
11	ÉDUCATION DE BASE	885 700 000
12	ÉLEVAGE, PÊCHE ET INDUSTRIE ANIMALE	87 000 000
13	EMPLOI ET FORMATION PROFESSIONNELLE	86 500 000
14	ENSEIGNEMENT SECONDAIRE	562 740 000
15	ENSEIGNEMENT SUPÉRIEUR	10 000 000
16	ENVIRONNEMENT ET PROTECTION DE LA NATURE ET DÉVELOPPEMENT DURABLE	202 000 000
17	FORET ET FAUNE	72 000 000
18	HABITAT ET DÉVELOPPEMENT URBAIN	603 000 000
19	INSTITUTION COMMUNALE	23 100 000
20	JEUNESSE	75 000 000
21	MINES, INDUSTRIE ET DÉVELOPPEMENT TECHNOLOGIQUE	19 200 000
22	PETITES ET MOYENNES ENTREPRISES, ÉCONOMIE SOCIALE ET ARTISANAT	54 000 000
23	POSTES ET TÉLÉCOMMUNICATION	304 500 000
24	PROMOTION DE LA FEMME ET DE LA FAMILLE	75 000 000
25	RECHERCHE SCIENTIFIQUE ET INNOVATIONS	30 000 000
26	SANTE PUBLIQUE	1 533 000 000
27	SPORT ET ÉDUCATION PHYSIQUE	80 000 000
28	TOURISME ET LOISIRS	513 000 000
29	TRANSPORT	51 450 000
30	TRAVAIL ET SÉCURITÉ SOCIALE	1 090 000
31	TRAVAUX PUBLICS	35 154 500 000
32	VIH/SIDA	118 750 000
TOTAL		44 796 500 000

Tableau 16 : Coût estimatif du PCD par secteur

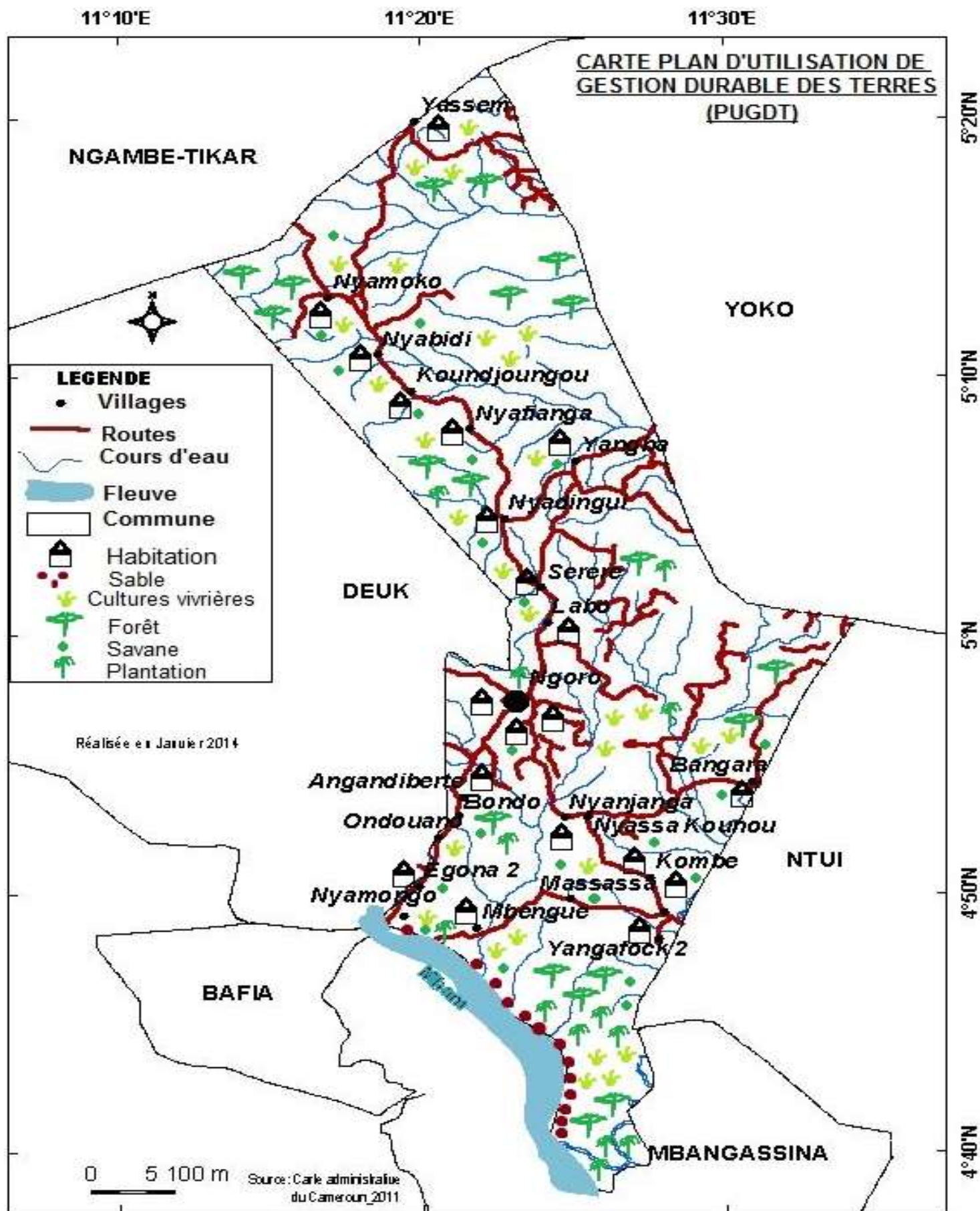
Le présent tableau des coûts estimatifs du PCD de Ngoro s'élève à la somme de **Quarante-quatre Milliard sept cent quatre-vingt-seize millions cinq cent mille** de Francs CFA

5.4 Esquisse du Plan d'Utilisation et de Gestion des Terres de l'espace communal

Tableau 17 : Esquisse du Plan d'Utilisation et de Gestion des Terres de l'espace communal

Ressources naturelles	Localisation	Potentiels	Utilisation / utilisateurs	Contrôleurs	Mode de gestion	Tendances	Problèmes/contraintes	Action à entreprendre
Terres cultivables	Tous les villages	Près de 70 % de terres non encore cultivées	Agriculteurs	Chefs traditionnels ; Chef familial	Gestion anarchique	Légère diminution des terres cultivables	Mauvaise technique Dévastation des cultures par les bêtes	Délimitation des espaces agropastoraux
Sable	Dans tous les villages	Plus de 70 % non exploité	Les riverains constitués des hommes	Chefs traditionnels ; Exploitants individuels ;	Gestion anarchique et abusive	d'autres produits de carrière sont encore non exploités	Exploitation anarchique des carrières d'une manière occasionnelle	Organisation de l'exploitation des carrières de sable
Forêts	Tous les villages	Près de 60% exploité	Les riverains	Chefs, chefs de quartiers	Gestion incontrôlée	Création d'une forêt communale	Exploitation anarchique	Créer une forêt communale
Savane	Tous les villages	Près de 60% non exploité	Agriculture/élevage des bovins	Chef traditionnels et riverains	Gestion incontrôlée	Création des grands pâturages	Querelles entre éleveurs et agriculteurs	Créations des enclos dans les pâturages
Les cours d'eau	Tous les villages	Réseau hydrographique dense	Les riverains	Les riverains	individuelle	Baisse ou assèchement de certains cours en saison sèche	Utilisation des produits phytosanitaires	Organisation des pêcheurs traditionnels

Carte 3: Carte d'utilisation et de gestion durable des terres (PUGDT)





PROGRAMMATION

6 PROGRAMMATION**6.1 Cadre de Dépenses à Moyen Terme (CDMT) des projets prioritaires (y compris populations marginales)**

Le CDMT est un instrument de programmation et de maîtrise des d'investissements souhaitées en tenant compte des priorités sectorielles et des réalités budgétaires. Le présent CDMT (ci-dessous) a été élaboré sur la base d'un tableau des ressources mobilisables à échéance, qui nous a permis de dégager les fonds dont dispose la Commune pour l'exécution desdits investissements, ainsi que les différents bailleurs de fonds susceptibles de financer ces projets. Il se subdivise en 08 entrées

Tableau 18 : Cadre de Dépenses à Moyen Terme (CDMT)

SECTEUR	Intitule du projet	Localisation	Indicateurs de résultat	Période			RESSOURCES FINANCIÈRES			Coût total	Observation
				2014	2015	2016	Part commune	Autres contributions			
								Partenaire	Montant		
TOURISME ET LOISIRS	Réhabilitation de l'auberge municipale	Ngoro	L'AUBERGE MUNICIPAL	5 000 000	0	0	5 000 000			5 000 000	
ARTS ET CULTURE	Construction d'un foyer culturel	Nyabidi	01 foyer culturel construit		15 000 000	0	15 000 000	PIP		15 000 000	
SANTÉ	Construction et équipement d'un CSI	CSI de Nyamongo	CSI construit et équipé	70 000 000	0	0	70 000 000	PIP		70 000 000	
	Réhabilitation du CMA	Ngoro	CMA réhabilité	45 000 000	0	0	45 000 000	PIP		45 000 000	
	Construction d'un forage	CSI de Yassem	Forage construit	8 500 000	0	0	0	BIP	8 500 000	8 500 000	
	Construction et équipement de 3 CSI	NYAMOKO, Yassem, Yangafock	03 Centres de santé intégrée construits	0	210 000 000	0	210 000 000	PIP		210 000 000	
MINPROFF	Construction de CPFF	NGORO CENTRE	01 CPFF construit	0	25 000 000	0	25 000 000	PIP		25 000 000	
Eau et Énergie	Construction d'un forage	Koundjougou	Forage fonctionnel	8 500 000	0	0	8 500 000			8 500 000	
	Achat d'un groupe électrogène pour électrification urbaine	Ngoro	Groupe électrogène acheté	172 500 000	0	0	-	FEICOM	172 500 000	172 500 000	
	Raccordement du réseau AES-SONEL	BAFIA-NGORO	Raccordement effectué	350 000 000	0	0	350 000 000			350 000 000	
EAU	Construction des	Nyamongo,	02 forages sont	0	17 000 000	0	17 000 000	PIP		17 000 000	

SECTEUR	Intitule du projet	Localisation	Indicateurs de résultat	Période			RESSOURCES FINANCIÈRES			Coût total	Observation
				2014	2015	2016	Part commune	Autres contributions			
								Partenaire	Montant		
	forages 02	Nyadjanga	construits								
	Construction d'un forage	Kombe	01 forage est construit	0	0	8 500 000	8 500 000	PIP		8 500 000	
	Construction d'un forage	Koundjougou	01 FORAGE CONSTRUIT	8500000	0	0	8 500 000			8 500 000	
Education de base	Construction DE 02 Salles de Classe	EP KANGA	Salles de classe construites	18 000 000	0	0	0	BIP	18 000 000	18 000 000	
	Équipement les salles de classe de l'EP en Bureaux de Maitre	EP KANGA	Salles de classe équipées en bureau de maitre	250 000	0	0	0	BIP	250 000	250 000	
	Équipement en Tables bancs	EP KANGA	Salles de classe équipées en table bancs	1 800 000	0	0	0	BIP	1 800 000	1 800 000	
	Acquisition de 100 table-bancs	Nyassakounou	100 table-bancs sont acquis	0	3 000 000	0	3 000 000				
Enseignements secondaires	Construction bloc de latrines	Lycée de Yassem	Bloc de latrine construit	4 500 000	0	0	0	BIP	4 500 000	4 500 000	
	Équipement en kits de petits matériels didactiques	CETIC NGORO	CETIC équipé	3 000 000	0	0	0	BIP	3 000 000	3 000 000	
COMMERCE	Construction d'un hangar au marché quotidien	Marché de Ngoro	Un hangar construit	5 000 000	0	0	5 000 000	F.P		5 000 000	
	Construction d'un complexe commerciale de 20 boutiques	Ngoro	01 complexe commerciale de 20 boutiques construit	0	71 750 000	0	71 750 000	PIP		71 750 000	
	Construction et équipement D'UN ABATTOIR	Ngoro	01 abattoir construit et équipé	0	0	30 000 000	30 000 000	PIP		30 000 000	
	CONSTRUCTION DE 2 MARCHES	YANGAFOCK I ET II, Nyamoko	02 marchés sont construits	0	0	71 750 000	71 750 000	PIP		71 750 000	
ÉNERGIE	ELECTRIFICATION RURAL BT SUR 20KM	NYABIDI YASSEM	Le tronçon Nyabidi-Yassem est électrifié	0	0	150 000 000	150 000 000	PIP		150 000 000	
	Électrification rural sur 10 km	NGORO LABO SERERE	La boucle Ngoro-Labo-Serere est	0	0	120 000 000	120 000 000	PIP		120 000 000	

SECTEUR	Intitule du projet	Localisation	Indicateurs de résultat	Période			RESSOURCES FINANCIÈRES			Coût total	Observation
				2014	2015	2016	Part commune	Autres contributions			
								Partenaire	Montant		
			électrifiée								
POSTE ET TÉLÉCOMMUNICATION	Construction et équipement d'un télécentre communautaire polyvalent	Ngoro	01 télécentre communautaire polyvalent construit et équipés	0	0	71 000 000	71 000 000	PIP		71 000 000	
Administration territoriale et décentralisation	Construction de la Sous-Préfecture (Phase 1)	Ngoro	Sous-préfecture construite	50 000 000	0	0	0	BIP	50 000 000	50 000 000	
Travaux publics	Entretien Routier des communes :	Commune de NGORO	Routes entretenu	13 880 000	0	0	0	BIP	13 880 000	13 880 000	
	Réhabilitation des pistes rurales	Nyamongo – Massassa - Nyassakounou	Pistes réhabilitées	135 000 000	0	0	135 000 000	PIP			
	Gravillonnage de la voirie	Ngoro	Voirie gravillonné	96 500 000	0	0	96 500 000	PIP		96 500 000	
Agriculture	Construction d'un forage équipé de PMH	Okpweramunga	Forage construit	9 000 000	0	0	0	BIP	9 000 000	9 000 000	
	Construction d'un forage équipé de PMH	Kananga	Forage construit	9 000 000	0	0	0	BIP	9 000 000	9 000 000	
	Construction d'un forage équipé de PMH	També	Forage construit	9 000 000	0	0	0	BIP	9 000 000	9 000 000	
	Construction de pistes agricoles	Bangara - També-Kim village	Piste agricole créé	57 000 000	0	0	0	BIP	57 000 000	57 000 000	
	Construction du CEAC et d'un magasin de stockage	Egona 2	CEAC et magasin construit	47 332 668	0	43 029 698	43 029 698	PNDP		47 332 668	
PMEESA	Mise en place du bureau d'enregistrement	Commune de NGORO	Bureau d'enregistrement mis en place	1 000 000	0	0	0	BIP	1 000 000	1 000 000	
TOTAL				700 550 000	341 750 000	451 250 000	1 285 000 000		208 550 000	1 490 550 000	

6.2 Cadre sommaire de gestion environnementale du CDMT

La mise en œuvre des activités du CDMT recèle des impacts tant positifs que négatifs qu'il importe d'explorer. Ceux-ci se déclinent en deux grands groupes :

- a) Les projets visés par l'arrêté n° 0070/MINEPDED du 22 avril 2005 fixant les catégories d'opération et dont la réalisation sera soumise à une étude d'impact environnementale ;
 - Construction d'un cimetière municipal
 - Ouverture et entretien de route
- b) Les autres projets dont les impacts sociaux et environnementaux sont jugés non négligeables.

6.2.1. Principaux impacts sociaux positifs/négatifs et mesures d'optimisation

Tableau 19: Principaux Impacts Socio-environnementaux Potentiels (Principaux impacts positifs, impacts négatifs)

Les mesures d'optimisation ou d'atténuation envisageables pour la réalisation des projets retenus dans le cadre de la mise en œuvre du PCD de NGORO sont les suivantes :

Principaux impacts sociaux positifs et mesures d'optimisation sur les projets de construction ou réhabilitation des pistes rurales, électrification rurale du CDMT

TYPE DE PROJET	PRINCIPAUX IMPACTS SOCIAUX POSITIFS	MESURES D'OPTIMISATION
PROJETS DE CONSTRUCTION		
<ul style="list-style-type: none"> • Construction DE 02 Salles de Classe à l'EP KANGA • Construction d'un complexe commerciale de 20 boutiques à Ngoro • Construction d'un foyer culturel Nyabidi • Construction bloc de latrines au Lycée de Yassem 	<ul style="list-style-type: none"> • Amélioration des revenus dans la zone du projet • Augmentation de la capacité d'accueil de l'établissement ; • Amélioration des conditions d'éducation des jeunes ; • Augmentation du taux de scolarisation d 	<ul style="list-style-type: none"> • Recruter le personnel sur une base concurrente et transparente ; • Privilégier le recrutement des locaux dans la main d'œuvre à mobiliser, utiliser la technique HIMO • Construction des rampes d'accès • Construction des toilettes modernes • Équiper en lits, moustiquaires les dortoirs • Aménager une salle de réception
<ul style="list-style-type: none"> • Construction et équipement de 3 CSI de NYAMOKO, Yassem, Yangafock • Construction et équipement d'un CSI à CSI de Nyamongo 	<ul style="list-style-type: none"> • Amélioration des conditions de vie de la population ; • Amélioration de la couverture sanitaire de la commune ; 	
<ul style="list-style-type: none"> • Construction et équipement d'un telecentre communautaire polyvalent à Ngoro • Construction de la Sous-préfecture (Phase 1) Ngoro 	<ul style="list-style-type: none"> • Faciliter Améliore les conditions de vies des personnes âgées et handicapés 	
<ul style="list-style-type: none"> • Construction de CPFF à Ngoro centre 	<ul style="list-style-type: none"> • Faciliter l'organisation des réunions des femmes • Améliore la prise en charge des jeunes filles 	<ul style="list-style-type: none"> • Construire une salle de réunion et des sales de formation • Équiper en machines à coudre et ordinateurs les sales de formation
<ul style="list-style-type: none"> • Construction et équipement d'un abattoir à Ngoro 	<ul style="list-style-type: none"> • Augmentation de la capacité d'accueil et de traitement des produits de l'élevage • Prévention des conflits entre éleveurs et agriculteurs • Traitement sanitaire optimisé de la viande 	<ul style="list-style-type: none"> • Construire des blocs de latrines, • Construire des trous perdus d'évacuation et de dépôt des déchets • Recruter le personnel sur une base concurrente et transparente ; • Construction d'un point d'eau potable dans l'enceinte de l'abattoir
<ul style="list-style-type: none"> • Construction d'un hangar au marché quotidien 	<ul style="list-style-type: none"> • Amélioration des revenus dans la zone du projet 	<ul style="list-style-type: none"> •

TYPE DE PROJET	PRINCIPAUX IMPACTS SOCIAUX POSITIFS	MESURES D'OPTIMISATION
<ul style="list-style-type: none"> • Marché de Ngoro • Construction de 2 marchés à Yangafock I ET II, Nyamoko 		
PROJETS HYDRAULIQUES ET ÉLECTRIQUE		
<ul style="list-style-type: none"> • Construction d'un forage au CSI de Yassem • Construction d'un forage à Koundjougou • Construction des forages 02 à Nyamongo, Nyanjanga • Construction d'un forage à Kombe • Construction d'un forage à Koundjougou • Construction d'un forage équipé de PMH à Okpweramunga • Construction d'un forage équipé de PMH à Kananga • Construction d'un forage équipé de PMH à També 	<ul style="list-style-type: none"> • Facilitation l'accès à l'eau potable des populations de la commune ; • Réduction le taux d'infection de maladies d'origine hydrique ; 	<ul style="list-style-type: none"> • Construction des trous perdus • Construction d'anti boubier • Construction d'une aire d'assainissement • Élire un comité de gestion de l'ouvrage
PROJETS DE CONSTRUCTION OU DE RÉHABILITATION		
<ul style="list-style-type: none"> • Entretien Routier des communes : Commune de NGORO • Réhabilitation des pistes rurales Nyamongo – Massassa – Nyassassa • Graviionnage de la voirie à Ngoro 	<ul style="list-style-type: none"> • Amélioration des voies de communication • Amélioration d'évacuation des personnes et des biens • Faciliter la bonne circulation des populations 	<ul style="list-style-type: none"> • Recruter le personnel sur une base concurrente et transparente ; • Privilégier le recrutement des locaux dans la main d'œuvre à mobiliser, utiliser la technique HIMO

Principaux impacts sociaux négatifs et mesures d'atténuation sur les projets de construction ou réhabilitation des pistes rurales, électrification rurale du CDMT

TYPE DE PROJET	PRINCIPAUX IMPACTS SOCIAUX NÉGATIFS	MESURES D'ATTÉNUATION
PROJETS DE CONSTRUCTION		
<ul style="list-style-type: none"> • Construction DE 02 Salles de Classe à l'EP KANGA 		
<ul style="list-style-type: none"> • Construction d'un complexe commerciale de 20 boutiques à Ngoro 		
<ul style="list-style-type: none"> • Construction d'un foyer culturel Nyabidi 		
<ul style="list-style-type: none"> • Construction bloc de latrines au Lycée de Yassem 		
<ul style="list-style-type: none"> • Construction et équipement de 3 CSI de NYAMOKO, Yassem, Yangafock 		
<ul style="list-style-type: none"> • Construction et équipement d'un CSI à CSI de Nyamongo 		
<ul style="list-style-type: none"> • Construction et équipement d'un télécentre communautaire polyvalent à Ngoro 		
<ul style="list-style-type: none"> • Construction de la Sous-préfecture (Phase 1) Ngoro 		
<ul style="list-style-type: none"> • Construction de CPFF à Ngoro centre 		
<ul style="list-style-type: none"> • Construction et équipement d'un abattoir à Ngoro 		
<ul style="list-style-type: none"> • Construction d'un hangar au marché quotidien 		
<ul style="list-style-type: none"> • Marché de Ngoro 		
<ul style="list-style-type: none"> • Construction de 2 marchés à Yangafock I ET II, Nyamoko 		
PROJETS HYDRAULIQUES ET ÉLECTRIQUE		
<ul style="list-style-type: none"> • Construction d'un forage au CSI de Yassem 		
<ul style="list-style-type: none"> • Construction d'un forage à Koundjougou 		
<ul style="list-style-type: none"> • Construction des forages 02 à Nyamongo, Nyanjanga 		
<ul style="list-style-type: none"> • Construction d'un forage à Kombe 		
<ul style="list-style-type: none"> • Construction d'un forage à Koundjougou 		
<ul style="list-style-type: none"> • Construction d'un forage équipé de PMH à Okpweramunga 		
<ul style="list-style-type: none"> • Construction d'un forage équipé de PMH à Kananga 		
<ul style="list-style-type: none"> • Construction d'un forage équipé de PMH à També 		
PROJETS DE CONSTRUCTION OU DE RÉHABILITATION		
<ul style="list-style-type: none"> • Entretien Routier des communes : Commune de NGORO 		
<ul style="list-style-type: none"> • Réhabilitation des pistes rurales Nyamongo – Massassa -Nyassassa 		
<ul style="list-style-type: none"> • Gravillonnage de la voirie à Ngoro 		
	<ul style="list-style-type: none"> • Risques de détournement des fonds au sein des comités de gestion pour les infrastructures communautaires • Conflits liés à l'utilisation, et à la non pérennisation des ouvrages • Risque d'insécurité pour les personnes et les biens 	<ul style="list-style-type: none"> • Sécuriser les fonds dans une institution bancaire • Renforcer les capacités des membres des comités de gestion sur la bonne gouvernance ; • Mettre en place un système de contrôle des fonds • Mettre des panneaux de signalisation dans les chantiers ; • Respecter les règles de sécurité.

6.2.2. Principaux impacts environnementaux Négatifs/positifs et mesures d'optimisation

Principaux impacts environnementaux positifs et mesures d'optimisation sur les projets de construction ou réhabilitation des pistes rurales, électrification rurale du CDMT

TYPE DE PROJET	PRINCIPAUX IMPACTS ENVIRONNEMENTAUX POSITIFS	MESURES D'OPTIMISATION
PROJETS DE CONSTRUCTION		
<ul style="list-style-type: none"> • Construction DE 02 Salles de Classe à l'EP KANGA • Construction d'un complexe commerciale de 20 boutiques à Ngoro • Construction d'un foyer culturel Nyabidi • Construction bloc de latrines au Lycée de Yassem • Construction et équipement de 3 CSI de NYAMOKO, Yassem, Yangafock • Construction et équipement d'un CSI à CSI de Nyamongo • Construction et équipement d'un télécentre communautaire polyvalent à Ngoro • Construction de la Sous-préfecture (Phase 1) Ngoro • Construction de CPFF à Ngoro centre • Construction et équipement d'un abattoir à Ngoro • Construction d'un hangar au marché quotidien • Marché de Ngoro • Construction de 2 marchés à Yangafock I ET II, Nyamoko 	<ul style="list-style-type: none"> • Consolidation des systèmes de gouvernance locale à travers l'évaluation environnementale participative ainsi que l'utilisation du formulaire d'examen environnemental en impliquant la consultation du public • Diminution de la pression sur les ressources 	<ul style="list-style-type: none"> • Sensibilisation du public et Implication lors du remplissage du formulaire d'examen environnemental ; • Mise en place de comités de gestion
PROJETS HYDRAULIQUES ET ÉLECTRIQUE		
<ul style="list-style-type: none"> • Construction d'un forage au CSI de Yassem • Construction d'un forage à Koundjougou • Construction des forages 02 à Nyamongo, Nyanjanga • Construction d'un forage à Kombe • Construction d'un forage à Koundjougou • Construction d'un forage équipé de PMH à Okpweramunga • Construction d'un forage équipé de PMH à Kananga • Construction d'un forage équipé de PMH à També 	<ul style="list-style-type: none"> • Consolidation des systèmes de gouvernance locale à travers l'évaluation environnementale participative ainsi que l'utilisation du formulaire d'examen environnemental en impliquant la consultation du public • Diminution de la pression sur les ressources 	<ul style="list-style-type: none"> • Sensibilisation du public et Implication lors du remplissage du formulaire d'examen environnemental ; • Mise en place de comités de gestion
PROJETS DE CONSTRUCTION OU DE RÉHABILITATION		
<ul style="list-style-type: none"> •Entretien Routier des communes : Commune de NGORO •Réhabilitation des pistes rurales Nyamongo – Massassa -Nyassassa •Gravillonnage de la voirie à Ngoro 	<ul style="list-style-type: none"> • Consolidation des systèmes de gouvernance locale à travers l'évaluation environnementale participative ainsi que l'utilisation du formulaire d'examen environnemental en impliquant la consultation du public • Diminution de la pression sur les ressources 	<ul style="list-style-type: none"> • Sensibilisation du public et Implication lors du remplissage du formulaire d'examen environnemental ; • Mise en place de comités de gestion

Principaux impacts environnementaux négatifs et mesures d'atténuation sur les projets de construction ou réhabilitation des pistes rurales, électrification rurale du CDMT

TYPE DE PROJET	PRINCIPAUX IMPACTS ENVIRONNEMENTAUX NÉGATIFS	MESURES D'ATTÉNUATION
PROJETS DE CONSTRUCTION		
<ul style="list-style-type: none"> • Construction DE 02 Salles de Classe à l'EP KANGA • Construction d'un complexe commerciale de 20 boutiques à Ngoro • Construction d'un foyer culturel Nyabidi • Construction bloc de latrines au Lycée de Yassem 	<ul style="list-style-type: none"> • Risques liés à l'acquisition des terres pour l'implantation du projet • Érosion due à l'exploitation des zones d'emprunts/ carrières de graviers ou de sable, et/ou à l'excavation du site du projet • Pollution de l'air par les poussières dues au transport des matériaux et circulation des engins • Pollutions liées aux déchets générés pendant les travaux • Perte des espèces ligneuses liée au dégagement du site • Risques d'inondation et de stagnation des eaux autour de l'ouvrage • Destruction du couvert végétal 	<ul style="list-style-type: none"> - Sensibiliser et informer les personnes touchées sur la nécessité d'un site et les critères de choix - Obtenir un acte de donation foncière, signé du Chef du village et du propriétaire du site ; • Site reconnu du point de vue légal. Sensibilisation des populations sur la gestion du domaine foncier ; • Reboisement de l'espace tout autour de l'établissement ; • Mise en place des bacs à ordures ; • Élaboration et mise en application du règlement intérieure de l'établissement. <ul style="list-style-type: none"> • Construire l'école à un lieu éloigné des habitations • Construire les latrines à près de 100m des points d'eau et des habitations
<ul style="list-style-type: none"> • Construction et équipement de 3 CSI de NYAMOKO, Yassem, Yangafock • Construction et équipement d'un CSI à CSI de Nyamongo 		
<ul style="list-style-type: none"> • Construction et équipement d'un télécentre communautaire polyvalent à Ngoro • Construction de la Sous-préfecture (Phase 1) Ngoro 		
<ul style="list-style-type: none"> • Construction de CPFF à Ngoro centre 		
<ul style="list-style-type: none"> • Construction et équipement d'un abattoir à Ngoro 		
<ul style="list-style-type: none"> • Construction d'un hangar au marché quotidien • Marché de Ngoro 		
<ul style="list-style-type: none"> • Construction de 2 marchés à Yangafock I ET II, Nyamoko 		
PROJETS HYDRAULIQUES ET ÉLECTRIQUE		
<ul style="list-style-type: none"> • Construction d'un forage au CSI de Yassem • Construction d'un forage à Koundjougou • Construction des forages 02 à Nyamongo, Nyanjanga • Construction d'un forage à Kombe • Construction d'un forage à Koundjougou • Construction d'un forage équipé de PMH à Okpweramunga • Construction d'un forage équipé de PMH à Kananga • Construction d'un forage équipé de PMH à També 	<ul style="list-style-type: none"> • Contamination du sol, de la nappe phréatique par les huiles de vidange - Conflits liés à l'utilisation, et à la non pérennisation de l'ouvrage - Risque de déplacement involontaire et de réinstallation ; - Risque d'intoxication due au mauvais dosage du chlore ; - Risque de mauvaise manipulation des ouvrages 	<ul style="list-style-type: none"> - Sensibilisation des populations sur le bien-fondé de boire de l'eau potable - Mise en place des comités de gestion des forages ; - Bon choix du site ; - Engazonnement des pentes ; - Réimplantation des arbres ; - Formation d'un comité de gestion
PROJETS DE CONSTRUCTION OU DE RÉHABILITATION		
<ul style="list-style-type: none"> • Entretien Routier des communes : Commune de NGORO • Réhabilitation des pistes rurales Nyamongo – Massassa - Nyassassa • Graviollonnage de la voirie à Ngoro 	<ul style="list-style-type: none"> • Réduction de l'espace communautaire ; • Conflits fonciers ; • Destruction du couvert végétal ; • Risque de pollution environnementale (déchets, sonores) • Destruction du couvert végétal ; • Risque de pollution environnementale (déchets, sonores) 	<ul style="list-style-type: none"> - Sensibilisation des populations sur la gestion du domaine foncier ; - Reboisement de l'espace tout autour du foyer - Mise en place des bacs à ordures ; - Organiser les réunions de concertation avec les populations riveraines ;

6.2.3 Plan sommaire de gestion de l'environnement

Tableau 20 : Plan sommaire de gestion de l'environnement

MESURES ENVIRONNEMENTALE	TACHES	ACTEURS DE MISE EN ŒUVRE	PÉRIODES	ACTEURS DE SUIVI	COUTS (CFA)	OBSERVATIONS
Formation de l'agent communal de développement local aux questions environnementales et au cadre de gestion environnementale et sociale du PNDP	-Préparer les TDR	PNDP	2014-2015	Délégation MINEPDED ; Délégation MINAS ; PNDP ; Mairie	100000	
Utilisation systématique du formulaire d'examen socio environnemental lors du montage des microprojets		Consultant chargé de monter le microprojet	2014-2015	Délégation MINEPDED ; Délégation MINAS ; PNDP ; Conseil municipal ; Agent de développement	10000	Le coût y afférent doit être intégré dans les coûts de la conception du microprojet
Formation du COMES aux politiques de sauvegarde et de prise en compte des aspects sociaux environnementaux		PNDP, Mairie	2014-2015	Délégation MINEPDED ; Délégation MINAS ;	10000	
Suivi du plan de gestion environnementale et sociale, et des entrepreneurs, ainsi que les mesures environnementales des projets retenus	-extraction des mesures environnementales des projets ; -élaboration d'un plan de suivi des mesures	Agent de développement/Comité de suivi du PCD	Pendant les travaux ; 2014-2015	Délégation MINEPDED ; MINAS ; PNDP ; Conseil municipal	100000	
Respect des clauses environnementales du DAO et des mesures environnementales des Microprojets	-Inclure les clauses dans le DAO ; -Mise en œuvre des clauses	-Mairie, PNDP -Entrepreneurs		Délégation MINEPDED ; Agent de développement ; Conseil municipal	100000 (intégré dans le coût du projet)	
Intégration systématique des points d'eau, latrines, unités de destruction des déchets, dispositifs de collecte des déchets dans les projets de construction divers	Inclure ces préoccupations	Consultants, Conseil municipal, PNDP	au cours du montage des projets	Délégation MINEPDED ; Agent de développement ; Conseil municipal	PM (intégrer dans le coût du projet)	Les coûts y afférents doivent être intégrés dans les coûts de la conception du microprojet
Activation et formation des comités locaux de gestion des infrastructures	Assurer la pérennisation des infrastructures au niveau local	Commune/Agents de Développement/ Prestataire	Au cours de la réalisation de l'infrastructure	Prestataire, Agent de développement, Sectoriels concernés, PNDP	100000	Former les comités sur la maintenance des ouvrages

6.3 Plan d'investissement annuel (PIA)**6.3.1 Ressources mobilisables et échéances****Tableau 21** : Ressources mobilisables et échéances

SOURCES DE FINANCEMENT	MONTANT	DOMAINE/ SECTEUR/ AUTRE	STRATÉGIE DE MOBILISATION	UTILISATION			ÉCHÉANCES
				INTITULE	FONCTIONNEMENT	INVESTISSEMENT	
CAC	43 000 000	Institution Communale	Recouvrement	Financement des microprojets	34 800 000	23 897 000	2014
ressources propres de la commune	15 000 000						
PNDP	43 029, 698	Agriculture	Éligible au financement PNDP	Financement des microprojets	X	43 029 698	2014
FEICOM	172 500 000	Eau et énergie	Éligible au financement FEICOM	Financement des microprojets	X	172 500 000	2014
BIP	184 930 000	Éducation de Base, Administration Territoriale et Décentralisation Enseignements, secondaires, Agriculture, Santé, Travaux Publics, PME	Dotation budgétaire de l'État	Financement des microprojets	X	184 930 000	2014
TOTAL	458 459 698						

6.3.2 Programmation annuelle des projets prioritaires (première année)

Tableau 22 : Plan d'Investissement Annuel

SECTEUR	PROJET/ ACTION RETENU	QUANTITÉ	LIEU	COUT TOTAL EN F CFA	FINANCEMENT				ACTEUR	INDICATEURS/ RÉSULTATS
					PARTENAIRES		COMMUNE			
					DÉNOMINATION	MONTANT (EN MILLIERS DE CFA)	ESPÈCE (EN MILLIERS DE CFA)	NATURE		
Eau et Énergie	Construction d'un forage	1	Koundjougou	8 500 000	PIP	0	8 500 000	0	Commune DDEE DDMAP du Mbam et Kim	Forage fonctionnel
	Achat d'un groupe électrogène pour électrification urbaine	1	Ngoro	172 500 000	FEICOM	0	172 500 000	0	FEICOM COMMUNE	Groupe électrogène acheté
	Raccordement du réseau AES-SONEL	1	BAFIA-NGORO	350 000 000	PIP	0	350 000 000	0	Population DDEE Commune	Raccordement effectué
Tourisme et Loisirs	Réhabilitation et équipement de l'auberge municipale	1	Ngoro ville	5 000 000	PIP	0	5 000 000	0	Commune DDTOUL	01 Auberge réhabilitée
Commerce	Construction d'un hangar au marché quotidien	1	Marché de Ngoro	5 000 000	F.P	0	5 000 000	0	Commune Populations DDComerce	Un hangar construit
Santé	Construction et équipement d'un CSI	1	CSI de Nyamongo	70 000 000	PIP	0	70 000 000	0	DRMAP Commune Population	CSI construit et équipé
	Réhabilitation du CMA	1	Ngoro	45 000 000	PIP	0	45 000 000	0	Commune Chef District de santé	CMA réhabilité
	Construction d'un forage	1	CSI de Yassem	8 500 000	BIP	0	8 500 000	0	Commune Chef District de santé	Forage construit
Travaux publics	Réhabilitation des pistes rurales	1	Nyamongo – Massassa - Nyassassa	135 000 000	PIP	0	135 000 000	0	Commune MINTP MINMAP	Pistes réhabilitées
	Gravillonnage de la voirie	1	Ngoro	96 500 000	PIP	0	96 500 000	0	Commune MINTP MINMAP	Voirie gravillonné
Administration territoriale et décentralisation	Construction de la Sous-Préfecture (Phase 1)	1	Ngoro	50 000 000	BIP	0	50 000 000	0	MINATD MINMAP	Sous-préfecture construite
Éducation de base	Construction DE 02 Salles de Classe	2	EP KANGA	18 000 000	BIP	0	18 000 000	0	DDEDUB Commune Population	Salles de classe construites
	Équipement les salles de classe de l'EP en Bureaux de Maitre	1	EP KANGA	250	BIP	0	250	0	DDEDUB Commune Population	Salles de classe équipées en bureau de maitre
	Équipement en Tables bancs	60	EP KANGA	1 800 000	BIP	0	1 800 000	0	DDEDUB Commune Population	Salles de classe équipées en table bancs

SECTEUR	PROJET/ ACTION RETENU	QUANTITÉ	LIEU	COUT TOTAL EN F CFA	FINANCEMENT				ACTEUR	INDICATEURS/ RÉSULTATS
					PARTENAIRES		COMMUNE			
					DÉNOMINATION	MONTANT (EN MILLIERS DE CFA)	ESPÈCE (EN MILLIERS DE CFA)	NATURE		
Enseignements secondaires	Construction bloc de latrines	1	Lycée de Yassem	4 500 000	BIP	0	4 500 000	0	DDESEC Commune Population	Bloc de latrine construit
	Équipement en kits de petits matériels didactiques	1	CETIC NGORO	3 000 000	BIP	0	3 000 000	0	DDESEC Commune Population	CETIC équipé
Agriculture	Construction d'un forage équipé de PMH	1	Okpweramunga	9 000 000	BIP	0	9 000 000	0	DDMAP Commune Population	Forage construit
	Construction d'un forage équipé de PMH	1	Kananga	9 000 000	BIP	0	9 000 000	0	DDMAP Commune Population	Forage construit
	Construction d'un forage équipé de PMH	1	També	9 000 000	BIP	0	9 000 000	0	DDMAP Commune Population	Forage construit
	Construction de pistes agricoles	10 Km	Bangara - També-Kim village	57 000 000	BIP	0	57 000 000	0	DDMAP Commune Population	Piste agricole créé
	Construction du CEAC et d'un magasin de stockage	1	Egona 2	43 029 698	PNDP	38 726 728	4 302 970	0	Population Commune DDADER	CEAC et magasin construit
Travaux publics	Entretien Routier des communes :	1 km	Commune de NGORO	13 880 000	BIP	0	13 880 000	0	DDTP Commune	Routes entretenu
PMEESA	Mise en place du bureau d'enregistrement	1	Commune de NGORO	1 000 000	BIP	0	1 000 000	0	DDPMEESA Commune Population	Bureau d'enregistrement mis en place
Total				1 115 209 948						

6.3.3 Plan opérationnel en faveur des populations vulnérables (Handicapés, vieillards, enfants de la rue ; etc.)

Tableau 23: Plan opérationnel en faveur des populations vulnérables

AXES	ACTIVITÉS	PÉRIODES	COUTS	INDICATEURS
Renforcement des capacités des élus locaux à la prise en compte des PSV	Organisation d'un atelier communal d'imprégnation à la prise en compte des PSV	Mars 2014	100 000	PV et rapport de réunion
	Organisation d'une rencontre avec les représentants des associations des PSV pour identification des besoins paritaires	Mars 2014	150 000	PV et rapport de réunion
Appui et soutien aux PSV	Recensement des PSV et organisation par sexe, âge, handicap,	Mars-Avril 2014	500 000	Registre des résultats
	Regroupement des PSV en associations	Avril 2014	50 000	Nombre d'associations créées au fichier du service des affaires sociales
	Création d'un fond social d'appui aux activités des PSV	Mai 2014	1 000 000	N° de compte bancaire du fond Documents comptables
Recherche des partenaires	Listing des Associations et ONG humanitaires au Cameroun	Mars 2014	50 000	Répertoire des associations et ONG disponible
	Acheminement des demandes d'aide et d'appui aux PSV	Avril 2014	100 000	Décharge des courriers
Suivi et évaluation des activités	Mise en place d'un comité communal de suivi des activités en faveur des PSV	Mars 2014	50 000	Arrêté de mise désignation des membres
	Total		2 000 000	

6.4 Plan de Passation des marchés du PIA

Tableau 24: Plan de Passation des marchés du PIA

TYPE DE PRESTATION	MONTANT PRÉVISIONNEL DU MARCHÉ	AUTORITÉ CONTRACTANTE/ADMINISTRATION BÉNÉFICIAIRE	MODE D'APPEL D'OFFRE	DATE DE LANCEMENT D'APPEL D'OFFRE	DATE D'ATTRIBUTION MARCHÉ	DATE SIGNATURE DU MARCHÉ	DATE DE DÉMARRAGE DES TRAVAUX	DATE DE RÉCEPTION DES PRESTATIONS
Construction d'un forage	8 500 000	Commune, DDEE, DDMAP du Mbam et Kim	AONO	10-Mar-2014	28-Apr-2014	12-Mai-2014	26-Mai-2014	26-Aout-2014
Achat d'un groupe électrogène pour électrification urbaine	172 500 000	FEICOM, COMMUNE DRMAP	AONO	10-Mar-2014	28-Avr-2014	12-Mai-2014	26-Mai-2014	26-Aout-2014
Raccordement du réseau AES-SONEL	350 000 000	Population, DDEE, Commune, MINMAP	AONO	10-Mar-2014	28-Avr-2014	12-Mai-2014	26-Mai-2014	26-Aout-2014
Réhabilitation et équipement de l'auberge municipale	5 000 000	Commune, DDTOUL	AONO	10-Mar-2014	28-Avr-2014	12-Mai-2014	26-Mai-2014	26-Aout-2014
Construction d'un hangar au marché quotidien	5 000 000	Commune, DDComerce	AONO	10-Mar-2014	28-Avr-2014	12-Mai-2014	26-Mai-2014	26-Aout-2014
Construction et équipement d'un CSI	70 000 000	DRMAP, Commune,	AONO	17-Mar-2014	05-Mai-2014	02-Juin-2014	16-Juil-2014	26-Sept-2014
Réhabilitation du CMA	45 000 000	Commune, Chef District de santé, DDMAP	AONO	17-Mar-2014	05-Mai-2014	02-Juin-2014	16-Juil-2014	26-Sept-2014
Construction d'un forage	8 500 000	Commune, Chef District de santé, DDMAP	AONO	17-Mar-2014	05-Mai-2014	02-Juin-2014	16-Juil-2014	26-Sept-2014
Réhabilitation des pistes rurales	135 000 000	Commune, MINTP, MINMAP	AONO	17-Mar-2014	05-Mai-2014	02-Juin-2014	16-Juil-2014	26-Sept-2014
Gravillonnage de la voirie	96 500 000	Commune, MINTP, MINMAP	AONO	17-Mar-2014	05-Mai-2014	02-Juin-2014	16-Juil-2014	26-Sept-2014
Construction de la Sous-Préfecture (Phase 1)	50 000 000	MINATD, MINMAP	AONO	20-Mar-2014	08-Mai-2014	05-Juin-2014	18-Juil-2014	29-Sept-2014
Construction DE 02 Salles de Classe	18 000 000	DDEDUB, Commune, DDMAP	AONO	20-Mar-2014	08-Mai-2014	05-Juin-2014	18-Juil-2014	29-Sept-2014
Construction d'un forage équipé de PMH	9 000 000	DDMAP, Commune,	AONO	20-Mar-2014	08-Mai-2014	05-Juin-2014	18-Juil-2014	29-Sept-2014
Construction d'un forage équipé de PMH	9 000 000	DDMAP, Commune,	AONO	20-Mar-2014	08-Mai-2014	05-Juin-2014	18-Juil-2014	29-Sept-2014
Construction d'un forage équipé de PMH	9 000 000	DDMAP, Commune,	AONO	20-Mar-2014	08-Mai-2014	05-Juin-2014	18-Juil-2014	29-Sept-2014
Construction de pistes agricoles	57 000 000	DRMAP, Commune,	AONO	20-Mar-2014	08-Mai-2014	05-Juin-2014	18-Juil-2014	29-Sept-2014
Construction du CEAC et d'un magasin de stockage	47 332 668	Population, Commune, DDADER	AONO	20-Mar-2014	08-Mai-2014	05-Juin-2014	18-Juil-2014	29-Sept-2014
Entretien Routier des communes :	13 880 000	DDTP, Commune	AONO	20-Mar-2014	08-Mai-2014	05-Juin-2014	18-Juil-2014	29-Sept-2014



**MÉCANISME DE SUIVI-
ÉVALUATION**

7 MÉCANISME DE SUIVI-ÉVALUATION

7.1 Composition et attributions du comité de suivi-évaluation du PCD

Le comité de suivi et de mise en œuvre du Plan Communal de Développement (PCD) de la commune de Ngoro est mis en place par arrêté communal N° **002/AM/JO9/CAKGA/SG**. Cet arrêté constate sa création, donne ses attributions et sa composition.

Missions du comité de suivi et de mise en œuvre du Plan

Le comité de suivi-évaluation a pour rôle de s'assurer de la réalisation des objectifs du Plan Communal de Développement (PCD) et de suivre les activités du Plan d'Investissement Annuel (PIA). C'est un organe consultatif d'appui accrédité auprès de l'exécutif communal, pour l'orientation, le suivi et la supervision de l'exécution du PCD.

Ce comité a pour attributions de :

- S'assurer de la mise en œuvre de la programmation des activités communales ;
- S'approprier du PCD, suivre sa mise en œuvre et veiller à son actualisation ;
- Veiller à la programmation annuelle des activités ;
- Suivre l'évolution de la mise en œuvre des projets et apprécier les travaux réalisés ;
- Assurer la gestion, la maintenance et le renouvellement des projets ;
- Stimuler la participation de la population aux projets mis en œuvre à travers les séances de sensibilisation ;
- Contribuer à la recherche de solutions en cas de blocage ;
- Appuyer la mise en place des comités de gestion des ouvrages et veiller à leur bon fonctionnement ;
- Faire le lobbying du PCD auprès des partenaires au développement, tant au niveau local, que national et international;
- Veiller à la programmation annuelle des activités inscrites dans le PCD;
- Attirer l'attention de l'exécutif municipal par rapport aux difficultés de mise en œuvre du PCD ;
- Faciliter les études et le contrôle de l'exécution des projets ;
- Contribuer à la réalisation du plan, par la mobilisation des ressources humaines, matérielles et financières ;
- Assurer la pérennisation des ouvrages communautaires

Tableau 25 : Composition du comité communal de suivi évaluation

Le Comité de Suivi et de mise en œuvre est composé ainsi qu'il suit :

Président	MBENGUE MENYIANG Sylvestre	Elite Intérieure
Secrétaire	BELL BELL Samuel	Agent communal de développement
Membres	ZANGA ELLE Timothé	Secrétaire General de la commune
	NDONG PENDJEME Julienne	Conseiller Municipal, 1 ^{ème} adjoint au Maire
	DOUMAH MVETOU Fabrice	A.C.F.
	NDONGO Simon Pierre	Receveur Municipal

Le tableau présente le rôle des principaux types d'acteurs pour la mise en œuvre du PCD de la commune de Ngoro

Tableau 26 : Rôle des acteurs de la mise en œuvre du suivi évaluation

ACTEURS	ACTIVITÉS	ÉCHÉANCIER
État	Mise en place des appuis (aides, subventions) pour les actions de la Commune	Dès l'adoption du plan et l'approbation par la tutelle (préfet)
Exécutif communal et Conseil Municipal	Développement d'un marketing social sur le Plan à l'endroit de tous les acteurs Mise en place d'organe de suivi (Comité de suivi) Élection des membres du comité de suivi et leur installation Arrêté communal instituant le comité de suivi Promotion du Plan auprès des bailleurs et des partenaires au développement	Dès l'adoption du plan
	Suivi de l'exécution des microprojets ; La mobilisation des contre parties ; Assure la pérennisation des microprojets	Dès l'adoption du plan
Services techniques déconcentrés de l'État (SDE)	Accompagnement de la mise en œuvre des actions spécifiques	Activité permanente
Bailleurs et partenaires	Contribution au développement communal, Financement de certaines activités prioritaires, suivi-évaluation des activités financées ou appuyées	Sur la durée du Plan en fonction des besoins
Opérateurs économiques	Financement de certaines activités prioritaires - Incitations à soumettre des propositions de prestations de services pour certaines activités	Sur la durée du Plan en fonction des besoins
Associations et autres organisations	-Sollicitation pour contribuer au financement de certaines actions prioritaires	Sur la durée du Plan en j fonction des besoins
Populations Comité de suivi, comité de concertation, comité de Gestion)	Sollicitation pour les travaux à haute intensité de main d'œuvre Contributions diverses Suivi de l'exécution des microprojets ; La mobilisation des contre parties ; Assure la pérennisation des microprojets	Dès l'adoption du plan, Sur la durée du Plan en fonction des besoins

7.2 Indicateurs de suivi et d'évaluation

Les indicateurs de suivi évaluation de la mise en œuvre du Plan annuel d'investissement de la commune de Ngoro sont présentés dans le tableau ci-dessous. Il présente les projets par secteur et les indicateurs de suivi évaluation.

Tableau 27 : Indicateurs de suivi et d'évaluation

SECTEUR	MICRO-PROJETS	LOCALISATION	INDICATEURS DE SUIVI ET D'ÉVALUATION
TOURISME ET LOISIRS	Réhabilitation de l'auberge municipale	Ngoro	01 auberge municipale construite et équipée
ARTS ET CULTURE	Construction d'un foyer culturel	Nyabidi	01 foyer culturel construit
SANTÉ	Construction et équipement d'un CSI	CSI de Nyamongo	CSI construit et équipé et fonctionnel
	Réhabilitation du CMA	Ngoro	01 CMA réhabilité
	Construction d'un forage	CSI de Yassem	01 Forage construit et réceptionné
	Construction et équipement de 3 CSI	NYAMOKO, Yassem, Yangafock	03 Centres de santé intégrée construits
MINPROFF	Construction de CPFF	NGORO CENTRE	01 CPFF construit et réceptionné
Eau et Énergie	Construction d'un forage	Koundjoungou	Forage fonctionnel
	Achat d'un groupe électrogène pour électrification urbaine	Ngoro	- Groupe électrogène acheté, fonctionnel - Éclairage de la zone
	Raccordement du réseau AES-SONEL	BAFIA- NGORO	- Raccordement effectué - Nombre de ménages branchés au réseau électrique
EAU	Construction des forages 02	Nyamongo, Nyanjanga	02 forages sont construits et fonctionnels
	Construction d'un forage	Kombe	01 forage est construit
	Construction d'un forage	Koundjoungou	01 forage construit et réceptionné
Éducation de base	Construction DE 02 Salles de Classe	EP KANGA	Salles de classe construites
	Équipement les salles de classe de l'EP en Bureaux de Maitre	EP KANGA	Salles de classe équipées en bureau de maitre
	Équipement en Tables bancs	EP KANGA	Salles de classe équipées en table bancs
	Acquisition de 100 table-bancs	Nyassakounou	100 table-bancs sont acquis
Enseignements secondaires	Construction bloc de latrines	Lycée de Yassem	Bloc de latrine construit
	Équipement en kits de petits matériels didactiques	CETIC NGORO	CETIC équipé
COMMERCE	Construction d'un hangar au marché quotidien	Marché de Ngoro	Un hangar construit
	Construction d'un complexe commerciale de 20 boutiques	Ngoro	01 complexe commercial de 20 boutiques construit
	Construction et équipement d'un abattoir	Ngoro	01 abattoir construit et équipé
	Construction de 02 marchés	YANGAFOCK I ET II, Nyamoko	02 marchés sont construits
ÉNERGIE	electrification rural BT sur 20km	NYABIDI YASSEM	Le tronçon Nyabidi-Yassem est électrifié
	Électrification rural sur 10 KM	NGORO LABO SERERE	- La boucle Ngoro-Labo-Serere est électrifiée sur 10 km - Nombre de ménages branchés au réseau électrique
POSTE ET TÉLÉCOMMUNICATION	Construction et équipement d'un télécentre communautaire polyvalent	Ngoro	01 télécentre communautaire polyvalent construit et équipés
Administration territoriale et décentralisation	Construction de la Sous-préfecture (Phase 1)	Ngoro	Sous-préfecture construite et habitée
Travaux publics	Entretien Routier des communes :	Commune de NGORO	Routes entretenues et praticables
	Réhabilitation des pistes rurales	Nyamongo – Massassa - Nyassassa	Pistes réhabilitées et praticables
	Gravillonnage de la voirie	Ngoro	Voirie gravillonné
Agriculture	Construction d'un forage équipé de PMH	Okpweramunga	Forage construit et fonctionnel
	Construction d'un forage équipé de PMH	Kananga	Forage construit et fonctionnel
	Construction d'un forage équipé de PMH	També	Forage construit et fonctionnel
	Construction de pistes agricoles	Bangara -També-Kim village	Piste agricole créé, praticable en toute saison
	Construction du CEAC et d'un magasin de stockage	Egona 2	01 CEAC et magasin construit
PMEESA	Mise en place du bureau d'enregistrement	Commune de NGORO	01 Bureau d'enregistrement mis en place

Tableau 28 : Indicateurs de suivi et d'évaluation

DÉSIGNATION	REQUÊTE DE FINANCEMENT DISPONIBLE /OU	PÉRIODE D'EXÉCUTION	ÉVALUATION MI-PARCOURS	RÉCEPTION DE L'OUVRAGE OU DU MATÉRIEL
Construction d'un forage	Février 2014	26-Mai-2014 (90 jours)	01 ^{er} juillet 2014	26-Aout-2014
Achat d'un groupe électrogène pour électrification urbaine	Février 2014	26-Mai-2014 (90 jours)	01 ^{er} juillet 2014	26-Aout-2014
Raccordement du reseau AES-SONEL	Février 2014	26-Mai-2014 (90 jours)	01 ^{er} juillet 2014	26-Aout-2014
Réhabilitation et équipement de l'auberge municipale	Février 2014	26-Mai-2014 (90 jours)	01 ^{er} juillet 2014	26-Aout-2014
Construction d'un hangar au marché quotidien	Février 2014	26-Mai-2014 (90 jours)	01 ^{er} juillet 2014	26-Aout-2014
Construction et équipement d'un CSI	Février 2014	16-Juil-2014 (90 jours)	10 juillet 2014	26-Sept-2014
Réhabilitation du CMA	Février 2014	16-Juil-2014 (90 jours)	10 juillet 2014	26-Sept-2014
Construction d'un forage	Février 2014	16-Juil-2014 (90 jours)	10 juillet 2014	26-Sept-2014
Réhabilitation des pistes rurales	Février 2014	16-Juil-2014 (90 jours)	10 juillet 2014	26-Sept-2014
Gravillonnage de la voirie	Février 2014	16-Juil-2014 (90 jours)	10 juillet 2014	26-Sept-2014
Construction de la Sous-Préfecture (Phase 1)	Février 2014	18-Juil-2014 (90 jours)	14 juillet 2014	29-Sept-2014
Construction DE 02 Salles de Classe	Février 2014	18-Juil-2014 (90 jours)	14 juillet 2014	29-Sept-2014
Construction d'un forage équipé de PMH	Février 2014	18-Juil-2014 (90 jours)	14 juillet 2014	29-Sept-2014
Construction d'un forage équipé de PMH	Février 2014	18-Juil-2014 (90 jours)	14 juillet 2014	29-Sept-2014
Construction d'un forage équipé de PMH	Février 2014	18-Juil-2014 (90 jours)	14 juillet 2014	29-Sept-2014
Construction de pistes agricoles	Février 2014	18-Juil-2014 (90 jours)	14 juillet 2014	29-Sept-2014
Construction du CEAC et d'un magasin de stockage	Février 2014	18-Juil-2014 (90 jours)	14 juillet 2014	29-Sept-2014
Entretien Routier des communes :	Février 2014	18-Juil-2014 (90 jours)	14 juillet 2014	29-Sept-2014

7.3 Dispositif, outils et fréquence du reporting

Le comité de suivi et de mise en œuvre est le principal organe en charge du suivi des activités du PCD. Des outils comme le PCD/PIA, les fiches de collecte des données, les rapports périodiques de l'agent communal de développement, les rapports des visites de terrains, les rapports mensuels/trimestriels d'activités seront utilisés, la matrice du suivi de la mise en œuvre des activités du PCD, devront être utilisés et remplis, et le compte rendu à l'édile. Avant la tenue de chaque session du conseil municipal, un rapport global devra être dressé pour que le conseil municipal ait toute la mesure de la mise en œuvre du plan. Pour les projets qui s'étendent sur le moyen terme, le reporting devra être fait en utilisant le tableau d'indicateur de suivi de la performance, à mi-parcours, et une fois le chantier achevé.

Les outils utilisés sont :

- PCD/PIA
- Rapports périodiques des agents communaux
- Fiches de collecte des données
- Fiche de suivi du processus de planification
- Rapports des visites de terrain
- Comptes rendus des réunions.
- Rapports divers (prestataires et consultants)

7.4 Mécanisme de préparation du PIA et de révision du PCD

De la même façon que le comité de suivi et de mise en œuvre s'occupe du suivi des activités du PCD, de même leurs rapports serviront à préparer le prochain PIA. Des grilles multicritères de classement des projets a également été rempli, afin que les prochaines réalisations s'en inspirent. Des activités inachevées ou jugées lourdes peuvent faire l'objet d'une délibération municipale au besoin.



**PLAN DE COMMUNICATION
SUR LA MISE EN ŒUVRE DU
PCD**

8. PLAN DE COMMUNICATION SUR LA MISE EN ŒUVRE DU PCD

La stratégie de mise en place des organes de suivi (les CC au niveau villageois et le comité de suivi et de mise en œuvre au niveau communal), à tous les niveaux est représentative des parties prenantes. Cette option permettra une appropriation, une implication et une participation effectives des populations pour une meilleure promotion du plan et la transparence dans les actions à conduire.

La nature des relations qui existent entre la commune, les programmes nationaux/internationaux, les ONG, les associations, les autres communes, les services déconcentrés de l'État, les projets régionaux, contribuera à promouvoir le plan, voire faciliter sa mise en œuvre. La mise sur pied d'un bon plan de communication et l'utilisation des supports contribueront à situer les populations sur les priorités de développement retenues dans le plan.

Au demeurant, l'exécutif municipal et toute son équipe de conseillers devront communiquer avec leurs électeurs à une fréquence trimestrielle, afin de préparer la mise en œuvre des futures activités, d'évaluer celles déjà réalisées, de renforcer l'appropriation villageoise des installations et ouvrages réalisés. Il est concevable de créer un site internet, un journal communal, d'animer la radio locale. Il est également envisageable d'organiser des séances de dédicace du plan ou des colloques, devant un parterre d'invités (partenaires, programmes, État, mécènes, élites...) à divers points du globe afin de mobiliser au maximum des fonds en vue de la mise en œuvre des différents projets. Le plan se présente comme suit :

:

Tableau 29 : Plan de communication

OBJECTIFS	CANAL	CIBLES	ACTIVITÉS	RÉSULTATS	DÉLAIS	COÛTS (CFA)
Promouvoir le PCD auprès de toutes les forces vives de la commune	Radio communautaire Colloques	Communauté urbaine Communauté rurale Forces vives	-Organisation d'une journée de présentation du PCD à la Mairie -Organisation des journées explicatives dans tous les villages de la commune -Confection des affiches, tracts, banderoles - Campagne d'explication du PCD dans les lieux culturels des villages de la commune	Les populations se sont appropriés le PCD	05 mois	Descente sur le terrain exécutif et conseillers: 1000000X7 jours= 7000000 Affiches : 10000X100= 100000 Banderoles : 15000X10= 150000 Com. Radio : 15000 Total dépenses :
Vulgariser le PCD auprès de tous les partenaires au développement installés au Cameroun	Internet Foires/colloques Communiqué radio Trackt	Associations/ONG au niveau régional Associations/ONG internationaux Programmes et projets de développement	-Élaboration de la liste des différents partenaires -Confection des plaquettes de présentation du PCD (500 exemplaires) -Impression du PCD sur papier glacé (100 exemplaires) -Organisation des journées explicatives dans les grandes métropoles du Cameroun avec présence des partenaires au développement -Confection des affiches, banderoles - Négociation des tranches d'antenne dans les médias nationaux (publics et privés)	Les élites extérieures ainsi que des potentiels investisseurs sont intéressés par les potentialités de la commune	05 ans	Invitations partenaires au développement +chefs de villages + autorités divers : 500X200 invités= 100000 Distribution invitation : 500000 Impressions PCD : 10000X100 exemplaires= 1000000 Stand : (200000x3 salons) X 5ans= 3000000 Banderoles : (15000X3 salons) X5= 265000 Com. Télé Nat. et internat: 20000X 15 = 300000 Confection tract sur papier glacé : 300X5000= 1500000 Com. Radio : 15000X100= 1500000 Presse (article + photos): 15000X100 1500000 Transport divers : 585000 Total dépenses : 10250000
Promouvoir le PCD auprès de la diaspora et organismes internationaux	<ul style="list-style-type: none"> • Site internet • Médias nationaux et/ou internationaux • Journal communal 	-Diaspora -Organismes internationaux	- Négociation des tranches d'antenne dans les médias internationaux -Créer un site web de la commune -Insérer les points forts du PCD dans le site -Recruter un expert en communication chargé de mettre à jour le site de la commune	La diaspora ainsi que les investisseurs étrangers sont intéressés par les potentialités de la commune	05 ans	Fabrication site Web : 500000 Hébergement + nom du domaine : 50000X5ans= 250000 Contenu : 1000000X5ans= 5000000 Formation personnel communal : 500000X 7 jours= 3500000 Confection journal communal (1publication par semestre): (3000/journalX100exemplaire) X2/an X5ans= 3000000 Total dépenses : 13000000
Le coût total du plan de communication s'élève à						



CONCLUSION

L'actualisation du PCD de Ngoro a connu quelques difficultés et notamment les conditions de travail particulièrement rudes dans certains villages éloignés des agglomérations et d'accès difficile.

.....Tout compte fait, le travail a pu se réaliser dans des conditions qui garantissent la qualité et surtout la possibilité de mise en œuvre effective du PCD, qui est l'outil approprié pour une bonne maîtrise du développement communal à l'ère de la décentralisation au Cameroun.

.....Le PCD ainsi actualisé est une émanation des aspirations des populations à la base, vivant dans l'espace communal de Ngoro, Plan Communal de Développement qui devra être mis en œuvre à travers le Plan, d'Investissement Annuel et un Cadre de Dépense à Moyen Terme. Les populations l'ont élaboré et fondent beaucoup d'espoir en l'exécutif communal en place pour le marketing de ce précieux outil de développement dans le contexte de décentralisation au Cameroun, au regard des atouts et potentialités énormes dont le fleuve Mbam, un fleuve poissonneux, la végétation favorable à la culture du Cacao, du palmier à huile et d'autres cultures et des terres très fertiles, dont dispose la Commune de Ngoro.

Les responsabilités des différents acteurs concernés et les activités à mener par secteur en vue de la mise en œuvre du PCD nécessitent une somme d'environ **45 046 500 000 de F CFA**. Pour l'année 2014, les ressources mobilisables se chiffrent à **458 459 698 FCFA** avec l'appui du PNDP du BIP, et du FEICOM. Ceci impose que tous les acteurs de développement et bénéficiaires du processus, la diaspora nationale ou internationale se mobilisent activement afin de rassembler cette très importante somme pour réaliser la nouvelle vision de leur commune en faisant le moins possible de PIA

Il est donc fortement recommandé:

- ☞ Que chaque membre du conseil municipal, le comité de suivi-évaluation du PCD et le personnel communal prennent à cœur la mise en œuvre de ce PCD;
- ☞ Que tous les ressortissants de Ngoro de la diaspora (hors du territoire de planification) soient sensibilisés par diverses méthodes de communication modernes pour leur contribution à la mise en œuvre du PCD : Un site web pour la commune sera construit à cet effet dès le début de sa mise en œuvre.
- ☞ À l'ère du budget-programme, que les représentants des Ministères sectoriels s'inspirent des PCD pour l'élaboration des projets de programmes d'activités de leurs différents ministères ;
- ☞ Qu'un accent spécial soit mis sur le marketing de ce PCD en vue de la recherche des financements pour les actions vitales qui ont été identifiées.
- ☞ Que le mécanisme de suivi-évaluation proposé soit rigoureusement appliqué, afin de garantir le succès du plan et l'épanouissement progressif et durable de la population de la collectivité territoriale NGORO

BIBLIOGRAPHIE

1. Recueil de textes sur la décentralisation
2. Plan de développement communal Ngoro et PDLs, 2008
3. Loi d'orientation à la décentralisation : loi N°2004/017 du 22 juillet 2004
4. Atlas National de Développement Physique du Cameroun
5. Document de stratégie pour la croissance et l'emploi (DSCE), 2009
6. Cameroun vision 2035, juin 2009
7. Manuel du praticien des appuis au processus d'élaboration des PDL et PDC (PNDP)
8. Diagnostic Institutionnel Communal de Ngoro, 2013
9. Comptes administratifs Commune de Ngoro 2010, 2011,2012
10. Budget de la Commune de Ngoro 2010, 2011,2012
11. Loi n° 2004/018 du 22 Juillet 2004 fixant les règles applicables aux Communes
12. Journal des projets 2014
13. Journal des projets du Centre 2014
14. Diagnostic de l'Institution communal (DIC), 2013
15. Diagnostic de l'Espace Urbain communal (DEUC), 2013

ANNEXES**Annexe 1** : Fiches de projet

Fiche de projet 01

FICHE DE PROJET N°1			
1	Mois	Année	Observations
Date d'établissement	Janvier	2014	
2	INFORMATIONS SUR LE PROJET		
Nom de la Commune bénéficiaire	NGORO		
Département	Mbam et Kim		
Région	CENTRE		
Titre du Projet	Construction d'un forage à Koundjougou		
3	Financement du PROJET (sur 1 an)		
			Montants
Contribution sur budget Communal			
Contribution sur budget de l'État			8 500 000
Autres cofinancements confirmés			
Montant sollicité			
Total			8 500 000
4	OBJECTIFS DU PROJET		
Groupes bénéficiaires cible	Les populations du village de Koundjougou et des villages environnants		
Problèmes à résoudre	Accès difficile à l'eau potable		
Objectifs globaux	Faciliter l'accès à l'eau potable		
Objectifs spécifiques	-Faciliter l'accès à l'eau potable -Réduire la prévalence des maladies hydriques		
Résultats attendus	Forage réhabilité et fonctionnel		
Activités	Étude de faisabilité ; Montage de la requête de financement ; Mobilisation des ressources (matérielles, financières et humaines) ; Passation du marché ; Exécution du projet ; Évaluation et réception.		
5	LIEN AVEC LA PROGRAMMATION		
Orientations	Description		
PCD	Faciliter l'accès à l'eau potable		
Stratégie sectorielle	Faciliter l'accès à l'eau potable		
Politique nationale (DSCE)	Relever le taux d'accès à l'eau potable à 75%		
Autres à préciser			
6	COMPLÉMENTARITÉ AVEC AUTRES INTERVENANTS		
Titre	Bailleur (s)	Terminé	En cours
		Cocher	

FICHE DE PROJET N°2

1	Mois	Année	Observations
Date d'établissement	Janvier	2014	

2	INFORMATIONS SUR LE PROJET		
Nom de la Commune bénéficiaire	NGORO		
Département	Mbam et Kim		
Région	CENTRE		
Titre du Projet	Achat d'un groupe électrogène pour électrification urbaine à Ngoro		

3	Financement du PROJET (sur 1 an)	
		Montants
Contribution sur budget Communal		
Contribution sur budget de l'État		
Autres cofinancements confirmés : FEICOM		172 500 000
Montant sollicité		
Total		172 500 000

4	OBJECTIFS DU PROJET	
Groupes cibles bénéficiaires	Les populations du village de Ngoro et des villages environnants	
Problèmes à résoudre	Accès difficile à l'énergie électrique	
Objectifs globaux	Faciliter l'accès à l'énergie électrique	
Objectifs spécifiques	-Faciliter l'accès à l'énergie électrique -Réduire les dépenses liées à l'achat des produits pétroliers	
Résultats attendus	- Groupe électrogène fonctionnel - Espace urbain éclairé	
Activités	Étude de faisabilité ; Montage de la requête de financement ; Mobilisation des ressources (matérielles, financières et humaines) ; Passation du marché ; Exécution du projet ; Évaluation et réception.	

5	LIEN AVEC LA PROGRAMMATION	
Orientations	Description	
PCD	Faciliter l'accès à l'énergie électrique	
Stratégie sectorielle	Faciliter l'accès à l'énergie électrique	
Politique nationale (DSCE)	Faciliter l'accès à l'énergie électrique	
Autres à préciser		

6	COMPLÉMENTARITÉ AVEC AUTRES INTERVENANTS			
	Titre	Bailleur (s)	Terminé Cocher	En cours

FICHE DE PROJET N°3

1	Mois	Année	Observations
Date d'établissement	Janvier	2014	

2 | INFORMATIONS SUR LE PROJET

Nom de la Commune bénéficiaire	NGORO
Département	Mbam et Kim
Région	CENTRE
Titre du Projet	Raccordement du réseau AES-SONEL BAFIA- NGORO

3 | Financement du PROJET (sur 1 an)

	Montants
Contribution sur budget Communal	350 000 000
Contribution sur budget de l'État	
Autres cofinancements confirmés	
Montant sollicité	
Total	350 000 000

4 | OBJECTIFS DU PROJET

Groupes bénéficiaires cible	Les populations des villages du tronçon Ngoro-Bafia et des villages environnants
Problèmes à résoudre	Accès difficile à l'énergie électrique
Objectifs globaux	Faciliter l'accès à l'énergie électrique
Objectifs spécifiques	-Faciliter l'accès à l'énergie électrique -Réduire les dépenses liées à l'achat des produits pétroliers
Résultats attendus	- Groupe électrogène fonctionnel - Espace urbain éclairé
Activités	Étude de faisabilité ; Montage de la requête de financement ; Mobilisation des ressources (matérielles, financières et humaines) ; Passation du marché ; Exécution du projet ; Évaluation et réception.

5 | LIEN AVEC LA PROGRAMMATION

Orientations	Description
PCD	Faciliter l'accès à l'énergie électrique
Stratégie sectorielle	Faciliter l'accès à l'énergie électrique
Politique nationale (DSCE)	Faciliter l'accès à l'énergie électrique
Autres à préciser	

6 | COMPLÉMENTARITÉ AVEC AUTRES INTERVENANTS

Titre	Bailleur (s)	Terminé	En cours
		Cocher	

FICHE DE PROJET N°4

1	Mois	Année	Observations
Date d'établissement	Janvier	2014	

2	INFORMATIONS SUR LE PROJET		
Nom de la Commune bénéficiaire	NGORO		
Département	Mbam et Kim		
Région	CENTRE		
Titre du Projet	Réhabilitation et équipement de l'auberge municipale à Ngoro ville		

3	Financement du PROJET (sur 1 an)	
		Montants
Contribution sur budget Communal		5 000 000
Contribution sur budget de l'État		
Autres cofinancements confirmés		
Montant sollicité		
Total		5 000 000

4	OBJECTIFS DU PROJET	
Groupes cible bénéficiaires	Les populations des villages de NGORO, des étrangers et des villages environnants	
Problèmes à résoudre	Faible développement des activités génératrices de revenu du tourisme	
Objectifs globaux	Faible développement des activités génératrices de revenu du tourisme	
Objectifs spécifiques	Faible développement des activités génératrices de revenu du tourisme	
Résultats attendus	Une auberge municipale réhabilitée et attrayante	
Activités	Étude de faisabilité ; Montage de la requête de financement ; Mobilisation des ressources (matérielles, financières et humaines) ; Passation du marché ; Exécution du projet ; Évaluation et réception.	

5	LIEN AVEC LA PROGRAMMATION	
Orientations	Description	
PCD	Mettre en valeur, promouvoir et vulgariser le potentiel touristique existant dans l'espace géographique	
Stratégie sectorielle	Faciliter aux infrastructures touristiques	
Politique nationale (DSCE)	Mettre en valeur, promouvoir et vulgariser le potentiel touristique existant dans l'espace géographique	
Autres à préciser		

6	COMPLÉMENTARITÉ AVEC AUTRES INTERVENANTS		
Titre	Bailleur (s)	Terminé	En cours
		Cocher	

FICHE DE PROJET N°5			
1		Mois	Année
Date d'établissement		Janvier	2014
2	INFORMATIONS SUR LE PROJET		
Nom de la Commune bénéficiaire	NGORO		
Département	Mbam et Kim		
Région	CENTRE		
Titre du Projet	Construction d'un hangar au marché quotidien au Marché de Ngoro		
3	Financement du PROJET (sur 1 an)		
			Montants
	Contribution sur budget Communal		5 000 000
	Contribution sur budget de l'État		
	Autres cofinancements confirmés		
	Montant sollicité		
	Total		5 000 000
4	OBJECTIFS DU PROJET		
Groupes cible bénéficiaires	Les populations de l'arrondissement de Ngoro		
Problèmes à résoudre	Difficulté d'exercer les activités commerciales		
Objectifs globaux	Améliorer le développement des activités de commerce		
Objectifs spécifiques	Améliorer le développement des activités de commerce		
Résultats attendus	Un hangar de marché construit		
Activités	Étude de faisabilité ; Montage de la requête de financement ; Mobilisation des ressources (matérielles, financières et humaines) ; Passation du marché ; Exécution du projet ; Évaluation et réception.		
5	LIEN AVEC LA PROGRAMMATION		
Orientations	Description		
PCD	Améliorer le développement des activités de commerce		
Stratégie sectorielle	Améliorer le développement des activités de commerce		
Politique nationale (DSCE)	Améliorer le développement des activités de commerce		
Autres à préciser			
6	COMPLÉMENTARITÉ AVEC AUTRES INTERVENANTS		
Titre	Bailleur (s)	Terminé	En cours
		Cocher	

FICHE DE PROJET N°6

1	Mois	Année	Observations
Date d'établissement	Janvier	2014	

2	INFORMATIONS SUR LE PROJET		
Nom de la Commune bénéficiaire	NGORO		
Département	Mbam et Kim		
Région	CENTRE		
Titre du Projet	Construction et équipement d'un CSI à Nyamongo		

3	Financement du PROJET (sur 1 an)		
			Montants
	Contribution sur budget Communal		
	Contribution sur budget de l'État		70 000 000
	Autres cofinancements confirmés		
	Montant sollicité		
	Total		70 000 000

4	OBJECTIFS DU PROJET		
Groupes cible bénéficiaires	Nyamongo et des villages environnants		
Problèmes à résoudre	Accès difficile aux soins de santé de qualité		
Objectifs globaux	Améliorer le cadre et les conditions de vie des populations		
Objectifs spécifiques	<ul style="list-style-type: none"> - Réduire le taux de décès prématuré - Faciliter l'accès aux soins de santé de qualité - La baisse du taux d'avortement précoce 15% - Réduire le taux de mortalité infantile - Augmenter le taux de Couverture vaccinale 		
Résultats attendus	<ul style="list-style-type: none"> - Un CSI construit, équipé et fonctionnel - Baisse du taux de mortalité infantile - Augmentation du taux de couverture vaccinale 		
Activités	<ul style="list-style-type: none"> Étude de faisabilité ; Montage de la requête de financement ; Mobilisation des ressources (matérielles, financières et humaines) ; Passation du marché ; Exécution du projet ; Évaluation et réception. 		

5	LIEN AVEC LA PROGRAMMATION		
Orientations	Description		
PCD	Améliorer le cadre et les conditions de vie des populations		
Stratégie sectorielle	Améliorer le cadre et les conditions de vie des populations		
Politique nationale (DSCE)	<ul style="list-style-type: none"> - Réduire le taux de décès prématuré - Faciliter l'accès aux soins de santé de qualité - La baisse du taux d'avortement précoce 15% 		
Autres à préciser			

6	COMPLÉMENTARITÉ AVEC AUTRES INTERVENANTS			
Titre	Bailleur (s)	Terminé	En cours	
		Cocher		
Augmenter les revenus de la Commune				

FICHE DE PROJET N°7

1	Mois	Année	Observations
Date d'établissement	Janvier	2014	
2	INFORMATIONS SUR LE PROJET		
Nom de la Commune bénéficiaire	NGORO		
Département	Mbam et Kim		
Région	CENTRE		
Titre du Projet	Réhabilitation du CMA de Ngoro		
3	Financement du PROJET (sur 1 an)		
			Montants
Contribution sur budget Communal			45 000 000
Contribution sur budget de l'État			
Autres cofinancements confirmés			
Montant sollicité			
Total			45 000 000
4	OBJECTIFS DU PROJET		
Groupes bénéficiaires cible	Les populations de l'aire de santé de Ngoro		
Problèmes à résoudre	Accès difficile aux soins de santé de qualité		
Objectifs globaux	Améliorer le cadre et les conditions de vie des populations		
Objectifs spécifiques	<ul style="list-style-type: none"> - Réduire le taux de décès prématuré - Faciliter l'accès aux soins de santé de qualité - La baisse du taux d'avortement précoce 15% - Réduire le taux de mortalité infantile - Augmenter le taux de Couverture vaccinale 		
Résultats attendus	<ul style="list-style-type: none"> - Un CSI réhabilité, - Baisse du taux de mortalité infantile 		
Activités	<ul style="list-style-type: none"> Étude de faisabilité ; Montage de la requête de financement ; Mobilisation des ressources (matérielles, financières et humaines) ; Passation du marché ; Exécution du projet ; Évaluation et réception. 		
5	LIEN AVEC LA PROGRAMMATION		
Orientations	Description		
PCD	Améliorer le cadre et les conditions de vie des populations		
Stratégie sectorielle	Améliorer le cadre et les conditions de vie des populations		
Politique nationale (DSCE)	<ul style="list-style-type: none"> - Réduire le taux de décès prématuré - Faciliter l'accès aux soins de santé de qualité - La baisse du taux d'avortement précoce 15% 		
Autres à préciser			
6	COMPLÉMENTARITÉ AVEC AUTRES INTERVENANTS		
Titre	Bailleur (s)	Terminé	En cours
		Cocher	

FICHE DE PROJET N°8

1	Mois	Année	Observations
Date d'établissement	Janvier	2014	
2	INFORMATIONS SUR LE PROJET		
Nom de la Commune bénéficiaire	NGORO		
Département	Mbam et Kim		
Région	CENTRE		
Titre du Projet	Réhabilitation des pistes rurales, Nyamongo – Massassa – Nyassassa 10 km		
3	Financement du PROJET (sur 1 an)		
			Montants
Contribution sur budget Communal			135 000 000
Contribution sur budget de l'État			
Autres cofinancements confirmés			
Montant sollicité			
Total			135 000 000
4	OBJECTIFS DU PROJET		
Groupes bénéficiaires cible	Les populations des villages de Nyamongo, Massassa et des villages environnants		
Problèmes à résoudre	Mauvais état des routes Détérioration des pistes rurales		
Objectifs globaux	Faciliter l'accès aux pistes rurales		
Objectifs spécifiques	- Faciliter l'accès aux pistes rurales		
Résultats attendus	Des pistes rurales de 10 km environ sont réhabilités et praticables en toute saison		
Activités	Étude de faisabilité ; Montage de la requête de financement ; Mobilisation des ressources (matérielles, financières et humaines) ; Passation du marché ; Exécution du projet ; Évaluation et réception.		
5	LIEN AVEC LA PROGRAMMATION		
Orientations	Description		
PCD	Améliorer le réseau routier en fonction de la politique de développement local		
Stratégie sectorielle	Améliorer le réseau routier en fonction de la politique de développement local		
Politique nationale (DSCE)	Améliorer le réseau routier en fonction de la politique de développement local		
Autres à préciser			
6	COMPLÉMENTARITÉ AVEC AUTRES INTERVENANTS		
Titre	Bailleur (s)	Terminé	En cours
		Cocher	

FICHE DE PROJET N9			
1	Mois	Année	Observations
Date d'établissement	Janvier	2014	
2	INFORMATIONS SUR LE PROJET		
Nom de la Commune bénéficiaire	NGORO		
Département	Mbam et Kim		
Région	CENTRE		
Titre du Projet	Gravillonnage de la voirie de Ngoro		
3	Financement du PROJET (sur 1 an)		
			Montants
Contribution sur budget Communal			96 500 000
Contribution sur budget de l'État			
Autres cofinancements confirmés			
Montant sollicité			
Total			96 500 000
4	OBJECTIFS DU PROJET		
Groupes bénéficiaires	cible	Commune de Ngoro	
Problèmes à résoudre	Mauvais état des routes Détérioration des pistes rurales		
Objectifs globaux	Faciliter l'accès aux pistes rurales		
Objectifs spécifiques	- Faciliter l'accès aux pistes rurales		
Résultats attendus	La voirie de Ngoro est gravillonnée		
Activités	Étude de faisabilité ; Montage de la requête de financement ; Mobilisation des ressources (matérielles, financières et humaines) ; Passation du marché ; Exécution du projet ; Évaluation et réception.		
5	LIEN AVEC LA PROGRAMMATION		
	Orientations	Description	
PCD		Améliorer le réseau routier en fonction de la politique de développement local	
Stratégie sectorielle		Améliorer le réseau routier en fonction de la politique de développement local	
Politique nationale (DSCE)		Améliorer le réseau routier en fonction de la politique de développement local	
Autres à préciser			
6	COMPLÉMENTARITÉ AVEC AUTRES INTERVENANTS		
Titre	Bailleur (s)	Terminé	En cours
		Cocher	

FICHE DE PROJET N 10

1	Mois	Année	Observations
Date d'établissement	Janvier	2014	
2	INFORMATIONS SUR LE PROJET		
Nom de la Commune bénéficiaire	NGORO		
Département	Mbam et Kim		
Région	CENTRE		
Titre du Projet	Construction du CEAC et d'un magasin de stockage à Egona 2		
3	Financement du PROJET (sur 1 an)		
			Montants
Contribution sur budget Communal			4 302 970
Contribution sur budget de l'État			
Autres cofinancements confirmés PNDP			38 726 728
Montant sollicité			
Total			43 029 698
4	OBJECTIFS DU PROJET		
Groupes bénéficiaires	Commune de NgoRO		
Problèmes à résoudre	Difficultés de développement des activités rentables agricoles		
Objectifs globaux	Améliorer les conditions de commercialisation des acteurs du secteur agricole et redynamiser l'économie locale		
Objectifs spécifiques			
Résultats attendus	Un CEAC et un magasin de stockage sont construits		
Activités	Étude de faisabilité ; Montage de la requête de financement ; Mobilisation des ressources (matérielles, financières et humaines) ; Passation du marché ; Exécution du projet ; Évaluation et réception.		
5	LIEN AVEC LA PROGRAMMATION		
Orientations	Description		
PCD	Améliorer durablement la production agricole en quantité suffisante		
Stratégie sectorielle	Améliorer durablement la production agricole en quantité suffisante		
Politique nationale (DSCE)	Améliorer durablement la production agricole en quantité suffisante		
Autres à préciser			
6	COMPLÉMENTARITÉ AVEC AUTRES INTERVENANTS		
Titre	Bailleur (s)	Terminé	En cours
		Cocher	

Annexe 2 : Atlas de carte et Rapport consolidé

Document A : Atlas des cartes (cartes thématiques de référence, Planification spatiale des infrastructures prioritaires à construire en format A 3 si possible)

Document B : Rapport consolidé du Diagnostic participatif