

REPUBLIQUE DU CAMEROON

PAIX-TRAVAIL-PATRIE

REGION DU CENTRE

DEPARTEMENT DE LA LEKIE

COMMUNE DE LOBO

REPUBLIC OF CAMEROON

PEACE-WORK-FATHERLAND

CENTER REGION

LEKIE DIVISION

LOBO COMMUNAL CONSIL

PLAN COMMUNAL DE DEVELOPPEMENT DE LOBO

PERIODE 2011-2013



Elaboré avec l'appui technique de l'OAL GIC SAPEND

AOUT 2011

RESUME

Le gouvernement camerounais est engagé depuis quelques années dans un processus de mise en œuvre de la décentralisation. Le Programme National de Développement Participatif (PNDP) est un programme mis en place pour faciliter ce processus.

Dans le cadre de l'exécution de la phase II du PNDP, 19 communes de la Région du Centre ont été retenues pour bénéficier d'un financement au compte de l'année 2010. La commune de Lobo en fait partie. Cette Commune est située dans le Département de la Lékié, Région du Centre.

Elle a entrepris le processus d'élaboration de son plan communal de développement (PCD) depuis Aout 2010. Dans cette optique, elle a sélectionné l'organisme d'appui Local (OAL) GIC SAPEND en vue de l'accompagner à l'élaboration dudit plan, dont l'objectif global était de doter la commune d'une vision de développement élaborée, à l'issue d'un processus participatif.

A cet effet, une équipe aux compétences pluridisciplinaires des cadres du GIC SAPEND a séjourné dans tous les villages et dans l'espace urbain de la commune.

L'objectif de cette descente sur le terrain étant de faire un état des lieux de la commune, et l'appuyer dans la définition des orientations du développement communal, devant servir de référence à toutes les Activités principales à mener au regard des constats effectués sur le terrain.

Le processus d'élaboration du plan communal de développement (PCD) de Lobo s'est déroulé en sept étapes principales à savoir :

- La préparation ;
- Le diagnostic participatif au niveau des villages, de l'espace urbain communal, et de l'institution communale ;
- La consolidation des données du diagnostic ;
- La planification ;
- La programmation ;
- La mobilisation des ressources ; et
- La mise en place du mécanisme de suivi évaluation.

Le diagnostic participatif a été conduit dans les 28 secteurs d'activités de l'administration publique au Cameroun et au sein de l'institution communale.

Ce diagnostic participatif révèle que la commune de Lobo est une unité administrative relativement jeune, qui compte 26 villages. Elle est caractérisée par une pauvreté en termes d'infrastructures sociales et économiques, un faible développement des économies locales, un faible développement organisationnel et institutionnel au sein de la Mairie ; mais une remarquable richesse en termes de ressources naturelles (ressources forestières, sable etc.). La presque totalité de la population active de la Commune opère dans le secteur primaire. Les actions prioritaires de développement programmées par la commune relèvent du secteur des travaux publics, de l'eau et l'énergie, marquant ainsi la volonté de l'exécutif communal de désenclaver la commune par la création des infrastructures adéquates.

Le coût total des actions programmées à long terme (10 à 15 ans) s'élève à 24091506000FCFA (vingt-quatre milliards quatre vingt millions cinq cent six mille francs CFA). Mais à moyen terme (3 ans) les actions programmées s'évaluent à cinq cent onze millions de francs CFA (511 000 000Frs CFA), et à court terme dans le cadre du plan d'investissement de l'année 2011 les projets programmés sont évalués à cent soixante-deux millions neuf cent mille francs CFA (162 900 000 Frs CFA).

A l'issue du processus et après concertations élargies, un Comité Communal de Suivi-Evaluation de la mise en œuvre du PCD (CCSE) a été mis en place pour assurer le pilotage du PCD. Ce comité comprend 06 membres dont un Président notamment le Maire de Lobo, le Secrétaire Général et l'agent Communal de développement nouvellement recruté.

SOMMAIRE

RESUME.....	2
SOMMAIRE.....	3
LISTE DES TABLEAUX	5
LISTE DES FIGURES	5
LISTE DES ABREVIATIONS.....	6
INTRODUCTION.....	7
1.1.Contexte et justification de l'intervention.....	7
1.2.Objectifs	8
1.3.Structure du document	9
2.APPROCHE METHODOLOGIQUE	10
2.1.LA METHODE	10
2.2.LES ETAPES DU PROCESSUS D'ELABORATION DU PCD DE LOBO.....	10
2.2.1.1. La préparation de L'OAL :.....	10
2.2.2. Collecte des informations et traitement.....	11
2.2.3. Consolidation des données du diagnostic et cartographie	11
2.2.4. Atelier de planification, de mobilisation des ressources et de programmation.....	12
2.2.5. Mise en place du mécanisme de suivi évaluation participatif du PCD	12
3.PRESENTATION DE LA COMMUNE.....	13
3.1. Localisation de la commune	14
3.2. Milieu biophysique.....	14
3.2.1. Climat.....	14
3.2.2. Relief et sol,.....	14
3.2.3. Hydrographie.....	14
3.2.4. Flore et faune	15
3.2.4. Milieu humain	15
3.2.4.1. Quelques repères historiques de la Commune	15
3.2.4.2. Population	15
3.2.4.3. Ethnies	16
3.2.4.4. Religions,.....	16
3.2.4.1. Habitat.....	16
3.4.Principales infrastructures par secteur.....	19
3.4.1.Le secteur santé.....	19
3.5.Principales potentialités et ressources de la Commune.....	21
3.5.1.Potentialités et ressources naturelles	21
3.5.2 Potentialités et ressources humaines ou sociales.....	22
3.6.SYNTHESE DES RESULTATS DU DIAGNOSTIC.....	23
3.6.1.Synthèse du DIC	23
3.6.2.Principaux problèmes et besoins identifiés et consolidés par secteur	26
4.PLANIFICATION STRATEGIQUE	38
4.1. Vision et objectifs du PCD	38
4.2. Cadre Logique du PCD pour la période 2011-2013.	38
4.3.Coût estimatif du PCD	85
1.1.Esquisse du Plan d'utilisation et de gestion des terres de l'espace communal:	86
5.PROGRAMMATION.....	88
5.1. Cadre des dépenses a moyen terme (2011 et 2013).....	89
6.MECANISME DE SUIVI-EVALUATION DU PLAN.....	103
1.1.Composition et attributions du comité de suivi-évaluation du PCD	103
1.1.1.Missions/ Attributions du Comité de suivi-évaluation	103
1.1.2.Composition du Comité de suivi	104
1.1.3.Les acteurs de la mise en œuvre du PCD	104
1.3.DISPOSITIF, OUTILS ET FREQUENCE DU REPORTING	106
1.4.Mécanisme de préparation du PIA et de révision du PCD	107

VI.2. Plan de communication sur la mise en œuvre du PCD.....	108
CONCLUSION	109
ANNEXES	111
ANNEXE 1 : COMPOSITION DE L'EQUIPE D'APPUI.....	112
ANNEXE 2 : PROGRAMME DE L'ATELIER D'ELABORATION DU PCD DE LOBO	113
ANNEXE 4 FICHES DE PRÉSENCE AUX TRAVAUX DU COMES	134
ANNEXE 5 ACTE DE DELIBERATION DE LA COMMUNE.....	137
ANNEXE 6 FICHE D'ANALYSE ET D'APPROBATION DU PCD.....	139
ARRETE PREFECTORAL RENDANT EXECUTOIRE LE PCD DE LOBPO.....	140

LISTE DES TABLEAUX

Tableau 1 : liste des ligneux exploitables dans la forêt de Lobo	15
Tableau 2: Répartition de la population de Lobo	16
Tableau 3 : situation de la production agricole dans la commune de Lobo	17
Tableau 4 : Principales potentialités et ressources de la Commune	21
Tableau 5: les forces et faiblesses de la commune	23
Tableau 6 : Les axes de renforcement de la commune	25
Tableau 7 : Les principaux problèmes et besoins identifiés et consolidés par secteur	27
Tableau 8 : tableaux synoptique de planification ou cadre logique du PCD de Lobo	39
TABLEAU 9 : couts relatifs aux cadres logiques d'intervention de la commune	85
Tableau 10; Cadre des dépenses a moyen terme (2011 et 2013)	89
Tableau 11 : Principaux impacts environnementaux et mesures envisageables	93
Tableau 12 : Plan de gestion environnemental et social de Lobo.	96
Tableau 13 : Plan de gestion environnementale triennal : 2011-2013.....	97
Tableau 14 : Ressources mobilisables de la commune de Lobo en 2011	98
Tableau 15 : Plan d'investissement annuel de la commune pour l'année 2011	99
Tableau 16 : Plan de passation et d'exécution des marchés	102
Tableau 17 : Composition du Comité de Suivi	104
Tableau 18 : Rôle des acteurs de la mise en œuvre du suivi évaluation.....	105
Tableau19: Indicateurs de suivi et d'évaluation	105
TABLEAU 20 : dispositif, outils et fréquence de reporting.....	107
Tableau 21 plan de Communication de la commune de Lobo ..	108

LISTE DES FIGURES

Figure 1 : Carte de localisation de la Commune par rapport au Chef-lieu de Département et au Cameroun.....	13
Figure 2 : carte de situation actuelle d'utilisation des terres	86
Figure 3 : situation souhaitée de gestion et utilisation des terres de la commune de Lobo	87

LISTE DES ABREVIATIONS

AEP :	Adduction d'Eau Publique
CFA :	Communauté Financière d'Afrique
CL :	Cadre Logique
CCSE :	Comité Communal de Suivi-Evaluation de la mise en œuvre du Plan
CDMT :	Cadre des Dépenses à Moyen Terme
CLD :	Collectivité Locale Décentralisée
CMA :	Centre Médical d'Arrondissement
CSI :	Centre de Santé Intégré
CTD :	Collectivités Locales Décentralisées
DAPIA :	Délégation d'Arrondissement des Pêches et Industries Animales
DIC :	Diagnostic Institutionnel Communal
DP :	Diagnostic Participatif
DPNV :	Diagnostic Participatif au Niveau Villageois
DSRP :	Document de Stratégie de Réduction de la Pauvreté
DSCE :	Document de Stratégie pour la Croissance et l'Emploi
FEICOM :	Fonds spécial d'Equipeement et d'Intervention inter Communale
GIC :	Groupe d'Initiative Commune
HIMO :	Haute Intensité de Main d'œuvre
ISS :	Interview Semi-Structurés
IST :	Infection Sexuellement Transmissible
MARP. :	Méthode Active de Recherche participative
MINADER :	Ministère de l'Agriculture et du Développement Rural
MINATD :	Ministère de l'Administration Territoriale et de la Décentralisation
MINEE :	Ministère de l'Energie et de l'Eau
MINEFI :	Ministère de l'Economie et des Finances
MINEPAT :	Ministère de l'Economie, de la Planification et de l'Aménagement du Territoire
MINEPIA :	Ministère de l'Elevage, des Pêches et des Industries Animales
OAL :	Organisme d'Appui Local
OMD :	Objectif du Millénaire pour le développement
ONG :	Organisation Non Gouvernementale
OP :	Organisation Paysanne
PCD :	Plan Communal de Développement
PDL :	Plan de Développement Local
PIA :	Plan d'Investissement Annuel
PIB :	Produit Intérieur Brut
PM :	Pour Mémoire
PNDP :	Programme National de Développement Participatif
SAPEND :	Services d'Appui en Développement
SEPO :	Succès, Echecs, Potentialités, Obstacles
SIDA :	Syndrome de l'Immunodéficience Acquise
TDR :	Termes de Références
TSP :	Tableau Synoptique de Planification
VIH :	Virus de l'Immunodéficience Humaine

INTRODUCTION

1.1. Contexte et justification de l'intervention.

Le Gouvernement a élaboré un document de vision partagée du Développement au Cameroun à l'horizon 2035. Cette vision se formule ainsi qu'il suit : « LE CAMEROUN : UN PAYS EMERGENT, DEMOCRATIQUE ET UNI DANS SA DIVERSITE ». La volonté de devenir un pays émergent, démocratique et uni dans sa diversité intègre quatre objectifs généraux à savoir:

- (i) réduire la pauvreté à un niveau socialement acceptable ;
- (ii) devenir un pays à revenu intermédiaire ;
- (iii) atteindre le stade de Nouveau Pays Industrialisé et ;
- (iv) renforcer l'unité nationale et consolider le processus démocratique.

Conscient des enjeux relatifs à la vision 2035 dont le Cameroun s'est doté de manière volontariste, la stratégie qui va couvrir les dix premières années de la vision à long terme sera centrée sur l'accélération de la croissance, la création d'emplois formels et la réduction de la pauvreté. Il s'agit spécifiquement de :

- Porter la croissance à environ 5,5% en moyenne annuelle dans la période 2010-2020
- Ramener le sous emploi de 75,8% à moins de 50% en 2020 avec la création de dizaines de milliers d'emplois formels par an dans les dix prochaines années.
- Ramener le taux de pauvreté monétaire de 39,9% en 2007 à 28,7% en 2020. Il s'agit là d'un décalage mesuré de l'objectif du millénaire.
- Réaliser à l'horizon 2020, l'ensemble des objectifs du millénaire pour le développement (OMD).

Par ailleurs, le Gouvernement poursuit depuis quelques années la mise en place de la décentralisation, conçue comme un véritable processus de développement local permettant de libérer les énergies locales aux fins de tirer la croissance économique au niveau local, et répondant à l'exigence de la maîtrise et de la conduite de l'économie nationale vers un développement équitable et harmonieux de l'ensemble du territoire, qui à terme, ne devra plus afficher de disparités régionales. Dans son approche conceptuelle, la décentralisation vise la création des entités dont les missions sont d'organiser les énergies locales autour des objectifs communautaires de développement en faisant en sorte qu'une combinaison optimale des ressources locales et externes à la région permette de valoriser le potentiel dans la mise en œuvre des avantages comparatifs pour promouvoir l'aménagement du territoire, les échanges inter région et le relèvement du niveau de vie. Cette décentralisation conduira finalement à la responsabilisation des dirigeants des Collectivités Territoriales Décentralisées (CTD) dans le ciblage des populations pauvres et la mise en œuvre à leur profit des mesures et actions de réduction de la pauvreté décidées au niveau local comme au niveau national. Le Gouvernement pense que la mise en œuvre effective des transferts de compétences vers les CTD qui est effective dès le début de l'année 2010, sera porteuse d'opportunités pour améliorer les résultats de la lutte contre la pauvreté.

Le processus de décentralisation va offrir une opportunité pour l'intégration du genre en terme de participation des femmes à la décision et de prise en compte des besoins différents des femmes et des hommes dans les plans de développement locaux.

Le Programme National de Développement Participatif (PNDP) est l'un des cadres opérationnels de la mise en œuvre de la stratégie pour la croissance et l'emploi dans son axe développement du secteur rural. Le PNDP a pour objectif général, de contribuer à améliorer durablement les conditions de vie des populations en milieu rural, et notamment des plus défavorisées. Mis en œuvre depuis 2004, le PNDP a achevé en 2009 sa première phase qui ne concernait que 6 provinces. Les résultats de cette phase ont été visiblement satisfaisant pour ses partenaires notamment la banque mondiale qui lui a renouvelé sa confiance pour la mise en œuvre de la seconde phase.

La mise en œuvre de la seconde phase est marquée par :

- L'extension du programme à l'ensemble des dix régions du Cameroun,
- Le dédoublement du financement de la banque mondiale,

- Le recentrage de la responsabilité de la mise en œuvre du Programme sur la commune pour une vision de l'espace communal,
- L'instauration d'un système d'allocations pour le financement pour les activités de développement des communes.

Au centre de son action, les Collectivités Locales Décentralisées (CLD) avec une forte participation des communautés à la base, de la Société Civile et des Administrations Publiques.

Sa stratégie d'intervention repose prioritairement sur l'accompagnement des Communes et de leurs communautés à la mise en œuvre des plans Communaux de Développement (PCD) élaboré de manière participative.

La Commune de Lobo fait partie des 19 Commune de la région du Centre éligibles au PNDP pour le compte de l'année 2010. Elle a sélectionné l'Organisme d'Appui Local (OAL) GIC-SAPEND pour l'accompagner dans le processus d'élaboration du PCD.

Les données des diagnostics participatifs effectués dans 26 villages, au niveau de l'espace urbain communal et, au sein de l'institution communale de Lobo ayant été consolidées, ont permis d'avoir un état des lieux général de la commune. C'est sur la base de ces données qui présentent les forces, les faiblesses, les atouts et contraintes de développement par secteur, que le plan actuel est élaboré.

L'atelier d'élaboration du Plan Communal de Développement s'est tenu dans la salle des actes et de délibérations de la Commune de Lobo du 22 au 24 Aout 2011. C'est à la suite dudit atelier que le présent document de Planification stratégique, de programmation et de budgétisation a été produit.

1.2. Objectifs

L'objectif global de la planification communale est de doter la commune d'une vision de développement élaborée à l'issue d'un processus participatif.

De façon spécifique, il s'agit de :

- Réaliser la monographie de la commune ;
- Mener un diagnostic participatif ;
- Elaborer une planification stratégique ;
- Présenter les ressources mobilisables par la commune ;
- Programmer les investissements ;
- Elaborer le cadre socio environnemental sommaire des investissements;
- Mettre en place un dispositif de suivi évaluation de la mise en œuvre des actions planifiées.

1.3. Structure du document

Le présent document est structuré de la manière suivante :

- Une introduction ;
- La présentation de la méthodologie de déroulement du PCD ;
- Une présentation sommaire de la commune de Lobo ;
- La synthèse des résultats du diagnostic comprenant ;
- La synthèse du DIC (Gestion des ressources humaines, financière, patrimoine communal, des relations et les axes de renforcement de la commune) ;
- La présentation des Principaux problèmes et besoins identifiés et consolidés par secteur (sous forme de tableaux : problèmes, principales causes, principaux effets, besoins identifiés) ;
- La planification stratégique ;
- Mobilisation des ressources de la Commune de Lobo ;
- La programmation ;
- La présentation du mécanisme de suivi – évaluation ;
- La Bibliographie et les annexes.

2. APPROCHE METHODOLOGIQUE

Dans ce chapitre il est question de présenter la méthode et les étapes du processus d'élaboration du plan communal de développement de Lobo.

2.1. LA METHODE

L'élaboration d'un Plan Communal de Développement passe par la conduite d'un processus de diagnostic participatif dans la Commune concernée. Le diagnostic participatif a été fait selon les principes de la méthode active de recherche participative (MARP).

2.2. LES ETAPES DU PROCESSUS D'ELABORATION DU PLAN COMMUNAL DE DEVELOPPEMENT DE LOBO

La mise en œuvre de l'ensemble du processus dans la Commune de Lobo s'est déroulée en sept phases à savoir :

- La préparation ;
- Le diagnostic participatif au niveau des villages, de l'espace urbain communal, et de l'institution communal ;
- La consolidation des données du diagnostic ;
- La planification ;
- La programmation ;
- La mobilisation des ressources et ;
- La mise en place du mécanisme de suivi évaluation.

2.2.1. Préparation de l'ensemble du processus

La préparation du processus comprenait la préparation de l'OAL, la prise de contact avec exécutif communal.

2.2.1.1. La préparation de L'OAL :

La préparation du processus d'élaboration du plan communal de développement de Lobo a commencé par la participation de l'OAL à l'atelier régional de formation des organismes d'appui local (OAL) à la planification communale, dans le cadre du PNDP phase 2 à Mbalmayo du 31 Aout au 11 septembre 2010. Après cet atelier, l'OAL GIC SAPEND a procédé à la remise à niveau de son personnel à travers la restitution de l'atelier, suivie de l'organisation des équipes de travail.

2.2.1.2. La prise de contact avec l'Exécutif municipal

Après la signature du contrat et la notification de prestation qui lui a été délivrée par la commune, l'OAL a entrepris les contacts avec l'exécutif communal. Ces contacts ont abouti à l'élaboration d'un projet de calendrier de déroulement du processus et à la mise en place d'une structure chargée du suivi (le comité de pilotage). La phase préparatoire s'est achevée le 08 Février à Lobo, par l'atelier de lancement officiel du processus de planification de la commune de Lobo. A cette cérémonie qui était présidée par Mr le Préfet de la Lékié, ont pris part le Coordonnateur Régional du PNDP pour le Centre, le Sous préfet de l'Arrondissement de Lobo ainsi que des chefs des villages. A cette occasion, ont été présentés, le comité de pilotage et le projet de calendrier de passage dans les villages qui a été validé et adopté séance tenante par les participants.

2.2.2. Collecte des informations et traitement

Elle s'est faite, en fonction des différents diagnostics grâce à des outils de la MARP. Ainsi, dans les villages (DPNV), les outils de collecte utilisés sont les suivants :

Le profil historique qui a permis de dresser l'histoire sommaire des localités visités ;
La cartographie villageoise qui permettait de voir quelle perception les populations ont de leur environnement ;

La matrice de ressources naturelles qui a facilité la collecte des données relatives aux différentes unités de paysage que regorgent les différents villages ;

L'arbre des problèmes. En effet, après l'identification des problèmes par secteur, cet outil a permis d'analyser lesdits problèmes de manière à en identifier les causes principales, les effets si rien n'est fait, de même que les différents axes stratégiques qui constitueraient les solutions idoines au problème identifié.

Le transect a quand à lui facilité le recoupement des informations collectés lors du déroulement de certains outils (cartographie, identification des problèmes par secteur,... etc.) du simple fait que les facilitateurs pouvaient, grâce aux observations, enrichir les données préalablement collectées en atelier.

Enfin il y a les tableaux de solutions villageoises de même que celui de planification opérationnelle. Ils ont permis d'identifier et de programmer les solutions endogènes au niveau village.

Le DEUC étant une innovation, il est tout de même important de remarquer que son élaboration suivait le même processus que le DPNV, à la différence que des enquêtes ont été menées pour identifier les différents corps de métier et les personnes vulnérables.

Touchant le DIC, son élaboration s'est faite à l'aide d'entretiens non seulement avec les responsables de la commune, mais également avec les sectoriels présents dans la commune qui peuvent avoir un certain regard sur elle. D'autre part, les budgets de trois exercices ont été épluchés, de même que le sommier du patrimoine et bien d'autres documents disponibles et utiles pour une analyse approfondie de l'institution communale.

2.2.3. Consolidation des données du diagnostic et cartographie

Elle a consisté à consolider les données des différents diagnostics (DIC, DEUC et DPNV). Cette consolidation avait pour objectif l'établissement d'une synthèse des différents problèmes à chaque niveau de l'espace communal, d'en identifier les besoins et faire une ébauche de proposition aux solutions à apporter à la situation de référence, afin de contribuer à l'amélioration des conditions de vie des populations. Ainsi, tous les secteurs y sont passés, commençant même déjà par la population, l'état des services de santé, de l'éducation, des infrastructures marchandes et routières, ...etc. Dans la mesure où des propositions devaient être faites par l'OAL, il s'est avéré important de se rapprocher des sectoriels qui, sur la base des normes de leurs secteurs ministériels respectifs devaient amender les propositions faites par l'OAL. En effet, ces dernières étant fondées sur les besoins des populations à la base, les propositions à retenir dans le diagnostic consolidé se devaient d'être réaliste, ce qui dans la même foulée ferait du PCD un document réaliste.

2.2.4. Atelier de planification, de mobilisation des ressources et de programmation

L'atelier d'élaboration du PCD qui s'est tenue à Lobo du 22 au 24 Aout 2011 s'est déroulé en cinq étapes à savoir :

- La validation des cadres logiques par secteurs en plénière sous le contrôle des sectoriels compétents;
- La budgétisation des activités relatives à chaque cadre logique;
- L'élaboration du Plan d'Investissement Annuel et du Cadre de Dépense à Moyen Terme (CDMT)
- L'élaboration d'un Plan de Passation des Marchés (PPM) pour les Microprojets inscrits dans le PIA;
- La mise en place d'un mécanisme de suivi-évaluation de la mise en œuvre du PCD.
-

Il a été question ici de valider les cadres logiques sous le conseil avisé des sectoriels compétents, puis d'attribuer des coûts aux activités relatives à chaque secteur et susceptibles d'éradiquer ou atténuer les problèmes prioritaires et de planifier ces Activités principales. Les outils utilisés à cet effet comprennent: le cadre logique préalablement élaboré, le cadre des dépenses à moyen terme (CDMT), le plan d'investissement annuel (PIA), le Plan Communal de passation des marchés (PPM) qui programment l'attribution des marchés relatifs à la mise en œuvre du PIA, sans oublier le Plan sommaire d'impact socio environnemental qui permet de voir les éventuels effets du microprojet sur l'environnement d'accueil.

Pour le cas d'espèce, tous les résultats issus de l'utilisation des différents outils lors des travaux de groupes (ateliers), étaient suivis par des restitutions visualisées en plénière, l'objectif étant de vérifier toutes les données recueillies, puis de compléter ou d'amender le travail fait en groupe. Ceci a favorisé un amendement des travaux de groupe et l'adoption des différents résultats au fur et à mesure que l'équipe avançait dans le processus.

2.2.5. Mise en place du mécanisme de suivi évaluation participatif du PCD

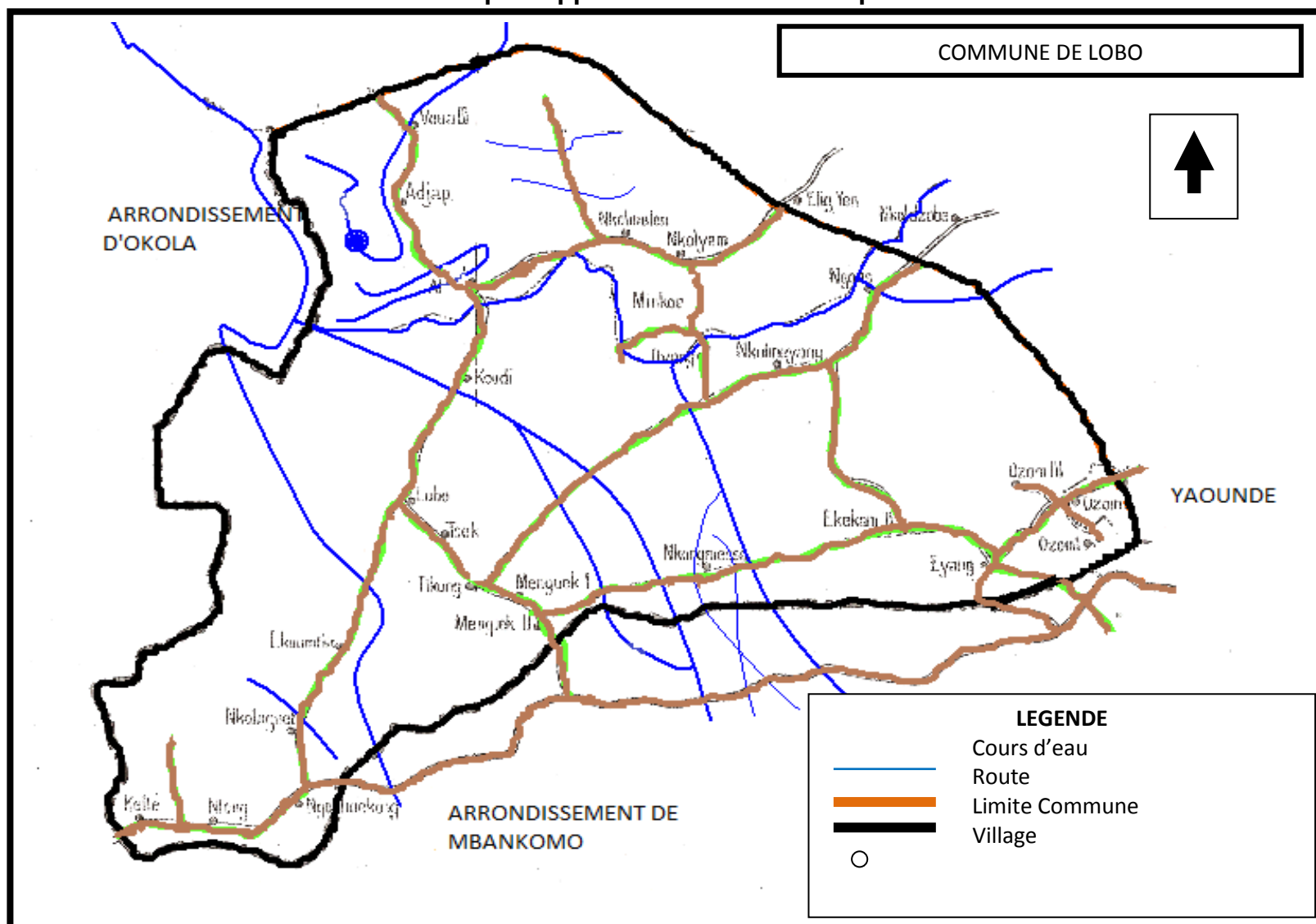
Il a été question à ce niveau de définir un mécanisme de suivi-évaluation de la mise en œuvre du PCD. A cet effet, les Conseillers municipaux ont été sensibilisés sur la nécessité de mettre en place leur mécanisme de suivi-évaluation. La méthode utilisée a consisté pour

le Conseil Municipal de mettre en place un Comité suivi-évaluation élargi aux Communautés à la base, aux élites et aux sectoriels.

Cette approche méthodologique a permis d'obtenir les résultats présentés dans le chapitre trois suivant.

3. PRESENTATION DE LA COMMUNE

Figure 1 : Carte de localisation de la Commune par rapport au Chef lieu de Département et au Cameroun



3.1. Localisation de la commune

La commune de Lobo est située dans la Région du Centre, dans Département de la Lékié. Créée en 1995 par décret n° 95/082 du 24/04/1995, cette Commune couvre une superficie d'environ 260 KM². Elle est limitée au Nord par l'arrondissement d'Okola, au sud par l'Arrondissement de Mbankomo, à L'Est par le département du Mfoundi et à l'Ouest par le Département du Nyong et Kelle. La figure 1 présente la situation géographique de la commune de Lobo.

3.2. Milieu biophysique

Le milieu physique de Lobo est présenté à travers le climat, le relief et le sol, l'hydrographie, la flore et la faune.

3.2.1. Climat

La Commune de Lobo subit l'influence d'un climat équatorial de type guinéen à quatre saisons d'inégales durées :

- une grande saison sèche de Novembre à mi-mars ;
- une petite saison pluvieuse de mi-mars à mi-juin ;
- une petite saison sèche de mi-juin à mi-août ;
- une grande saison pluvieuse de mi-août à fin Octobre.

La moyenne annuelle des précipitations est de 1577 mm. La température moyenne annuelle est de 25°C avec une amplitude moyenne annuelle de 2,5°C. Ce climat favorise annuellement la conduite de deux (2) campagnes agricoles.

3.2.2. Relief et sol,

La Commune de Lobo présente un relief peu accidenté et varié (présence de plaines, de collines et de vallées) avec des pentes comprises entre 0 et 5% traduisant une faible sensibilité à l'érosion. L'altitude moyenne est tourne autour de 720 m.

Quand aux sols, le matériel parental est essentiellement composé de granites. Deux principaux types de sols se rencontrent dans cette localité à savoir les sols ferrallitiques et les sols hydro morphes.

D'une manière générale, les sols ferrallitiques sont caractérisés par une texture sablo-argileuse. Ils sont pauvres en éléments nutritifs, acide, fragile et caractérisés par de fortes colorations jaunes ou jaune claire. Sous le couvert forestier, ces sols sont quelquefois argileux, poreux, très perméables et riches en humus. Ils sont reconnus très fertiles sous le couvert forestier. Cependant, cette fertilité est assez précaire. Ces sols se prêtent surtout aux cultures pérennes (cacao, fruitiers, palmier) et aux cultures vivrières. Les sols hydromorphes se rencontrent essentiellement dans les zones marécageuses et aux abords des cours d'eau. L'exploitation de ces sols est difficile en temps pluvieux à cause de leur engorgement. En saison sèche par contre, l'utilisation de ces sols est moins contraignante avec la baisse de la nappe phréatique. La pratique des cultures de contre saison est alors possible.

3.2.3. Hydrographie

Le réseau hydrographique est dense dans la région et essentiellement constitué de petites rivières à régime permanent ou saisonnier dont les plus connues sont la Lobo, les rivières Nkadip, Ngobo, Yem, Ottou Ngono, Ngoas, Ngwa, Viga, Mendana, Mfoundi et bien d'autres (poissonneux). Ces cours d'eau sont d'une importance capitale pour le développement de l'agriculture locale. En effet la commune de Lobo est une zone de forte production agricole en général et en particulier de production cacaoyère. La cacaoculture se pratique dans le bassin de ces cours d'eau. C'est également grâce à ce réseau hydrographique qu'une importante activité de pêche et de pisciculture est pratiquée dans la Commune de Lobo.

3.2.4. Flore et faune

La végétation de Lobo est caractérisée par des forêts denses secondaires et des bas fonds marécageux aux raphias. Ces formations végétales sont riches en essences commercialisables et en Produits Forestiers Non Ligneux (PFNL). La flore est très diversifiée.

Les principales espèces arborées ou arborescentes sont présentées dans le tableau 1

Tableau 1 : liste des ligneux exploitables dans la forêt de Lobo

Nom commercial	Nom scientifique
Sapelli	<i>Entandrophragma cylindricum</i>
Maobi	<i>Baillonna toxisperma</i>
Eyong	<i>Eribloma oblonga</i>
Padouk	<i>Pterocarpus spp</i>
Dibetou	<i>Levoa trichilioides</i>
Frake	<i>Terminalia superba</i>
Ayous	<i>Triplochiton scleroxylon</i>
Parassolier	<i>Musanga cecropoides</i>
Fromager	<i>Ceiba pentandra</i>
Bilinga	<i>Nauclea diderrichii</i>
Lati	<i>Amphimas ferrugineus</i>
Bete	<i>Mansonia altissima</i>
Nkanang	<i>Streulia rhinopetala</i>
Aiele	<i>Canarium shweinfurthii</i>
Bosse Clair	<i>Guarea cedrata</i>
Iroko	<i>Milicia excelsa</i>
Illomba	<i>Pycnanthus angolensis</i>

Les espèces herbacées dominantes dans les zones de savane herbacée sont *Pennisetum purpureum*, *Hyparrhenya rufa*, *Chromolaena odorata*, *Mimosa sp* et de nombreuses graminées. Les prairies marécageuses sont surtout colonisées par les Maranthacées et les Zynziberacées. A ces espèces végétales il faut ajouter la gamme variée des cultures vivrières, maraîchères et pérennes.

Les jachères sont colonisées principalement par *Eupatorium sp* et *Chromolaena odorata*.

Pour ce qui est de la faune, la Commune de Lobo abrite une faune sauvage très diversifiée mais peu abondante. On rencontre des espèces telle que le rat, les chauves-souris, le serpent boa, le Lièvre, la vipère, le hérisson, le porc-épic, le varan, la taupe, la Tortue, le Serpent noir et des Singes et le Chimpanzé etc.

La faune domestique est quand à elle constituée de volailles (poulets, de porcs, chèvres et d'animaux de compagnie (chiens, chat).

3.2.4. Milieu humain

Le milieu humain de Lobo est présenté à travers quelques repères historique de la commune, la population, les ethnies, les religions et l'habitat.

3.2.4.1. Quelques repères historiques de la Commune

3.2.4.2. Population

La Commune de Lobo compte 26 villages (Lobo, Ekekam III, Kelle, Nlong, Ngoulmekong, Nkolguet, Ekoumtik, Menguek I, Menguek II, Tikong, Tseck, Koudi, Akok, Adzap, Voa III, Nkolmelen, Nkolyem, Minkoa, Ovang, Nkolmeyang, Ngoas). Ces villages sont regroupés en 12 clans et un groupement. On dénombre une chefferie de 1er degré, une chefferie de 2^e

degré et 26 chefferies de 3^e degré. Selon le dernier recensement général de la population humaine du Cameroun, La population est estimée à environ 20000 habitants. Mais les résultats du diagnostic participatif révèlent que cette population est estimée à 15 627 âmes. Le tableau 2 présente la répartition de la population de Lobo par sexe et par tranches d'âge.

Tableau 2: Répartition de la population de Lobo

Population					
Homme	Femme	Enfants (moins de 5 ans)	Jeunes (moins de 16 ans)	Population de plus de 16 ans	Total
7629	7998	3 867	7082	4678	15 627
0,49	0,51	0,25	0,45	0,30	

C'est une population essentiellement jeune. Les moins de 16 ans représentent environ 70% de cette population. Les femmes représentent environ 51% de cette population. Le ratio homme /femme de la Commune de Lobo se rapproche de la tendance nationale.

3.2.4.3. Ethnies

La population de Lobo est composée des autochtones et des allogènes. Les populations autochtones sont constituées essentiellement des Eton qui représentent plus de 98 % de la population, des Bassa et des Bene.

3.2.4.4. Religions,

Trois principaux groupes religieux ont été identifiés dans la Commune de Lobo à savoir les protestants, les musulmans et les catholiques. Les catholiques et les protestants sont les plus nombreux. La Communauté musulmane quant à elle est minoritaire.

3.2.4.1. Habitat

D'une manière générale, l'habitat est groupé dans les zones rurale et urbaine. Ceci traduit une volonté manifeste pour les populations de vivre ensemble. Il s'agit en l'occurrence des maisons d'habitation (qui varient en fonction des matériaux de construction utilisés) et des accessoires tels que les latrines, et les hangars. Les principaux matériaux de construction utilisés sont la terre, les briques ou blocs de terre, les parpaings, le ciment, les planches, le raphia, la paille et les tôles ondulées en aluminium.

Quelque soit le type de matériaux utilisé, les maisons sont construites selon les mêmes standards à savoir : forme rectangulaire ou carré et assez spacieuse. Le ménage est généralement constitué de 02 bâtiments. L'un sert de salle d'accueil et l'autre de salle de séjour. D'autres compartiments servent de cuisine et de magasins. Ces bâtiments sont majoritairement construits en matériaux provisoires et présentent une configuration rectangulaire. En ce qui concerne les accessoires, on note une rareté de latrines aménagées dans la Commune.

3.3.6. principales activités économiques

Les activités économiques pratiquées dans la localité comprennent : l'agriculture, l'élevage, la pêche, la chasse, le petit commerce et l'exploitation artisanale du bois et du sable.

3.3.6.1. L'agriculture

L'agriculture est l'activité la plus pratiquée par les populations de Lobo. Elle occupe plus de 90% de la population active. A côté des cultures de rentes se développe une agriculture vivrière. Parmi Les cultures vivrières on distingue le bananier plantain qui est la spéculation la plus produite avec des plantations individuelles qui vont de 0,5 hectare à 2 ou 5 hectares ; mais pour certains GIC, cette superficie peut aller à 25 hectares. Les autres spéculations (non moins importantes) sont le manioc, macabo, le maïs et l'arachide, la patate douce,

l'igname, et même les maraichers (tomate). Il est à remarquer que ces cultures sont l'apanage des femmes qui s'y investissent dans leur presque totalité. Elles en font l'objet d'une activité commerciale intense et transforment le manioc en bâtons, en amidon et en farine.

Les cultures de rente, sont constituées essentiellement du cacao. C'est le domaine des hommes. Même si on rencontre de plus en plus des femmes propriétaires de plantations de cacao.

A côté de ces deux types d'agriculture se trouve la production du palmier à huile et des arbres fruitiers. Le tableau 3 présente la situation de la production agricole dans la commune de Lobo

Tableau 3 : situation de la production agricole dans la commune de Lobo

Principales cultures	Indicateurs-Paramètres					Observations
	Nbre d'actifs agricoles	Superfici es (ha)	Rendements (t-ha)	Variété	Nbre de groupes engagés	
cacao	90%					
Manioc	90% des actifs	0,5ha-25 ha	20 tonnes	Variétés locales et améliorées	Presque toute la population	Ces données sont très approximatives mais ressortent cependant l'importance de chaque spéculation dans les habitudes agricoles des habitants de Lobo
Macabo	Idem	1 ha -15 ha	12 tonnes	Rouge et blanc	Presque toute la population et quelques associations	
Arachide	Toutes les femmes	0,5 ha-7ha	15 sacs	Arachide du village	-	
Plantains	Env. 70%	1 ha – 5ha	8- 10 tonnes	-	-	
Maïs	Toutes les femmes	2ha-4ha	Env 12 sacs	Jaune et blanc	-	

3.3.6.2. L'élevage

Dans sa grande majorité, cette activité est pratiquée de manière traditionnelle et concerne les chèvres, porcs et poulets qui sont le plus souvent en divagation. La pratique des techniques d'élevage moderne intensif est de plus en plus répandue dans l'arrondissement. Certains éleveurs ont reçu déjà des appuis techniques et financiers dans la production porcine. Mais beaucoup reste encore à faire notamment dans la modernisation du matériel de production.

3.3.6.3. La pêche

Les produits halieutiques occupent une place de choix dans l'approvisionnement des ménages en protéines animales. La pêche est artisanale et se pratique sur les principales rivières la Lobo, Nkadip, Ngobo, Yem, Ngwa, Ottou ngono, Mfoundi, Viga, Ngoas Mendana et les autres. C'est l'apanage des jeunes et des femmes. Il existe aussi plusieurs étangs dans la commune. Les techniques de pêche utilisées comprennent le filet, le barrage, la ligne et les produits chimiques (néfaste pour l'environnement et la santé humaine). Cette activité connaît des interruptions au mois de septembre et d'octobre puis connaît des périodes d'intenses activités au courant des mois de juin à août puis de novembre à janvier. Les espèces de poissons les plus pêchées sont entre autres le Tilapia du Nil, le poisson serpent (*Chana chana*), le poisson à queue rouge et le capitaine d'eau douce.

3.3.6.4. La chasse

Le potentiel cynégétique de la commune de Lobo reste peu important, et la chasse est une activité marginale pratiquée de manière traditionnelle par les jeunes et les hommes aux abords des champs (technique des pièges à câble). Ce type de chasse assure tout aussi bien la protection des champs que la subsistance. La chasse à courre est aussi pratiquée, mais beaucoup plus que celle à l'arme à feu. Quelle qu'en soit ses différentes formes, la chasse à Lobo reste une activité de subsistance. Les espèces généralement chassées sont les porcs épics les rats palmites, le lièvre, les écureuils, et le singe. Les quantités sont de plus en plus faibles. Les produits de la chasse sont généralement vendus sur place aux restaurateurs locaux ou aux particuliers.

3.3.6.5. L'artisanat

Il reste très faiblement pratiqué au sein de la commune. Les principales matières premières sont :

- Le rotin, une liane avec laquelle on fait des hottes servant au transport à dos (de femme) de produits des champs (vivres, bois de chauffe etc.), des chaises et autres accessoires.
- Le raphia qui permet de fabriquer des chaises aussi, mais surtout des lits, et même des jouets pour enfants.
- Le bois avec lesquels les artisans fabriquent les mortiers et pilons, les tam-tams, les balafons et d'autres choses encore.
- Enfin, le palmier à huile dont les feuilles servent à la fabrication des nattes qui pour certains tiennent lieu de tôles pour les habitations.

Cette activité reste traditionnelle et ne fait pas l'objet d'une exploitation commerciale soutenue.

3.3.6.6. Le commerce

Il reste très peu représentatif. Car au vu du poids économique de la Commune, les activités y relatives restent concentrées dans des activités primaires. Ainsi, à part les petits commerces (en très faible quantité à l'échelle de la commune) qui mettent à la disposition des populations quelques produits de première nécessité et les débits de boisson, les populations s'adonnent à des activités telles que la vente du sable, la vente illicite du bois, l'artisanat. Enfin, les produits de l'agriculture qu'elle soit de rente ou vivrière. Les échanges restent donc peu importants et le revenu ne sert qu'à l'achat des produits de première

nécessité comme le savon, le pétrole, le sel, et dans une certaine mesure à l'écolage des enfants etc.

3.3.6.7. L'exploitation artisanale des ressources

L'exploitation forestière à Lobo se résume au sciage sauvage du bois. Le bois coupé sert à des usages divers : le bois d'énergie, le bois d'œuvre et le bois de construction. Ici l'arbre appartient au propriétaire de la parcelle qui dispose du droit d'usufruit. Les arbres sont généralement vendus sur pied aux exploitants informels.

L'exploitation artisanale du sable quand à elle s'effectue dans les carrières continentales qu'on retrouve aux abords des rivières, et dans les zones marécageuses. Les roches pour ce qui les concernent sont transformées de manière traditionnelle et vendues sous forme de gravier.

3.4. Principales infrastructures par secteur

La commune de Lobo dispose d'un certain nombre d'infrastructures nécessaires à l'épanouissement socio-économique des populations. Ces infrastructures couvrent les secteurs de la santé, de l'éducation de base, de l'enseignement secondaire, des travaux publics, des télécommunications, de l'agriculture, de l'eau et l'énergie, de la promotion de la femme, des finances, de la défense, et de l'administration territoriale.

3.4.1. Le secteur santé

La commune de Lobo dispose de 07 formations sanitaires dont une privée catholique et 06 publiques. Parmi les 06 formations publiques 03 sont fonctionnelles. Il s'agit du centre médical d'arrondissement de Lobo, des centres de santé intégrés de Nlong (Ngoulmekong), et Ekekam. Les centres de santé d'Akok, Nkolmeyang, et Ozom II ne sont pas encore fonctionnels, mais les bâtiments sont fin prêts.

3.4.2. Le secteur Education

Au sein de la commune se trouve un certain nombre d'infrastructures d'éducation. Ces infrastructures qui demandent à être améliorées sur les plans qualitatif et quantitatif sont réparties plus ou moins équitablement dans l'espace communal. Ces structures publiques et privées qui contribuent à la formation des jeunes de Lobo peuvent être dénombrées par secteur de la manière suivante

- **L'enseignement de base**

04 écoles maternelles Privées dont 01 à Lobo ville, 01 à Tikong 01 à Ngoulmekong, 01 à Nkolmelen.,

09 écoles primaires publiques (Lobo, Ekoumtik, Ngoumekong, Akok. Nkongmessa, Nkolkos (OzomII), Nkolyem, Nkolmeyang. Ovang)

03 écoles primaires privées (Ngoulmekong, Nkolmelen, Tikong)

- **L'enseignement secondaire**

02 lycées à cycle complet (Lobo ville et Ngoulmekong),

02 CES ne disposant pas encore d'infrastructure

01 collège privé d'enseignement technique à Ngoulmekong

01 collège d'enseignement général à Ngoulmekong

3.4.3. Le secteur Eau et Energie

Bien qu'étant assez diversifiées Les infrastructures hydrauliques actuelles de l'arrondissement de Lobo ne satisfont pas les besoins de la population en matière d'eau potable. Soit parce qu'elles sont en nombre insuffisant, soit parce que la plupart d'entre elles

ne sont pas fonctionnelles pour des raisons de panne ou alors qu'elles ne produisent pas une eau potable. En effet on dénombre au total 45 infrastructures d'eau potable dans la commune de Lobo donc 09 forages (Volanta), 15 puits, 04 sources et 17 autres (bornes fontaines scanwater). Parmi ces infrastructures seuls 19 sont exploitées pour raisons diverses. Parmi les 08 forages 03 sont fonctionnels (02 à Nkolyem 01 à Menguek 1) mais la qualité de l'eau est trouble. Toutes les sources aménagées sont à réhabiliter. 7 puits sont endommagés. Par ailleurs l'eau du puits de Nkolmeyang est trouble dégageant une mauvaise odeur. Elle n'est donc pas potable.

Pour ce qui est de l'électricité, seuls 12 villages sur 26 sont relativement électrifiés. Il s'agit des villages Lobo, Nlong, Ngoulmekong, Nkolguet, Ekoumtik, Tkong, Tseck, Menguek I et Menguek II, Koudi, Nkongmessa, Ozom II. Dans la plupart de ces villages la couverture du réseau électrique n'est que très partielle. Une bonne partie du village ayant accès au réseau n'étant pas desservie. De même, dans plusieurs villages, des installations existent mais sont déjà en état avancé de délabrement faute de connexion au réseau électrique. Par ailleurs la puissance du courant qui alimente Lobo Koudi, Tseck, Tikong, Menguek I et Menguek II est faible parce que le courant est monophasé.

3.4.4. Le secteur Travaux Publics

Le réseau routier de la commune de Lobo est très défectueux et précaire. Toutes les routes qui existent nécessitent un entretien permanent voir un aménagement conséquent (reprofilage etc.) plusieurs routes sont à ouvrir pour faciliter la circulation des personnes et des biens. Les routes à entretenir et aménager sont :

- Lobo- Mefomo 7 km
- Kelle- Lobo-Akok-Voa III 23 Km
- Lobo- So'o 10 Km
- Akok-Yemassi-Nkolyem-Minkoa Chefferie-Ovang-Nkolmeyang 25 Km
- Nkolmelen-Nkonglo-Limite Okola
- Yemassi-Limite Okola 3 Km
- Menguek-Nkolmeyang- Ngoas-Limite Okola 14 Km
- Tikong-Ekoumtik 7Km
- Nlong- Ngondjie 7Km
- EkekamIII-Nkongmessa-Menguek II 15 Km
- Ekekam –Ekoum Menguek par Eyang 2,5 Km
- Eyang- Ekoum Menguek –Ozom I-Famassi 3,9 km

Les différentes pistes à ouvrir sont:

- Koudi-Elig ebodé 6 Km
- Koudi-Menvoa 7Km
- Adzap –Elig Noa 2 Km
- Kelle –Ngondjie –Ebednga 10 Km
- Nkongmessa-Nkolmeyang 8 Km
- Akok- elig noa –menvoa 7Km
- Yemassi- Elig ebode – Ovang 6,3 Km
- Menguek I-Elig Eteme Tseck 4 Km
- Ekekam-Metak-Nkolkoss 8 Km
- Ekekam-Ngoas 6Km
- Ekekam –OzomIII-Ozom II 3 Km
- Minkoa chefferie- Kolmeyang 5 Km
- Ebednga-Ekoumtik 7 Km

Une attention particulière doit également être faite sur certains ouvrages critiques tels que

- Pont sur rivière Ngwa à Ekekam III
- Pont sur rivière Ottou Ngono vers Nkong messa
- Pont sur rivière Ngoas vers Ngoas
- Pont sur rivière Ngobo vers Nkolmeyang
- Pont sur rivière Nkadip entre Ovang et Menguek
- Pont sur rivière Lobo entre Tikong et Ekoumtik
- Pont sur la rivière Yem vers Yemassi (Nkolmeln)
- Dalot sur rivière Viga vers Nkolmelen
- Dalot sur rivière Mendana vers Ozom III

3.4.5. Infrastructures sociales (Affaires sociales et Promotion de la femme)

La commune de Lobo dispose d'un centre de promotion de la femme basée à Ngoulmekong et dénommé centre de promotion de la femme de Nlong. C'est un ensemble de 02 bâtiments en dur et en bon état qui s'étale sur une superficie d'environ 03 hectares.

3.4.6. Le secteur Postes et télécommunications

A ce jour, la commune de Lobo est partiellement couverte par le réseau Orange. Le signal de toutes les chaînes de radio et télévision nationale est facilement perceptible à Lobo.

3.4.7. Infrastructure de commerce

La commune de Lobo dispose d'un marché en pleine construction à Lobo ville. Il comprend 32 boutiques et 01 hangar.

3.4.8. Infrastructure des finances publiques

La mairie de Lobo dispose d'une perception des finances. C'est un bâtiment neuf qui comprend des bureaux et la résidence du Receveur.

3.4.9. Infrastructures d'administration territoriale

Les bâtiments abritant les services de la sous-préfecture sont flambant neufs. Ils abritent également les services de l'élevage.

La brigade de Gendarmerie ne dispose pas encore d'un bâtiment qui lui est propre. Il en est de même des services d'inspection de l'éducation qui sont logés à la mairie. La mairie elle-même ne dispose pas de bâtiment pour son siège. elle est encore en location

3.5. Principales potentialités et ressources de la Commune

3.5.1. Potentialités et ressources naturelles

Les principales ressources et les potentialités de la commune de Lobo sont présentées dans le tableau 4

Tableau 4 : Principales potentialités et ressources de la Commune

Domaine	Potentialités (moyens)	Contraintes
Terres cultivables	plus de 70 % à 80% de terres non encore cultivées	techniques culturales inappropriées Dévastation des cultures par les rongeurs et autres ravageurs
Graviers et pierres	/	Exploitation anarchique des carrières d'une manière occasionnelle
Forêt dense et	Richesse faunique et floristique, PFNL	Coupe artisanale incontrôlée

marécages	(moabi, Mangue sauvage, Cola sauvage, Ebène, Cacao sauvage,). Faune sauvage	et illicite ; Absence de reboisement Braconnage
Zones de cours d'eau	Poissonneux et riches en ressources sableuses	non prise en compte de la protection de l'environnement dans l'exploitation
Sols	Ferralitiques jaunes	Mauvaises techniques d'entretien des sols
Conditions naturelles	favorables à l'élevage et à l'agriculture (pluviométrie suffisante, relief favorable à la mécanisation agricole	Non maîtrise des phénomènes dus au changement climatique
Patrimoine communal :	- Hangar de marché ? - Tribune officielle ? - Hangar de marché - Camion benne	Benne en panne inexistence de locaux propres pour les services de la mairie
Financement des activités de développement		Ignorance des techniques de montage des projets,
Population évaluée à environ 20 000 habitants	Très jeune, dynamique et diversifiée	Alcoolisme, pauvreté et division entre les élites originaires de la communes, combats politiques
Coopération et projets de développement	Des Projets gouvernementaux accompagnent la population de la Commune à la mise en œuvre de différents sous projets communautaires: PNVRA, Projet de relance de la culture du Bananier plantain, Programme National de Développement des Racines et Tubercules, PDFP etc... Des structures déconcentrées des Ministères Sectoriels de l'Etat sont représentées sur le territoire communal : Administration territoriale, Défense, Agriculture, Elevage, Education de Base, Enseignement secondaire, Affaires sociales, Santé, ... Des Missions religieuses : catholiques,	Absence de transparence entre les structures installées et la commune Absence de synergie d'intervention des différents projets sollicitant les mêmes acteurs

3.5.2 Potentialités et ressources humaines ou sociales

- Une population dynamique et laborieuse ;
- La diversité ethnique de la population ;
- L'existence d'un comité de développement dynamique ;
- La paix sociale ambiante ;
- L'organisation sociale et traditionnelle favorable au développement local.

3.6. SYNTHÈSE DES RESULTATS DU DIAGNOSTIC

3.6.1. Synthèse du DIC

Cette synthèse se limite ici aux forces et Faiblesses de la commune et les axes de renforcement identifiés. Ces aspects sont successivement présentés dans Les tableau 5 et 6 qui suivent.

Tableau 5: les forces et faiblesses de la commune

	Forces	Faiblesses
Exécutif communal	<ul style="list-style-type: none"> ▪ Hétérogénéité socioprofessionnelle du conseil municipal 	<ul style="list-style-type: none"> - Faible effectif du personnel communal ; - absence d'indemnités pour le personnel (heures supplémentaires) ; - manque de collaboration entre l'exécutif et le personnel communal ;
Conseil municipal	<ul style="list-style-type: none"> ♦ Conseil municipal assez représentatif de la diversité des villages de la commune ♦ La présence d'intellectuels de très haut niveau au sein du Conseil municipal ; ♦ Existence d'une commission des affaires sociales ; ♦ Existence d'une commission des travaux ; 	<ul style="list-style-type: none"> ♦ N'a pas encore bénéficié des formations spécifiques dans la gestion communale ♦ Faible représentativité des femmes
Gestion Administrative	<ul style="list-style-type: none"> ♦ Bonne tenue des documents administratifs 	<ul style="list-style-type: none"> ♦
Gestion du personnel Gestion des ressources humaines	<ul style="list-style-type: none"> ♦ La participation aux sessions budgétaires est ouverte à tous les observateurs et personnes ressources ; ♦ La régularité dans la tenue des réunions bilan mensuelles de l'exécutif municipal. 	<ul style="list-style-type: none"> ♦ Personnel très insuffisant. beaucoup de temporaires sans profil de carrière ♦ Absence de Personnel technique à la Mairie ♦ Absence d'organigramme du personnel
Gestion des ressources financière	<ul style="list-style-type: none"> ♦ Bonne tenue des documents financiers ♦ Partenariat avec le PNDP ♦ Existence d'une commission de recouvrement opérationnelle ♦ La possibilité de création de nouvelles sources de recettes (taxation de l'exploitation des carrières de pierre et de sable, etc 	<ul style="list-style-type: none"> ♦ Mauvaise maîtrise du potentiel fiscal, ♦ Faible contribution des recettes fiscales dans le financement du budget, ♦ Pas de fichier du contribuable ♦ Marché municipal de Lobo non opérationnel(en cours de construction) ♦ Insuffisance des recettes propres à la commune

		<ul style="list-style-type: none"> ◆ Insuffisance des marchés périodiques
Gestion du patrimoine	<ul style="list-style-type: none"> ◆ 	<ul style="list-style-type: none"> ◆ Absence de locale propre à la commune pour servir de siège à l'institution communale ◆ Matériel roulant de la commune (benne en panne) ◆ Absence d'un siège digne pour l'institution communale, non délimitation du périmètre urbain de la commune,
Gestion des relations	<ul style="list-style-type: none"> ◆ Bonnes relations avec les acteurs externes de la commune (tutelle, autorités traditionnelles). ◆ Collaboration avec le PNDP ◆ Bonne collaboration avec la CVUC ◆ Elaboration du plan de développement communal en cours ◆ En négociation de partenariat avec la commune Vau Ix – En - Vélin ◆ Partenariat avec le FEICOM, Partenariat avec les chefferies supérieures de LOBO ◆ Adhésion aux associations : ◆ Relation avec la tutelle : MINADT (Services du Gouverneur de la Région Centre, Service régional des communes, Préfecture, ...) MINFI (Trésorerie général Centre, services des impôts de la LEKIE, Recette Départementale des Finances...) ◆ Relations de collaboration avec la Sous-Préfecture de LOBO et les Services techniques de l'Arrondissement ; ◆ Relations avec la société civile locale. 	<ul style="list-style-type: none"> ◆ Non implication de l'élite dans les affaires de la commune. ◆ Absence d'un plan de communication et de marketing communal ◆ absence des sollicitations formelles des services techniques par la Commune. ◆

- **Les axes de renforcement de la commune**

Ils découlent du diagnostic Institutionnel Communal. Aussi les besoins en renforcement identifiés sont présentés dans le tableau 6 suivant :

Tableau 6 : Les axes de renforcement de la commune

Gestion des ressources humaines	<ul style="list-style-type: none"> • renforcement des capacités des conseillers municipaux, de l'exécutif et du personnel par des ateliers de recyclages des formations en comptabilité et finances techniques de négociation, plaidoyer, lobbying, relations publiques et communication, protection de l'environnement. • recrutement du personnel supplémentaire qualifié (1 Responsable des Ressources Humaines, 1 Agent comptable, 1 Responsable des infrastructures, 1 Responsable de la communication, 1 Secrétaire, 03 Chauffeur, 1 Agent d'entretien, une Police communale (05), agents communaux des eaux et forêts représentatif de l'ensemble de la Commune par appel à candidature ; • amélioration des conditions de travail par l'acquisition du matériel de travail et la revalorisation des salaires ; • suivi-évaluation du personnel pour leur reclassement, avancement, etc. • formalisation et application d'un organigramme et élaboration des profils de carrière pour le personnel • Institution des primes, distinctions honorifiques, lettres de félicitation, etc. pour le personnel méritant, crédit communal aux agents, couverture sociale du personnel (affiliation à la CNPS, couverture sanitaire etc.) ; • Création d'une mutuelle des conseillers municipaux • Instauration des réunions hebdomadaires avec le personnel ; • Choix et installation d'un délégué du personnel. • Sensibilisation du personnel communal en vue d'un service exemplaire à l'endroit des populations.
Gestion du patrimoine communal	<ul style="list-style-type: none"> • identification du réseau routier communal et relance du programme d'entretien de la voirie municipale ; • construction d'un hôtel de ville • construction d'une place des fêtes avec tribune • mise en œuvre d'un plan d'urbanisation ; • acquisition d'une forêt communale • acquisition du matériel roulant (benne, bulldozer, voire d'un véhicule de service pour faciliter le recouvrement des taxes et impôts).
Gestion des ressources	<ul style="list-style-type: none"> • informatisation de la gestion financière communale (achat

financières	<p>d'ordinateurs et d'imprimantes supplémentaires, renforcement du personnel en bureautique, etc.) ;*</p> <ul style="list-style-type: none"> • Mise sur pied du fichier et sensibilisation des contribuables ; • Elaboration et mise en œuvre d'une stratégie de mobilisation et de sécurisation des recettes communales ; • création des Activités Génératrices de Revenus propres à la commune (menuiserie municipale, foyer municipal, etc.) <p>-</p>
Gestion des relations	<ul style="list-style-type: none"> • Recherche de jumelage (avec d'autres communes); • recherche des contacts viables et durables avec les ambassades ; • instauration des rencontres semestrielles avec les sectoriels et autres acteurs de développement ; • organisation des voyages d'échanges à l'intérieur et à l'extérieur ; • organisation des séances de concertations périodiques avec les populations ; • renforcement des relations existantes. • Institutionnalisation des réunions de concertation entre chaque Conseiller Municipal et sa Communauté avant chaque réunion de Conseil municipal ;

3.6.2. Principaux problèmes et besoins identifiés et consolidés par secteur

Lors des ateliers avec les populations au niveau villageois et espace urbain, voire au niveau de l'institution communale, des problèmes ont été identifiés, analysés grâce à l'outil arbre des problèmes. Le tableau 7 ci-dessous présente une synthèse des différentes causes et effets de chaque problème accompagné des besoins potentiels identifiés avec les bénéficiaires.

Tableau 7 : Les principaux problèmes et besoins identifiés et consolidés par secteur

SECTEURS/ VILLAGES	PROBLEMES	CAUSES	EFFETS	BESOINS
Agriculture et développement rural (tous les villages)	Faible rentabilité agricole	<ul style="list-style-type: none"> • Encadrement insuffisant des producteurs • Faible capacité organisationnelle et financière des producteurs • Matériel et équipement agricoles insuffisants et rudimentaires • Faible accès au matériel végétal de qualité (manioc et maïs) et intrants agricoles • Absence d'infrastructures de stockage/conservation • Destruction des cultures par les bêtes • Présence de parasites, • infertilité croissante des sols ; • prédominance des rongeurs et ennemis des cultures • Accès difficile aux champs 	<ul style="list-style-type: none"> • Faible revenu • Baise des récoltes • Abandon des cultures • Exode rural 	<ul style="list-style-type: none"> - Organisation des sessions de formation des GICS et Association agricoles : <ol style="list-style-type: none"> 1. En technique de production et utilisation des intrants agricoles 2. En gestion durable et restauration de la fertilité des terres 3. En montage des projets - Subvention pour l'amélioration de l'outillage - Renforcement de l'encadrement technique (affectation des chefs de poste MINADER en nombre suffisant) - Construction d'une «Maison du paysan » - Vulgarisation du Journal « La voix du paysan » et du document « 100 fiches technique » - Restructuration des GICS - Organisation des foires agricoles dans la commune - Ouverture et aménagement des pistes de collecte
Elevages, Pêches et industries Animales (Tous les villages)	Faible production animale et halieutique	<ul style="list-style-type: none"> • Encadrement insuffisant des éleveurs et pisciculteurs • Faible capacité organisationnelle et financière des producteurs • Absence d'unités de reproduction des alevins • Absence d'infrastructures d'abattage aménagées • Difficulté d'alimentation des bêtes (bovins, caprins) • Formation insuffisante en techniques d'élevages, • insuffisance d'information • grippe porcine 	<ul style="list-style-type: none"> • Faible revenu • Insécurité alimentaire • Coût élevé des produits d'élevage sur le marché • faible production halieutique • Insalubrité du village • Eloignement des champs vivriers • Développement des épidémies • Conflits • Pollution 	<ul style="list-style-type: none"> - Formation en technique de production d'alevins et en élevage intensif - Restructuration des GICS d'éleveurs - Construction d'une «Maison de l'éleveur» - Organisation des journées de l'élevage - Vulgarisation du Journal « La voix du paysan » et du document « 100 fiches technique » - Renforcement de l'encadrement technique (affectation des chefs de poste zootechnique en nombre suffisant)

Plan Communal de Développement (PCD) de Lobo (2011-2013)

<p>Domaines et Affaires Foncières</p> <p>(Tous les villages)</p>	<ul style="list-style-type: none"> • Insécurité foncière des espaces occupés 	<ul style="list-style-type: none"> • Difficulté à borner les terrains • Faible niveau de sensibilisation des populations sur la sécurité foncière et les procédures y relatives 	<ul style="list-style-type: none"> • Litiges fonciers • Risque de déguerpissement sans dédommagement 	<p>1. Constitution du patrimoine foncier par les particuliers ; Sensibilisation des demandeurs des titres fonciers Facilitation de l'accès aux titres fonciers Un point focal des domaines et affaires foncières dans la commune</p>
<p>Tous les villages</p>	<p>Insalubrité et faible urbanisation</p>	<ul style="list-style-type: none"> • Equipements et infrastructures d'assainissement insuffisants • Réseau communal d'adduction d'eau inexistant • Voirie municipale non entretenue • Système d'électrification communal non fonctionnel • Plan d'urbanisation de la commune non élaboré 	<ul style="list-style-type: none"> • Développement progressif des taudis • Destruction régulière des habitations par les incendies • Abandon-délaissement des postes de travail par la plupart des fonctionnaires • Insalubrité généralisée et pollution de l'environnement 	<p>2. Aménagement de la voirie urbaine, 3. Adduction d'eau dans la commune, 4. hygiène et salubrité 5. Elaboration du plan d'urbanisation 6. Sensibilisation des populations sur les lois d'urbanisme;</p>
<p>Développement Urbain et Habitat</p>	<p>Précarité de l'habitat</p>	<ul style="list-style-type: none"> • Logements construits en matériaux provisoires • Faible capacité financière des populations • Insécurité foncière des espaces occupés • Absence de brise-vent autour des habitations • Feux de brousse anarchiques • Mauvais emplacement des habitations 	<ul style="list-style-type: none"> • Maladies • Promiscuité • Destruction des logements • Accidents 	<p>7. Promotion de la qualité de l'habitat Promotion de la construction en matériaux locaux ; Construction et équipement d'une briqueterie communale ; Promotion sur les techniques d'aménagement des latrines</p>

Plan Communal de Développement (PCD) de Lobo (2011-2013)

	Dégradation de l'Environnement	<ul style="list-style-type: none"> Mauvaise gestion des ordures dans les places publiques, Mauvaises gestion des eaux usées des ordures ménagères et des cours d'eaux, 	<ul style="list-style-type: none"> Perte de la biodiversité (faune et flore aquatique) Prolifération des maladies 	<p>Sensibilisation sur les bonnes pratiques environnementales</p> <p>Création d'espaces verts</p> <p>Création d'une décharge publique</p> <p>Mise en place d'un système de gestion des déchets plastiques et organiques</p> <p>Espaces verts</p>
Faune et Forêt	<ul style="list-style-type: none"> Dégradation du potentiel faunique et floristique 	<ul style="list-style-type: none"> 'exploitation illicite et incontrôlée ressources forestières 	<ul style="list-style-type: none"> Perte de la biodiversité (faune et flore) Pertes des ressources financières pour la commune Déstabilisation et appauvrissement des sols Perturbations climatiques 	<p>-</p> <p>- Acquisition d'une Forêt communale</p> <p>- Sensibilisation sur la loi forestière</p> <p>Reboisement et régénération forestières ;</p>
Commune	<ul style="list-style-type: none"> Faible développement institutionnel de la Commune 	<ul style="list-style-type: none"> Insuffisance du personnel qualifié ; Faible capacité financière et managériale ; Difficultés de mobilisation et de sécurisation des recettes communales ; Faible maîtrise du patrimoine communal Manque-insuffisance des AGR propres à la Commune Faible gestion financière de la Commune Faible gestion administrative 		<p>Informatisation de la gestion financière</p> <p>Coaching de la Commune en vue de l'amélioration de la budgétisation, la mobilisation et la sécurisation des recettes communales</p> <p>Coaching de la Commune en vue de l'amélioration de l'administration et du management de la Commune</p> <p>Opérationnalisation de l'organigramme, élaboration et mise en œuvre d'un plan de formation des Conseillers Municipaux, de l'Exécutif et du personnel communal</p> <p>Elaboration d'un fichier du contribuable</p>

Plan Communal de Développement (PCD) de Lobo (2011-2013)

Presque tous les villages	Non respect de l'autorité traditionnelle	<ul style="list-style-type: none"> • Contestation de la chefferie • Irresponsabilité des chefs • Non respect des chefs par la population 	<ul style="list-style-type: none"> • Société encéphale • Dépravation des mœurs • Perte de la culture • Anarchie 	- Renforcer l'autorité traditionnelle
Education de Base	Difficultés d'accès à une éducation de base de qualité	<ul style="list-style-type: none"> • Insuffisance du personnel enseignant qualifié • Insuffisance des salles de classe • Mauvais état de certains bâtiments et salles de classe • Dégradation poussée de certains équipements dans les salles de classe • Manque de bâtiment pour les établissements nouvellement créés • Accès limité au matériel didactique (élèves et enseignants) • Aires de jeux non aménagées • Insuffisance de latrines et points d'eau potable dans les écoles • Faible intérêt des parents pour l'éducation des enfants 	<ul style="list-style-type: none"> • Sous-scolarisation • Analphabétisme • Délinquance juvénile • Difficulté d'insertion socioprofessionnelle des jeunes • Prostitution 	<ul style="list-style-type: none"> - Création de nouvelles écoles maternelles - Réhabilitation de bâtiment - Construction des maisons d'astreinte - Personnel enseignant - Fournitures scolaire - Equipement (tables bancs, etc.) - Construction des points d'eau et latrines
Enseignement Supérieur	Faible accès des jeunes de la Commune aux études supérieures	<ul style="list-style-type: none"> • Pauvreté des parents ; • Absence d'organisation locale pour la promotion de l'enseignement supérieur 	<ul style="list-style-type: none"> • Difficulté d'insertion socioprofessionnelle des jeunes • Délinquance juvénile et sénile • Sous-développement • Nombre insuffisant des élites intellectuelles 	<ul style="list-style-type: none"> - Création d'un comité d'appui aux jeunes de l'enseignement supérieur - Mise en place d'un fonds d'appui aux jeunes de l'enseignement supérieur

<p>Enseignement secondaire</p>	<p>Difficulté d'accès à l'enseignement secondaire</p>	<ul style="list-style-type: none"> • Insuffisance du personnel enseignant • Nombre de salles de classe insuffisant • Nombre insuffisant d'établissement d'enseignement secondaire • Insuffisance du niveau d'équipement des salles de classe • Accès limité au matériel didactique (élèves et enseignants) • Absence de bibliothèques fonctionnelles • Aires de jeux non aménagées • Insuffisance de latrines et points d'eau potable dans les établissements • Faible intérêt des parents pour l'éducation des enfants 	<ul style="list-style-type: none"> • Sous- scolarisation • Difficulté d'insertion socioprofessionnelle des jeunes • Délinquance juvénile Prison 	<ul style="list-style-type: none"> - Création et construction de nouveaux établissements (, CETIC) - Personnel enseignant - Fournitures scolaire - Equipement (tables bancs, etc.) - Construction des points d'eau et latrines - Construction de salles de classe
<p>Santé Publique (Tous les villages)</p>	<p>Difficulté d'accès aux soins de santé de qualité</p>	<ul style="list-style-type: none"> • Faible couverture sanitaire • Insuffisance du personnel soignant qualifié • Equipement insuffisant des formations sanitaires • Accès difficile aux médicaments ; • Faible capacité financière des ménages • Eloignement des centres de santé, enclavement, manque de dépôt pharmaceutique. 	<ul style="list-style-type: none"> • Taux élevé de morbidité et de mortalité • Faible fréquentation des formations sanitaires • Cherté des soins • Détournement de la médecine moderne • Automédication • Récurrences des maladies • Mort 	<ul style="list-style-type: none"> - Construction de nouveaux centres de santé (au moins 2), - Construction de bâtiments supplémentaires dans les CSI existants (cuisines, buanderies, magasins et maisons d'astreintes) - Fourniture en matériel (microscope, moto tout terrain, poupinel, bouteilles de gaz (2/mois/CSI), - Personnel - Equipements (réfrigérateurs, branchement électriques, lits et matelas, mobilier de bureau. - Points d'eau potable - Fosses d'incinération des déchets
	<p>Vulnérabilité des populations au VIH-SIDA</p>	<ul style="list-style-type: none"> • Manque d'information, d'éducation et de communication en matière d'IST-VIH-SIDA • Difficulté d'accès des populations aux moyens de prévention et de prise en charge • Stigmatisation des personnes vivantes et affectées avec le VIH-SIDA • Non fonctionnement des comités de lutte contre le VIH-SIDA 	<ul style="list-style-type: none"> • Propagation du VIH-SIDA 	<ul style="list-style-type: none"> - Information, Education et Communication (IEC) en matière d'IST/VIH/SIDA - Facilitation de l'accès aux moyens de prévention contre le VIH/SIDA et les IST

Plan Communal de Développement (PCD) de Lobo (2011-2013)

Eau et Energie (Tous les villages)	Insuffisance de l'accès à l'énergie électrique	<ul style="list-style-type: none"> • Connexion partielle au réseau AES-SONEL • Non connexion au réseau AES-SONEL • Absence de courant électrique, lenteur administrative du dossier en cours et difficulté de conservation d'aliments • Absence de ligne électrique • Faible puissance du courant (monophasé) à Lobo 	<ul style="list-style-type: none"> • Développement difficile des activités économiques • Utilisation difficile des appareils électriques, Insécurité 	<ul style="list-style-type: none"> - Transformateurs plus puissants - Triphasé - Extensions du réseau - Sensibilisation sur la sécurité des équipements, des hommes et des biens
	<ul style="list-style-type: none"> • Difficulté d'accès des populations à l'eau potable 	<ul style="list-style-type: none"> • Insuffisance de points d'eau potables • Mauvais entretien des points d'eau aménagés • Non réfection des points d'eau défectueux • Absence de comités de gestion pour les puits-forages existants • Maladies hydriques, • insuffisances des points d'eau potables (puits et forages) 	<ul style="list-style-type: none"> • Prolifération des maladies hydriques • Corvées d'eau (longs déplacements à la recherche d'eau) 	Nouveaux points d'eau potable Réaménagement des adductions et autre points d'eau endommagés
Travaux Publics	Enclavement de la Commune	<ul style="list-style-type: none"> • Mauvais état des routes • Entretien insuffisant des voies d'accès • Insuffisance de routes et pistes • Mauvais état des pistes existantes 	<ul style="list-style-type: none"> • Accidents de circulation fréquents • Coût élevé du transport et des produits de première nécessité • Ecoulement difficile des produits et marchandises • Difficulté de déplacement des personnes et des biens • Surcharge des passagers et bagages 	<ul style="list-style-type: none"> - Reprofilage de la route qui dessert toute la commune - Ouverture de nouvelles routes Entretien des routes rurales ; 8. Construction des ouvrages de franchissement ; 9. Promotion des travaux de haute intensité de main d'œuvre (HIMO) ; Mise en place des comités de gestion des routes

Plan Communal de Développement (PCD) de Lobo (2011-2013)

<p>Affaires Sociales</p>	<p>Faible jouissance de leurs droits par les groupes vulnérables (enfants, jeunes filles, handicapés, vieillards)</p>	<ul style="list-style-type: none"> • Difficulté d'accès à l'assistance sociale par les groupes vulnérables • Prise en charge limitée des indigents et handicapés • Inexistence d'un fichier des personnes vulnérables à la commune • Absence d'encadrement pour handicapés, orphelins et veuves ; • éloignement des centres de paiement pour retraités 	<ul style="list-style-type: none"> • Violences au sein des familles et des couples • Vulnérabilité au VIH-SIDA • Faible cohésion sociale • Difficulté d'insertion socioéconomique 	<p>10. Aides et secours aux indigents et aux nécessiteux, 11. Construction, équipement et gestion des centres sociaux, - Recensement des personnes nécessiteuses</p>
<p>Promotion de la Femme et de la Famille</p>	<p>Difficulté d'épanouissement de la femme et de la famille</p>	<ul style="list-style-type: none"> • Faible représentativité et participation de la femme dans les instances politiques et du développement (prise en compte de leurs intérêts) • Ignorance des droits de la famille • Violences, • Faible encadrement des femmes, • marginalisation de veuves 	<ul style="list-style-type: none"> • Fragilisation de la famille et de la société • Dépravation des mœurs • Accentuation de la dépendance de la femme vis-à-vis des hommes • Relâchement de l'encadrement de la famille • Prolifération du phénomène des filles-mères et enfants abandonnés 	<p>- Construction de nouveaux CPFF - Equipement des CPFF en matériel adéquats</p>
<p>Jeunesse (Tous les villages)</p>	<p>Difficulté d'insertion socioprofessionnelle des jeunes</p>	<ul style="list-style-type: none"> • Faible capacité entrepreneuriale • Faible accès au financement • Faible mobilisation des jeunes autour des activités génératrices des revenus (AGR) 	<ul style="list-style-type: none"> • Désœuvrement et oisiveté • Délinquance juvénile • Dépravation des mœurs • Propagation du VIH-SIDA 	<p>12. Encadrement des CNJC, 13. Sensibilisation et mobilisation des groupes de jeunes à la création et à légalisation des associations ; 14. construction et équipement des centres multifonctionnels de promotion des jeunes, 15. Animation socioculturelle, etc.</p>

<p>Sports et Education Physique</p>	<ul style="list-style-type: none"> • Difficulté de pratique des activités sportives 	<ul style="list-style-type: none"> • Déficit d'équipements sportifs dans les établissements scolaires • Insuffisance d'enseignants-moniteurs d'éducation physique dans les établissements scolaires • Manque d'aires de jeu adaptées, manque d'encadreur sportif. 	<ul style="list-style-type: none"> • Faible épanouissement physique • Faible déploiement des disciplines sportives et des loisirs 	<p>16. Construction des infrastructures sportives en milieu scolaire, 17. Fourniture des équipements sportifs d'apprentissage (paquet minimum aux établissements scolaires) 18. Animation des groupes scolaires et extra scolaires : sport et jeu 19. Création des centres de formation, 20. fabrication du matériel sportif ;</p>
<p>Transports (Tous les villages)</p>	<p>Précarité des conditions de transport</p>	<ul style="list-style-type: none"> • Mauvais état des routes • Non aménagement des gares routières • Nombre insuffisant de véhicule de transport inter village • Non respect de la réglementation en matière de transport • Difficulté d'écoulement des produits agricoles depuis les champs, coût élevé des transports • Longue attentes pour avoir un véhicule • Mauvaises conditions de voyage ; • Insécurité des transports • Etat défectueux des véhicules et engins utilisés par les transporteurs • Surcharge des véhicules et engins de transport • Automobilistes-moto taximen sans permis de conduire et autres documents exigibles (carte grise, assurance, etc.) • Non respect du code de la route par les automobilistes et les autres usagers • Insuffisance des transporteurs sur les conditions de l'exercice de leur métier 	<ul style="list-style-type: none"> • Accidents de circulation très fréquents • Coût élevé de transport • Usagers exposés aux intempéries aux lieux d'attente des véhicules • Insécurité routière • Forte spéculation sur les prix de transport 	<p>21. Organisation du secteur de transport par motos 22. Aménagement des gares pour motos 23. Aménagement des gares routières inter urbaines ;</p>

Plan Communal de Développement (PCD) de Lobo (2011-2013)

Emploi et formation professionnel	<ul style="list-style-type: none"> • Difficulté d'accès aux emplois décents et à la formation professionnelle 	<ul style="list-style-type: none"> • Insuffisance du personnel enseignant à la SAR-SM ; • Insuffisance d'infrastructure et d'équipement à la SAR-SM • Faible capacité entrepreneuriale des chercheurs d'emploi • Absence d'initiative de formation professionnelle des potentiels travailleurs • Faible potentiel de débouchés 	<ul style="list-style-type: none"> • Prolifération des activités économiques illégales et/ou informelles • Délinquance juvénile et sénile • Dépravation des mœurs 	<ul style="list-style-type: none"> - Construction de SAR/SM - Construction d'un centre professionnel d'encadrement des jeunes
Tous les villages	<ul style="list-style-type: none"> • Difficulté développement du secteur de l'artisanat et des AGR 	<ul style="list-style-type: none"> • Faible esprit et capacité entrepreneuriaux • Faible promotion du secteur • Faible attraction des jeunes par les activités de production (agriculture, mécanique, couture, menuiserie...) • Ignorance par les populations des procédures et formalités de création d'entreprises 	<ul style="list-style-type: none"> • Prolifération des emplois précaires • Augmentation du taux de désœuvrement • Faible pouvoir économique des populations et de la commune 	<ul style="list-style-type: none"> - Sensibilisation sur les PME Accompagnement à la mise en place des PME
Recherche scientifique et innovation	Difficultés d'accès aux produits de la recherche agricole	<ul style="list-style-type: none"> • Manque de structure de recherche • Faible diffusion des innovations scientifiques • Absence d'informations sur les innovations agropastorales • Manque de semences améliorées • Faible promotion du secteur 	<ul style="list-style-type: none"> • Utilisation du matériel végétal à faible potentiel • Technique de production rudimentaire • Faible production • Baisse des revenus • Pauvreté 	<ul style="list-style-type: none"> - Formation des paysans chercheurs - Vulgarisation des innovations agropastorales et piscicoles
Tourisme	<ul style="list-style-type: none"> • Faible développement des activités touristiques 	<ul style="list-style-type: none"> • Faible capacité d'accueil (restauration, auberges...) • Méconnaissances de grottes par le public • Enclavement de la commune 	<ul style="list-style-type: none"> • Faible attraction des touristes <p>Par rapport à la commune</p>	<p>24. Inventaire et valorisation durable des potentialités touristiques ;</p> <p>25. Aménagement et gestion des sites touristiques</p> <p>Construction et gestion des structures d'accueil</p>
Culture	Difficulté de valorisation du potentiel culturel	<ul style="list-style-type: none"> • Faible capacité de promotion et de développement des initiatives culturelles • Faible capacité organisationnelle et financière • Manque de salle de fête, • manque d'instrument de musique traditionnel 	<ul style="list-style-type: none"> • Aliénation culturelle • Non contribution de la culture à l'économie des familles et de la commune 	<p>26. Construction bibliothèques et des maisons de la culture</p> <ul style="list-style-type: none"> - Construction de foyers communautaires

Plan Communal de Développement (PCD) de Lobo (2011-2013)

<p>Mines et développement industriel</p>	<ul style="list-style-type: none"> • Difficulté de développement de l'exploitation du sable et autres ressources 	<ul style="list-style-type: none"> • Faible organisation et structuration des acteurs • Accès difficile aux carrières de sables 	<ul style="list-style-type: none"> • Paupérisation des populations • Faible pouvoir économique de la commune 	<p>Valorisation du potentiel minier de la commune (sable, argile et rochers)</p>
<p>Commerce</p>	<p>Difficulté de commercialisation des produits et d'accès aux produits manufacturés de première nécessité</p>	<ul style="list-style-type: none"> • Faible niveau d'organisation des producteurs • Marchés non aménagés et sous équipés • Insalubrité dans les marchés (absence de latrines, de bacs à ordures) • absence d'un marché périodique dans les villages • indisponibilité périodique de certains produits • inflation régulière des prix de certains produits 	<ul style="list-style-type: none"> • Forte spéculation sur les produits • Faible revenu • Risque de prolifération des maladies et de perte des marchandises 	<p>Construction et équipement des marchés Organisation des marchés périodiques</p> <p>Construction et création des centres de groupage de cacao</p> <p>Création des boutiques témoins</p> <p>Création des poste de contrôles des pris poids et mesures</p>
<p>Postes et Télécommunications</p>	<ul style="list-style-type: none"> • Difficulté d'accès à l'information et aux services postaux 	<ul style="list-style-type: none"> • Faible couverture du réseau téléphonique • Absence de Télé centres communautaires 	<ul style="list-style-type: none"> • Sous information des populations • Faible ouverture au monde extérieur • Difficulté de communication avec l'extérieur • Capacité de recherche et d'innovation limitée (internet) 	<ul style="list-style-type: none"> - Installation des antennes de communication téléphoniques supplémentaires - Créer et construire un service postal dans les villages
<p>Travail et Sécurité Sociale</p>	<ul style="list-style-type: none"> • Faible épanouissement des travailleurs et retraités 	<ul style="list-style-type: none"> • Nombre insuffisant d'entreprises-organisations viables • Faible organisation et structuration de l'auto emploi 	<ul style="list-style-type: none"> • Faible participation aux actions de développement • Misère accentuée • Poids pour la société 	<ul style="list-style-type: none"> - Promouvoir les droits des travailleurs Contrats Conventions collectives

Plan Communal de Développement (PCD) de Lobo (2011-2013)

Communication (Tous les villages)	Accès difficile à l'information de proximité	<ul style="list-style-type: none">• Absence de radio communautaire• Insuffisance des moyens financiers	<ul style="list-style-type: none">• Sous information• Difficultés à communiquer	<ul style="list-style-type: none">- Radio communale- Radios communautaires- Journal communal
---	--	---	--	--

4. PLANIFICATION STRATEGIQUE

4.1. Vision et objectifs du PCD

La vision de la Commune de Lobo s'inscrit dans le cadre de la lutte contre la pauvreté telle que menée par le gouvernement de la République du Cameroun. Ainsi, d'ici l'horizon 2013, selon l'exécutif actuel la « **Commune de Lobo à l'horizon 2020, doit disposer d'infrastructures socioéconomiques lui permettant d'assumer pleinement son statut de banlieue moderne de la capitale Yaoundé** ». C'est pourquoi les actions prioritaires sont orientées vers le désenclavement de cette localité, le développement des infrastructures (routes, électricité, eau, marché, structures d'accueil adéquates et l'amélioration de la production agricole et artisanale pour desservir continuellement la capitale.

En d'autres termes il s'agit de créer un cadre de vie permettant de saisir toutes les opportunités qu'offre la proximité de la ville de Yaoundé pour valoriser de manière judicieuse les ressources locales et assurer le plein épanouissement socioéconomique des populations de Lobo et des environs.

Pour y parvenir, la Commune doit impérativement améliorer son patrimoine humain, matériel, et financier. Pour cela la mairie entend donc diversifier ses sources de revenu, renforcer les capacités humaines de ses services par les recrutements et la formation du personnel, la mise en œuvre de son plan d'urbanisation sommaire.

Ce plan prévoit :

- la création d'un lac municipal ;
- l'érection de trois monuments historiques pour rendre la ville attrayante ;
- le développement du tourisme ;
- la construction d'un hôtel de ville ;
- la construction d'une menuiserie moderne qui pourra non seulement donner des opportunités d'emploi aux jeunes locaux, mais également procurer de la valeur ajoutée à la commune. Cette menuiserie pourra également contribuer à la canalisation et au contrôle de l'exploitation du bois local.

C'est donc une commune qui se veut forte et qui s'est approprié entièrement la politique de décentralisation mise en place par le gouvernement de la république du Cameroun.

4.2. Cadre Logique du Plan de Développement de la Commune pour la période 2011-2013.

Le Cadre Logique est un outil de programmation qui aide à mettre en adéquation les projets identifiés et les ressources mobilisables dans le temps, sur la période de planification en tenant compte de la vision de développement, des possibilités financières, de la commune ou de la région. Il montre l'objectif global du plan, les programmes, les projets et leurs objectifs spécifiques, les résultats et les activités du programme. En plus, le cadre logique incorpore les indicateurs objectivement vérifiables pour mesurer la réalisation des objectifs fixés dans les conditions politiques, sociales et économiques supposées pendant la période du plan.

Le tableau 8 ci-dessous dénommé « Tableaux Synoptique de Planification (TSP) ou Cadre Logique (CL) » présente les résultats de cette étape du processus

Tableau 8 : TABLEAUX SYNOPTIQUE DE PLANIFICATION OU CADRE LOGIQUE DU PCD DE LOBO

Secteur 1 : Agriculture

Problème. Faible rentabilité agricole

STRATEGIE	INDICATEURS PAR NIVEAU DE LA STRATEGIE ET SOURCES		SUPPOSITIONS	INDICATEURS DE SUPPOSITION ET SOURCES	
	INDICATEURS OJECTIVEMENT VERIFIABLES (IOV)	SOURCES		INDICATEUR	SOURCES
Objectif supérieur (DSCE) Assurer une production durable en quantité et en qualité dans les filières agricole	Part de la production agricole dans le PIB	Document de Stratégie pour la croissance et l'emploi (DSCE)	Les appuis divers sont déployés pour soutenir la production dans les filières agricole	Nombre d'appui déployés	Enquête INS, ECAM
Objectif sectoriel stratégique Augmenter la production agricole dans la Commune d'au moins 70%	Production annuelle à l'hectare dans les filières agricoles ;	<ul style="list-style-type: none"> - Enquête ménages, - Rapport d'activités sectoriels - Autoévaluation au niveau de la Commune - Banque de données de la Commune - Rapports de suivi évaluation 	<ul style="list-style-type: none"> - Les appuis divers sont déployés pour soutenir la production dans les filières agricole - Les populations appuient les efforts de la Mairie 	- Nombre d'appui déployés	Enquêtes auprès des ménages Rapports obtenus auprès des sectoriels
Objectif spécifique Améliorer la production agricole	Production annuelle à l'hectare dans les filières agricoles , niveau de vie des producteurs	<ul style="list-style-type: none"> - Enquête ménages, - Rapport d'activités sectorielles - Autoévaluation au niveau de la Commune - Banque de données de la Commune - Rapports de suivi évaluation 	<ul style="list-style-type: none"> - Les appuis divers sont déployés pour soutenir la production dans les filières agricole - Les populations appuient les efforts de la Mairie 	- Nombre d'appui déployés	Enquêtes auprès des ménages Rapports obtenus auprès des sectoriels
Indicateurs		Facteurs externes (F.E.)		Indicateurs F.E.	
<ul style="list-style-type: none"> -nombre de marchés périodiques fonctionnels -quantité de produits agricoles écoulée par an -nombre de foires organisées 		-		-	
Activités		Libellés		Cadre estimatif	
<ul style="list-style-type: none"> ✓ Organisation des foires agricoles dans la commune ; ✓ Organisation de la commercialisation dans 05 filières agricoles (Racines et tubercules, banane-plantain, Ananas et maïs). 		Investissement 1.1. Organiser 01 foire agricoles par an Lobo 1.2. Organiser la commercialisation dans 5 filières recensées filières Racines et tubercules, Banane- plantain, Ananas, et maïs (Achat de matériels d'appui, Organisation des marchés périodiques Nb subdiviser l'arrondissement en bassins de productions organisés autours de ces filières)		5 000 000 25 000 000	

Plan Communal de Développement (PCD) de Lobo (2011-2013)

	Total investissement Fonctionnement <i>Recrutement de prestataires pour l'organisation des</i> Total fonctionnement Imprévis (10%)	3 000 000
	SOUS TOTAL 1	33 000 000
Résultats 2 : Les capacités des GICs et Associations axées sur les activités agricoles sont renforcées et l'accès au matériel végétal et de travail de qualité facilité.		
indicateurs	Facteurs externes (FE)	Indicateurs F E
- Production agricole améliorée	Les épidémies	Seuil d'alerte atteint
activités	libellés	Cadre estimatif
✓ Construction de 04 postes agricole à Ekekam , Adzap, Nkomeyang, Nkolmelen	Investissement <i>Recrutement des moniteurs agricoles municipaux</i>	100 000 000
✓ recrutement de 06 moniteurs agricoles d'appui dans les postes agricoles	<i>Construction de la Délégation d'Agriculture</i>	25 000 000
✓ création et mise en fonctionnement d'un fonds d'appui à la formation des organisations paysannes	<i>Construction de 04 postes agricoles</i>	10 500 000
✓ Formation de 80 GIC sur les 04 pole (20 GICs par poles)	<i>Formation des GICs et associations (sur 04 pôles)</i>	10 000 000
✓ Mise en place de 05 champs semenciers (champs écoles) à Koudi, Ngoulmekong, Ekekam, Nkongmessa , Ozom 2.	<i>Création des champs semenciers de manioc sur 04 pôles</i>	10 000 000
✓ Mise en place et équipement de 6 brigades villageoise de lutte phytosanitaires à à Ngoulmekong, Nkolmeyang, Adzap, Lobo, Ekekam, Menguek 2;	<i>Création de champs semenciers de maïs sur 04 pôles</i>	8 000 000
✓ Création et mise en fonctionnement d'un fond d'appui à l'amélioration de l'outillage.	<i>Création d'une pépinière de cacao</i>	5 000 000
✓ Création mise en fonctionnement d'un fonds de subvention aux intrants agricoles	<i>Création d'une pépinière de palmier à huile</i>	6 000 000
	<i>Construction de 6 brigades phytosanitaires</i>	64 000 000
	<i>Subventions outillage et intrants agricoles</i>	16 000 000
	<i>04 tracteurs</i>	600 000 000
	<i>Pesticides à usage agricoles</i>	
	Total investissement	
	fonctionnement	
	<i>2.1.1 rédaction des termes de références/modules de formation ;</i>	
	Total fonctionnement	
	Imprévis (10%)	82 950 000
	SOUS TOTAL 2	937450000
Résultat 3 : infrastructures d'évacuation et de conservation des produits agricoles sont disponibles		
indicateurs	Facteurs externes (FE)	Indicateurs FE
Nombre de kilomètres de piste de collecte ouverte ; Nombre de magasins de stockage construits et opérationnels	Sectoriels concernés	Rapport d'activités du sectoriel
Activités	Libellés	Cadre estimatif
✓ Construction d'un magasin de stockage à Lobo	Investissement <i>Construction de 4 magasins Centraux</i>	232 000 000
✓ Création de 04 pistes de collecte des produits agricoles	<i>Création de 04 pistes de collecte (15km /piste)</i>	600 000 000
	Imprévis (10%)	83200000
	Sous total 3	915200000
TOTAL SECTEUR AGRICULTURE		1827650000

Réalisé avec l'appui technique du GIC des services d'appui en développement (GIC-SAPEND)

Contact: B.P 5486 Yaoundé Cameroun Tél: (237) 76 67 74 12/ 99 81 92 76E-mail: sapendgicsapend@yahoo.fr

Secteur 2 : Elevages, Pêches et Industries animales

Problème : Faible productivité animale

STRATEGIE	INDICATEURS PAR NIVEAU DE LA STRATEGIE ET SOURCES		SUPPOSITIONS	INDICATEURS DE SUPPOSITION ET SOURCES	
	INDICATEURS OJECTIVEMENT VERIFIABLES (IOV)	SOURCES		INDICATEUR	SOURCES
1 Objectif supérieur (DSCE) Assurer une production durable en quantité et en qualité dans les filières animale et halieutique	- Part de la production animale dans le PIB - Part de la production halieutique dans le PIB	Document de Stratégie pour la croissance et l'emploi (DSCE)	Les appuis divers sont déployés pour soutenir la production dans les filières agricole	Nombre	Enquêtes auprès des ménages Rapports obtenus auprès des sectoriels /
Objectif sectoriel stratégique Améliorer la production pastorale et halieutique dans l'arrondissement de Lobo	Production annuelle des filières animale et halieutique	- Enquête ménages, - Rapport d'activités sectorielles - Autoévaluation au niveau de la Commune - Banque de données de la Commune - Rapports de suivi évaluation	- Les appuis divers sont déployés pour soutenir la production dans les filières agricole - Les populations appuient les efforts de la Mairie	- Nombre d'appui déployés	- Enquêtes auprès des ménages - Rapports obtenus auprès des sectoriels
Résultats 1 : L'action du service sectoriel est facilitée sur le terrain					
Indicateurs	Facteurs externes (F.E.)		Indicateurs F.E.		
- nombre de personnels en poste à Lobo - nombre et qualité des structures d'accompagnement fonctionnelles Nombre de personnels recrutés ; Nombre de bâtiments disponibles pour la DAPIA de Lobo Nombre d'infrastructures communautaires agropastorales Nombre d'éleveurs ayant accès aux produits d'intervention ; Existence d'un marché à bestiaux dans la commune ; Le taux de commercialisation des produits pastoraux ; Taux de croissance des éleveurs de poisson ; Le nombre de GICs et Associations formées sur différents modules de formation ;					
Activités	Libellés		Cadre estimatif (en Million de FCFA)		
✓ Plaidoyer pour la création délégation d'Arrondissement de l'Elevage	investissement 1.3. Construction de la Délégation d'Arrondissement du MINEPIA. 1.4. Plaidoyer pour la création d'une délégation d'arrondissement de l'élevage		30 000 000 200 000		

Plan Communal de Développement (PCD) de Lobo (2011-2013)

✓ plaidoyer la création d'un centre zootechnique à Ekekam	1.5. Affectation du personnel MINEPIA par le sectoriel	
✓ construction de la délégation d'Arrondissement de l'Élevage et des centres zootechniques de Lobo, Ngoumekong et Ekekam	1.6. Création d'un fonds d'appui aux activités pastorales et pêche	25 000 000
✓ plaidoyer pour l'affectation du personnel à la délégation d'arrondissement de l'élevage et dans les centres zootechniques	1.7. Création d'un fonds d'appui pour la formation des paysans et organisations paysannes en technique de production animale et de petit bétail	25 000 000
✓ Recrutement et affectation 04 moniteurs piscicoles dans les centres zootechniques	1.8. Construction du CZCSV de Lobo	13 000 000
✓	1.9. Construction d'une maison d'astreinte pour le CCZCSV de Lobo	12 000 000
	1.10. Construction du CZCSV de Ngoulmakong	13 000 000
	1.11. Construction d'une maison d'astreinte pour le CCZCSV de Ngoulemakong	12 000 000
	1.12. Création d'un CZCSV à Ekekam III	200 000
	1.13. Création d'un CZCSV à Akok	200 000
	1.14. Création d'un CZCSV à Nkol Meyang	200 000
	1.15. Création d'un CACP à Lobo	200 000
	Total investissement	131 000 000
	Fonctionnement	
	2.1 Equipement de la Délégation d'Arrondissement de Lobo en mobilier	20 000 000
	2.2 Acquisition du petit équipement technique dans la Délégation d'Arrondissement de Lobo	1 000 000
	2.3 Acquisition du matériel roulant (motocyclette YAMAHA AG 100) dans la DAEPIA de Lobo	4 000 000
	2.4 Equipement du CZCSV de Lobo en mobilier	1 000 000
	2.5 Acquisition du petit équipement technique dans le CZCSV de Lobo	1 000 000
	2.6 Acquisition du matériel roulant (motocyclette YAMAHA AG 100) dans le CZCSV de Lobo	4 000 000
	2.7 Equipement du CZCSV de Ngoulémakong en mobilier	1 000 000
	2.8 Acquisition du petit équipement technique dans le CZCSV de Ngoulémakong	1 000 000
	2.9 Acquisition du matériel roulant (motocyclette YAMAHA AG 100) dans le CZCSV de Ngoulemakong	4 000 000
	Total fonctionnement	37 000 000
	Imprévus (10%)	16 800 000
	SOUS TOTAL 1	184 800 000
Résultats 2 :		
indicateurs	Facteurs externes (FE)	Indicateurs F E
- Nombre de centres zootechniques construits ; - Arrêté de création des aires d'abattage - Existence d'un marché à bestiaux à Nkolmelen - Nombre de maisons de l'éleveur à travers la commune ;		
activités	libellés	Cadre estimatif
✓ Construction de 03 centres Zootechniques et contrôle sanitaire vétérinaire à Ekekam III, Akok et Nkol meyang;	Investissement 2.1. Constructions de centres Zootechniques et de contrôle vétérinaires	
✓ Création et construction d'une tuerie à Lobo	2.2. Création et construction d'un marché à bétail à Lobo	6 000 000
✓ Construction d'une fosse de destruction des saisis	2.3. Construction du CZCSV de Ekekam III	13 000 000
	2.4. Construction d'une maison d'astreinte du CZCSV d'Ekekam III	25 000 000

Réalisé avec l'appui technique du GIC des services d'appui en développement (GIC-SAPEND)

Contact: B.P 5486 Yaoundé Cameroun Tél: (237) 76 67 74 12/ 99 81 92 76E-mail: sapendgicsapend@yahoo.fr

Plan Communal de Développement (PCD) de Lobo (2011-2013)

d'origine animale et halieutique	2.5 Construction du CZCSV de Nkol meyang	25 000 000
	2.6 Construction d'une maison d'astreinte du CZCSV de Nkol Meyang	25 000 000
	2.7 Construction du CACP de Lobo	30 000 000
	2.8 Construction d'une maison d'astreinte du CACP de Lobo	25 000 000
	2.9 Construction d'une tuerie à Lobo	18 000 000
	2.10 Construction d'une fosse de destruction des saisies d'origine animale et halieutique à Lobo	10 000 000
	2.11 Aménagement de la fourrière municipale à Lobo	10 000 000
	2.12 Création d'un étang municipal à Lobo	50 000 000
	Total investissement *	237 000 000
	Imprévus (10%) fonctionnement	23 700 000
2.1.1 Entretien annuel du marché et autres infrastructures communautaires agropastorales;	10 000 000	
Total fonctionnement	20 000 000	
Imprévus (10%)	2 000 000	
SOUS TOTAL	22 000 000	
RESULTAT		
SOUS TOTAL 2		282 700 000
Résultat 3 : infrastructures d'évacuation et de conservation des produits animales sont disponibles		
indicateurs	Facteurs externes (FE)	Indicateurs FE
Nombres de projets de productions animales financés Nombres de personnes et organisation paysannes formées en techniques de production animales et des aliments du bétail	Sectoriels concernés	Rapport d'activités du sectoriel
activités	libellés	Cadre estimatif
✓ Mise à disposition des éleveurs des espèces sélectionnées :	Investissement	
✓ Formation des GICS et autres pisciculteurs en technique intensive de production des alevins	3.1. Fourniture aux éleveurs des espèces animales sélectionnées	10 000 000
✓ Organisation 01 journée de l'éleveur dans la commune de Lobo ;	3.2. Formation en technique intensive de production des alevins	3 000 000
✓ Mise à disposition des éleveurs des produits d'intervention et de traitement (vaccins et autres)	3.3 Formation des éleveurs en techniques moderne de production porcine	3 000 000
✓ Vulgarisation du journal « La voix du paysan » et du document « 100 fiches techniques »	3.4 Formation des éleveurs en aviculture	3 000 000
	3.5 Organisation des journées de l'éleveur chaque année (une fois)	1 000 000
	3.6 Vulgarisation du journal « La voix du paysan » et du document « 100 fiches techniques »	500 000
	Total investissement fonctionnement	21 000 000
	Renforcement des capacités techniques du personnel communal (pour faire impliquer la Commune dans le travail)	3 000 000

	Total fonctionnement Imprévus (10%)	3 000 000 2 400 000
	Sous total 3	26 400 000
TOTAL SECTEUR ELVAGE, PECHE ET INDUSTRIES ANIMALES		493 900 000

Secteur 3 : Domaines et Affaires Foncières

Problème ; insécurité foncière

STRATEGIE	INDICATEURS PAR NIVEAU DE LA STRATEGIE ET SOURCES		SUPPOSITIONS	INDICATEURS DE SUPPOSITION ET SOURCES	
	INDICATEURS OBJECTIVEMENT VERIFIABLES (IOV)	SOURCES		INDICATEUR	SOURCES
NIVEAUX					
Objectif supérieur (DSCE) Permettre aux populations de satisfaire leurs besoins essentiels, de jouir de leurs droits fondamentaux et d'assumer leurs devoirs	Pourcentage de la population ayant accès aux titres fonciers	Document de Stratégie pour la croissance et l'emploi (DSCE)	Les appuis divers sont déployés pour soutenir la production dans les filières agricole	Nombre d'appui déployés	Enquête INS, ECAM
Objectif sectoriel stratégique Réduire l'insécurité foncière	Nombre de personnes ayant accès au titre foncier	<ul style="list-style-type: none"> - Autoévaluation au niveau de la Commune - Banque de données de la Commune - Rapports de suivi évaluation 	<ul style="list-style-type: none"> - Les appuis divers sont déployés pour soutenir la production dans les filières agricole - Les populations appuient les efforts de la Mairie 	- Nombre d'appui déployés	Enquêtes auprès des ménages Rapports obtenus auprès des sectoriels
Objectifs spécifiques					
Renforcer le patrimoine foncier de la commune Réduire les conflits fonciers dans la commune	<ol style="list-style-type: none"> 1. Importance des terrains appartenant à la commune ; 2. Nombre de lots aménagés par la commune et prêts à la vente aux particuliers et entreprises 3. Moins de conflits fonciers dans la commune 	<ul style="list-style-type: none"> - Rapport des services techniques - Rapport des programmes/projets de développement 	<ul style="list-style-type: none"> • Stabilité sociale maintenue • Programme de relance économique poursuivi • Absence de crise économique 	Nombre et type d'Activités principales d'appui à la Commune	-
1- Résultats 1 : Le patrimoine foncier est acquis et aménagé par la commune					
Indicateurs	Facteurs externes (F.E.)		Indicateurs F.E.		
<ul style="list-style-type: none"> - Importance des terrains appartenant à la commune ; - Nombre de lots aménagés par la commune et prêts à la vente aux particuliers et entreprises - Existence d'un point focal MINDAF opérationnel 	-		-		

Plan Communal de Développement (PCD) de Lobo (2011-2013)

dans la commune	Libellés	Cadre estimatif
Activités	investissement	
✓ Constitution du patrimoine foncier de 20 hectares par la commune ;	1.1. Constitution d'un patrimoine foncier de 20 ha	400 000
✓ Lotissement communal (titre de propriété mère, moyens techniques, Etc.)	1.2. Lotissement communal	200 000 000
✓ Sensibilisation et formation à l'immatriculation foncière	1.3. Sensibilisation et formation des populations à l'immatriculation foncière	500 000
✓ Constitution d'un fichier foncier (meuble + ordinateur et consommable)	1.4. Constitution d'un fichier foncier	3 000 000
	Total investissement	
	Fonctionnement	203 900 000
	Total fonctionnement	
	Imprévus (10%)	20 390 000
	SOUS TOTAL	229 690 000
TOTAL SECTEUR DOMAINES ET AFFAIRES FONCIAIRES		229 690 000

Secteur 4 : Développement urbain et habitat

Problème ; absence de plan d'urbanisation de la ville et précarité de l'habitat

STRATEGIE	INDICATEURS PAR NIVEAU DE LA STRATEGIE ET SOURCES		SUPPOSITIONS	INDICATEURS DE SUPPOSITION ET SOURCES	
	INDICATEURS OBJECTIVEMENT VERIFIABLES (IOV)	SOURCES		INDICATEUR	SOURCES
NIVEAUX					
Objectif Supérieure (DSCE) : Assurer l'industrialisation à travers la transformation et la valorisation des matières premières locales et la promotion des exportations	Qualité de l'habitat ; degré de salubrité	Document de Stratégie pour la croissance et l'emploi (DSCE)	/	/	/
Objectif sectoriel stratégique Améliorer l'urbanisation et la qualité de l'habitat dans la Commune de Lobo	Taux d'urbanisation Qualité de l'habitat en milieu urbain et rural	- Autoévaluation au niveau de la Commune - Banque de données de la Commune - Rapports de suivi évaluation	/	/	/
Objectifs spécifiques					
Objectifs spécifiques 1. Elaboration et mise en œuvre d'un plan d'urbanisation 2. Promotion de l'habitat de qualité	4.	- Rapport des services techniques - Rapport des programmes/projets de développement	• Stabilité sociale maintenue • Programme de relance économique poursuivi • Absence de crise	Nombre et type d'Activités principales d'appui à la Commune	-

3. Equipement de la ville en infrastructures garantissant sécurité et salubrité			économique		
4. Doter la commune de matériel roulant					
Résultats : un plan d'urbanisation est élaboré et habitat de qualité est promu					
Indicateurs		Facteurs externes (F.E.)		Indicateurs F.E.	
-		-		-	
Activités		Libellés		Cadre estimatif	
<ul style="list-style-type: none"> ✓ Elaboration d'un plan d'urbanisation ; ✓ Organisation d'une Campagne d'acquisition des terrains ou parcelles loties aux particuliers ✓ Vulgarisation des textes et lois d'urbanisme ✓ Construction et équipement d'une briqueterie ✓ Création d'un centre de formation en matériaux locaux 		<p>investissement</p> <p>1.1. <i>Elaboration du plan d'urbanisation</i></p> <p>1.2. <i>Organisation d'une campagne d'acquisition des terrains ou parcelle loties</i></p> <p>1.3. <i>Organisation d'une campagne de sensibilisation les lois relatives à l'urbanisation</i></p> <p>1.4. <i>Construction et équipement d'une briqueterie</i></p> <p>1.5. <i>Création et construction d'un centre de formation en matériaux locaux</i></p> <p>1.6. <i>Equipement du centre de formation en matériaux locaux</i></p> <p>1.7. <i>Construction de Dix latrine publique conventionnelles</i></p> <p>1.8. <i>Bitumage de la voirie urbaine (5km)</i></p> <p>1.9. <i>Création et aménagement de 02 cimetières (musulman et chrétien 1 ha)</i></p> <p>Total investissement</p> <p>Fonctionnement</p> <p>Total fonctionnement</p> <p>Imprévus (10%)</p>		<p>15 000 000</p> <p>2 000 000</p> <p>3 000 000</p> <p>5 000 000</p> <p>18 000 000</p> <p>25 000 000</p> <p>25 000 000</p> <p>400 000 000</p> <p>30 000 000</p> <p>523 000 000</p> <p>52 300 000</p> <p>575 300 000</p>	
TOTAL SECTEUR DEVELOPPEMENT URBAIN ET HABITAT				575 300 000	

Secteur 5 : Environnement et protection de la nature
Problème ; insalubrité et dégradation l'environnement

STRATEGIE	INDICATEURS PAR NIVEAU DE LA STRATEGIE ET SOURCES		SUPPOSITIONS	INDICATEURS DE SUPPOSITION ET SOURCES	
	INDICATEURS OJECTIVEMENT VERIFIABLES (IOV)	SOURCES		INDICATEUR	SOURCES
<p>Objectif supérieur (DSCE) Assurer une gestion durable des ressources naturelles</p>	Taux de couverture du monitoring environnemental (100%)	Document de Stratégie pour la croissance et l'emploi (DSCE)	Les appuis divers sont déployés pour soutenir la production dans les filières agricole	Nombre d'appui déployés	Enquête INS, ECAM

Plan Communal de Développement (PCD) de Lobo (2011-2013)

Objectif sectoriel stratégique		- Autoévaluation au niveau de la Commune - Banque de données de la Commune - Rapports de suivi évaluation	- Les appuis divers sont déployés pour soutenir la production dans les filières agricole - Les populations appuient les efforts de la Mairie	- Nombre d'appui déployés	Enquêtes auprès des ménages Rapports obtenus auprès des sectoriels
Lutter contre la dégradation de l'environnement dans la Commune	Taux de dégradation de l'environnement dans la Commune de Lobo				
Objectifs spécifiques					
Objectifs spécifiques	7.	- Rapport des services techniques - Rapport des programmes/projets de développement	• Stabilité sociale maintenue • Programme de relance économique poursuivi • Absence de crise économique	Nombre et type d'Activités principales d'appui à la Commune	-
5. Elaboration et mise en œuvre d'un plan de protection de l'environnement					
6.					
Résultats 1 : un plan de protection de l'environnement est mis en place					
Indicateurs	Facteurs externes (F.E.)	Indicateurs F.E.			
-	-	-			
Activités	Libellés	Cadre estimatif			
✓ Création et construction d'un poste de contrôle de l'environnement	investissement 1.1. création et construction d'un poste de contrôles de l'environnement.	10 000 000			
✓ Reboisement et régénération forestières ;	1.2. Equipement des postes forestiers	4 000 000			
✓ Mise en place de 04 pépinières forestières pour la création d'espaces verts et le reboisement des forêts de la Commune de Lobo	1.3. Reboisement et régénération forestière de 50ha de forêts en espèces protégées en voie de disparition	50 000 000			
✓ Boisement des rues de la ville de Lobo	1.4. Mise en place de 04 pépinières	24 000 000			
✓ Création d'une décharge municipale	1.5. Boisement des rues de la ville de Lobo	10 000 000			
✓ Formation et sensibilisation sur la protection de l'environnement.	1.6. Achat d'un camion de ramassage des ordures	80 000 000			
✓ Achats de 05 bacs à ordures mécaniques	1.7. Formation et sensibilisation sur la protection de l'environnement	5 000 000			
✓ Achat de bacs à ordures en plastique	1.8. Achat de 05 bacs mécaniques à ordures	25 000 000			
✓ Création d'espaces verts	1.9. Création d'une décharge municipale	15 000 000			
✓ Achat d'un camion de ramassage des ordures	1.10. Création d'espaces verts	10 000 000			
✓ Création et construction de trois postes de contrôle (01 Ngoulmekong, 01 à Ekekam 3, un poste à Ngoas afin de lutter contre la désertification.	1.11. Mise en place des bacs à ordures plastiques	6 000 000			
	Total investissement	239 000 000			
	Fonctionnement				
	Imprévus (10%)	23 900 000			

	SOUS TOTAL 1	
TOTAL SECTEUR ENVIRONNEMENT ET PROTECTION DE LA NATURE		262 900 000

Secteur 6 : Forêt et Faune

Problème : exploitation illicite des ressources forestières

STRATEGIE	INDICATEURS PAR NIVEAU DE LA STRATEGIE ET SOURCES		SUPPOSITIONS	INDICATEURS DE SUPPOSITION ET SOURCES	
NIVEAUX	INDICATEURS OBJECTIVEMENT VERIFIABLE (IOV)	SOURCES		INDICATEUR	SOURCES
Objectif supérieur (DSCE) Assurer une gestion durable des ressources naturelles	- Part de la production forestière dans le PIB - Proportion d'écosystèmes réhabilités - Niveau d'augmentation des surfaces reboisées	Document de Stratégie pour la croissance et l'emploi (DSCE)	Les projets communaux bénéficient des financements multi bailleurs ; - Les populations appuient les efforts de la Mairie	/	/
Objectif sectoriel stratégique Réduire la déforestation dans la Commune d'au moins 90%	Taux de déforestation dans la Commune de Lobo	- Autoévaluation au niveau de la Commune - Banque de données de la Commune - Rapports de suivi évaluation	- Les projets communaux bénéficient des financements multi bailleurs ; - Les populations appuient les efforts de la Mairie	-	- Enquêtes auprès des ménages - Rapports obtenus auprès des sectoriels
Objectifs spécifiques					
Objectifs spécifiques		3. Rapport des services techniques - Rapport des programmes/projets de développement	<ul style="list-style-type: none"> Stabilité sociale maintenue Programme de relance économique poursuivi Absence de crise économique 	Nombre et type d'Activités principales d'appui à la Commune	-
Résultats 1 : Elaboration et mise en œuvre d'un plan d'urbanisation					
Indicateurs		Facteurs externes (F.E.)		Indicateurs F.E.	
-		-		-	
Activités		Libellés		Cadre estimatif	

Plan Communal de Développement (PCD) de Lobo (2011-2013)

✓ Acquisition d'une forêt communale ✓ Sensibilisation sur la loi forestière ✓ Recrutement de 10 personnels forestiers	investissement 1.1. Acquisition d'une forêt communale 1.2. Sensibilisation sur la loi forestière;	1 000 000 1 000 000
	Total investissement	2 000 000
	Fonctionnement Dotation des services compétents avec 03 motos Recrutement de 10 personnels forestiers	4 500 000
	Total fonctionnement Imprévus (10%)	550 000 7 050 000 705 000
	TOTAL	7 755 000
TOTAL SECTEUR ENVIRONNEMENT ET FAUNE ET FORET		7 755 000

Secteur : Administration Territoriale, Décentralisation et Maintien de l'ordre
Problème ; manque de respect pour l'autorité traditionnelle

STRATEGIE	INDICATEURS PAR NIVEAU DE LA STRATEGIE ET SOURCES		SUPPOSITIONS	INDICATEURS DE SUPPOSITION ET SOURCES	
	INDICATEURS OJECTIVEMENT VERIFIABLES (IOV)	SOURCES		INDICATEUR	SOURCES
NIVEAUX Objectif supérieur (DSCE) Réduire les écarts entre riches et les pauvres par l'amélioration de la distribution des retombées de la croissance économique	Les citoyens sont satisfaits des prestations des institutions	Document de Stratégie pour la croissance et l'emploi (DSCE)	Le pays bénéficie d'une stabilité sociopolitique (paix)	/	/
Objectif sectoriel stratégique Améliorer la qualité des services rendus par la Commune	Qualité des services rendus par la Commune	<ul style="list-style-type: none"> - Autoévaluation au niveau de la Commune - Banque de données de la Commune - Rapports de suivi évaluation 	<ul style="list-style-type: none"> - Stabilité sociale maintenue; - Les projets communaux bénéficient des financements multi bailleurs ; - Les populations appuient les efforts de la Mairie 	- Taux de revenus par ménage	<ul style="list-style-type: none"> - Enquêtes auprès des ménages - Rapports obtenus auprès des sectoriels
Objectifs spécifiques					
Objectifs spécifiques 8. Lutter contre la perte d'autorité des chefs traditionnels 9.	10.	<ul style="list-style-type: none"> - Rapport des services techniques - Rapport des programmes/projets de développement 	<ul style="list-style-type: none"> • Stabilité sociale maintenue • Programme de relance économique poursuivi 	Nombre et type d'Activités principales d'appui à la Commune	-

			• Absence de crise économique	
Résultats 1 : Elaboration et mise en œuvre d'un plan d'urbanisation				
Indicateurs		Facteurs externes (F.E.)		Indicateurs F.E.
-		-		-
Activités		Libellés		Cadre estimatif
✓ Formation des populations à l'autorité traditionnelle ✓ formation des chefs traditionnels sur les comportements à adopter vis-à-vis de leur sujet.		investissement		5 000 000
		1.1. Atelier de formation de chefs traditionnels;		5 000 000
		1.2. Campagnes de sensibilisation des populations à l'autorité du chef traditionnel		1 000 000
		1.3. Recyclages divers des chefs de village/an		
		Total investissement		11 000 000
		Fonctionnement		
		Imprévus (10%)		1 100 000
		TOTAL		
TOTAL SECTEUR ADMINISTRATION TERRITORIALE, DECENTRALISATION ET MAINTIEN DE L'ORDRE				12 100 000

Secteur 8 : éducation de base

Problème : difficulté d'accès à une éducation de base de qualité

STRATEGIE	INDICATEURS PAR NIVEAU DE LA STRATEGIE ET SOURCES		SUPPOSITIONS	INDICATEURS DE SUPPOSITION ET SOURCES	
	INDICATEURS OJECTIVEMENT VERIFIABLES (IOV)	SOURCES		INDICATEUR	SOURCES
NIVEAUX					
Objectif supérieur (DSCE) Améliorer l'accès et l'équité dans l'éducation de base	- taux d'admission (au moins 50% d'augmentation ; - taux Brut de scolarisation (TBS); - Indice de parité (fille /garçon) au moins 5% d'augmentation) ; - taux de couverture.		Le pays bénéficie d'une stabilité sociopolitique (paix)	/	/
Objectif sectoriel stratégique Faciliter l'accès à l'Education de base dans la Commune de	- Taux d'admission ; - Taux brut de scolarisation (tbs); - Indice de parité (fille /garçon) ; - Taux de couverture.		- Stabilité sociale maintenue; - Les projets communaux bénéficient des financements multi bailleurs ; - Les populations appuient les efforts de la Mairie	-	- Enquêtes auprès des ménages - Rapports obtenus auprès des sectoriels
Objectifs spécifiques					
Objectifs spécifiques					
1- Faciliter l'accès à	- % de la population ayant un accès facile à l'éducation, - Proportion de salles de classes réhabilitées ;	- Rapport des services techniques	• Stabilité sociale maintenue	Nombre et type d'Activités	-

Plan Communal de Développement (PCD) de Lobo (2011-2013)

l'éducation de base	- Nombre de salles de classe construites ; - Nombre de points d'eau disponible dans les écoles ; - Nombre d'écoles disposant d'un logement d'astreinte - Etc.	- Rapport des programmes/projets de développement	• Programme de relance économique poursuivi • Absence de crise économique	principales d'appui à la Commune	
Résultats 1 : Les écoles primaires et maternelles disposent des enseignants en quantité suffisante					
Indicateurs		Facteurs externes (F.E.)		Indicateurs F.E.	
- Le nombre d'enseignants disponible -		-		-	
Activités	Libellés			Cadre estimatif	
✓ des espaces dans 10 écoles ✓ Achat de 03 bacs à ordures par Plaidoyer pour l'affectation de 32 enseignants dans les écoles de l'arrondissement Recrutement de 18 enseignants communaux (03 à Lobo, 02 à EkekamIII, 01, à Akok, 02, à Nkoyem, 02, à Nkolmeyang, 02 à Ngoulmekong, 02, à Ozom II, 01 à Ovang, 01 à Nkongmessa) ✓ Construction des 10 pts d'eau ✓ Construction de 10 maisons d'astreinte pour chefs d'établissement ✓ Construction de 10 blocs de deux latrines ✓ Construction des 10 clôtures ✓ Construction de 04 salles de classe à Nkolmeyang ✓ Fourniture de 128 Tables bancs au CES de Nkolmeyang ✓ Réhabilitation de 18 salles de classe (5 EP Lobo,6EP Ngoulmekong 7 à Nkolkoss) ✓ Branchement électriques pour 10 écoles ✓ Acquisition de 600 tables bancs ✓ Boisement école ✓ Construction de 10 écoles maternelles bilingues dans les 10 écoles comprenant 03 salles de classe une clôture, et bureau pour enseignants et équipé de chaises et bancs ✓ Acquisition de 600 Tables bancs ✓ Construction et équipement d'une école maternelle bilingue avec 03 salles de classe, 01 clôture, une direction, un bureau pour enseignants, les latrines et point d'eau	investissement 1.1. <i>Plaidoyer pour l'affectation de 32 enseignants dans les écoles de l'arrondissement</i> 1.2. <i>Recrutement de 18 enseignants communaux</i> 1.3. <i>Construction des 10 pts d'eau</i> 1.4. <i>Construction de 10 maisons d'astreinte pour chefs d'établissement</i> 1.5. <i>Construction de 10 blocs de deux latrines</i> 1.6. <i>Construction des 10 clôtures</i> 1.7. <i>Construction de 14 salles de classe (4 à Ovang, 3 à Nkolmeyang, 2 à Nkolyem, 3 à Ekekam III, 2 à Ekoumtik, 1 à Nkongmessa</i> 1.8. <i>Réhabilitation de 18 salles de classe (5 EP Lobo,6EP Ngoulmekong 7 à Nkolkoss)</i> 1.9. <i>Branchement électriques pour 10 écoles (PM)</i> 1.10. <i>Boisement des espaces dans 10 écoles</i> 1.11. <i>Achat de 03 bacs à ordures par école</i> 1.12. <i>Construction de 10 écoles maternelles bilingues dans les 10 écoles comprenant 03 salles de classe une clôture, et bureau pour enseignants et équipé de chaises et bancs</i> 1.13. <i>Acquisition de 600 Tables bancs</i> 1.14. <i>Construction et équipement d'une école maternelle bilingue avec 03 salles de classe, 01 clôture, une direction, un bureau pour enseignants, les latrines et point d'eau</i> Total investissement Fonctionnement Total fonctionnement		500 000 21 120 000 85 000 000 250 000 000 45 000 000 300 000 000 350 000 000 90 000 000 80 000 000 12 000 000 1 800 000 250 000 000 15 000 000 47 000 000 1547420000		

	<i>Imprévus (10%)</i>	154742000
	TOTAL	1702162000
TOTAL SECTEUR EDUCATION DE BASE		

Secteur 9 : Enseignement Supérieur

Problème : faible niveau d'encadrement des étudiants de Lobo

STRATEGIE	INDICATEURS PAR NIVEAU DE LA STRATEGIE ET SOURCES		SUPPOSITIONS	INDICATEURS DE SUPPOSITION ET SOURCES	
	INDICATEURS OBJECTIVEMENT VERIFIABLE (IOV)	SOURCES		INDICATEUR	SOURCES
NIVEAUX					
Objectif supérieur (DSCE) Améliorer l'accès et l'équité dans l'enseignement supérieure	- % des étudiants dans les Universités publiques ; - Nombre de nouveau de nouveaux établissements universitaires privés créé ; - Indice de parité (fille /garçon) ;	Enquête INS (EDS, ECAM, etc)	Le pays bénéficie d'une stabilité sociopolitique (paix)	/	/
Objectif sectoriel stratégique Augmenter le nombre des diplômés de l'enseignement supérieur dans la Commune	- % des étudiants originaire de Lobo dans les Universités publiques et privées ; - Indice de parité (fille /garçon) ;	Enquête ménages, rapport d'activités sectoriels	- Stabilité sociale maintenue; - Les projets communaux bénéficient des financements multi bailleurs ; - Les populations appuient les efforts de la Mairie	- Taux de revenus par ménage	- Enquêtes auprès des ménages - Rapports obtenus auprès des sectoriels
Objectifs spécifiques					
Objectifs spécifiques Améliorer l'accès et le succès des jeunes de Lobo aux études supérieures	Nombre de Jeunes appuyés dans l'accès à l'enseignement supérieur - Nombre ou type de nouveaux étudiants dans la commune ; Nombre de bourses attribuées aux élèves méritants	Rapport des services techniques - Rapport des programmes/projets de développement	<ul style="list-style-type: none"> Stabilité sociale maintenue Programme de relance économique poursuivi Absence de crise économique 	Nombre et type d'Activités principales d'appui à la Commune	-
Résultats 1 : Au moins 50% de nouveaux bacheliers ont accès à l'enseignement supérieur					
Indicateurs		Facteurs externes (F.E.)		Indicateurs F.E.	
- Nombre ou type de nouveaux étudiants dans la commune ; - Nombre de bourses attribuées aux élèves méritants		- Les élites intérieures et extérieures participent à l'opération		- Elites impliquées	
Activités		Libellés		Cadre estimatif	
✓	Organisation des journées d'orientation pour	Investissement 1.1 Organiser des journées d'orientation et des stages de vacances pour étudiants		8 000 000	

les étudiants des stages de vacances de la commune ;	1.2 Octroi de bourses aux élèves méritants;	6 000 000
✓ Facilitation de l'accès aux enseignements supérieurs par l'attribution de 50 bourses/an pour les élèves méritants ;	1.15. Sensibilisation des parents à la scolarisation des enfants au supérieur	1 000 000
✓ Sensibilisation des parents sur l'importance de financer les études supérieures de leurs enfants	Total investissement	15 000 000
	Fonctionnement	1 500 000
	Imprévus (10%)	1 650 000
TOTAL SECTEUR ENSEIGNEMENT SUPERIEUR		18 150 000

Secteur 10 : Enseignement Secondaire

Problème : difficultés d'accès à un enseignement secondaire de qualité

STRATEGIE	INDICATEURS PAR NIVEAU DE LA STRATEGIE ET SOURCES		SUPPOSITIONS	INDICATEURS DE SUPPOSITION ET SOURCES	
	INDICATEURS OBJECTIVEMENT VERIFIABLES (IOV)	SOURCES		INDICATEUR	SOURCES
NIVEAUX					
Objectif supérieur (DSCE) Améliorer l'accès et l'équité dans l'enseignement secondaire	- Taux d'admission (au moins 50% d'augmentation) ; - Taux Brut de scolarisation (TBS); - Indice de parité (fille /garçon) au moins 5% d'augmentation) ; - Taux de couverture.	Document de Stratégie pour la croissance et l'emploi (DSCE)	Le pays bénéficie d'une stabilité sociopolitique (paix)	/	/
Objectif sectoriel stratégique Faciliter l'accès aux enseignements de qualité dans la Commune de Lobo	- Taux d'admission ; - Taux Brut de scolarisation (TBS); - Indice de parité (fille /garçon) ; - Taux de couverture.	- Autoévaluation au niveau de la Commune - Banque de données de la Commune - Rapports de suivi évaluation	- Stabilité sociale maintenue; - Les projets communaux bénéficient des financements multi bailleurs ; - Les populations appuient les efforts de la Mairie	- Taux de revenus par ménage	- Enquêtes auprès des ménages - Rapports obtenus auprès des sectoriels
Objectifs spécifiques					
Objectifs spécifiques 1- Faciliter l'accès aux enseignements secondaires	- % de la population ayant un accès facile à l'éducation, - Proportion de salles de classes réhabilitées ; - Nombre de salles de classe construites ; - Nombre de points d'eau disponible dans les écoles ; - Nombre d'écoles disposant d'un logement d'astreinte - Etc.	- Rapport des services techniques - Rapport des programmes/projets de développement	• Stabilité sociale maintenue • Programme de relance économique poursuivi • Absence de crise économique	Nombre et type d'Activités principales d'appui à la Commune	-
Résultats 1 : Les conditions de scolarisation sont améliorées dans l'établissement secondaire de la commune					

Plan Communal de Développement (PCD) de Lobo (2011-2013)

Indicateurs	Facteurs externes (F.E.)	Indicateurs F.E.
- Le nombre d'enseignants disponible La qualité et le nombre de salles de classe construites et/ou réhabilitées Le nombre et la qualité des tables-bancs	-	-
Activités	Libellés	Cadre estimatif
✓ Construction de 08 salles de classe au CES d'Ekekam III		72 000 000
✓ Fournitures de 320 tables bancs à Ekekam III		8 000 000
✓ Plaidoyer pour la création d'un établissement d'enseignement technique à Lobo (LOBO et Ngoumekong)		250 000 000
✓ Création construction et équipement d'un CETIC à LOBO		8 000 000
✓ Plaidoyer pour l'affectation du personnel enseignant dans les établissements d'enseignement secondaires de Lobo		6 000 000
✓ Construction de 02 blocs de latrines au CES d'EkekamIII		96 000 000
✓ Création d'un point d'eau au CES d'EkekamIII		100 000 000
✓ Construction et équipement du CES de Nkolmeyang		
✓ Construction de latrines au CES de Nkolmeyang		8 000 000
✓ Construction de 04 maisons d'astreinte pour enseignants		
✓ Construction d'un point d'eau au CES de Nkolmeyang		8 500 000
✓ Construction des latrine au CETIC de LOBO		8 000 000
✓ Construction d'un point d'eau au CETIC de Lobo		8 500 000
✓ Construction d'un bloc administratif lycée de Lobo		25 000 000
		602 000 000
TOTAL		602 000 000
<i>Imprévus (10%)</i>		60 200 000
TOTAL SECTEUR ENSEIGNEMENTS SECONDAIRES		662 200 000

Secteur 11 : Sante Publique

Problème : difficulté d'accès aux soins de sante de qualité

STRATEGIE	INDICATEURS PAR NIVEAU DE LA STRATEGIE ET SOURCES		SUPPOSITIONS	INDICATEURS DE SUPPOSITION ET SOURCES	
NIVEAUX	INDICATEURS OJECTIVEMENT VERIFIABLES (IOV)	SOURCES		INDICATEUR	SOURCES
Objectif supérieur (DSCE) Les populations de toutes les régions du Cameroun jouissent d'une bonne santé favorable à leur contribution aux efforts de croissance	<ul style="list-style-type: none"> - Proportion de districts de santé consolidés ; - Ratio professionnel de santé/population ; - Proportion de la population desservie par une formation sanitaire fonctionnelle située à une heure de marche ; - Dépense publique de santé par habitant. 	Document de Stratégie pour la croissance et l'emploi (DSCE)	Le pays bénéficie d'une stabilité sociopolitique (paix)	/	/

Plan Communal de Développement (PCD) de Lobo (2011-2013)

<p>Objectif sectoriel stratégique Faciliter l'accès des populations aux soins de santé dans la Commune de Lobo</p>	<ul style="list-style-type: none"> - proportion de la population desservie par une formation sanitaire fonctionnelle située à une heure de marche, - dépense publique de santé par habitant. 	<ul style="list-style-type: none"> - Autoévaluation au niveau de la Commune - Banque de données de la Commune - Rapports de suivi évaluation 	<ul style="list-style-type: none"> - Stabilité sociale maintenue; - Les projets communaux bénéficient des financements multi bailleurs ; - Les populations appuient les efforts de la Mairie 	<ul style="list-style-type: none"> - Taux de revenus par ménage 	<ul style="list-style-type: none"> - Enquêtes auprès des ménages - Rapports obtenus auprès des sectoriels
Objectifs spécifiques					
<p>Objectifs spécifiques 1- Faciliter l'accès aux soins de santé</p>	<ul style="list-style-type: none"> - % de la population ayant un accès facile aux soins de santé - 	<ul style="list-style-type: none"> - Rapport des services techniques - Rapport des programmes/projets de développement 	<ul style="list-style-type: none"> • Stabilité sociale maintenue • Programme de relance économique poursuivi • Absence de crise économique 	<p>Nombre et type d'Activités principales d'appui à la Commune</p>	<ul style="list-style-type: none"> -
Résultats 1 : Le personnel médical est renforcé et ses conditions de travail sont améliorées					
Indicateurs		Facteurs externes (F.E.)		Indicateurs F.E.	
- Le nombre et qualité du personnel opérationnel disponible		-		-	
Activités	Libellés			Cadre estimatif	
<ul style="list-style-type: none"> ✓ Plaidoyer pour l'obtention d'un district de santé à Lobo ✓ Plaidoyer pour l'affectation du personnel soignant dans les formations sanitaires de Lobo ✓ Recrutement de 30 personnels soignants communaux (5 IDE, 5 IBA, 5IBG, 10AS, 10 TAL) dans les CSI de la commune ✓ Equipement des formations sanitaires avec 07 réfrigérateurs mixtes, 100 lits avec matelas, du mobilier (30 bureaux, 60 chaises, 20 armoires, -0 bancs pour salles d'attentes, etc...) • Une connexion au réseau électrique pour chacun des CSI de Akok et Nkolmeyang et Ozom II ✓ Plaidoyer pour la fourniture du matériel de travail à chaque formation sanitaire notamment <ul style="list-style-type: none"> - Une moto, 01 poupinel, 01 microscope et 2 bouteilles/mois pour chaque CSI. - Du matériel de petite chirurgie (CMA de Lobo ville, - achat d'un véhicule tout terrain et 01 ordinateur fixe et un ordinateur portable pour le CMA de Lobo ✓ Achat d'un appareil d'échographie, ✓ Achat du Matériel de radiologie à Lobo ville ; 		<p>investissement</p> <p>1.1. Plaidoyer pour l'obtention d'un district de santé 500 000</p> <p>1.2. Plaidoyer pour l'affectation du personnel soignant dans les formations sanitaires de Lobo 500 000</p> <p>1.3. Recrutement de 30 personnels soignants (5 IDE, 5 IBA, 5IBG, 10AS, 10 TAL) 7 000 000</p> <p>1.4. Achats de 07 réfrigérateurs mixtes 35 000 000</p> <p>1.5. Acquisition de 100 lits avec matelas 28 000 000</p> <p>1.6. Achat mobilier de 30 bureaux 60 chaises, 20 armoires et 60 bancs pour salle d'attente 750 000</p> <p>1.7. Connexion des CSI d'AKOK, NKOLMEYANG, ET OZOM II au réseau électrique 5 000 000</p> <p>1.8. Dotation d'une moto tout terrain à chaque CSI 20 000 000</p> <p>1.9. Dotation d'un poupinel par CSI 35 000 000</p> <p>1.10. Dotation du matériel de petite chirurgie 10 000 000</p> <p>1.11. Dotation du SSD d'un véhicule tout terrain 30 000 000</p> <p>1.12. Achat d'un autoclave pour l'HD 75 000 000</p> <p>1.13. Dotation d'un appareil d'échographie à l'HD 15 000 000</p> <p>1.14. Construction et équipement d'un service de radiologie à l'HD 7 500 000</p> <p>37 500 000</p>			

Plan Communal de Développement (PCD) de Lobo (2011-2013)

<ul style="list-style-type: none"> ✓ Achat de générateurs électrique pour chaque formation sanitaire ; ✓ Achat d'un véhicule tout terrain ✓ Achat de 02 ordinateurs (un fixe et un portable) ✓ Construction et équipement morgue CMA Lobo ✓ Construction et équipement bloc opératoire CMA Lobo ✓ Construction et équipement maternité CMA Lobo ✓ Achat ambulance CMA Lobo 	1.15. Achat/dotation des CSI en générateurs 1.16. Achat de microscopes 1.17. Achat d'un véhicule tout terrain plus ordinateur portable plus ordinateur fixe pour le CMA de Lobo 1.18. Construction et équipement morgue CMA Lobo 1.19. Construction et équipement bloc opératoire Lobo 1.20. Construction et équipement maternité Lobo 1.21. Construction d'un forage au CSI de Akok 1.22. Achat ambulance CMA Lobo Total investissement Fonctionnement Total fonctionnement Imprévus (10%)	35 000 000 15 000 000 20 000 000 45 000 000 8 500 000 426 750 000 42 675 000 SOUS TOTAL 1 477 675 000
Résultats 2 : Des infrastructures supplémentaires sont construites pour offrir un meilleur confort des malades et gardes malades		
indicateurs	Facteurs externes (FE)	Indicateurs F E
- Nombre d'infrastructures construites.	Les épidémies	Seuil d'alerte atteint
activités	libellés	Cadre estimatif
<ul style="list-style-type: none"> ✓ Construction de cuisine, buanderie, points d'eau et maisons d'astreinte pour les formations sanitaire de la commune ;(Lobo, Ekekam III, Akok,) 	Investissement 2.1. Construction de bâtiments annexes (cuisines, buanderie, etc ;) dans 03 formations sanitaires Total investissement fonctionnement Total fonctionnement Imprévus (10%)	147 000 000 14 700 000 SOUS TOTAL 2 161 700 000
Résultat 3 : La prévention, l'IEC en matière de VIH/IST/SIDA sont effectives		
indicateurs	Facteurs externes (FE)	Indicateurs FE
Nombre d'IEC organisées à travers la commune ; % de vulnérabilité aux IST/VIH/SIDA Disponibilité des ARV	Sectoriels concernés	Rapport d'activités du sectoriel
activités	libellés	Cadre estimatif
<ul style="list-style-type: none"> ✓ Information, Education et Communication (IEC) en matière d'IST/VIH/SIDA ✓ Formation de pairs éducateurs ; ✓ Facilitation de l'accès aux moyens de prévention contre le VIH/SIDA et les IST ✓ Prise en charge de personnes vivantes avec le SIDA (facilitation de l'acquisition des ARV) 	Investissement 3.1. Acquisition du matériel de sensibilisation sur les IST/VIH/SIDA 3.2. Formation de 120 pairs éducateurs TOTAL Imprévus (10%)	5 000 000 6 000 000 11 000 000 1 100 000 Sous total 3 12 100 000 TOTAL SECTEUR SANTE PUBLIQUE 651475000

Secteur 12 : Eau et Energie

Problème difficultés d'accès à l'eau potable et à l'énergie électrique

STRATEGIE	INDICATEURS PAR NIVEAU DE LA STRATEGIE ET SOURCES		SUPPOSITIONS	INDICATEURS DE SUPPOSITION ET SOURCES	
NIVEAUX	INDICATEURS OBJECTIVEMENT VERIFIABLES (IOV)	SOURCES		INDICATEUR	SOURCES
Objectif Stratégique Supérieure (DSCE) : Développer les infrastructures hydrauliques et énergétiques	Pourcentage des ménages ayant accès à l'eau potable, à l'électrification et aux produits pétroliers.	Document de Stratégie pour la croissance et l'emploi (DSCE)	Le pays bénéficie d'une stabilité sociopolitique (paix)	/	/
Objectif sectoriel stratégique Faciliter l'accès des populations à l'énergie électrique.	Nombre de ménage ayant accès à l'énergie électrique, à l'eau potable et aux produits pétroliers	<ul style="list-style-type: none"> - Autoévaluation au niveau de la Commune - Banque de données de la Commune - Rapports de suivi évaluation 	<ul style="list-style-type: none"> - Stabilité sociale maintenue; - Les projets communaux bénéficient des financements multi bailleurs ; - Les populations appuient les efforts de la Mairie 	- Taux de revenus par ménage	<ul style="list-style-type: none"> - Enquêtes auprès des ménages - Rapports obtenus auprès des sectoriels
Objectifs spécifiques					
Objectifs spécifiques 1- Faciliter l'accès à l'eau potable et aux sources d'énergie 2- La vente des produits pétroliers est formalisée et réglementée	<ul style="list-style-type: none"> - Pourcentage de la population ayant un accès facile à l'eau potable et à l'énergie, - Nombre de points d'eau disponible dans les villages; - Nombre de village ayant accès à l'énergie ; - Existence de stations rurales de vente de produits pétroliers - Nombre de puits/forages construits ; - nombre de sources d'eau aménagées ; - nombre de Puits/forages réhabilités ; Nombre de dépôt pétrolier construit et opérationnel ; - nombre de kilomètre du réseau électrique réhabilité, - nombre de kilométrage du réseau (MT et BT) électrique communal et rural réhabilité. - Puissance et nombre de transformateurs acquis ou réhabilités 	<ul style="list-style-type: none"> Rapport des services techniques - Rapport des programmes/projets de développement 	<ul style="list-style-type: none"> • Stabilité sociale maintenue • Programme de relance économique poursuivi • Absence de crise économique 	Nombre et type d'Activités principales d'appui à la Commune	-
Résultats 1 : Les populations rurales ont un accès facilité à l'eau potable					
Indicateurs		Facteurs externes (F.E.)		Indicateurs F.E.	
- % de forages construits dans les villages - Nombre de points d'eau réhabilités		-		-	
Activités	Libellés			Cadre estimatif	

Plan Communal de Développement (PCD) de Lobo (2011-2013)

<ul style="list-style-type: none"> ✓ Création de 78 nouveaux puits dont 03 par village ✓ Réhabilitation de l'adduction d'eau scan water à Ngoulmekong ✓ Réhabilitation des 09 ouvrages volanta (Nkolyem(2),Nkolnguuet(1), Koudi(1), Ozom(1) I, Menguek I(1) Ozom III(1) et lobo ✓ Création d'une AEP à Lobo ville ✓ Réhabilitation des sources à EkekamIII, Adzap,OzomI, Tikong, Koudi, Nkolmelen ✓ Réhabilitation de 16 puits modernes dans l'arrondissement de Lobo 	<p>Investissement</p> <p>1.1 réhabilitation de l'adduction d'eau scan water à Ngoulmekong</p> <p>1.2 création d'une AEP à Lobo ville</p> <p>1.3 réhabilitation de 09 puits volanta</p> <p>1.4 réhabilitation de 16 puits modernes dans la commune</p> <p>1.5 création de 78 nouveaux puits</p> <p>1.6 réhabilitation de 6 sources</p> <p>total invest imprévis 10%</p>	<p>40 000 000</p> <p>150 000 000</p> <p>45 000 000</p> <p>64 000 000</p> <p>702 000 000</p> <p>6 000 000</p> <p>1 007 000 000</p> <p>100 700 000</p> <p>1 107 700 000</p>
Résultats 2 : Les populations ont un accès facile à l'énergie électrique		
<p>indicateurs</p> <ul style="list-style-type: none"> - Proportion des écoles CSI et maison jouissant de l'électricité - Qualité et puissance du réseau 	<p>Facteurs externes (FE)</p> <p>-</p>	<p>Indicateurs F E</p> <p>-</p>
<p>activités</p> <p>Transformation du réseau mono en triphasé des axes Ekoumtik-Lobo (4KM) et Lobo-Menguek I-Menguek II)</p> <p>Construction d'un réseau neuf (extension) triphasé des axes Ozom II-Eyang-EkekamIII(6km), Koudi-Akok(5km), Akok-Adzap-VoallI(8km)</p> <p>Extension du réseau mono</p> <ul style="list-style-type: none"> • Koudi –Akok (6km) • Akok-Voa III 8 KM • Lobo- So'o 10 KM • Akok-Yemassi-Nkolyem-Minkoa Chefferie-Ovang-Nkolmeyang 25KM • Nkolmelen-Nkonglo-Limite Okola • Yemassi-Limite Okola 3KM • Menguek-Nkolmeyang- Ngoas-Limite Okola 14KM • Tikong-Ekoumtik 7KM • Nlong- Ngondjie 7KM • EkekamIII-Nkongmessa-Menguek II 15KM • Ekekam –Ekoum anguek par Eyang 2,5 KM • Eyang- Ekoum anguek –Ozom I-Famassi 3,9km • Koudi-Elig ebodé 6KM • Koudi-Menvoa 7KM • Adzap –Elig Noa 2KM • Kelle –Ngondjie –Ebednga 10KM • Nkogmessa-Nkolmeyang8KM • Akok- elig noa menvoa7KM 	<p>libellés</p> <p>Investissement</p> <p>2.1. Transformation du réseau mono en triphasé II)</p> <p>Construction d'un réseau neuf</p> <p>Extension du réseau mono de 217,4 km de courant électrique</p> <p>Poste de transformation du triphasé (5postes)</p> <p>Eclairage publique (5km)</p> <p>Réseau basse tension (4km)</p> <p>Total investissement fonctionnement</p> <p>Total fonctionnement Imprévis (10%)</p>	<p>Cadre estimatif</p> <p>66 000 000</p> <p>45 000 000</p> <p>652 200 000</p> <p>37 500 000</p> <p>75 000 000</p> <p>40 000 000</p> <p>909 700 000</p> <p>90 970 000</p>

<ul style="list-style-type: none"> • Yemassi- Elig ebode – Ovang 6,3KM • Menguek I-Elig Eteme Tseck4KM • Ekekam-Metak-Nkolkoss8KM • Ekekam-Ngoas 6KM • Minkoa chefferie Kolmeyang 5KM • Ebednga-Ekoumtik 7KM 		
SOUS TOTAL 2		1 000 670 000
TOTAL SECTEUR EAU ET ENERGIE		2 108 370 000

Secteur 13 : Travaux Publics

Problème : mauvais état du réseau routier

STRATEGIE	INDICATEURS PAR NIVEAU DE LA STRATEGIE ET SOURCES		SUPPOSITIONS	INDICATEURS DE SUPPOSITION ET SOURCES	
	INDICATEURS OJECTIVEMENT VERIFIABLES (IOV)	SOURCES		INDICATEUR	SOURCES
NIVEAUX					
Objectif supérieur (DSCE) Assurer la pérennité du patrimoine infrastructurel de l'Etat	Niveau de service (indicateur composite) par type d'infrastructures incluant ouvrages et services de gestion.	Document de Stratégie pour la croissance et l'emploi (DSCE)	Le pays bénéficie d'une stabilité sociopolitique (paix)	/	/
Objectif sectoriel stratégique Désenclaver l'ensemble des villages de la Commune de Lobo	Nombre de village désenclavés	<ul style="list-style-type: none"> - Autoévaluation au niveau de la Commune - Banque de données de la Commune - Rapports de suivi évaluation 	<ul style="list-style-type: none"> - Stabilité sociale maintenue; - Les projets communaux bénéficient des financements multi bailleurs ; - Les populations appuient les efforts de la Mairie 	- Taux de revenus par ménage	<ul style="list-style-type: none"> - Enquêtes auprès des ménages - Rapports obtenus auprès des sectoriels
Objectifs spécifiques					
Objectifs spécifiques Doter la commune de routes carrossables	<ul style="list-style-type: none"> - % de la de routes carrossables - Nombre de villages reliés au chef lieu de commune par une route en bon état ; - Nombre de Km de routes ouvertes Nombre ou type de nouveaux équipements et infrastructures routières acquises ; Nombre de km de route reprofilés ; Qualité et quantité des points de franchissement Nombre de comites de route formalisés 	<ul style="list-style-type: none"> - Rapport des services techniques - Rapport des programmes/projets de développement 	<ul style="list-style-type: none"> • Stabilité sociale maintenue • Programme de relance économique poursuivi • Absence de crise économique 	Nombre et type d'Activités principales d'appui à la Commune	-
Résultats 1 : Les routes existantes sont toutes reprofilées ou entretenues					

Plan Communal de Développement (PCD) de Lobo (2011-2013)

Indicateurs	Facteurs externes (F.E.)	Indicateurs F.E.
- % de tronçon routier reprofilés	-	-
Activités		Cadre estimatif
Entretien des routes <ul style="list-style-type: none"> • Lobo- Mefomo 7km • Kelle- Lobo-Akok-Voa III 23 KM • Lobo- So'o 10 KM • Akok-Yemassi-Nkolyem-Minkoa Chefferie-Ovang-Nkolmeyang 25KM • Nkolmelen-Nkonglo-Limite Okola • Yemassi-Limite Okola 3KM • Menguek-Nkolmeyang- Ngoas-Limite Okola 14KM • Tikong-Ekoumtik 7KM • Nlong- Ngondjie 7KM • EkekamIII-Nkongmessa-Menguek II 15KM • Ekekam –Ekoum anguek par Eyang 2,5 KM • Eyang- Ekoum anguek –Ozom I-Famassi 3,9km 	Investissement <ul style="list-style-type: none"> 1.1. <u>entretenir plus de 114,4 km de route</u> 1.2. <u>Bitumer 20 km de route (Lobo –Nationale</u> <li align="center">N° 1 1.3. <u>Bitumage de 5km de voirie urbaine</u> Total investissement Fonctionnement Total fonctionnement Imprévus (10%)	183 040 000 1 000 000 000 400 000 000 1 583 040 000 158 304 000
SOUS TOTAL 1 :		1 741 344 000
Résultats 2 : Les routes communales sont ouvertes		
Résultat 3 : De nouvelles infrastructures sont construites		
Ouverture des routes <ul style="list-style-type: none"> • Kouidi-Elig ebodé 6KM • Kouidi-Menvoa 7KM • Adzap –Elig Noa 2KM • Kelle –Ngondjie –Ebednga 10KM • Nkogmessa-Nkolmeyang8KM • Akok- elig noa menvoa7KM • Yemassi- Elig ebode – Ovang 6,3KM • Menguek I-Elig Eteme Tseck4KM • Ekekam-Metak-Nkolkoss8KM • Ekekam-Ngoas 6KM • Ekekam –OzomIII-Ozom II 3KM • Minkoa chefferie Kolmeyang 5KM • Ebednga-Ekoumtik 7KM 	95km de routes à ouvrir IMPREVUS 10 %	5 730 000 000 573 000 000
SOUS TOTAL 2 :		6 303 000 000
Résultat 3 : De nouvelles routes sont ouvertes		
Indicateurs	Facteurs externes (F.E.)	Indicateurs F.E.
- % d'ouvrages à réhabiliter	-	-
Activités		
✓ Construction des ponts, ponceaux et dalots	Investissement	

Réalisé avec l'appui technique du GIC des services d'appui en développement (GIC-SAPEND)

Contact: B.P 5486 Yaoundé Cameroun Tél: (237) 76 67 74 12/ 99 81 92 76E-mail: sapendgicsapend@yahoo.fr

Plan Communal de Développement (PCD) de Lobo (2011-2013)

<ul style="list-style-type: none"> • Pont sur rivière Ngwa à Ekekam • Pont sur la rivière Ngwa entre Ozom I Ozom II et Ozom III • Pont sur rivière Ottou Ngono vers Nkong messa • Pont sur Ottou Ngono vers Ekekam III • Pont sur rivière Ngoas vers Ngoas • Pont sur rivière Ngobo vers Nkolmeyang • Pont sur Ngobo vers Nkongmessa • Pont sur Lobo entre tikong et Nkolmeyang • Pont sur Nsasobo entre Ekekam III et Ngoas • Pont sur Nkengoa • Pont sur Essingang • Pont sur rivière Nkadip entre Ovang et Menguek • Pont sur la rivière Nkadip entre Lobo et Koudi • Pont sur la rivière Mepeme vers Koudi • Pont sur rivière Lobo entre Tikong et Ekoumtik • Pont sur Lobo entre Lobo et Ekoumtik • Pont sur Lobo à Lobo village • Pont sur la rivière Yem vers Yemassi(Nkolmelen) • 02 ponts sur rivière Menala vers Elig yen • Pont sur Yem à Ovang • Pont sur Yem à Elig Ebodé • Pont sur Nkadip à Tikong • 02 Ponts sur Nkombo Tikong-Ekoumtik • Pont sur Mpango Ekoumtik-Nkolnguet • Pont sur Sambéaé Adjap-Akok • Pont sur Ngobo Minkoa • Pont sur Ngoas à Minkoa • Pont sur Mfoundi à Minkoa • Pont sur Mfoundi à Ngoas • Dalot sur rivière Viga vers Nkolmelen • Dalot sur rivière Mendana vers Ozom III 	<p><i>Construction et réhabilitation de 31 ponts</i> <i>Construction de 02 dalots</i> Total investissement <u>fonctionnement</u></p> <p>Total fonctionnement Imprévis (10%)</p>	<p>124000000 50 000 000 1 290 000 000</p> <p>129 000 000</p>
SOUS TOTAL 3		1 419 000 000
TOTAL SECTEUR TRAVAUX PUBLICS		9 463 344 000

Secteur 14 : Affaires Sociales

Problème ; manque d'encadrement des populations vulnérables

Réalisé avec l'appui technique du GIC des services d'appui en développement (GIC-SAPEND)

Contact: B.P 5486 Yaoundé Cameroun Tél: (237) 76 67 74 12/ 99 81 92 76E-mail: sapendgicsapend@yahoo.fr

Plan Communal de Développement (PCD) de Lobo (2011-2013)

STRATEGIE	INDICATEURS PAR NIVEAU DE LA STRATEGIE ET SOURCES		SUPPOSITIONS	INDICATEURS DE SUPPOSITION ET SOURCES	
	INDICATEURS OBJECTIVEMENT VERIFIABLES (IOV)	SOURCES		INDICATEUR	SOURCES
Objectif supérieur (DSCE) Promouvoir la solidarité nationale et résorber les décalages les plus flagrants entre les femmes et les hommes dans les groupes sociaux afin de préserver la paix sociale	- Taux d'implication et de réinsertion de chaque groupe de populations vulnérables ; - Indice de satisfaction de la réduction des discriminations envers certains groupes vulnérables, marginaux/marginalisés.	Document de Stratégie pour la croissance et l'emploi (DSCE)	Le pays bénéficie d'une stabilité sociopolitique (paix)	/	/
Objectif sectoriel stratégique Renforcer l'encadrement des personnes vulnérables et marginales	- Nombre de personnes vulnérables et marginales encadrées	- Autoévaluation au niveau de la Commune - Banque de données de la Commune - Rapports de suivi évaluation	- Stabilité sociale maintenue; - Les projets communaux bénéficient des financements multi bailleurs ; - Les populations appuient les efforts de la Mairie	- Taux de revenus par ménage	- Enquêtes auprès des ménages - Rapports obtenus auprès des sectoriels
Objectifs spécifiques					
Objectifs spécifiques 1- Faire bénéficier les personnes vulnérables identifiées de la commune d'une assistance sociale ; 2- Appuyer les centres sociaux identifiés	- % de la population de personnes vulnérables atteintes	- Rapport des services techniques - Rapport des programmes/projets de développement	• Stabilité sociale maintenue • Programme de relance économique poursuivi • Absence de crise économique	Nombre et type d'Activités principales d'appui à la Commune	-
Résultats 1 : Les aides sont distribuées aux personnes vulnérables					
Indicateurs		Facteurs externes (F.E.)		Indicateurs F.E.	
-		-		-	
Activités		Libellés		Cadre estimatif	
<ul style="list-style-type: none"> ✓ Plaidoyer pour la création d'un centre social à Lobo ✓ Construction d'un centre social à Lobo ✓ Construction et équipement d'un orphelinat à Lobo ✓ Plaidoyer pour l'affectation du personnel au centre social créé ✓ Création d'un fonds d'appui aux personnes vulnérables ; 		Investissement 1.1. Plaidoyer pour la création d'un centre social à Lobo 1.2. Plaidoyer pour l'affectation du personnel au centre social de Lobo		500 000 500 000	

Réalisé avec l'appui technique du GIC des services d'appui en développement (GIC-SAPEND)

Contact: B.P 5486 Yaoundé Cameroun Tél: (237) 76 67 74 12/ 99 81 92 76E-mail: sapendgicsapend@yahoo.fr

Plan Communal de Développement (PCD) de Lobo (2011-2013)

<ul style="list-style-type: none"> ✓ Construction et équipement d'un centre social à Lobo ✓ Création et construction d'un centre professionnel pluridisciplinaire à Lobo ✓ Création d'un fonds d'appui économique aux personnes âgées pour des activités génératrices de revenus ✓ Construction d'un logement d'astreinte pour chef de centre social ✓ Mise en place d'un fond de solidarité pour les personnes vulnérables sans soutien familial ✓ Acquisition des appareillages (tricycles fauteuils roulants, montres parlantes, cannes blanches, cannes anglaises, audiophone, etc. 	1.3. Création et construction d'un centre social à Lobo	90 000 000
	1.4. Construction d'un orphelinat à Lobo	12 000 000
	1.5. Création et construction d'un centre professionnel pluridisciplinaire à Lobo	250 000 000
	1.6. Création d'un fonds d'appui économique aux personnes âgées pour AGR	25 000 000
	1.7. Construction d'un logement d'astreinte pour chef de centre social	25 000 000
	1.8. Acquisition des appareillages (tricycles fauteuils roulants, montres parlantes, cannes blanches, cannes anglaises, audiophone, etc.	100 000 000
	Total investissement	528 000 000
	Fonctionnement	
	Total fonctionnement	52 800 000
	Imprévus (10%)	
TOTAL SECTEUR AFFAIRES SOCIALES		579 700 000

Secteur 15 : Promotion de la Femme et de la Famille
Faible encadrement de la femme et la famille

STRATEGIE	INDICATEURS PAR NIVEAU DE LA STRATEGIE ET SOURCES		SUPPOSITIONS	INDICATEURS DE SUPPOSITION ET SOURCES	
	INDICATEURS OBJECTIVEMENT VERIFIABLES (IOV)	SOURCES		INDICATEUR	SOURCES
NIVEAUX					
Objectif supérieur (DSCE) Promouvoir l'épanouissement de la cellule familiale et la participation communautaire	<ul style="list-style-type: none"> - Nombre des familles ayant reçu une bonne éducation sociale ; - Niveau de sensibilité genre dans l'éducation familiale. 	Document de Stratégie pour la croissance et l'emploi (DSCE)	Le pays bénéficie d'une stabilité sociopolitique (paix)	/	/
Objectif sectoriel stratégique Promouvoir le bien être de la femme et de la famille	<ul style="list-style-type: none"> - Nombre des familles ayant reçu une bonne éducation sociale - Niveau de sensibilité face au genre dans l'éducation familiale 	<ul style="list-style-type: none"> - Autoévaluation au niveau de la Commune - Banque de données de la Commune - Rapports de suivi évaluation 	<ul style="list-style-type: none"> - Stabilité sociale maintenue; - Les projets communaux bénéficient des financements multi bailleurs ; - Les populations appuient les efforts de la Mairie 	- Taux de revenus par ménage	<ul style="list-style-type: none"> - Enquêtes auprès des ménages - Rapports obtenus auprès des sectoriels
Objectifs spécifiques					
Objectifs spécifiques 1- Renforcer les capacités féminines des femmes à Lobo	- % de la population ayant féminine ayant un accès facile à la formation,	<ul style="list-style-type: none"> - Rapport des services techniques - Rapport des programmes/projets 	<ul style="list-style-type: none"> • Stabilité sociale maintenue • Programme de relance économique 	Nombre et type d'Activités principales d'appui à la	-

		de développement	poursuivi • Absence de crise économique	Commune	
Résultats 1 : Les CPFF sont convenablement équipés					
Indicateurs		Facteurs externes (F.E.)		Indicateurs F.E.	
Activités	Libellés			Cadre estimatif	
✓ Création et équipement du centre de promotion de la femme et de la famille de Lobo Centre		investissement		115 000 000	
✓ Construction d'un forage au CPFF de Lobo centre		1.1. Création et construction du centre de promotion de la femme et la famille de Lobo Centre		8 500 000	
✓ Construction d'un logement d'accueil pour encadreurs au CPFF de Lobo		1.2. Construction d'un forage au CPFF de Lobo		25 000 000	
✓ Création d'un fonds d'appui aux activités des femmes		1.3. Construction d'un Logement d'accueil pour encadreur au CPFF de Lobo		5 000 000	
✓ Construction clôture au CPFF de Lobo		1.4. Création d'un fonds d'appui aux activités des femmes		15 000 000	
		1.5. Construction d'une clôture au CPFF de Lobo		168 500 000	
		Total investissement			
		Fonctionnement			
		Total fonctionnement		16 850 000	
		Imprévus (10%)			
TOTAL SECTEUR PROMOTION DE LA FEMME ET DE LA FAMILLE				185 350 000	

Secteur 16 : Jeunesse

Problème ; faible encadrement des jeunes de lobo

STRATEGIE	INDICATEURS PAR NIVEAU DE LA STRATEGIE ET SOURCES		SUPPOSITIONS	INDICATEURS DE SUPPOSITION ET SOURCES	
	INDICATEURS OBJECTIVEMENT VERIFIABLES (IOV)	SOURCES		INDICATEUR	SOURCES
NIVEAUX					
Objectif Supérieure (DCSE) : Augmenter l'offre et la qualité de la formation et de l'encadrement des jeunes	Nombre de jeunes formé et encadré	Document de Stratégie pour la croissance et l'emploi (DSCE)	Le pays bénéficie d'une stabilité sociopolitique (paix)	/	/

Plan Communal de Développement (PCD) de Lobo (2011-2013)

Objectif sectoriel stratégique Faciliter l'insertion socio-professionnelle des jeunes	Nombre de jeunes inséré dans le monde socio-professionnel ;	<ul style="list-style-type: none"> - Autoévaluation au niveau de la Commune - Banque de données de la Commune - Rapports de suivi évaluation 	<ul style="list-style-type: none"> - Stabilité sociale maintenue; - Les projets communaux bénéficient des financements multi bailleurs ; - Les populations appuient les efforts de la Mairie 	<ul style="list-style-type: none"> - Taux de revenus par ménage 	<ul style="list-style-type: none"> - Enquêtes auprès des ménages - Rapports obtenus auprès des sectoriels
Objectifs spécifiques					
Objectifs spécifiques 1- Faciliter	- % de la Jeunesse ayant un accès facile à l'éducation,	<ul style="list-style-type: none"> - Rapport des services techniques - Rapport des programmes/projets de développement 	<ul style="list-style-type: none"> • Stabilité sociale maintenue • Programme de relance économique poursuivi • Absence de crise économique 	Nombre et type d'Activités principales d'appui à la Commune	-
Résultats 1 :					
Indicateurs		Facteurs externes (F.E.)		Indicateurs F.E.	
<ul style="list-style-type: none"> - % de jeunes insérés socio économiquement - % de CNJC encadrés - Existence d'un centre multifonctionnel 		-		-	
Activités		Libellés		Cadre estimatif	
<ul style="list-style-type: none"> ✓ Plaidoyer pour la création d'un centre de la jeunesse à Lobo ✓ Plaidoyer pour l'affectation du personnel au centre créé à Lobo ✓ Création d'un fonds d'appui activités génératrices des revenus des jeunes ✓ construction et équipement de 01 centre multifonctionnel de promotion des jeunes, à Lobo ville. 		Investissement 1.1. Plaidoyer pour la création d'un centre de la jeunesse à Lobo 1.2. Plaidoyer pour l'affectation du personnel au centre de jeunesse 1.3. Création d'un fonds d'appui aux activités génératrices des jeunes 1.4. Construction d'un centre multifonctionnel 1.5. <i>Création d'un centre de formation des jeunes à la confection du matériel sportif</i> Total investissement Fonctionnement Total fonctionnement Imprévus (10%)		PM PM 40 000 000 75 000 000 20 000 000 135 000 000 13 500 000	
TOTAL SECTEUR JEUNESSE				148 500 000	

Secteur 17 : Sport et Education physique

Réalisé avec l'appui technique du GIC des services d'appui en développement (GIC-SAPEND)

Contact: B.P 5486 Yaoundé Cameroun Tél: (237) 76 67 74 12/ 99 81 92 76E-mail: sapendgicsapend@yahoo.fr

Faible développement des activités sportives

STRATEGIE	INDICATEURS PAR NIVEAU DE LA STRATEGIE ET SOURCES		SUPPOSITIONS	INDICATEURS DE SUPPOSITION ET SOURCES	
NIVEAUX	INDICATEURS OBJECTIVEMENT VERIFIABLES (IOV)	SOURCES		INDICATEUR	SOURCES
Objectif Supérieure (DSCE) : Développer les infrastructures sportives pour contribuer à la création d'un espace économique intégré et viable	% de la population ayant accès aux infrastructures sportives	Document de Stratégie pour la croissance et l'emploi (DSCE)	Le pays bénéficie d'une stabilité sociopolitique (paix)	/	/
Objectif sectoriel stratégique Faciliter la pratique des activités sportives	Nombre de personnes bénéficiant d'un accès facile aux activités sportives,	<ul style="list-style-type: none"> - Autoévaluation au niveau de la Commune - Banque de données de la Commune - Rapports de suivi évaluation 	<ul style="list-style-type: none"> - Stabilité sociale maintenue; - Les projets communaux bénéficient des financements multi bailleurs ; - Les populations appuient les efforts de la Mairie 	- Taux de revenus par ménage	<ul style="list-style-type: none"> - Enquêtes auprès des ménages - Rapports obtenus auprès des sectoriels
Objectifs spécifiques					
Objectifs spécifiques 1- Faciliter la pratique des activités sportives et d'éducation physique	<ul style="list-style-type: none"> - % de la population ayant un accès facile à l'éducation, - 	<ul style="list-style-type: none"> - Rapport des services techniques - Rapport des programmes/projets de développement 	<ul style="list-style-type: none"> • Stabilité sociale maintenue • Programme de relance économique poursuivi • Absence de crise économique 	Nombre et type d'Activités principales d'appui à la Commune	-
Résultats 1 : Des infrastructures de sport et éducation physiques sont construites					
Indicateurs		Facteurs externes (F.E.)		Indicateurs F.E.	
- proportion des populations ayant accès ayant un accès aux aires de jeu ; - Nombre de personnes formées dans la fabrication des équipements sportifs ;		-		-	
Activités	Libellés			Cadre estimatif	
<ul style="list-style-type: none"> ✓ Création et construction d'une salle de gymnastique à Lobo ville ✓ Construction d'une plate forme sportive de proximité ✓ Construction d'un stade municipal avec tribune ✓ Création d'un fonds d'animation sportive dans la commune ✓ Création d'un centre de formation des jeunes à la confection du matériel sportif ✓ Création d'un parcours à obstacle naturel 		investissement 1.1. Salle de gym à Lobo 1.2. Construction d'une plateforme sportive de proximité 1.3. Construction d'un stade municipal avec tribune 1.4. Création d'un fonds d'animation sportive de la commune 1.5. Création d'un parcours à obstacles naturels INVESTISSEMENT		150 000 000 100 000 000 300 000 000 2 000 000 552 000 000	

	Fonctionnement	20 000 000
	Total fonctionnement	
	Imprévus (10%)	57 200 000
	SOUS TOTAL	
TOTAL SECTEUR SPORT ET EDUCATION PHYSIQUE		629 200 000

Secteur 18 : Transport

Problème : mauvaises condition de transport

STRATEGIE	INDICATEURS PAR NIVEAU DE LA STRATEGIE ET SOURCES		SUPPOSITIONS	INDICATEURS DE SUPPOSITION ET SOURCES	
	INDICATEURS OBJECTIVEMENT VERIFIABLES (IOV)	SOURCES		INDICATEUR	SOURCES
NIVEAUX					
Objectif Supérieure (DSCE) : Développer les infrastructures de transport pour contribuer à la création d'un espace économique intégré et viable	- % de la population ayant accès à l'information et aux services postaux	Document de Stratégie pour la croissance et l'emploi (DSCE)	Le pays bénéficie d'une stabilité sociopolitique (paix)	/	/
Objectif sectoriel stratégique Améliorer les moyens de transport	Qualités des conditions de transport	- Autoévaluation au niveau de la Commune - Banque de données de la Commune - Rapports de suivi évaluation	- Stabilité sociale maintenue; - Les projets communaux bénéficient des financements multi bailleurs ; - Les populations appuient les efforts de la Mairie	- Taux de revenus par ménage	- Enquêtes auprès des ménages - Rapports obtenus auprès des sectoriels
Objectifs spécifiques					
Objectifs spécifiques 1-	- % de la population ayant un accès facile à l'éducation, - Proportion de salles de classes réhabilitées ; - Nombre de salles de classe construites ; - Nombre de points d'eau disponible dans les écoles ; - Nombre d'écoles disposant d'un logement d'astreinte - Etc.	- Rapport des services techniques - Rapport des programmes/projets de développement	• Stabilité sociale maintenue • Programme de relance économique poursuivi • Absence de crise économique	Nombre et type d'Activités principales d'appui à la Commune	-
Résultats 1 : Le transport par moto est organisé dans la commune					
Indicateurs		Facteurs externes (F.E.)		Indicateurs F.E.	
- Le nombre de gare pour moto - Le % de moto ayant un permis de conduire ;		-		-	
Activités	Libellés			Cadre estimatif	

<ul style="list-style-type: none"> ✓ Séminaire de formation ; ✓ Création d'un fichier de transporteur entre la mairie, les transporteurs et les experts ✓ Entreprendre des démarche pour faciliter l'obtention de conduire et les titres de, gilets pour ✓ Créer un cadre de concertation pour germer ✓ Construction de gare routière digne de ce nom ✓ Construction des barrages au niveau des trois intersections ✓ Création d'une agence de voyage et acquisition de 02 cars 	<p>investissement</p> <p>1.1. Séminaire de formation 7 500 000</p> <p>1.2. Création d'un fichier de transporteur entre la mairie les transporteurs, et les experts 1 500 000</p> <p>1.3. Entreprendre des démarches pour faciliter l'obtention de permis de conduire et titres 500 000</p> <p>1.4. Création de cadre de concertation 5 000 000</p> <p>1.5. Construction d'une gare routière 50 000 000</p> <p>1.6. Création des barrages 10 000 000</p> <p>1.7. Création d'une agence de voyage et acquisition de 02 cars 60 000 000</p> <p>Total investissement 134 500 000</p> <p>Fonctionnement</p> <p>Total fonctionnement 13 450 000</p> <p>Imprévus (10%)</p>		
		147 950 000	
	TOTAL SECTEUR TRANSPORTS		147 950 000

Secteur 19 : emploi et formation professionnelle

Problème : manque de structures d'encadrement professionnel

STRATEGIE	INDICATEURS PAR NIVEAU DE LA STRATEGIE ET SOURCES		SUPPOSITIONS	INDICATEURS DE SUPPOSITION ET SOURCES	
	INDICATEURS OBJECTIVEMENT VERIFIABLES (IOV)	SOURCES		INDICATEUR	SOURCES
NIVEAUX					
Objectif supérieur (DSCE) Promouvoir des emplois décents durables accroître l'employabilité de la population active par une formation professionnelle adaptée	<ul style="list-style-type: none"> - Nombre de structures de formation professionnelle créés et fonctionnelles sur l'ensemble du territoire ; - Nombre d'emplois créés ; - Taux de chômage. 	Document de Stratégie pour la croissance et l'emploi (DSCE)	Le pays bénéficie d'une stabilité sociopolitique (paix)	/	/
Objectif sectoriel stratégique Faciliter l'accès aux emplois décents et à la formation professionnelle dans la Commune de Lobo	<ul style="list-style-type: none"> - Nombre de structures de formation professionnelle créés et fonctionnelles ; - Nombre d'emplois créés ; - Taux de chômage - Pourcentage des régulés venant du primaire, du secondaire 	<ul style="list-style-type: none"> - Autoévaluation au niveau de la Commune - Banque de données de la Commune - Rapports de suivi évaluation 	<ul style="list-style-type: none"> - Stabilité sociale maintenue; - Les projets communaux bénéficient des financements multi bailleurs ; - Les populations appuient les efforts de la Mairie 	- Taux de revenus par ménage	<ul style="list-style-type: none"> - Enquêtes auprès des ménages - Rapports obtenus auprès des sectoriels
Objectifs spécifiques					
Objectifs spécifiques	- % de la population ayant un accès facile à l'éducation,	- Rapport des services	• Stabilité sociale	Nombre et type	-

Plan Communal de Développement (PCD) de Lobo (2011-2013)

1- Faciliter l'accès des jeunes à la formation professionnelle	- Proportion de salles de classes réhabilitées ; - Nombre de salles de classe construites ; - Nombre de points d'eau disponible dans les écoles ; - Nombre d'écoles disposant d'un logement d'astreinte - Etc.	techniques - Rapport des programmes/projets de développement	maintenue • Programme de relance économique poursuivi • Absence de crise économique	d'Activités principales d'appui à la Commune	
Résultats 1 : Les conditions de scolarisation sont améliorées dans les établissements secondaires de la commune					
Indicateurs		Facteurs externes (F.E.)		Indicateurs F.E.	
- Le nombre d'enseignants disponible La qualité et le nombre de salles de classe construites et/ou réhabilitées Le nombre et la qualité des tables-bancs		-		-	
Activités	Libellés			Cadre estimatif	
✓	Plaidoyer pour la création d'une SAR/SM à Lobo et Ngoulmekong	Investissement		PM	
✓	Construction des 02 SAR/SM créées	1.1. Plaidoyer pour la création d'une SAR/SM à Lobo et Ngoulmekong			
✓	Equipement des SAR SM à Lobo et Ngoulmekong	1.2. Construction de 02e SAR/SM			
✓		1.3. Equipement des 02 SAR SM		200 000 000	
		Total investissement			
		Fonctionnement			
		Total fonctionnement			
		Imprévus (10%)		20 000 000	
		SOUS TOTAL 1			
TOTAL SECTEUR EMPLOI ET FORMATION PROFESSIONNELLE				220 000 000	

Secteur 20 : Petites et Moyennes Entreprises, Economie et Artisanat Social

Problème ; faible capacité entrepreneuriales et managériales des artisans locaux

STRATEGIE	INDICATEURS PAR NIVEAU DE LA STRATEGIE ET SOURCES		SUPPOSITIONS	INDICATEURS DE SUPPOSITION ET SOURCES	
	INDICATEURS OBJECTIVEMENT VERIFIABLES (IOV)	SOURCES		INDICATEUR	SOURCES
Objectif supérieur (DSCE) Améliorer l'environnement des affaires et la compétitivité des entreprises locales	Niveau de compétitivité des entreprises locales	Document de Stratégie pour la croissance et l'emploi (DSCE)	Le pays bénéficie d'une stabilité sociopolitique (paix)	/	/

Plan Communal de Développement (PCD) de Lobo (2011-2013)

Objectif sectoriel stratégique Faciliter le développement du secteur de l'artisanat et des Activités génératrices de revenu	Part du secteur dans l'économie locale	<ul style="list-style-type: none"> - Autoévaluation au niveau de la Commune - Banque de données de la Commune - Rapports de suivi évaluation 	<ul style="list-style-type: none"> - Stabilité sociale maintenue; - Les projets communaux bénéficient des financements multi bailleurs ; - Les populations appuient les efforts de la Mairie 	<ul style="list-style-type: none"> - Taux de revenus par ménage 	<ul style="list-style-type: none"> - Enquêtes auprès des ménages - Rapports obtenus auprès des sectoriels
Objectifs spécifiques					
Objectifs spécifiques <ul style="list-style-type: none"> • 1- Un environnement politique institutionnel, juridique et réglementaire propice au développement de l'entrepreneuriat collectif est créé dans la commune • Les ressources humaines capables d'impulser l'essor de cette composante sont développées, 	<ul style="list-style-type: none"> - % de la population ayant un accès facile à l'éducation, - Proportion de salles de classes réhabilitées ; - Nombre de salles de classe construites ; - Nombre de points d'eau disponible dans les écoles ; - Nombre d'écoles disposant d'un logement d'astreinte - Etc. 	<ul style="list-style-type: none"> - Rapport des services techniques - Rapport des programmes/projets de développement 	<ul style="list-style-type: none"> • Stabilité sociale maintenue • Programme de relance économique poursuivi • Absence de crise économique 	Nombre et type d'Activités principales d'appui à la Commune	-
indicateurs		Facteurs externes (FE)		Indicateurs F E	
<ul style="list-style-type: none"> - Proportion des écoles disposant d'un point d'eau potable aménagé - Nombre et qualité des maisons d'astreinte 		-		-	
activités		libellés		Cadre estimatif	
1.1. Sensibiliser et accompagner les jeunes sur la constitution et la mise en place des PME 1.2. Appui à la formation des artisans sur les techniques managériales et entrepreneuriales		<u>Investissement</u> 1.1. <i>Sensibilisation et accompagnement des jeunes</i> 1.2. <i>Appui à la formation des artisans à la création et au management des entreprises.</i> <u>Total investissement fonctionnement</u> <u>Total fonctionnement Imprévus (10%)</u>		10 000 000 40 000 000 50 000 000 5 000 000	
TOTAL SECTEUR PETITES ET MOYENNES ENTREPRISES, ECONOMIE ET ARTISANAT SOCIAL				55 000 000	

Secteur 21 : Recherche Scientifique et Innovation
Problème : Indisponibilité des produits de la recherche agricole

Réalisé avec l'appui technique du GIC des services d'appui en développement (GIC-SAPEND)

Contact: B.P 5486 Yaoundé Cameroun Tél: (237) 76 67 74 12/ 99 81 92 76E-mail: sapendgicsapend@yahoo.fr

STRATEGIE	INDICATEURS PAR NIVEAU DE LA STRATEGIE ET SOURCES		SUPPOSITIONS	INDICATEURS DE SUPPOSITION ET SOURCES	
NIVEAUX	INDICATEURS OBJECTIVEMENT VERIFIABLES (IOV)	SOURCES		INDICATEUR	SOURCES
Objectif supérieur (DSCE) Améliorer la recherche dans le secteur de l'industrie et des services	- Nombre d'application des résultats de la recherche ; - Nombre d'entreprises innovantes créé - % des femmes développées en femmes et technologies innovantes - Taux d'amélioration de la productivité.	Document de Stratégie pour la croissance et l'emploi (DSCE)	Le pays bénéficie d'une stabilité sociopolitique (paix)	/	/
Objectif sectoriel stratégique Faciliter l'accès aux innovations scientifiques	Nombre de personnes bénéficiant d'un accès facile aux innovations scientifiques.	- Autoévaluation au niveau de la Commune - Banque de données de la Commune - Rapports de suivi évaluation	- Stabilité sociale maintenue; - Les projets communaux bénéficient des financements multi bailleurs ; - Les populations appuient les efforts de la Mairie	- Taux de revenus par ménage	- Enquêtes auprès des ménages - Rapports obtenus auprès des sectoriels
Objectifs spécifiques					
Objectifs spécifiques • 1	- % de la population ayant un accès facile à l'éducation, - Proportion de salles de classes réhabilitées ; - Nombre de salles de classe construites ; - Nombre de points d'eau disponible dans les écoles ; - Nombre d'écoles disposant d'un logement d'astreinte - Etc.	- Rapport des services techniques - Rapport des programmes/projets de développement	• Stabilité sociale maintenue • Programme de relance économique poursuivi • Absence de crise économique	Nombre et type d'Activités principales d'appui à la Commune	-
SOUS TOTAL					
Résultats 1 :					
indicateurs	Facteurs externes (FE)		Indicateurs F E		
-	-		-		
activités	libellés		Cadre estimatif		
✓ Abonnement communal et vulgarisation du journal la (voix du paysan)	1.1. abonnement communal au la voix du paysan		10 000 000		
✓ Construction de la station IRAD locale	1.2. Construction d'une station Irad		50 000 000		
✓ Plaidoyer pour la création d'une station IRAD	1.3. Plaidoyer pour la création d'une station IRAD		500 000		
	IMPREVUS 10%		6 050 000		
TOTAL SECTEUR RECHERCHE SCIENTIFIQUE ET INNOVATION				66 550 000	

Secteur 22 : Tourisme

Problème : faible développement du tourisme local

STRATEGIE	INDICATEURS PAR NIVEAU DE LA STRATEGIE ET SOURCES		SUPPOSITIONS	INDICATEURS DE SUPPOSITION ET SOURCES	
NIVEAUX	INDICATEURS OBJECTIVEMENT VERIFIABLES (IOV)	SOURCES		INDICATEUR	SOURCES
Objectif supérieur (DSCE) Développer les produits touristiques camerounais pour faire du Cameroun une destination touristique	- Nombre de touristes internationaux par an (au moins 1000 000) ; - Nombre de touristes internes ; - Nombre de sites touristiques aménagés et normalisés ; - VA touristique / VA totale ;	Document de Stratégie pour la croissance et l'emploi (DSCE)	Le pays bénéficie d'une stabilité sociopolitique (paix)	/	/
Objectif sectoriel stratégique Développer les activités touristiques dans la Commune de Lobo.	- Nombre de touristes internationaux par an ; - Nombre de touristes internes ; - Nombre de sites touristiques aménagés et normalisés ; - VA touristique / VA totale ;	- Autoévaluation au niveau de la Commune - Banque de données de la Commune - Rapports de suivi évaluation	- Stabilité sociale maintenue; - Les projets communaux bénéficient des financements multi bailleurs ; - Les populations appuient les efforts de la Mairie	- Taux de revenus par ménage	- Enquêtes auprès des ménages - Rapports obtenus auprès des sectoriels
Objectifs spécifiques					
Objectifs spécifiques • 1-	- % de la population ayant un accès facile à l'éducation, - Proportion de salles de classes réhabilitées ; - Nombre de salles de classe construites ; - Nombre de points d'eau disponible dans les écoles ; - Nombre d'écoles disposant d'un logement d'astreinte - Etc.	- Rapport des services techniques - Rapport des programmes/projets de développement	• Stabilité sociale maintenue • Programme de relance économique poursuivi • Absence de crise économique	Nombre et type d'Activités principales d'appui à la Commune	-
SOUS TOTAL 1					
Résultats : Le potentiel touristique est valorisé et les sites touristiques aménagés					
indicateurs	Facteurs externes (FE)		Indicateurs F E		
Nombre de site touristiques potentiels identifiés et reconnus comme tels; Nombre de sites aménagés % de la population jouissant de l'exercice dans les activités touristiques ;	-		-		
activités	libellés		Cadre estimatif		
✓ Créer un complexe touristique municipal (auberge, salle de fêtes, bibliothèque, centre multimédia, tables de jeux, matériel roulant) ✓ ✓ Aménager site touristique sur le Lac de Nkotim(construction bungalow, route de 10km) ✓ Créer un étang piscicole à Nkadip ✓ Organiser 4 journées portes ouvertes par an sur le tourisme	Investissement 1.1. Création d'un complexe touristique municipal 1.2. Aménagement d'1 lac 1.3. Création d'un étang piscicole à Nkadip 1.4. Organisation de 4journées portes ouvertes par an Total investissement fonctionnement		220 000 000 150 000 000 20 000 000 10 000 000 400 000 000		

	Total fonctionnement Imprévu (10%)	40 000 000
TOTAL SECTEUR TOURISME		440 000 000

Secteur 23 : culture

problème : absence d'activités culturelles

STRATEGIE	INDICATEURS PAR NIVEAU DE LA STRATEGIE ET SOURCES		SUPPOSITIONS	INDICATEURS DE SUPPOSITION ET SOURCES	
NIVEAUX	INDICATEURS OBJECTIVEMENT VERIFIABLES (IOV)	SOURCES		INDICATEUR	SOURCES
Objectif supérieur (DSCE) Permettre aux populations de satisfaire leurs besoins essentiels, de jouir de leurs droits fondamentaux et d'assumer leurs devoirs	Part du secteur dans le PIB	Document de Stratégie pour la croissance et l'emploi (DSCE)	Le pays bénéficie d'une stabilité sociopolitique (paix)	/	/
Objectif sectoriel stratégique Promouvoir la culture locale	Nombre et types d'activité de promotion culturelle	<ul style="list-style-type: none"> - Autoévaluation au niveau de la Commune - Banque de données de la Commune - Rapports de suivi évaluation 	<ul style="list-style-type: none"> - Stabilité sociale maintenue; - Les projets communaux bénéficient des financements multi bailleurs ; - Les populations appuient les efforts de la Mairie 	- Taux de revenus par ménage	<ul style="list-style-type: none"> - Enquêtes auprès des ménages - Rapports obtenus auprès des sectoriels
Objectifs spécifiques					
Objectifs spécifiques	<ul style="list-style-type: none"> - % de la population ayant un accès facile à l'éducation, - Proportion de salles de classes réhabilitées ; - Nombre de salles de classe construites ; - Nombre de points d'eau disponible dans les écoles ; - Nombre d'écoles disposant d'un logement d'astreinte - Etc. 	<ul style="list-style-type: none"> - Rapport des services techniques - Rapport des programmes/projets de développement 	<ul style="list-style-type: none"> • Stabilité sociale maintenue • Programme de relance économique poursuivi • Absence de crise économique 	Nombre et type d'Activités principales d'appui à la Commune	-
Résultats 1 : Une bibliothèque municipale et des foyers communautaires sont construits					
indicateurs	Facteurs externes (FE)		Indicateurs F E		
Existence d'une bibliothèque ; Nombre de foyers communautaires construits	-		-		
activités	libellés		Cadre estimatif		
<ul style="list-style-type: none"> ✓ Construction d'un foyer culturel à Lobo ✓ Equipement du foyer culturel (10 balafons, 10 tamtams, 10 songo'o, 10 Mvet, 10 instruments à percussion etc) ✓ Recrutement du personnel (1 responsable administratif, animateurs cultures pour danse 	Investissement 1.1. Construction d'un foyer culturel à Lobo 1.2. équipement du foyer culturel 1.3. recrutement et prise en charge du personnel.		50 000 000 5 000 000		

Réalisé avec l'appui technique du GIC des services d'appui en développement (GIC-SAPEND)

Contact: B.P 5486 Yaoundé Cameroun Tél: (237) 76 67 74 12/ 99 81 92 76E-mail: sapendgicsapend@yahoo.fr

théâtre et autres ✓ Organisation d'une foire culturelle avec distribution des prix	1.4. Organisation 'une foire culturelle avec distribution des prix Total investissement fonctionnement Total fonctionnement Imprévu (10%)	55 000 000 5 500 000
TOTAL SECTEUR CULTURE		60 500 000

Secteur 24 : mines et développement industriel

Problèmes : faible capacité d'exploitation des ressources minières locales

STRATEGIE	INDICATEURS PAR NIVEAU DE LA STRATEGIE ET SOURCES		SUPPOSITIONS	INDICATEURS DE SUPPOSITION ET SOURCES	
	INDICATEURS OBJECTIVEMENT VERIFIABLE (IOV)	SOURCES		INDICATEUR	SOURCES
NIVEAUX					
Objectif Supérieure (DSCE) : Assurer l'industrialisation à travers la transformation et la valorisation des matières premières locales et la promotion des exportations	Part du secteur dans le PIB.	Document de Stratégie pour la croissance et l'emploi (DSCE)	Le pays bénéficie d'une stabilité sociopolitique (paix)	/	/
Objectif sectoriel stratégique Développer le secteur minier	Part du secteur minier dans l'économie locale.	<ul style="list-style-type: none"> - Autoévaluation au niveau de la Commune - Banque de données de la Commune - Rapports de suivi évaluation 	<ul style="list-style-type: none"> - Stabilité sociale maintenue; - Les projets communaux bénéficient des financements multi bailleurs ; - Les populations appuient les efforts de la Mairie 	- Taux de revenus par ménage	<ul style="list-style-type: none"> - Enquêtes auprès des ménages - Rapports obtenus auprès des sectoriels
Objectifs spécifiques					
Objectifs spécifiques Faciliter l'exploitation des ressources naturelles	<ul style="list-style-type: none"> - % de la population ayant un accès facile à l'éducation, - Proportion de salles de classes réhabilitées ; - Nombre de salles de classe construites ; - Nombre de points d'eau disponible dans les écoles ; - Nombre d'écoles disposant d'un logement d'astreinte - Etc. 	<ul style="list-style-type: none"> - Rapport des services techniques - Rapport des programmes/projets de développement 	<ul style="list-style-type: none"> • Stabilité sociale maintenue • Programme de relance économique poursuivi • Absence de crise économique 	Nombre et type d'Activités principales d'appui à la Commune	-
Résultats 1 : Les riverains ont accès aux carrières (est facilité)					
indicateurs	Facteurs externes (FE)		Indicateurs F E		

Plan Communal de Développement (PCD) de Lobo (2011-2013)

- Proportion des écoles disposant d'un point d'eau potable aménagé - Nombre et qualité des maisons d'astreinte	-	-
activités	libellés	Cadre estimatif
✓ Commettre une étude pour diagnostiquer les potentialités minières de la commune ✓ Ouvrir les pistes d'accès vers les carrières de sable ✓ Acquérir du petit matériel pour l'exploitation des carrières de sable ✓ Former des groupes organisés (GIC, etc) les techniques d'aménagement des bas fonds	Investissement 1.1. Etude des potentialités minières de la localité 1.2. Acquisition du petit matériel d'exploitation des carrières (1.3. Formation des groupes organisés sur les techniques d'aménagement des bas fonds 1.4. Ouverture des pistes vers les carrières (piste aires)(1KMà Tikong, Tseck, 2km Konkadap, 1km Yémassi, 2 km Kelle) aires (Ngobo, Memala) Total investissement fonctionnement Total fonctionnement Imprévus (10%)	10 000 000 1 000 000 5 000 000 6 000 000 4 000 000 26 000 000 2 600 000
TOTAL SECTEUR MINES ET DEVELOPEMENET INDUSTRIEL		28 600 000

Secteur 25 : commerce

Problème ; difficultés de commercialisation des produits et d'accès aux produits manufactures de première nécessité

STRATEGIE	INDICATEURS PAR NIVEAU DE LA STRATEGIE ET SOURCES		SUPPOSITIONS	INDICATEURS DE SUPPOSITION ET SOURCES	
	INDICATEURS OBJECTIVEMENT VERIFIABLE (IOV)	SOURCES		INDICATEUR	SOURCES
Objectif supérieur (DSCE) Assurer de manière compétitive la présence des produits camerounais sur les marchés	Part des exportations dans le PIB Déficit de la balance commerciale	Document de Stratégie pour la croissance et l'emploi (DSCE)	Le pays bénéficie d'une stabilité sociopolitique (paix)	/	/
Objectif sectoriel stratégique Faciliter l'exercice des activités commerciales dans la Commune de Lobo	Nombre et types d'activités commerciales viables dans la Commune	- Autoévaluation au niveau de la Commune - Banque de données de la Commune - Rapports de suivi évaluation	- Stabilité sociale maintenue; - Les projets communaux bénéficient des financements multi bailleurs ; - Les populations appuient les efforts de la Mairie	- Taux de revenus par ménage	- Enquêtes auprès des ménages - Rapports obtenus auprès des sectoriels
Objectifs spécifiques					

Plan Communal de Développement (PCD) de Lobo (2011-2013)

Objectifs spécifiques • 1-, Amélioration des conditions de commercialisation	- % de la population ayant un accès facile à l'éducation, - Proportion de salles de classes réhabilitées ; - Nombre de salles de classe construites ; - Nombre de points d'eau disponible dans les écoles ; - Nombre d'écoles disposant d'un logement d'astreinte - Etc.	- Rapport des services techniques - Rapport des programmes/projets de développement	• Stabilité sociale maintenue • Programme de relance économique poursuivi • Absence de crise économique	Nombre et type d'Activités principales d'appui à la Commune	-
SOUS TOTAL 1					
Résultats 1 : Construction des marchés et organisation des marchés périodiques					
indicateurs	Facteurs externes (FE)		Indicateurs F E		
<ul style="list-style-type: none"> ▪ nombre ou type de nouveaux équipements et infrastructures commerciales acquises ; ▪ Permanence de la tenue des marchés périodiques ; ▪ Fonctionnement effectif du marché 	-		-		
activités	libellés		Cadre estimatif		
<ul style="list-style-type: none"> ✓ Construction et équipement du marché de Ngoulmekong (construction d'un hangar avec point d'eau et toilettes ✓ Création construction et équipement d'un marché périodique à EkekamIII ✓ Création de deux boutiques témoin à Lobo ✓ Création et construction d'un poste des prix poids et mesures à lobo ✓ Construction de 04 centres de groupage de cacao dans les 04 pôles agricoles de Lobo 	<u>Investissement</u>				
	1.1. Construction et équipement du marché de Ngoulmekong(hangar avec toilettes et point d'eau)		35 500 000		
	1.2. Construction d'un marché à EkekamIII		25 000 000		
	1.3. Création de deux boutiques témoins à Lobo		6 000 000		
	1.4. Création et construction d'un poste des prix poids et mesures		5 000 000		
	1.5. Construction de 04 centres de groupage de cacao		100 000 000		
<u>Total investissement</u>		171 500 000			
<u>fonctionnement</u>					
<u>Total fonctionnement</u>					
<u>Imprévus (10%)</u>		17 150 000			
TOTAL SECTEUR COMMERCE			188 650 000		

Secteur 26 : Postes et Télécommunications

Problème : difficultés d'accès à l'information et aux services postaux

STRATEGIE	INDICATEURS PAR NIVEAU DE LA STRATEGIE ET SOURCES		SUPPOSITIONS	INDICATEURS DE SUPPOSITION ET SOURCES	
NIVEAUX	INDICATEURS OBJECTIVEMENT VERIFIABLE (IOV)	SOURCES		INDICATEUR	SOURCES

Plan Communal de Développement (PCD) de Lobo (2011-2013)

1- Objectif supérieur : (DSCE) Stratégie pour la croissance et l'emploi pour les prochaines années (2015)	DSCE • Incidence de la pauvreté (%) ; Profondeur et sévérité de la pauvreté	Document de Stratégie pour la croissance et l'emploi (DSCE)	Le pays bénéficie d'une stabilité sociopolitique (paix)	/	/
2- Objectifs de développement : Réduire la pauvreté à un niveau socialement acceptable	<ul style="list-style-type: none"> Niveau de vie des populations locales Revenus par ménages ; Taux de scolarisation et d'alphabétisation ; Qualité de l'habitat ; Proportion des sols et des espèces conservées. 	<ul style="list-style-type: none"> Autoévaluation au niveau de la Commune Banque de données de la Commune Rapports de suivi évaluation 	<ul style="list-style-type: none"> Stabilité sociale maintenue; Les projets communaux bénéficient des financements multi bailleurs ; Les populations appuient les efforts de la Mairie 	- Taux de revenus par ménage	<ul style="list-style-type: none"> Enquêtes auprès des ménages Rapports obtenus auprès des sectoriels
Objectifs spécifiques					
Objectifs spécifiques • 1- Faciliter l'accès à la communication de proximité	<ul style="list-style-type: none"> % de la population ayant un accès facile à l'éducation, Proportion de salles de classes réhabilitées ; Nombre de salles de classe construites ; Nombre de points d'eau disponible dans les écoles ; Nombre d'écoles disposant d'un logement d'astreinte Etc. 	<ul style="list-style-type: none"> Rapport des services techniques Rapport des programmes/projets de développement 	<ul style="list-style-type: none"> Stabilité sociale maintenue Programme de relance économique poursuivi Absence de crise économique 	Nombre et type d'Activités principales d'appui à la Commune	-
Résultats 1 : Les populations ont un meilleur accès au téléphone					
indicateurs	Facteurs externes (FE)		Indicateurs F E		
proportion des populations ayant accès ayant un accès facile aux réseaux téléphonique ; - 5. Nombre de lettres expédiées par les villageois	-		-		
activités	libellés		Cadre estimatif		
<ul style="list-style-type: none"> ✓ Construction et implantation d'une antenne relai pour large diffusion du réseau orange ✓ Implantation du réseau MTN-CAMTEL ✓ Création d'un site Internet pour la Commune ✓ Création et construction d'un bureau de poste ✓ Création et construction d'un télé centre communautaire ✓ 	<u>Investissement</u> 1.1. Construction et implantation d'une antenne relai pour large diffusion du réseau orange 1.2. Implantation du réseau MTN-CAMTEL 1.3. Création d'un site Interne pour la Commune 1.4. Création et construction d'un bureau de poste 1.5. Création et construction d'un télé centre communautaire Total investissement <u>fonctionnement</u> Total fonctionnement Imprévus (10%)		100 000 000 PM PM PM 50 000 000 150 000 000 15 000 000		
TOTAL SECTEUR POSTES ET TELECOMUNICATION			165 000 000		

Secteur 27 : Travail et Sécurité sociale

Problème : faible épanouissement des travailleurs et retraités

STRATEGIE	INDICATEURS PAR NIVEAU DE LA STRATEGIE ET SOURCES		SUPPOSITIONS	INDICATEURS DE SUPPOSITION ET SOURCES	
NIVEAUX	INDICATEURS OBJECTIVEMENT VERIFIABLE (IOV)	SOURCES		INDICATEUR	SOURCES
Objectif supérieur (DSCE) Prémunir les populations des maux, fléaux et risques sociaux et promouvoir la sécurité sociale	- Taux d'augmentation du taux de couverture en matière de sécurité sociale ; - Taux d'accroissement de la sécurité sociale	Document de Stratégie pour la croissance et l'emploi (DSCE)	Le pays bénéficie d'une stabilité sociopolitique (paix)	/	/
Objectif sectoriel stratégique Promouvoir l'épanouissement des travailleurs et des retraités	- Nombre de travailleurs bénéficiant de la sécurité sociale	- Autoévaluation au niveau de la Commune - Banque de données de la Commune - Rapports de suivi évaluation	- Stabilité sociale maintenue; - Les projets communaux bénéficient des financements multi bailleurs ; - Les populations appuient les efforts de la Mairie	- Taux de revenus par ménage	- Enquêtes auprès des ménages - Rapports obtenus auprès des sectoriels
Objectifs spécifiques					
Objectifs spécifiques • 1-	-	- Rapport des services techniques - Rapport des programmes/projets de développement	• Stabilité sociale maintenue • Programme de relance économique poursuivi • Absence de crise économique	Nombre et type d'Activités principales d'appui à la Commune	-
Résultats 1: Des aménagements sont effectués au sein des établissements d'enseignements					
indicateurs		Facteurs externes (FE)		Indicateurs F E	
- Nombre d'employés disposant d'un contrat de travail - Nombre de PME appliquant les conventions collectives		-		-	
activités		libellés		Cadre estimatif	
✓ Création d'un Fichier d'entreprise (statistiques sur les travailleurs)		Investissement			
✓ Organisation d'une campagne de sensibilisation sur la santé et la sécurité au travail par an		1.1. Création d'un fichier d'entreprise		5 000 000	
		1.2. organisation d'une campagne de Sensibilisation sur la santé et la sécurité au travail par an		10 000 000	
		Total investissement		15 000 000	
		fonctionnement			
		Total fonctionnement			

	<i>Imprévus (10%)</i>	1 500 000
TOTAL SECTEUR PETITES ET MOYENNES ENTREPRISES, ECONOMIE ET ARTISANAT SOCIAL		<u>16 500 000</u>

Secteur 28 : Communication

Problème : Accès difficile à l'information de proximité

STRATEGIE	INDICATEURS PAR NIVEAU DE LA STRATEGIE ET SOURCES		SUPPOSITIONS	INDICATEURS DE SUPPOSITION ET SOURCES	
	INDICATEURS OJECTIVEMENT VERIFIABLE (IOV)	SOURCES		INDICATEUR	SOURCES
NIVEAUX					
Objectif Supérieure (DCSE) Développer les infrastructures de communication pour contribuer à la création d'un espace économique intégré et viable	% de la population ayant l'accès facile à l'information	Document de Stratégie pour la croissance et l'emploi (DSCE)	Le pays bénéficie d'une stabilité sociopolitique (paix)		Enquête INS (EDS, ECAM, etc)
Objectif sectoriel stratégique Faciliter l'accès à l'information	Nombre de personnes ayant un accès facile à l'information	- Autoévaluation au niveau de la Commune - Banque de données de la Commune - Rapports de suivi évaluation	- Stabilité sociale maintenue ; - Les projets communaux bénéficient des financements multi bailleurs ; - Les populations appuient les efforts de la Mairie	Enquête ménages, rapport d'activités sectoriels	- Enquêtes auprès des ménages - Rapports obtenus auprès des sectoriels
Objectifs spécifiques					
Objectifs spécifiques Faciliter l'accès des communautés à la communication	- % de la population ayant un accès facile à la radio de proximité - Taux de pénétration d'internet.	- Rapport des services techniques - Rapport des programmes/projets de développement	• Stabilité sociale maintenue • Programme de relance économique poursuivi • Absence de crise économique	Nombre et type d'Activités principales d'appui à la Commune	-
Résultats 1 : La commune dispose de moyens de communication et d'accès aux TIC					
indicateurs	Facteurs externes (FE)		Indicateurs F E		
proportion des populations ayant accès ayant un accès facile à la communication de proximité Existence d'une radio communale Taux de pénétration aux TIC	-		-		
activités	libellés		Cadre estimatif		
✓ Création d'une radio communale	<u>Investissement</u>				

Plan Communal de Développement (PCD) de Lobo (2011-2013)

<ul style="list-style-type: none"> ✓ Création d'un journal communal trimestriel ✓ Mise en place d'un kiosque ✓ Recrutement du et prise en charge personnel (3 animateurs en radio, 2 pour le journal, 1 vaguemestre) 	<p>1.1. Création d'une radio communale ;</p> <p>1.2. création du journal communal trimestriel</p> <p>1.3. construction d'un kiosque de vente de journaux</p> <p>1.4. recrutement et prise en charge du personnel</p> <p>Total investissement</p> <p>fonctionnement</p> <p>Total fonctionnement</p> <p>Imprévus (10%)</p>	<p>100 000 000</p> <p>2 000 000</p> <p>1 000 000</p> <p>12 600 000</p> <p>115 600 000</p> <p>11560 000</p>
TOTAL SECTEUR COMMUNICATION		127 160 000

Secteur 29 : Axes de renforcement de la commune.

STRATEGIE	INDICATEURS PAR NIVEAU DE LA STRATEGIE ET SOURCES		SUPPOSITIONS	INDICATEURS DE SUPPOSITION ET SOURCES	
	INDICATEURS OJECTIVEMENT VERIFIABLES (IOV)	SOURCES		INDICATEUR	SOURCES
NIVEAUX					
1- Objectif supérieur : (DSCE) Stratégie pour la croissance et l'emploi pour les prochaines années (2015)	DSCE <ul style="list-style-type: none"> • Incidence de la pauvreté (%) ; Profondeur et sévérité de la pauvreté 	Document de Stratégie pour la croissance et l'emploi (DSCE)	/	/	/
2- Objectifs de développement : Réduire la pauvreté à un niveau socialement acceptable	<ul style="list-style-type: none"> - Taux d'accès aux infrastructures socio communales et aux services publics (par secteur et domaine d'intervention) - Taux de financement des activités productives par le budget communal - Composition budgétaire communale (sources internes / externes) - % d'investissements pour des projets identifiés par les femmes et les jeunes - Taux de satisfaction des populations des services publics 	<ul style="list-style-type: none"> - Autoévaluation au niveau de la Commune - Banque de données de la Commune - Rapports de suivi évaluation 	<ul style="list-style-type: none"> • Stabilité sociale maintenue • Programme de relance économique poursuivi • Absence de crise économique et écologique majeure 	- Taux de revenus par ménage	<ul style="list-style-type: none"> - Enquêtes auprès des ménages - Rapports obtenus auprès des sectoriels
Objectifs spécifiques					
Objectifs spécifiques 1. Améliorer la qualité de service et de mobilisation de la commune	<ul style="list-style-type: none"> - Taux de croissance du revenu revu à la hausse - nombre de femmes participant activement aux activités - taux des investissements socio culturelles - Nombre de forages construits et fonctionnels ; - nombre de points d'eau aménagés ; - présence d'un opérateur de téléphonie ; - Taux d'achèvement annuel des investissements dans les délais prévus 	<ul style="list-style-type: none"> - Budget communal - Comptes administratifs - Rapports de Suivi évaluation 	<ul style="list-style-type: none"> • Stabilité sociale maintenue • Programme de relance économique poursuivi • Absence de crise économique 	-	-

Plan Communal de Développement (PCD) de Lobo (2011-2013)

	- nombre de lotissements créés (plan d'urbanisation)			
Objectifs spécifiques 1 : La qualité du service est améliorée				
Résultats 1 : Le personnel répond aux attentes des usagers				
Indicateurs		Facteurs externes (F.E.)		Indicateurs F.E.
- Qualité du service communal - Maitrise de leur rôle par les CM		;		-
Activités	Libellés			Cadre estimatif
✓ Renforcer les capacités du personnel et des CM	investissement			2 000 000
✓ Mise en place d'un organigramme type de la commune	1.1. <i>Coaching de la commune dans l'amélioration de la gestion administrative</i>			80 000 000
✓ Confection d'un fichier des contribuables	1.2. <i>Recrutement du personnel supplémentaire qualifié représentatif de l'ensemble de la commune par appel à candidature</i>			1 000 000
	1.3. <i>Formalisation et application d'un organigramme et élaboration des profils de carrière pour le personnel;</i>			1000 000
	1.4. <i>Création d'une mutuelle des CM ;</i>			
	1.5. <i>Choix et installation d'un délégué du personnel ;</i>			10 000 000
	1.6. <i>création d'un service de sécurité communale (ou agents de sécurité communale</i>			
	Total investissement			94 000 000
	Fonctionnement			
	<i>Tenue des réunions mensuelles</i>			
	Total fonctionnement			9 400 000
	Imprévus (10%)			
	SOUS TOTAL 1			103400000
Résultats 2 : La commune maitrise la gestion financière				
indicateurs	Facteurs externes (FE)		Indicateurs F E	
-	Les épidémies		Seuil d'alerte atteint	
activités	libellés		Cadre estimatif	
✓ Améliorer la gestion financière	Investissement		2 000 000	
	2.1. <i>Coaching de la commune dans la mobilisation, la sécurisation et la gestion des ressources financières ;</i>			
	<i>Elaboration du fichier des contribuables ;</i>			
	<i>Amélioration et mise en ouvre d'une stratégie de mobilisation et de sécurisation;</i>		3000 000	
	1.1. <i>Informatisation de la gestion financière</i>		500 000	
	1.2. <i>Confection d'un fichier type des contribuables ;</i>			
	Total investissement			
	fonctionnement			
	Total fonctionnement			
	Imprévus (10%)		550 000	
	SOUS TOTAL 2		6050000	
Résultat 3 : La commune développe son réseau de relation				
indicateurs	Facteurs externes (FE)		Indicateurs FE	
Nombre de jumelage réalisés	-		-	

Plan Communal de Développement (PCD) de Lobo (2011-2013)

Nombre de réunion de concertation avec les sectoriels Nombre d'ambassade et d'ONG partenaire Etc.		
Activités	libellés	Cadre estimatif
✓ Améliorer et renforcer les relations avec les partenaires extérieurs	Investissement 2.1. Recherche de contacts viables avec des Ambassades et ONG finançant le développement 2.2. Instauration des rencontres semestrielles avec les sectoriels et autres acteurs du développement ; 2.3. Recherche des jumelages ; 2.4. Organisation des voyages d'échange à l'intérieur et à l'extérieur ; Total investissement fonctionnement Total fonctionnement Imprévus (10%)	500 000 3 000 000 500 000 40 000 000 4 400 000
✓	SOUS TOTAL 3	48 400 000
Activités	libellés	Cadre estimatif
✓ Améliorer les revenus et le patrimoine de la commune	Investissements Achat du matériel de génie civil Construction d'une place des fêtes Construction d'un hôtel de ville Construction d'un foyer municipal communal Construction d'un lac municipal Construction d'un centre des arts et métiers Construction d'un centre touristique TOTAL IMPREVUS 10%	1 000 000 000 50 000 000 350 000 000 300 000 000 100 000 000 400 000 000 400 000 000 2 600 000 000 260 000 000
TOTAL SECTEUR AXES DE RENFORCEMENT DE LA COMMUNE		3017850000

Secteur : Economie locale

Problème global : Faible croissance de l'économie locale

STRATEGIE	INDICATEURS PAR NIVEAU DE LA STRATEGIE ET SOURCES		SUPPOSITIONS	INDICATEURS DE SUPPOSITION ET SOURCES	
	INDICATEURS OBJECTIVEMENT VERIFIABLE (IOV)	SOURCES		INDICATEUR	SOURCES
1- Objectif supérieur : Accroître la capacité de croissance et de création de l'emploi		Document de Stratégie pour la croissance et l'emploi (DSCE)	/	/	/

Plan Communal de Développement (PCD) de Lobo (2011-2013)

2- Objectifs de développement : Booster la croissance et l'emploi en milieu rural	/	<ul style="list-style-type: none"> • Stabilité sociale maintenue • Programme de relance économique poursuivi • Absence de crise économique et écologique majeure 	<ul style="list-style-type: none"> - Taux de revenus par ménage - Qualité des infrastructures de la commune 	<ul style="list-style-type: none"> - Enquêtes auprès des ménages - Rapports obtenus auprès des sectoriels
Objectifs spécifiques				
Objectif spécifique 1. Améliorer le niveau de l'économie locale	<ul style="list-style-type: none"> - Taux de croissance du revenu - nombre de femmes participant activement aux activités - taux des investissements socio culturels - Nombre d'investissements réalisés dans la commune ; - Nombre de lignes électriques renforcées ; - Nombre de km de routes reliant les villages aux différents pôles économique de la commune ; 	<ul style="list-style-type: none"> • Stabilité sociale maintenue • Programme de relance économique poursuivi • Absence de crise économique 	-	-
Objectif spécifique : La qualité du service est améliorée				
Résultats :				
Indicateurs	Facteurs externes (F.E.)		Indicateurs F.E.	
- Niveau de l'économie locale - Nombre et qualité des infrastructures et matériels favorables à l'essor économique de la commune.	;		-	
Activités	Libellés		Cadre estimatif	
<ul style="list-style-type: none"> ✓ Organiser des foires agricoles dans la commune ; ✓ Organiser la commercialisation dans 05 filières agricoles ; ✓ Aménager des stationnements pour motos ; ✓ Aménager une gare routière interurbaine ; ✓ Aménager les sites touristiques ; ✓ Construire et gérer les sites touristiques ; ✓ Création d'un poste de contrôle de prix poids et mesures ✓ Construire des magasins de stockage dans les villages de la commune ✓ Aménager l'accès et organiser l'exploitation des carrières de sable et de pierres. ✓ Reprofiler, ouvrir et entretenir les routes de la commune 	<p>investissement</p> <ol style="list-style-type: none"> 1.1. Organisation d'une foire agricole annuelles à Lobo ; 1.2. Organisation de la commercialisation dans 05 filières agricoles ; 1.3. Construction de 20,7 km de réseau MT ; 1.4. Acquisition de nouveaux transformateurs à Lobo ville ; 1.5. Aménagement de stationnement pour moto et d'une gare routière interurbaine ; 1.6. Aménagement des sites touristiques ; 1.7. Construction et gestion des structures d'accueil ; 1.8. Construction de 04 magasins de stockage à raison d'un magasin par village ; 1.9. Aménagement de l'accès et organisation des de l'exploitation des carrières de sable et de pierres. 1.10. Reprofilage, ouverture et entretien des routes de la commune ; <p>Total investissement</p> <p>Fonctionnement</p> <p>Total fonctionnement</p>		/ / / / / / / / / / / /	

Plan Communal de Développement (PCD) de Lobo (2011-2013)

	<i>Imprévis (10%)</i>	
	SOUS TOTAL 1	/
TOTAL SECTEUR ECONOMIE LOCALE		/

4.3. Coût estimatif du PCD

Le plan d'action triennal de la Commune pour la période 2011-2013 se présente sous la forme du tableau 9 ci-après :

TABLEAU 9 : couts relatifs aux cadres logiques d'intervention de la commune

SECTEUR	MONTANT
AGRICULTURE ET DEVELOPPEMENT RURAL	1827650000
ELEVAGE PÊCHES ET INDUSTRIES ANIMALES	493900000
DOMAINES ET AFFAIRES FONCIERES	229690000
DEVELOPPEMENT URBAIN ET HABITAT	575300000
ENVIRONNEMENT ET PROTECTION DE LA NATURE	262900000
FORÊTS ET FAUNES	7755000
ADMINISTRATION TERRITORIALE ET	12100000
EDUCATION DE BASE	1702162000
ENSEIGNEMENT SUPERIEUR	18150000
ENSEIGNEMENT SECONDAIRE	662200000
SANTE PUBLIQUE	651475000
EAU ET ENERGIE	2108370000
TRAVAUX PUBLIQUES	9463344000
AFFAIRES SOCIALES	579700000
PROTECTION DE LA FEMME ET DE LA FAMILLE	185350000
JEUNESSE	148500000
SPORT ET EDUCATION PHYSIQUE	629200000
TRANSPORT	147950000
EMPLOI ET FORMATION PROFESSIONNELLE	220000000
PETITES ET MOYENNES ENTREPRISES	55000000
RECHERCHE SCIENTIFIQUE ET INNOVATION	66550000
TOURISME	440000000
CULTURE	60500000
MINES ET DEVELOPPEMENT INDUSTRIEL	28600000
COMMERCE	188650000
POSTES ET TELECOMMUNICATIONS	165000000
TRAVAIL ET SECURITE SOCIALE	16500000
COMMUNICATION	127160000
RENFORCEMENT DES CAPACITES DE LA COMMUNE	3017850000
TOTAL	24091506000

Le PCD de la commune de Lobo est évalué à **24091506000** (vingt-quatre milliards quatre vingt onze million cinq cent six mille francs CFA)

1.1. Esquisse du Plan d'utilisation et de gestion des terres de l'espace communal:

Figure 2 : carte de situation actuelle d'utilisation des terres

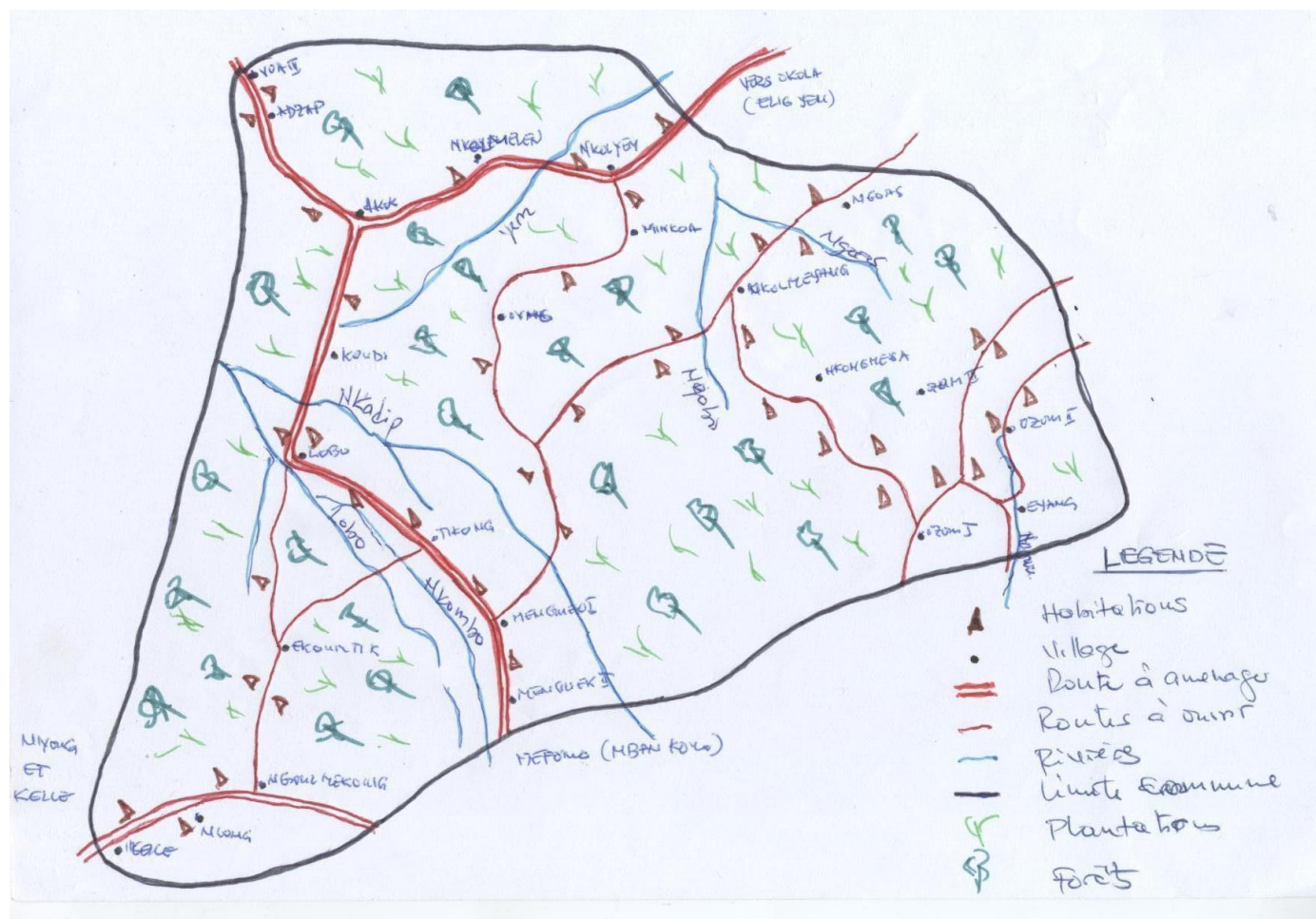
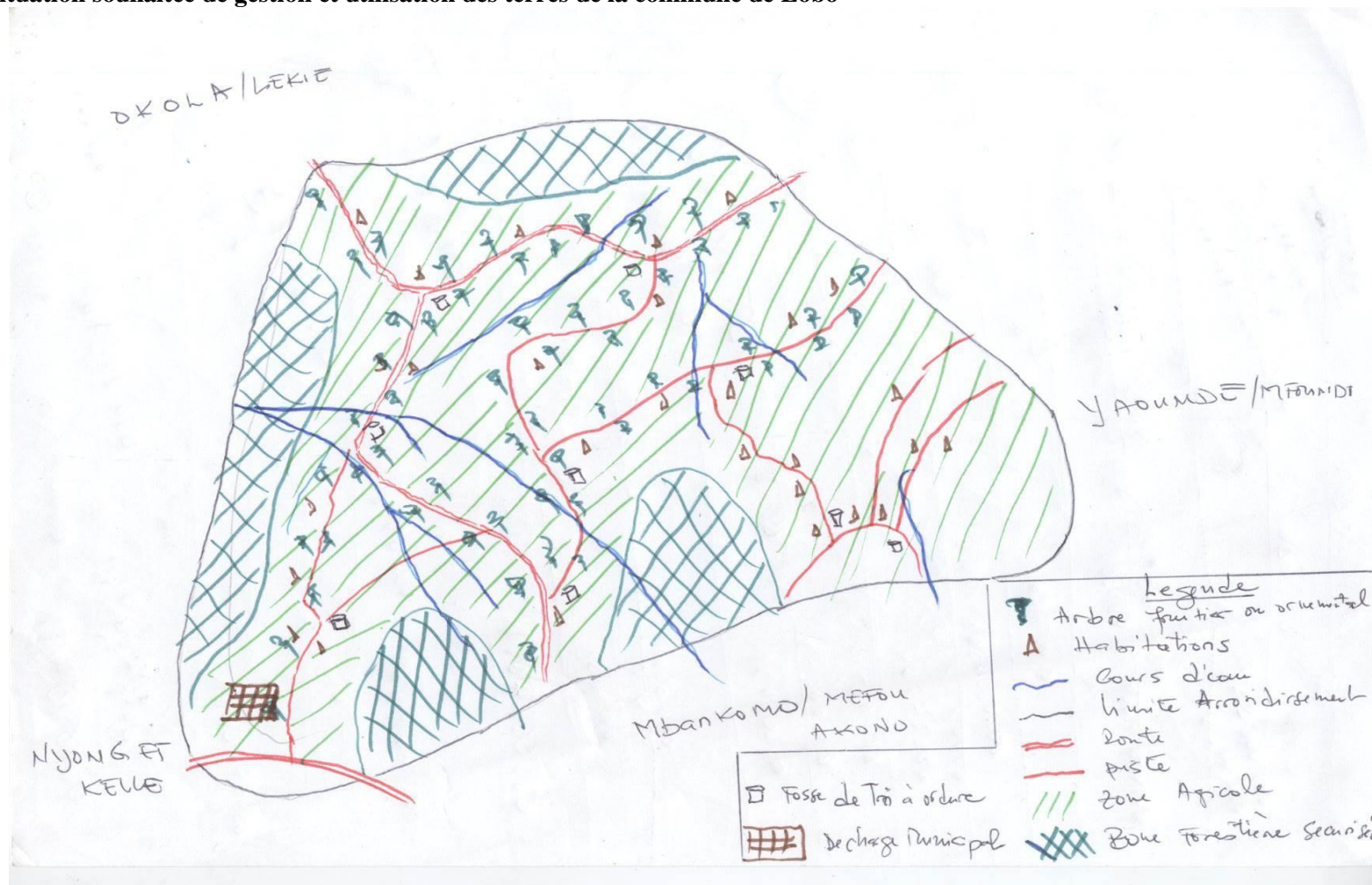


Figure 3 : situation souhaitée de gestion et utilisation des terres de la commune de Lobo



A ce jour, la Commune de Lobo ne dispose pas à proprement parler d'un Plan d'utilisation des terres. Or, au vue de la poussée démographique, il est probable que dans un proche avenir, la Commune soit absorbée et intégrée dans la ville de Yaoundé. Aussi serait-il utile disposer d'un plan d'urbanisation en bonne et due forme qui soit mis en exécution, mais aussi des réserves foncières qui pourraient être affectées aux maisons d'habitation que devront bâtir les nouveaux arrivants, et même aux entreprises potentielles.

D'autre part, les populations étant à forte tendance agricole, des zones d'activités y relatives pourraient être définies de manière à ne pas interférer sur la dynamique de croissance de la commune.

5. PROGRAMMATION

La programmation des activités de développement men de la Commune de Lobo présente sa vision de développement sur une période de trois ans (de 2011 à 2013). C'est pourquoi elle prend le nom de « cadre des dépenses à moyen terme ». Le tableau 10 qui suit présente le cadre de dépenses à moyen terme de la commune de Lobo.

5.1. Cadre des dépenses a moyen terme (2011 et 2013)

Tableau 10; Cadre des dépenses a moyen terme (2011 et 2013)

SECTEUR	RESULTATS	INDICATEURS	ACTIVITES	PERIODE	SOURCES DE FINANCEMENT			TOTAL
					COMMUNE	PARTENAIRES	AUTRES	
ANNEE 1(2011)								
TRAVAUX PUBLICS		Rapport d'étude Liste/état des ressources mobilisées	Ouverture de la route Ekekam Ngoas		3420000	180000		3 600 000
		Copie DAO et PV d'adjudication	Ouverture de la route Yemassi-EligEbodé- Ovang		35910000	1890000		37 800 000
		Qualité des routes Importance du trafic routier	Entretien de la route Kelle-Akok-Voa III		34960000	1840000		36 800 000
		Impact économique des routes - fiches de suivi - fiche de réception	Entretien de la route Lobo Mefomo		10640000	560000		11 200 000
	TOTAL ANNEE 1(2011)							
ANNEE 2(2012)								
TRAVAUX PUBLICS		Rapport d'étude Liste/état des ressources mobilisées	Ouverture de la route Kelle-Ngondze – Ebednga(10km)		57 000 000	3 000 000		60 000 000
		Copie DAO et PV d'adjudication Qualité des routes Importance du trafic routier Impact économique	Ouverture de la route Adzap EligNoa(2km)		11 400 000	600 000		12 000 000

		des routes - fiches de suivi - fiche de réception							
EAU ET ENERGIE		Rapport d'étude Liste/état des ressources mobilisées Copie DAO et PV d'adjudication Qualité du réseau Nombre de foyers connectés - fiches de suivi - fiche de réception	Extension du triphasé Ozomll Ekekam(6km)			32 400 000	3 600 000	36 000 000	
			Extension du triphasé Ekoumtik Tikong(4km)			21 600 000	2400 000	24 000 000	
			Construction de la ligne Koudi Akok(6km)			17 100 000	9 00 000	18 000 000	
			Contruccion de la ligne Akok Voa III(8km)			22 800 000	1 200 000	24 000 000	
			Contruccion de la Ligne Akok Nkolmelen- Nkolyem(8km)			22 800 000	1 200 000	24000000	
TOTAL ANNEE 2(2012)								198 000 000	
ANNEE 3(2013)									
TRAVAUX PUBLICS		Rapport d'étude Liste/état des ressources mobilisées Copie DAO et PV d'adjudication Qualité des routes Importance du trafic routier Impact économique des routes - fiches de suivi - fiche de réception	Entretien de la route Nlong-Ngondzie			X	10530000	570 000	11 200 000
			Entretien de la route Lobo-Soo			X	57000 000	3 000 000	60 000 000
			Entretien de la route Akok-Yemassi-Nkolyem Chefferie-Ovang- Nkolmeyang(25km)			X	38 000 000	2 000 000	40 000 000
			Entretien de la route Menguek I- Nkolmeyang-Ngoas- Limite Okola(14km)			X	21280000	1120000	22 400 000
EAU ET ENERGIE		Qualité de l'eau - fiches de suivi - fiche de réception	Construction de 10 forages (01 forages dans chacun des villages suivants kelle Ovang Ngondze(Kelle) Tseck, Akok Voa III,Nkolmelen, Koudi,EP			X	4 500 000	90 000 000	

Plan Communal de Développement (PCD) de Lobo (2011-2013)

			Lobo, CPFF Ngoulmekong, Minkoa , Menguek II, Menguek I ;							
TOTAL ANNEE 3(2013)										22360000

5.2. Cadre sommaire de gestion environnementale du CDMT

Le cadre sommaire de gestion environnementale du CDMT de Lobo a pour but de relever les principaux impacts potentiels et les mesures envisageables ainsi que le plan de gestion environnementale et sociale.

Le tableau 11 ci-dessous présente les principaux environnementaux et sociaux potentiels, ainsi les mesures envisageables.

Tableau 11 : Principaux impacts environnementaux et mesures envisageables

Type de microprojets contenus dans le programme triennal	Impacts environnementaux positifs possibles	Impacts environnementaux négatifs possibles (risques environnementaux)	Mesures environnementales d'optimisation	Mesures environnementales d'atténuation
<p>Microprojets hydrauliques :</p> <ul style="list-style-type: none"> - Construction des puits modernes / forages; 	<ul style="list-style-type: none"> - Consolidation des systèmes de gouvernance locale à travers l'évaluation environnementale participative ainsi que l'utilisation du formulaire d'examen environnemental en impliquant la consultation du public - Diminution de la pression 	<ul style="list-style-type: none"> - Risques d'érosion des sols ; - Risques de pertes d'espèces ligneuses ; - Risques de pollution (atmosphérique par la poussière, contamination du sol, de la nappe phréatique par les huiles de vidange) - Risques d'envasement et de stagnation des eaux 	<ul style="list-style-type: none"> - Sensibilisation du public et Implication lors du remplissage du formulaire d'examen environnemental ; - Mise en place de comités de gestion 	<ul style="list-style-type: none"> - Bon choix du site ; - Engazonnement des pentes perturbées ; - Replantation des arbres ; - Remise en état des zones d'emprunt ; - Création des divergents ; - Contre l'envasement : éliminer les eaux sales à travers la construction des rigoles
<p>Microprojets structurants :</p> <ul style="list-style-type: none"> - entretien des routes Communale ; - Extension du réseau électrique - Ouverture de nouvelles routes 	<ul style="list-style-type: none"> - Consolidation des systèmes de gouvernance locale à travers l'évaluation environnementale participative ainsi que l'utilisation du formulaire d'examen environnemental en impliquant la consultation du public 	<ul style="list-style-type: none"> - Risques d'incendie ; - Risques d'érosion des sols ; - Risques de pertes d'espèces ligneuses ; - Risques de pollution (atmosphérique par la poussière, contamination du sol, de la nappe phréatique par les huiles de vidange) - Risques de braconnage ; - Risques d'embourbements 	<ul style="list-style-type: none"> - Sensibilisation du public et Implication lors du remplissage du formulaire d'examen environnemental ; - Mise en place de comités de gestion 	<ul style="list-style-type: none"> - Engazonnement des pentes perturbées ; - Replantation des arbres ; - Remise en état des zones d'emprunt ; - Création des divergents ; - Contre l'envasement : éliminer les eaux sales à travers la construction des rigoles - Interdiction des feux de brousse ; - Installation des pare feux ; - Sensibilisation des

Plan Communal de Développement (PCD) de Lobo (2011-2013)

				populations à la lutte contre le braconnage ; - Installation des barrières de pluies
--	--	--	--	---

5.2.2. Plan de Gestion environnementale et sociale :

Il est question ici de montrer, pour chaque mesure environnementale envisagée, l'impact financier sur le coût du microprojet à mettre en œuvre. En effet, le coût du microprojet doit, dans le cas où les mesures environnementales l'exigent tenir compte du coût des études et mesures à prendre pour sa mise en œuvre.

Le tableau 12 ci-dessous en fait l'économie.

Tableau 12 : Plan de gestion environnemental et social de Lobo.

Mesures environnementales	Acteurs de mise en œuvre	Périodes	Acteurs de suivi	Coûts	Observations
Recrutement d'un agent de développement Local	Mairie (commission de passation des marchés)	2011 (Mars et Mai)	-Conseil municipal -PNDP	PM	La commission de passation des marchés a déjà siégé pour son recrutement, mais les résultats n'ont pas encore été publiés.
Formation de l'agent de développement local aux questions environnementales et au cadre de gestion environnementale et sociale du PNDP	PNDP	2011-2012	Délégation MINEP ; Délégation MINAS ; PNDP	PM	/
Utilisation systématique du formulaire d'examen socio environnemental	Agent de développement local	2011-2013	Délégation MINEP ; Délégation MINAS ; PNDP ; Conseil municipal Agent de développement	/	Les fiches seront mises à la disposition de L'agent de développement, ce qui facilitera son travail sur le terrain.
Formation du COMES aux politiques de sauvegarde et de prise en compte des aspects sociaux environnementaux	PNDP	2011-2012	Délégation MINEP ; Délégation MINAS ;	PM	Coûts fonction des perdiems alloués aux Conseillers et aux sectoriels invités
Provision pour la réalisation des études d'impacts environnementaux sommaires	PNDP, Mairie (conseil municipal)	2011-2013	Délégation MINEP ; Délégation MINAS ; PNDP ; Conseil municipal	PM	En cas de recasement, les coûts sont pris en charge par la mairie
Suivi du plan de Gestion environnemental et Social des entrepreneurs	Agent de développement	2011-2013	Délégation MINEP ; Délégation MINAS ; PNDP ; Conseil municipal	/	/

5.2.3. Plan sommaire de Gestion de l'environnement

Le plan sommaire de gestion environnementale est présenté dans le tableau 13 qui suit

Tableau 13 : Plan de gestion environnementale triennal : 2011-2013

ACTIVITES	ACTEURS DE MISE EN ŒUVRE	PERIODES	ACTEURS DE SUIVI	COUTS	OBSERVATIONS
Recrutement d'un agent local (forte vocation environnementale)	Mairie	-	Conseil municipal PNDP	PM (pour mémoire)	-
Formation de l'agent de développement local aux questions environnementales et au cadre de gestion environnementale et sociale du PNDP	Agent de développement	2011	Délégation MINEP ; Délégation MINAS ; PNDP	PM	-
Formation du COMES aux politiques de sauvegarde et de prise en compte des aspects sociaux environnementaux	PNDP	2011	Délégation MINEP ; Délégation MINAS ; PNDP	PM	-
Utilisation systématique du formulaire d'examen socio environnemental	Agent de développement local	Continu	DD MINEP, DD MINAS, Conseil municipal et PNDP	PM (pour mémoire)	Coût intégré dans la conception des microprojets
Mise en œuvre des mesures environnementales des microprojets	Entrepreneur, COGES	Continu	DD MINEP, DD MINAS, Conseil municipal et PNDP	PM (pour mémoire)	Respecter les clauses environnementales des DAO
Provisions pour les études d'impacts environnementales sommaires (EIES) et leur réalisation	Mairie et consultants	Continu	DD MINEP, DD MINAS, Conseil municipal et PNDP	PM (pour mémoire)	Coût pris en charge par la mairie
Suivi du plan de gestion environnementale et des entrepreneurs	Agent de développement	2011 - 2013	Délégation MINEP ; Délégation MINAS ; PNDP ; Conseil municipal	PM	-

5.3. PLAN D'INVESTISSEMENT ANNUEL (PIA)

Le plan d'investissement annuel est la présentation par secteur, des activités que la commune souhaite mener la première année. Ce plan est élaboré en fonction des ressources financières disponibles et des priorités de développement de la commune. C'est pourquoi avant d'élaborer ce plan il est indispensable d'identifier les ressources mobilisables par la commune. Les ressources mobilisables par la commune de Lobo au courant de l'année 2011 sont présentées dans le tableau 11 qui suit.

5.3.1. RESSOURCES MOBILISABLES A ECHEANCE

Le tableau 14 ci-dessous présente le Budget du PCD pour la première année ainsi que les sources de financement disponibles et mobilisables.

Tableau 14 : Ressources mobilisables de la commune de Lobo en 2011

N°	Sources de revenus	Montants	Utilisation	Stratégie de mobilisation
1	PNDP	29650000	Financement du PCD et activités connexes	ELIGIBILITE AU FINANCEMENT PNDP
		93850000	Financement des investissements	
2	FEICOM	62000000	Construction du marché en cours	DEMANDE DE FINANCEMENTS
3	CAC	7600000	Fonctionnement de la commune	RECETTES FISCALES
		14400000	Fonds propres communaux pour les investissements PNDP	
4	IMPOTS LOCAUX	10000000	Fonds propres communaux pour les investissements PNDP	
5	T P	3000000	Reprofilage de la route Lobo-Akok-Nkolmelen	CREDITS TRANFERES
	MINSANTE	8500000	Construction du puits d'eau potable de Nkolmeyang	
	MINEDUB	6400000	Paquet minimum	
		407000	Transport acheminement et frais de mission	
		408000	Transport acheminement et frais de mission	
		280000	Primes pour travaux spéciaux	
6	MINPROFF	4320000	Salaire du personnel du centre	
		462000	Indemnités du chef de centre	
Montant disponible pour le financement des microprojets				24 400 000 FCFA

5.3.2. Programmation annuelle des projets prioritaires (année 2011)

Le tableau 15 ci-dessous présente les projets prioritaires de la première année. Il s'agit du plan d'action annuel de l'année 2011 que la Commune entend mettre en œuvre dès la fin du processus de planification communale :

Tableau 15 : Plan d'investissement annuel de la commune pour l'année 2011

SECTEUR	Actions/projets	Quantités	Localisation	Indicateurs	FINANCEMENT				PERIODE			
					Partenaire/Bailleurs		Apport Commune		T1	T2	T3	T4
					Dénomination	Montants (FCFA)	Espèce (FCFA)	Nature				
TRAVAUX PUBLICS	Ouverture de la route Ekekam Ngoas	(6km)	Ekekam Ngoas	Rapport d'étude Liste/état des ressources mobilisées Copie DAO et PV d'adjudication Qualité des routes Importance du trafic routier Impact économique des routes - fiches de suivi - fiche de réception	PNDP	3420000	180000					
	Ouverture de la route Yemassi-EligEbodé-Ovang	(6,3km)	Yemassi-EligEbodé-Ovang		PNDP	35910000	1890000					
	Entretien de la route Kelle-Akok-Voa III	(23km)	Kelle-Akok-Voa III		PNDP	34960000	1840000					
	Entretien de la route Lobo Mefomo	(7km)	Lobo Mefomo		PNDP	10640000	560000					
	Reprofilage de route	16km	Lobo-Akok-Nkolmelen		BIP/MINTP	3000000	0					
EAUX ET ENERGIE	Construction d'un point d'eau à	1	Nkolmeyang	Avis d'appel d'offre Procès-verbal de la CPM Contrat de prestation de service du prestataire choisi Point d'eau potable opérationnel	BIP/MINSANTE	8500000	0					
COMMERC	Construction du Marché de Lobo	32 boutiques +1 hangar	Lobo centre	Avis d'appel d'offre Procès-verbal de la CPM Contrat de prestation de service du prestataire choisi	FEICOM	62000000	0					

Plan Communal de Développement (PCD) de Lobo (2011-2013)

				Marché construit									
TOTAL						158430000	4470000						

5.4. PLAN DE PASSATION DES MARCHES

Le plan de passation et d'exécution des marchés est fonction des projets à compétence de la Commune. La programmation de la passation des autres marchés dépend du chronogramme du BIP et de la nature de la collaboration entre la Commune et ses autres partenaires de la Commune. Le tableau 16 ci-dessous présente ledit plan :

Tableau 16 : Plan de passation et d'exécution des marchés

Nature du projet	PERIODE DE PASSATION DES MARCHES			Période probable d'exécution
	Rédaction des lettres commande, lancement des appels d'offre et dépôt des offres	Dépouillement et analyse des offres	Attribution des marchés et signature des contrats	
Ouverture de la route Ekekam Ngoas	01/12/2011	10/12/2011	18/12/2011	20/01/2012
Ouverture de la route Yemassi-EligEbodé-Ovang	01/12/2011	10/12/2011	18/12/2011	20/01/2012
Entretien de la route Kelle-Akok-Voa III	01/12/2011	10/12/2011	18/12/2011	20/01/2012
Entretien de la route Lobo Mefomo	01/12/2011	10/12/2011	18/12/2011	20/01/2012

6. MECANISME DE SUIVI-EVALUATION DU PLAN

Le mécanisme de suivi évaluation est basé sur trois notions principales qui sont : le suivi, l'évaluation et les indicateurs. Il s'agit de suivre et évaluer les différentes activités mise en oeuvre dans le cadre du PCD sur la base d'indicateurs fiables et objectivement vérifiables. Ainsi il est important de donner un contenu à ces différentes notions.

Le suivi

Le suivi a pour objectif de faire des observations continues afin de s'assurer de la réalisation et de l'exécution des activités du PCD, afin de s'assurer que tout se passe conformément à la programmation. Il permettra aux responsables d'apporter une amélioration de l'exécution des activités des projets en prenant les mesures nécessaires pour surmonter les contraintes rencontrées et résoudre les problèmes qui se posent.

L'évaluation

L'évaluation quant à elle est une opération qui vise à déterminer la pertinence et l'efficacité, les effets et impacts des activités programmées par rapport aux objectifs fixés. Elle permet ainsi d'améliorer la gestion des actions en cours et futures au vu des indicateurs du cadre logique.

Les indicateurs

Les indicateurs permettent de mesurer les effets et impacts à travers les changements intervenus par rapport à la situation initiale.

La mise en oeuvre du mécanisme de suivi évaluation repose sur

- La mise en place de la structure responsable (le comité communal de suivi évaluation du plan communal de développement), et la définition de son champ de compétences,
- La définition des indicateurs de suivi évaluation
- L'inventaire des acteurs de la mise en oeuvre du suivi évaluation du PCD et
- Le dispositif, la fréquence et les outils de reporting

1.1. Composition et attributions du comité de suivi-évaluation du PCD

1.1.1. Missions/ Attributions du Comité de suivi-évaluation

Le comité de suivi-évaluation a pour rôle de s'assurer de la réalisation des objectifs du Plan Communal de Développement (PCD) et de suivre les activités du Plan d'Investissement Annuel (PIA). C'est un organe consultatif d'appui accrédité au près de l'exécutif communal, pour l'orientation, le suivi et la supervision de l'exécution du PCD.

Ce comité a pour attributions de : (développer les attributions du comité)

- S'assurer de la mise en oeuvre de la programmation des activités communales ;
- Suivre et évaluer l'exécution des activités PIA ;
- Evaluer les impacts socio-économiques et environnementaux ;
- Mesurer et analyser les écarts au vu des objectifs ;
- Prendre des mesures correctives pour rattraper les écarts.

- Donner son avis sur le déroulement de l'ensemble des activités du PCD sur la base des rapports d'avancement ;
- Proposer à l'exécutif et au Conseil communal toutes mesures susceptibles de rendre facile l'exécution du PCD ;
- Veiller à la mise en œuvre effective des décisions.
- Communiquer, informer l'exécutif communal sur l'état d'avancement des activités et des difficultés rencontrées dans l'exécution de leurs missions

Le mandat de ce comité est de 3 ans.

1.1.2. Composition du Comité de suivi

Le comité de suivi qui a été mis en place à la suite des élections démocratiques est composé de 05 membres. Ce comité est présenté dans le tableau 17.

Tableau 17 : Composition du Comité de Suivi

N°	Nom et prénom	Poste occupé	Position au niveau communal
1	Eloundou Ndongo Louis Coty	Président	Maire
2	Ndzana Benoît	Vice-président	Conseiller municipal
3	Onana Tobie	Secrétaire	Secrétaire Général de Mairie
4	Noah Bernard	Membre	Conseiller municipal
5	Ndzana Firmin	Membre	Conseiller municipal
6	Goufan Sabine	Rapporteur	Agent de développement Communal

1.1.3. Les acteurs de la mise en œuvre du PCD

Le tableau 18 présente le rôle des principaux types d'acteurs pour la mise en œuvre du PCD de Lobo

Tableau 18 : Rôle des acteurs de la mise en œuvre du suivi évaluation

Acteurs	Activités	Echéancier
Etat	Mise en place des appuis (aides, subventions) pour les actions de la Commune	Dès l'adoption du plan et l'approbation par la tutelle (préfet du Noun)
Exécutif communal et Conseil Municipal	Développement d'un marketing social sur le Plan à l'endroit de tous les acteurs Mise en place d'organe de suivi (Comité de suivi) Election des membres du comité de suivi et leur installation Arrêté communal instituant le comité de suivi Promotion du Plan auprès des bailleurs et des partenaires au développement	Dès l'adoption du plan
Services techniques déconcentrés de l'Etat (SDE)	Accompagnement de la mise en œuvre des actions spécifiques	Activité permanente
Bailleurs et partenaires	Contribution au développement communal, Financement de certaines activités prioritaires, suivi-évaluation des activités financées ou appuyées	Sur la durée du Plan en fonction des besoins
Opérateurs économiques	Financement de certaines activités prioritaires - Incitations à soumettre des propositions de prestations de services pour certaines activités	Sur la durée du Plan en fonction des besoins
Associations et autres organisations	-Sollicitation pour contribuer au financement de certaines actions prioritaires	Sur la durée du Plan en j fonction des besoins
Populations	Sollicitation pour les travaux à haute intensité de main d'œuvre Contributions diverses	Sur la durée du Plan en fonction des besoins

1.2. INDICATEURS DE SUIVI ET D'EVALUATION DU PIA

Les indicateurs de suivi évaluation de la mise en œuvre du Plan annuel d'investissement de Lobo sont présentés dans le tableau 19 ci-dessous. il présente les projets par secteur et les indicateurs de suivi évaluation.

Tableau19: Indicateurs de suivi et d'évaluation

Secteur	Micro-projets	Indicateurs de suivi et d'évaluation
TRAVAUX PUBLIQUES	Ouverture de la route Ekekam Ngoas	Nombre de kilomètres de route ouverts; Nombre de villages et populations désenclavés Avis d'appel à manifestation

Secteur	Micro-projets	Indicateurs de suivi et d'évaluation
	Ouverture de la route Yemassi-EligEbodé-Ovang	d'intérêt DAO, PV d'attribution du marché par CPM Contrat d'exécution des travaux et cahier de charges du prestataire Délais d'exécution des travaux Couche de sol décapée
	Entretien de la route Kelle-Akok-Voa III	Superficie de végétation dégradée Nombre d'arbres et espèces attaquée ou détruites Champs et plantations détruits
	Entretien de la route Lobo Mefomo	

1.3. DISPOSITIF, OUTILS ET FREQUENCE DU REPORTING

Une fois le budget de la Commune adopté, le dispositif de suivi se met en évidence. Le Maire assisté du comité de suivi procède à la programmation annuelle des activités prévues. Cette programmation indique pour chaque activité, le coût, le responsable, le délai de réalisation (date de début et date de fin), les indicateurs. Une fois achevée, cette programmation est partagée avec l'ensemble des personnes concernées et publiée pour information au grand public. De cette programmation annuelle, se déclinent des programmations semestrielle, trimestrielle et mensuelle.

Les outils utilisés sont :

- PCD/PIA
- Rapports périodiques des agents communaux
- Fiches de collecte des données
- Fiche de suivi du processus de planification
- Rapports des visites de terrain
- Compte rendus des réunions.
- Rapports divers (prestataires et consultants)

TABLEAU 20 : dispositif, outils et fréquence de reporting

Acteurs	Outils	Fréquence du reporting
Les membres du Comité Communal de Suivi-Evaluation (CCSE) du PCD	<ul style="list-style-type: none"> - Réunion d'évaluation ; - Descente de terrain ; - Production des Rapports mensuels (agents de développement communaux et PV), rapports trimestriels pour le CCSE 	<ul style="list-style-type: none"> - La fréquence de suivi des activités se fera de manière trimestrielle (cependant, les 02 agents de développement communaux recrutés feront des descentes mensuelles afin de faciliter les activités du CCSE

1.4. Mécanisme de préparation du PIA et de révision du PCD

Le plan d'investissement annuel sera préparé chaque début d'année par l'équipe communale en collaboration avec les sectoriels représentés dans la Commune. Le nouveau Plan d'Investissement Annuel devra se faire après évaluation du précédent, afin de prendre en compte les écarts éventuels et/ou de capitaliser les acquis dans les prochaines orientations.

Le PCD quant à lui devra être révisé tous 03 ans, son échéance étant fondée sur le moyen terme. Il s'agira non seulement d'actualiser les données secondaires de la Commune, mais également d'élaborer un nouveau plan d'action triennal qui, après évaluation devra comme dans le cas du PIA, prendre en compte les écarts éventuels et/ou de capitaliser les acquis dans les prochaines orientations.

VI.2. Plan de communication sur la mise en œuvre du PCD

Le plan de communication concerne les stratégies de communication que la commune utilisera pour s'assurer que toutes éventuelle parties prenantes au développement de la commune soit informé à temps des besoins et activités menées par la commune.

Le tableau 21 suivant présente le plan de communication de la commune pour la mise en œuvre de son PCD

Tableau 21 plan de Communication de la commune de Lobo

Objectifs	Activités	Cibles	Coût
Informer les prestataires des offres de services disponibles	Publication des appels à manifestation d'intérêt à la radio à la télévision et dans la presse écrite	Prestataires divers	PM
Recherche des financements	Lancement d'appel de fonds à la radio, à la télévision et la presse écrite	Bailleurs divers, élites	PM
	Organisation des journées portes ouvertes de la commune	Prestataires divers	PM
Recherche des partenaires	Mise en place d'un site internet de la commune	Prestataires divers	PM
Lobbying	Participation à des plateformes ou réseau intercommunaux	Prestataires divers	PM

CONCLUSION

Le présent rapport a été consacré à la mise en œuvre du processus de planification Communale dans la Commune de Lobo sur la période allant du 08 Février au 24 Août. Sur la base des différents diagnostics participatifs, les problèmes de développement ont été identifiés et analysés secteur par secteur. Il s'en est suivi une planification stratégique et opérationnelle qui permettra désormais à la Commune de Lobo de disposer d'une vision et une stratégie de développement à court, moyen et long terme.

Ce PCD se veut être un outil de travail pour la Commune et un cadre de référence qui permet à la Commune de négocier et de développer des partenariats pour le développement de la localité. En outre, le PCD est une source d'informations à la disposition des populations et des partenaires. En tant que tel, il voudrait présenter la « carte d'identité » la plus significative possible qui rendrait compte tant des potentialités objectives de la Commune que des contraintes matérielles, humaines et sociales limitant les chances de son développement. Durant toute l'intervention, l'accent a été mis sur la participation effective de toutes les parties prenantes dans toutes les phases du processus.

Les résultats des différents diagnostics révèlent entre autres problèmes majeurs et urgents dans différents secteurs entre autre :

La construction de nouvelles infrastructures, la réhabilitation de celles qui sont endommagées (Eau et énergie, Education de base et enseignement secondaires, Santé publique, les Travaux publics,... etc.)

Le faible développement de l'économie locale

Le faible accès des jeunes à l'emploi et aux formations professionnelles, et même universitaires

La difficulté à communiquer et bien d'autres.

Sur la base de l'analyse des problèmes prioritaires des secteurs clés de développement de la Commune et en prenant en considération les ressources disponibles et mobilisables, une planification a été réalisée et budgétisée pour la première année (qui en fait ne dure que 06 mois pour ce qui est de l'année 2011). Les secteurs choisis pour cette période sont l'Enseignement de base, l'Eau et l'Energie.

Le challenge à relever par la Commune de Lobo est donc de mobiliser effectivement des ressources suffisantes et durables pour assurer la mise en œuvre du PCD

A l'issue du processus et après concertations élargies, un Comité Communal de Suivi-Evaluation de la mise en œuvre du PCD (CCSE) a été mis en place pour assurer le pilotage du PCD. Ce CCSE comprend 06 membres dont un Président notamment le Maire de Lobo, le Secrétaire Général de la Commune, 03.... et enfin l'Agent communal recruté par le PNDP.

ANNEXES

ANNEXE 1 : COMPOSITION DE L'EQUIPE D'APPUI

NOMS ET PRENOMS	QUALITE DANS L'EQUIPE
TCHOMGUI LIZETTE	Chef de mission GIC SAPEND
MOUGNANO Hervé	Animateur
WOUNA ATEBA Jean Didier	Rapporteur

ANNEXE 2 : PROGRAMME DE L'ATELIER D'ELABORATION DU PLAN DE DEVELOPPEMENT DE LA COMMUNE DE LOBO

Jour	Heure	Activités	Détails / Responsable
Jour 1	8 h 00 mn	Arrivées, accueil et enregistrement des participants	Lieu : Salle des délibérations (OAL + Maire)
	8h30 – 9h30	Cérémonie d'ouverture Hymne national Mot de bienvenue du Maire Présentation des objectifs et du programme de l'atelier Présentation de la méthodologie de la planification	SG Maire OAL / PNDP OAL / PNDP
	9h 30 – 10 h 00	Pause café	
	10h – 11h 30	Modalités pratiques Présentation mutuelle des participants et vérification du quorum Présentation et organisation des travaux thématiques par secteur	Maire / OAL / Comité de suivi
	11h30– 13 h00	Travaux en groupes mixtes et par secteur : (approfondissement et validation du cadre logique Cadre logique par secteur, DIC et économie locale)	Sectoriels, autres partenaires au développement Facilitateurs = OAL, PNDP
	13h – 14 h30	Pause déjeuné	

	14h30 – 17h30	Suite des travaux en groupes. Préparation de la présentation en plénière	Sectoriels et autres partenaires
Jour 2	8h30 – 11h00	Compte rendu de la 1 ^{ere} journée et amendements Présentations en plénière des travaux des groupes. Amendements et validation des différents cadres logiques	Tous les participants
	11h00- 11h30	Pause café	
	11h30 – 13h30	Suite des présentations en plénière des travaux des groupes	Tous les participants
	13h30 – 15h00	Pause déjeuné	
	15h00 – 17h30	Planification stratégique (CDMT sur 3 ans): Mise en commun des plans sectoriels et budgétisation	Tous les participants
Jour 3	8h00 – 8h30	Compte rendu de la 2 ^e journée Et amendements Présentation des ressources mobilisables en 1 ^{ère} année	Rapporteurs du jour Maire
	8h30 – 10h00	Elaboration du PIA	Conseil Municipal Facilitateurs = OAL, PNDP, Sectoriels et autres personnes ressources
	10h – 10h30	Pause café	
	10h30 – 12h00	Evaluation socio-environnementale sommaire	Comité de pilotage, OAL, PNDP.

	<p>12h00 – 14h30 -</p>	<p>Elaboration du PPM pour la 1^{ère} année et budgétisation</p> <p>Sensibilisation à la mobilisation des ressources</p> <p>Mise en place du comité communal du Suivi de PCD</p> <p>Evaluation de l'atelier</p>	<p>Conseil Municipal</p> <p>Facilitateurs = OAL, PNDP, Sectoriels et autres personnes ressources</p>
	<p>14h30 – 15h</p>	<p><u>Cérémonie de clôture</u></p> <p>Discours de clôture</p> <p>Photos de famille</p>	<p>Maire</p> <p>Participants</p>

ANNEXE 3 DE PROJETS EN RELATION AVEC LE PIA

FICHE DE PROJET N°1

1	Mois	Année	Observations
Date d'établissement	Juillet	2011	

2	INFORMATIONS SUR LE PROJET		
Nom de la Commune bénéficiaire	Lobo		
Département	Lékié		
Région ou Région	Centre		
Titre du Projet	Ouverture de la route Ekekam Ngoas		

3	Financement du PROJET (sur 3 ans)	
Libellés	Montants	
Contribution sur budget Communal	180000	
Contribution sur budget de l'Etat	/	
Autres cofinancements confirmés	/	
Montant sollicité	3420000	
Total	3600000	

4	OBJECTIFS DU PROJET	
Groupes cible bénéficiaires	Population de la zone rurale de Lobo (villages Ekekam et Ngoas)	
Problèmes à résoudre	Enclavement ; difficulté d'écoulement des produits agricoles	
Objectifs globaux	Améliorer le cadre et les conditions de vie des populations ;	
Objectifs spécifiques	Améliorer la commercialisation des produits agricoles Améliorer les conditions de circulation des biens et personnes dans les localités concernées	

Résultats attendus	Les personnes et leurs biens se déplacent aisément
Activités	Montage des TdR Mobilisation des ressources (matérielles, financières et humaines) ; Lancement de l'appel d'offre ; Passation du marché (contractualisation) Exécution des travaux Suivi Evaluation.

5	LIEN AVEC LA PROGRAMMATION		
Orientations	Description		
PCD	Résulte du secteur travaux publics mauvais état du réseau routier de Lobo		
Stratégie sectorielle			
Politique nationale (DSRP)	Améliorer le cadre et les conditions de vie des populations locales		
Autres à préciser	/		

6	COMPLEMENTARITE AVEC AUTRES INTERVENANTS			
Titre	Bailleur (s)	Terminé	En cours	
		Cocher		

FICHE DE PROJET N°2

1	Mois	Année	Observations
Date d'établissement	Juillet	2011	

2	INFORMATIONS SUR LE PROJET		
Nom de la Commune bénéficiaire	Lobo		
Département	Lékié		
Région ou Région	Centre		
Titre du Projet	Ouverture de la route Yemassi-EligEbodé-Ovang		

3	Financement du PROJET	
Libellés	Montants	
Contribution sur budget Communal	1890000	
Contribution sur budget de l'Etat	/	
Autres cofinancements confirmés	/	
Montant sollicité	35910000	
Total	37800000	

4	OBJECTIFS DU PROJET	
Groupes cible bénéficiaires	Population de la zone rurale de Lobo(villages Yemassi, EligEbodé, Ovang)	
Problèmes à résoudre	Enclavement ; difficulté d'écoulement des produits agricoles	
Objectifs globaux	Améliorer le cadre et les conditions de vie des populations ;	
Objectifs spécifiques	Améliorer la commercialisation des produits agricoles Améliorer les conditions de circulation des biens et personnes dans les localités concernées	
Résultats attendus	Les personnes et leurs biens se déplacent aisément	

Activités	<p>Montage des TdR</p> <p>Mobilisation des ressources (matérielles, financières et humaines) ;</p> <p>Lancement de l'appel d'offre ;</p> <p>Passation du marché (contractualisation)</p> <p>Exécution des travaux</p> <p>Suivi</p> <p>Evaluation.</p>
------------------	---

5	LIEN AVEC LA PROGRAMMATION		
Orientations	Description		
PCD	Résulte du secteur travaux publics mauvais état du réseau routier de Lobo		
Stratégie sectorielle			
Politique nationale (DSRP)	Améliorer le cadre et les conditions de vie des populations locales		
Autres à préciser	/		

6	COMPLEMENTARITE AVEC AUTRES INTERVENANTS			
Titre	Bailleur (s)	Terminé	En cours	
		Cocher		

FICHE DE PROJET N°3

1	Mois	Année	Observations
Date d'établissement	Avril	2011	

2	INFORMATIONS SUR LE PROJET		
Nom de la Commune bénéficiaire	Lobo		
Département	Lékié		
Région ou Région	Centre		
Titre du Projet	Entretien de la route Kelle-Akok-Voa III		

3	Financement du PROJET	
Libellés	Montants	
Contribution sur budget Communal	1840000	
Contribution sur budget de l'Etat	/	
Autres cofinancements confirmés	/	
Montant sollicité	34960000	
Total	36800000	

4	OBJECTIFS DU PROJET	
Groupes cible bénéficiaires	population de la zone rurale et urbaine de Lobo (villages Kelle, Nlong, Ngoulmekong, Nkolnguet, Ekoumtik, Lobo, Koudi, Akok, Voa III)	
Problèmes à résoudre	Enclavement ; difficulté d'écoulement des produits agricoles	
Objectifs globaux	Améliorer le cadre et les conditions de vie des populations ;	
Objectifs spécifiques	Améliorer la commercialisation des produits agricoles Améliorer les conditions de circulation des biens et personnes dans les localités concernées	
Résultats attendus	Les personnes et leurs biens se déplacent aisément	

Activités	<p>Montage des TdR</p> <p>Mobilisation des ressources (matérielles, financières et humaines) ;</p> <p>Lancement de l'appel d'offre ;</p> <p>Passation du marché (contractualisation)</p> <p>Exécution des travaux</p> <p>Suivi</p> <p>Evaluation.</p>
------------------	---

5	LIEN AVEC LA PROGRAMMATION		
Orientations	Description		
PCD	Résulte du secteur travaux publics mauvais état du réseau routier de Lobo		
Stratégie sectorielle			
Politique nationale (DSRP)	Améliorer le cadre et les conditions de vie des populations locales		
Autres à préciser	/		

6	COMPLEMENTARITE AVEC AUTRES INTERVENANTS			
Titre	Bailleur (s)	Terminé	En cours	
		Cocher		

FICHE DE PROJET N°4

1	Mois	Année	Observations
Date d'établissement	Avril	2011	

2	INFORMATIONS SUR LE PROJET		
Nom de la Commune bénéficiaire	Lobo		
Département	Lékié		
Région ou Région	Centre		
Titre du Projet	Entretien de la route Lobo Mefomo		

3	Financement du PROJET	
Libellés	Montants	
Contribution sur budget Communal	560000	
Contribution sur budget de l'Etat	/	
Autres cofinancements confirmés	/	
Montant sollicité	10640000	
Total	11200000	

4	OBJECTIFS DU PROJET	
Groupes cible bénéficiaires	Population de la zone rurale et urbaine de Lobo(villages Lobo, Tsek, Tikong, Menguekl et Menguek II) et arrondissement de Mefomo	
Problèmes à résoudre	Enclavement ; difficulté d'écoulement des produits agricoles	
Objectifs globaux	Améliorer le cadre et les conditions de vie des populations ;	
Objectifs spécifiques	Améliorer la commercialisation des produits agricoles Améliorer les conditions de circulation des biens et personnes dans les localités concernées	
Résultats attendus	Les personnes et leurs biens se déplacent aisément	

Activités	<p>Montage des TdR</p> <p>Mobilisation des ressources (matérielles, financières et humaines) ;</p> <p>Lancement de l'appel d'offre ;</p> <p>Passation du marché (contractualisation)</p> <p>Exécution des travaux</p> <p>Suivi</p> <p>Evaluation.</p>
------------------	---

5	LIEN AVEC LA PROGRAMMATION		
Orientations	Description		
PCD	Résulte du secteur travaux publics mauvais état du réseau routier de Lobo		
Stratégie sectorielle			
Politique nationale (DSRP)	Améliorer le cadre et les conditions de vie des populations locales		
Autres à préciser	/		

6	COMPLEMENTARITE AVEC AUTRES INTERVENANTS			
Titre	Bailleur (s)	Terminé	En cours	
		Cocher		

FICHE DE PROJET N°5

1	Mois	Année	Observations
Date d'établissement	Juillet	2011	

2	INFORMATIONS SUR LE PROJET		
Nom de la Commune bénéficiaire	Lobo		
Département	Lékié		
Région ou Région	Centre		
Titre du Projet	Ouverture de la route Kelle-Ngondze –Ebednga(10km)		

3	Financement du PROJET	
Libellés	Montants	
Contribution sur budget Communal	3000000	
Contribution sur budget de l'Etat	/	
Autres cofinancements confirmés	/	
Montant sollicité	57000000	
Total	60000000	

4	OBJECTIFS DU PROJET	
Groupes cible bénéficiaires	Population de la zone rurale de Lobo (villages Kelle, Ngondze , Ebednga)	
Problèmes à résoudre	Enclavement ; difficulté d'écoulement des produits agricoles	
Objectifs globaux	Améliorer le cadre et les conditions de vie des populations ;	
Objectifs spécifiques	Améliorer la commercialisation des produits agricoles Améliorer les conditions de circulation des biens et personnes dans les localités concernées	
Résultats attendus	Les personnes et leurs biens se déplacent aisément	

Activités	<p>Montage des TdR</p> <p>Mobilisation des ressources (matérielles, financières et humaines) ;</p> <p>Lancement de l'appel d'offre ;</p> <p>Passation du marché (contractualisation)</p> <p>Exécution des travaux</p> <p>Suivi</p> <p>Evaluation.</p>
-----------	---

5	LIEN AVEC LA PROGRAMMATION		
Orientations	Description		
PCD	Résulte du secteur travaux publics mauvais état du réseau routier de Lobo		
Stratégie sectorielle			
Politique nationale (DSRP)	Améliorer le cadre et les conditions de vie des populations locales		
Autres à préciser	/		

6	COMPLEMENTARITE AVEC AUTRES INTERVENANTS			
Titre	Bailleur (s)	Terminé	En cours	
		Cocher		

FICHE DE PROJET N°6

1	Mois	Année	Observations
Date d'établissement	Avril	2011	

2	INFORMATIONS SUR LE PROJET		
Nom de la Commune bénéficiaire	Lobo		
Département	Lékié		
Région ou Région	Centre		
Titre du Projet	Ouverture de la route Adzap EligNoa(2km)		

3	Financement du PROJET	
Libellés	Montants	
Contribution sur budget Communal	600000	
Contribution sur budget de l'Etat	/	
Autres cofinancements confirmés	/	
Montant sollicité	11400000	
Total	12000000	

4	OBJECTIFS DU PROJET	
Groupes cible bénéficiaires	Population de la zone rurale de Lobo(village Adzap)	
Problèmes à résoudre	Enclavement ; difficulté d'écoulement des produits agricoles	
Objectifs globaux	Améliorer le cadre et les conditions de vie des populations ;	
Objectifs spécifiques	Améliorer la commercialisation des produits agricoles Améliorer les conditions de circulation des biens et personnes dans les localités concernées	
Résultats attendus	Les personnes et leurs biens se déplacent aisément	

Activités	Montage des TDR Mobilisation des ressources (matérielles, financières et humaines) ; Lancement de l'appel d'offre ; Passation du marché (contractualisation) Exécution des travaux Suivi Evaluation.
-----------	--

5	LIEN AVEC LA PROGRAMMATION		
Orientations	Description		
PDL	Résulte du secteur travaux publics mauvais état du réseau routier de Lobo		
PCD			
Stratégie sectorielle	Améliorer le cadre et les conditions de vie des populations locales		
Politique nationale (DSRP)	/		
Autres à préciser			

6	COMPLEMENTARITE AVEC AUTRES INTERVENANTS			
Titre	Bailleur (s)	Terminé	En cours	
		Cocher		

FICHE DE PROJET N°7

1	Mois	Année	Observations
Date d'établissement	Avril	2011	

2	INFORMATIONS SUR LE PROJET		
Nom de la Commune bénéficiaire	Lobo		
Département	Lékié		
Région ou Région	Centre		
Titre du Projet	Extension du triphasé Ozomll Ekekam(6km)		

3	Financement du PROJET	
Libellés	Montants	
Contribution sur budget Communal	1800000	
Contribution sur budget de l'Etat	/	
Autres cofinancements confirmés	/	
Montant sollicité	34200000	
Total	36000000	

4	OBJECTIFS DU PROJET	
Groupes cible bénéficiaires	Populations rurales de Lobo (villages Ozom II et Ekekam	
Problèmes à résoudre	difficulté d'accès à l'énergie électrique	
Objectifs globaux	Améliorer le cadre et les conditions de vie des populations ;	
Objectifs spécifiques		
Résultats attendus	Les populations ont accès à l'énergie électrique	

Activités	Montage des TdR Mobilisation des ressources (matérielles, financières et humaines) ; Lancement de l'appel d'offre ; Passation du marché (contractualisation) Exécution des travaux Suivi Evaluation.
-----------	--

5	LIEN AVEC LA PROGRAMMATION		
Orientations	Description		
PDL	/		
PCD	Résulte du secteur eaux et énergie		
Stratégie sectorielle			
Politique nationale (DSRP)	Réduction de la pauvreté pour les prochaines années (2015)		
Autres à préciser	/		

6	COMPLEMENTARITE AVEC AUTRES INTERVENANTS			
Titre	Bailleur (s)	Terminé	En cours	
		Cocher		

FICHE DE PROJET N°8

1	Mois	Année	Observations
Date d'établissement	Avril	2011	

2	INFORMATIONS SUR LE PROJET	
Nom de la Commune bénéficiaire	Lobo	
Département	Lékié	
Région ou Région	Centre	
Titre du Projet	Extension du triphasé Ekoumtik Tikong(4km)	

3	Financement du PROJET	
Libellés	Montants	
Contribution sur budget Communal	1200000	
Contribution sur budget de l'Etat	/	
Autres cofinancements confirmés	/	
Montant sollicité	22800000	
Total	24000000	

4	OBJECTIFS DU PROJET	
Groupes cible bénéficiaires	Population rurale de Lobo(villages Tikong et Ekoumtik	
Problèmes à résoudre	difficulté d'accès à l'énergie électrique	
Objectifs globaux	Améliorer le cadre et les conditions de vie des populations ;	
Objectifs spécifiques		
Résultats attendus	Les populations ont accès à l'énergie électrique	

Activités	<p>Montage des TdR</p> <p>Mobilisation des ressources (matérielles, financières et humaines) ;</p> <p>Lancement de l'appel d'offre ;</p> <p>Passation du marché (contractualisation)</p> <p>Exécution des travaux</p> <p>Suivi</p> <p>Evaluation.</p>
-----------	---

5	LIEN AVEC LA PROGRAMMATION		
Orientations	/		
PDL	Résulte du secteur eaux et énergie		
PCD			
Stratégie sectorielle	Réduction de la pauvreté pour les prochaines années (2015)		
Politique nationale (DSRP)	/		
Autres à préciser	/		

6	COMPLEMENTARITE AVEC AUTRES INTERVENANTS			
Titre	Bailleur (s)	Terminé	En cours	
		Cocher		

FICHE DE PROJET N°9

1	Mois	Année	Observations
Date d'établissement	Avril	2011	

2	INFORMATIONS SUR LE PROJET
Nom de la Commune bénéficiaire	Lobo
Département	Léké
Région ou Région	Centre
Titre du Projet	Construction de la ligne Kouidi Akok(6km)

3	Financement du PROJET
Libellés	Montants
Contribution sur budget Communal	900000
Contribution sur budget de l'Etat	/
Autres cofinancements confirmés	/
Montant sollicité	17100000
Total	18000000

4	OBJECTIFS DU PROJET
Groupes cible bénéficiaires	Population de la zone rurale de Lobo villages Kouidi, Akok)
Problèmes à résoudre	difficulté d'accès à l'énergie électrique
Objectifs globaux	Améliorer le cadre et les conditions de vie des populations ;
Objectifs spécifiques	
Résultats attendus	Les populations ont accès à l'énergie électrique

Activités	Montage des TdR Mobilisation des ressources (matérielles, financières et humaines) ; Lancement de l'appel d'offre ; Passation du marché (contractualisation) Exécution des travaux Suivi Evaluation.
-----------	--

5	LIEN AVEC LA PROGRAMMATION		
Orientations	/		
PDL	Résulte du secteur eaux et énergie		
PCD			
Stratégie sectorielle	Réduction de la pauvreté pour les prochaines années (2015)		
Politique nationale (DSRP)	/		
Autres à préciser	/		















6	COMPLEMENTARITE AVEC AUTRES INTERVENANTS			
Titre	Bailleur (s)	Terminé	En cours	
		Cocher		

ANNEXE 4 FICHES DE PRÉSENCE AUX TRAVAUX DU COMES

COMMUNE DE LOBO

ATELIER DE VALMIDATION DU PLAN COMMUNAL DE DEVELOPPEMENTN PAR
LE CONSEIL MUNICIPAL ELARGI AUX SECTORIELS (COMPES)

Date/...../2011

N	NOM ET PRENOMS	FONCTION	ADRESSE /CONTACT	SIGNATURE
01	MPEKE Annale	DDAS/LEK	99-52-42-15	 ✓
02	Prinval Jacques	DDT/LE	96984810	
03	ATHANGANA Jigib	DDES/L	75372012	 ✓
04	ONDYELA Benson	conseiller M	96063089	
05	Mvolo Alundu Thadde	Conseiller	97443328	
	Ekinga Ramat	'U U'	-	
7	TCHOUNGUE Guilla	11	94411711	
8	- NGA NGA	STAGIAIRE PNDD	77.57.53.13	
9	ABEE BONO Simeon	DDTOP/LEK	97322513	AAA ✓
10	MESSI Gregoire	DDSEP/LEK	96025886	 ✓
11	MESSINA Tholin	Représentant SD-Jeun/L	94796619	 ✓
12	Nguele Menanga Shie	DDTOP/LEK	99891884	
13	MESSANGA Blaise A.	DD/Tour	74333352	 ✓
14	NGONO ANDELLA Celeste	DDER/L	99386664	 ✓
15	HOAH Sylvestre	Conseiller	79830620	

COMMUNE DE LOBO

ATELIER DE VALMIDATION DU PLAN COMMUNAL DE DEVELOPPEMENTN PAR
LE CONSEIL MUNICIPAL ELARGI AUX SECTORIELS (COMPES)

Date/...../2011

N	NOM ET PRENOMS	FONCTION	ADRESSE /CONTACT	SIGNATURE
16	TANDAH Theophile	DDUH/L	99515372	
	Tsala Pascal.	RSD/MINEEL	94365587	
18	ANDEGUE BILOA	clst/STP	77478560	
19	Eyebé Simplicie	DDADER- LEKIE	99162811	
	ENANA ASOLO Hubert	C.M.	94.46-60.57	
	Ebanga Jean	C.M.	98970155	
	NKE Laurent J.	C.M.	95104803	
	DJAMANE Armand L.	RSD/MINIMID/L	93027759	
	EFOGO Luc	MINEP	75678427	
	MPOM APOLINAIRE	ADISS/IT	74.53.21.01	
	NYOBE Gabriel	ADMINISTR	75642990	
	Goufan Sabine	Agent de Exp. Lobo	77925984	
	ZOBO Mirogo Hgail	DDERIAL	77532815	
	NSANA Ignace	Conseiller	77686569	
	KOUNOU Michel	Conseiller	77-40-36-88	

COMMUNE DE LOBO

**ATELIER DE VALMIDATION DU PLAN COMMUNAL DE DEVELOPPEMENTN PAR
LE CONSEIL MUNICIPAL ELARGI AUX SECTORIELS (COMPES)**

Date/...../2011

N	NOM ET PRENOMS	FONCTION	ADRESSE /CONTACT	SIGNATURE
31	NKE Suzanne	Conseiller	997842 28	
32	FLOUARD KIDONKO LOUIS COTY	Maire	7486 6816	
3	ANJOH Simodani	CB Lobo	94.67.07. 31	
4	ABDOU Kaigama	S/P Lobo	74 13 68 43	
5	MNOGO Ambride	RAD COMMERCE	97.02. 49.36.	
6	NGONGO SERGE	A/F commune de Lobo	96.32.22. 67	
7	MBINA Xavier	R. M/ Lobo	9914 83 77	
8	NDJANA BERT	Conseiller	9999 11 48	
9	Mme DANA hie NDA P.	Conseiller	798306 20	
10	NOA Bernard	Conseiller	96 11 41 97	
11	Mme MENDO ué B.	Conseiller	9 4 6 1 6 2 0 1	
12	EBO BE Benjamin	Conseiller	99 97 01 35	
13	Mme Amvouna Marc	Conseiller	74866816	
14	NDZOMO OMBBA	Conseiller	9999 11 48	

ANNEXE 5 ACTE DE DELIBERATION DE LA COMMUNE

REGION DU CENTRE	17	REPUBLIQUE DU CAMEROUN
DEPARTEMENT DE LA LEKIE	18	Paix - Travail - Patrie
COMMUNE DE LOBO	19	
SECRETARIAT GENERAL	20	
SECRETARIAT DU CONSEIL	21	

**DELIBERATION N° 25 /DM/J03/C/SG/SC/LO
PORTANT VALIDATION DU PLAN COMMUNAL DE
DEVELOPPEMENT (PCD) DE LA COMMUNE DE LOBO**

Nombre de Membres dont le Conseil est composé : 25

Nombre de Conseillers présents :

(Extrait du Registre des Délibérations du Conseil Municipal)

LE CONSEIL MUNICIPAL DE LA COMMUNE DE LOBO :

VU la Constitution ;
 VU la loi n° 2004/017 du 22 juillet 2004 portant loi d'Orientation de la Décentralisation ;
 VU la loi n° 2004/018 du 22 juillet 2004 fixant les Règles Applicables aux Communes ;
 VU le décret n° 77/91 du 25 mars 1977 déterminant les pouvoirs de tutelle sur les Communes, Syndicats des Communes et Etablissements Communaux ;
 VU le décret n° 95/082 du 24 avril 1995 portant création de la Commune Rurale de Lobo ;
 VU le scrutin du 30 septembre 2007 portant élection des Conseillers Municipaux de la Commune de Lobo
 VU l'arrêté n° 00380/A/MINATD/DCTD du 1^{er} Novembre 2007 constatant l'élection de Monsieur ELOUNDOU NDONGO Louis Coty comme Maire de la Commune de Lobo ;
 VU la Convention n°002/2010/CRC-CE du 10 août 2010 de financement du PCD et autres activités connexes signée entre le Programme National de Développement Participatif (PNDP) et la Commune de Lobo ;
 VU la session du Conseil Municipal de la Commune de Lobo élargi aux Sectoriels convoquée par le Maire pour la validation, le 25 novembre 2011 du Plan Communal de Développement de Lobo

- D E L I B E R E -

Article 1^{er}.- Le Conseil Municipal de la Commune de Lobo élargi aux Sectoriels conformément à la deuxième phase du mode opératoire du PNDP, valide le Plan Communal de Développement (PCD) de Lobo, sous réserve de la prise en compte des observations faites à l'issue des travaux Dudit atelier.

Article 2.- Le Maire de la Commune de Lobo est chargé du suivi et de l'exécution de la présente délibération qui sera enregistrée, publiée et communiquée partout où besoin sera./-

LES CONSEILERS MUNICIPAUX :

N°	NOMS ET PRENOMS	SIGNATURE	N°	NOMS ET PRENOMS	SIGNATURE
1	ELOUNDOU NDONGO L.C.		14	NDZANA Ignace Firmin	
2	MBASSI EBENDE JEAN		15	NDZOMO OMGBA	
3	MENANGA Emmanuel		16	NKE Laurent Justin	

4	Mme AMVOUNA Marie		17	Mme NKE née MBAH M.	<i>[Signature]</i>
5	ASSOLO ONANA Hubert	<i>[Signature]</i>	18	NOA Bernard	
6	EBANGA Jean	<i>[Signature]</i>	19	NOAH Sylvestre	
7	EBODE Benjamin		20	OLONGO André Vincent P.	
8	EKENGA MAMA François	<i>[Signature]</i>	21	ONAMENGUE Bienvenu	<i>[Signature]</i>
9	ELOUNDOU Dagobert S.		22	ONANA Thomas Dieudonné	
10	KOUNOU Michel	<i>[Signature]</i>	23	Mme ONANA née NTSA P.	
11	MVOLO ELUNDU Thaddée	<i>[Signature]</i>	24	TCHOUNGUI Guillaume F.	<i>[Signature]</i>
12	Mme MVONDO née BILOA		25	TSANGA EBODE F.	
13	NDZANA Benoît	<i>[Signature]</i>			

FAIT ET DELIBERE EN SEANCE PUBLIQUE
A LOBO, le 25 NOV 2011
LE MAIRE, PRESIDENT DE SEANCE ,

LE SECRETAIRE DE SEANCE,

[Signature]
Onana Ayong Etobie
Cadre Contractuel des Communes

[Signature]
Onana Ayong Etobie
LE MAIRE

VU ET VISE = 8 MAI 2012
MONATELE, le
LE PREFET,

VU ET APPROUVE
YAOUNDE, le
LE GOUVERNEUR,



[Signature]
Marie Bernadette Marie
ADMINISTRATEUR CIVIL PRINCIPAL

AMPLIATIONS :

- MINATD(DCTD)YDE
- REGION/CENTRE(SRC) YDE
- PREFECTURE/LEKIE MTELE
- S/PREFECTURE LOBO
- REC. MUN. LOBO
- CHRONO
- ARCHIVES.-

ANNEXE 6 FICHE D'ANALYSE ET D'APPROBATION DU PLAN COMMUNAL DE LOBO

REPUBLIQUE DU CAMEROUN

 Paix – Travail – Patrie

 MINISTERE DE L'ECONOMIE, DE LA
 PLANIFICATION ET DE L'AMENAGEMENT DU
 TERRITOIRE

 SECRETARIAT GENERAL

 PROGRAMME NATIONAL
 DE DEVELOPPEMENT PARTICIPATIF

 CELLULE REGIONALE
 DE COORDINATION DU CENTRE



REPUBLIC OF CAMEROON

 Peace – Work – Fatherland

 MINISTRY OF ECONOMY, OF PLANNING
 AND REGIONAL DEVELOPMENT

 SECRETARY GENERAL

 NATIONAL COMMUNITY DRIVEN
 DEVELOPEMENT PROGRAM

 CENTER REGIONAL UNIT

FICHE D'ANALYSE ET D'APPROBATION DU PLAN COMMUNAL DE
 DEVELOPPEMENT

PCD DE : LOBO

N°	CRITERES	AVIS(OUI/ NON)
1	Niveau d'appropriation du processus PCD par la commune	
2	Utilisation d'une méthodologie qui favorise la participation : valorisation du savoir – faire local, genre, prise en compte du potentiel économique)	<i>oui</i>
3	Participation des acteurs concernés : participation des acteurs intervenant dans la commune, participation active des populations à toutes les phases du diagnostic et de la planification	<i>/</i>
4	Existence des données qualitatives et quantitatives par secteur	<i>oui</i>
5	Prise en compte des centres d'intérêts des secteurs socio – économiques	<i>oui</i>
6	Cohérence entre le Plan d'action et les ressources disponibles	<i>/</i>
7	Prise en compte de la dimension environnementale et des questions de ressources naturelles	<i>oui</i>
8	Cohérence entre les activités retenues et les problèmes identifiés	<i>oui</i>
9	Cohérence entre les actions prioritaires du PDC et les orientations sectorielles de l'Etat	<i>oui</i>
10	Transparence (information, communication, restitution, feed-back...)	<i>/</i>
11	Equité / justice sociale : prise en compte du genre à toutes les étapes du processus	<i>/</i>

Avis General du Sectoriel MINEPAT

Document PCD	AVIS (OUI/NON)
Document « validé »	<i>oui</i>



Signature du Sectoriel MINEPAT

MON AMELE le 25/06/2012.

ANNEXE 7 ARRETE PREFECTORAL RENDANT EXECUTOIRE LE PCD DE LOBO

REGION DU CENTRE
DEPARTEMENT DE LA LEKIE
PREFECTURE DE MONATELE
BUREAU DE L'ACTION ECONOMIQUE

REPUBLIQUE DU CAMEROUN
PAIX-TRAVAIL PATRIE

ARRETE PREFECTORAL N° 0224/AP/JO3/BAE DU 11 JUN 2012

Rendant exécutoire le Plan Communal de Développement (PCD) de LOBO

LE PREFET DU DEPARTEMENT DE LA LEKIE

- Vu La Constitution ;
Vu La Loi n°2004/017 du 22 juillet 2004 d'orientation de la décentralisation ;
Vu La Loi n°2004/018 du 22 juillet 2004 fixant les règles applicables aux Communes;
Vu La Loi n°2009/011 du 10 juillet 2009 portant régimes financiers des Collectivités Territoriales décentralisées ;
Vu La Loi n°2009/019 du 15 décembre 2009 portant fiscalité locale;
Vu Le Décret 77/91 du 25 mars 1977 déterminant les pouvoirs de tutelle sur les Communes, Syndicats de Commune et Etablissements Communaux modifié par le Décret 90/1464 du 09 novembre 1990 ;
Vu Le Décret 77/23 du 29 juillet 1977 déterminant les Communes et ressorts territoriaux et tous les textes modificatifs subséquents ;
Vu Le Décret 2005/104 du 13 avril 2005 portant organisation du Ministère de l'Administration Territoriale et de la Décentralisation ;
Vu Le Décret n°2010/185 du 15 juin 2010 portant nomination de monsieur **MBA BERNARD MARIE** aux fonctions de Préfet du département de la Lékié ;
Vu L'arrêté 00043/A/MINATD/DCTD du 1^{er} novembre 2007 constatant l'élection de monsieur **ELOUNDOU NDONGO Louis Coty** comme Maire de la Commune de Lobo ;
Vu La convention n°002/2010/CRC-CE du 10 août 2010 de financement du PCD et autres activités connexes signée entre le Programme National de Développement Participatif (PNDP) et la Commune de Lobo ;
Vu la délibération n°25/DM/JO3/C/SG/SC/LO portant validation du Plan Communal de Développement (PCD) de la Commune de Lobo

Considérant les nécessités de service ;

ARRETE :

Article-1^{er} : Est pour compter de la date de signature du présent Arrêté, validé et rendu exécutoire, le Plan Communal de Développement (PCD) de la Commune de Lobo.

Article-2 : le PCD de la Commune de Lobo est assorti :

- D'un Cadre de Dépenses à Moyen Terme (CDMT) ou Plan Triennal pour les (03) trois années 2011,2012 et 2013 ;
- D'un Plan d'Investissement Annuel (PIA) pour l'année 2011 ;

Article-3 : Chaque année, le maire de la Commune de Lobo élabore un PIA à partir du CDMT ;

Article-4 : L'actualisation du présent PCD ne peut intervenir qu'après élaboration du PIA ;

Article-5 : Le présent arrêté sera enregistré, publié et communiqué partout où besoin sera.

Ampliations :

- GRC/Ydé
- Commune/Lobo
- DDMINEPAT/Lékié
- PNDP/CRC-CE
- CHRONO/ARCHIVE



LE PREFET

Mba Jean and Marie
ADMINISTRATEUR CIVIL PRINCIPAL

11 JUN 2012