

REPUBLIQUE DU CAMEROUN

REPUBLIC OF CAMEROON

.....
Paix – Travail - Patrie

.....
Peace – Work - Fatherland

.....
Ministère de l’Economie de la Planification
et de l’Aménagement du Territoire

.....
Ministry of Economy, Planning and Regional
Development

.....
Région du Centre

.....
Centre Region

.....
Département du Mbam et Inoubou

.....
Mbam and Inoubou Division

.....
COMMUNE DE BOKITO

.....
BOKITO COUNCIL

**PLAN COMMUNAL DE DEVELOPPEMENT
(PCD)
DE BOKITO**

Réalisé avec l’appui du



Par l’OAL GIC PRODEPAD
BP 1085 Tél. : 77 60 22 06 / 99 89 99 29
(pour la Commune de Bokito)



Photo1 : Arrivée de Mr le Préfet du Département du Mbam et Inoubou
à l'atelier de validation du PCD

SOMMAIRE

• Résumé du PCD	4
• Liste des abréviations	6
• Liste des tableaux	8
• Liste des photos	10
• Liste des cartes	11
• Liste des annexes	12
1. INTRODUCTION	13
1.1. Contexte et justification	14
1.2. Objectifs du PCD	14
1.3. Structure du document	14
2. APPROCHE METHODOLOGIQUE	15
2.1. Préparation de l'ensemble du processus	16
2.2. Collecte des informations et traitement	16
2.3. Consolidation des données du diagnostic	17
2.4. Phase de planification et programmation	17
2.5. Mécanisme de suivi évaluation participatif	18
2.6. Matrice de présentation des principaux outils utilisés	19
3. PRESENTATION SOMMAIRE DE LA COMMUNE	
3.1. Informations générales sur la Commune	23
3.2. Milieu biophysique	24
3.3. Milieu humain	26
3.4. Principales infrastructures par secteur	28
3.5. Principales potentialités et ressources de la Commune	31
3.6. Synthèse des résultats du diagnostic	32
3.6.1 Synthèse du DIC	32
- Axes de renforcement de la commune	34
3.6.2 Problèmes et besoins identifiés et consolidés par secteur	36
4. PLANIFICATION STRATEGIQUE	
4.1. Vision et objectifs du PCD	43
4.2. Cadre logique par secteur	44
Cadre Logique Economie locale	116
4.3. Coût estimatif du PCD	119
4.4. Esquisse de PUGT de l'espace communal	121
5. PROGRAMMATION	122
5.1. Cadre de Dépenses à Moyen Terme (CDMT) des projets prioritaires	123
5.2. Cadre sommaire de gestion environnemental du CDMT	142
5.3. Plan d'investissement annuel (PIA)	152
5.3.1. Tableau de mobilisation des ressources 2012	155
5.4. Plan de passation de marché pour l'année 2012	157
6. MECANISME DE SUIVI-EVALUATION :	158

6.1. Quelques définitions	159
6.2. Le mécanisme de suivi-évaluation	159
6.3. Dispositif, outils et fréquence du reporting	164
6.4. Mécanisme de préparation du PIA et de révision du PCD	168
6.5. Plan de communication sur la mise en œuvre du PCD	169

ANNEXES	175
Annexe 1 : Photos	176
Annexe 2 : Fiches de projets du PIA 2012	179
Annexe 3 : Programme de tenue de l'atelier du PCD	186
Annexe 4 : Fiches de présence du COMES (conseillers et sectoriels)	188
Annexe 5 : Délibération municipale N°04/DM/C/BOK/SG/11 portant validation du PCD	189
Annexe 6 : Note d'approbation du PCD par DD MINEPAT	190
Annexe 7 : Arrêté préfectorale rendant exécutoire le PCD	191

RESUME

Dans le cadre du processus de décentralisation consacré par la Constitution de 1996 et promu dans les faits par les lois relatives à l'orientation de la décentralisation et applicables aux Communes et aux Régions, le Gouvernement Camerounais a conçu et mis en place avec le concours des Bailleurs de fonds, le Programme National de Développement Participatif (PNDP).

Il s'agit, pour le PNDP, de doter les Collectivités Territoriales Décentralisées que constituent les Communes, de moyens d'une participation effective au processus de développement à travers le cofinancement des actions de développement identifiées à la base par les bénéficiaires eux-mêmes.

Il est ainsi question d'élaborer un document de base, le Plan Communal de Développement (PCD) dont l'objectif global est de doter la Commune d'une vision de développement élaborée à l'issue d'un processus participatif. Il permet l'organisation des acteurs locaux autour d'un programme commun, pour gérer de manière rationnelle et transparente, les ressources de la Collectivité. Cet outil essentiel dans le processus participe d'une recherche active des voies et moyens permettant à la Commune de booster son propre développement, aussi bien sur le plan économique, social que culturel.

C'est dans ce cadre que s'est tenu, du 29 Novembre au 1^{er} Décembre 2011, l'atelier d'élaboration du Plan Communal de Développement (PCD) de la Commune de BOKITO, suivi le 16 Décembre 2011 de la tenue du COMES (Conseil Municipal Elargi aux Sectoriels) pour la validation dudit plan.

Dans une démarche méthodologique participative, l'Exécutif communal, les Conseillers Municipaux, les cadres de la Commune, l'Autorité de tutelle, les Sectoriels, les Hommes politiques, les Autorités traditionnelles, les Elites de la localité, les Représentants d'associations, les Présidents des CC, les Acteurs économiques ont fortement contribué à la réussite des différentes phases du processus d'élaboration du PCD de la Commune de BOKITO qui en comporte sept :

1. La préparation de l'ensemble du processus

2. Le diagnostic participatif conduit dans 29 secteurs préalablement définis et comportant :

- L'élaboration du Diagnostic Institutionnel Communal (DIC) ;
- L'élaboration du diagnostic de l'espace urbain ;
- L'élaboration du diagnostic niveau village ;

3.4. 5. Planification, mobilisation des ressources et programmation

6 La Mise en œuvre du PCD

7 Le suivi évaluation participatif

La consolidation des résultats issus du diagnostic participatif a permis de formuler au niveau communal, les différents problèmes identifiés dans les 29 secteurs, de les analyser et de définir une esquisse de solutions endogènes à chacun.

Ainsi, sur le plan économique il s'agit de mieux organiser et de promouvoir les activités agricoles (vivrière et de rente) et celle relative à l'extraction du sable du Mbam et de ses berges. Cette activité pourrait créer un millier d'emploi à l'horizon 2022.

Concernant les services sociaux de base, il est question d'élaborer des stratégies sectorielles permettant l'accès facile de la majorité aux services de base en y intégrant non seulement l'aspect genre mais également la résolution des problèmes qui touchent les couches des populations les plus vulnérables.

La prise en compte des aspects socio-environnementaux est un élément fondamental à intégrer dans toute étude de faisabilité relative à la réalisation des ouvrages.

Au niveau de l'Institution communale, un plan de formation et de renforcement des capacités des différentes parties prenantes (Exécutif municipal, Conseillers municipaux, Agents communaux) devra être élaboré en vue d'améliorer la gouvernance de la Commune et d'apporter un mieux vivre aux populations.

Le présent PCD qui définit la vision de la Commune à l'horizon 2022, est un document de stratégie globale intégrée, socle de toute action engagée dans les dix (10) prochaines années au

niveau de la Commune. Sa mise en œuvre nécessitera la mobilisation d'importantes ressources financières évaluées à environ Fcfa 21 877 815 000. L'instrument de cadrage budgétaire qu'est le CDMT (Cadre de Dépenses à Moyen Terme) issu de la projection à l'horizon 2015 des ressources budgétaires et de la progression des dépenses découlant du PCD a été évalué à environ Fcfa 2 125 560 000. Quant au Plan d'Investissement Annuel (PIA) pour 2012, il est évalué à environ Fcfa 377 760 000.

En vue de permettre à la Commune de s'informer et de rendre compte à la Communauté du niveau d'exécution des activités d'une part, et de renforcer l'appropriation des processus d'élaboration des PCD par les concernés eux-mêmes, d'autre part, un dispositif de Suivi-Evaluation, le Comité Communal de Suivi Evaluation (CCSE), a été mis en place et un Plan de Communication Communale (PCC) élaboré.

LISTE DES ABRÉVIATIONS

A1 :	Premier Adjoint au Maire
A2 :	Deuxième Adjoint au Maire
AES SONEL:	American Energy Society – Société Nationale d'Electricité du Cameroun
AGR :	Activités Génératrices de Revenus
APE :	Association des Parents d'Elèves
BIP :	Budget d'Investissement Public
CC :	Comité de Concertation
CCSE :	Comité Communal de Suivi Evaluation
CL :	Cadre Logique
CLLCS :	Comité Local de Lutte Contre le SIDA
CDMT :	Cadre de Dépenses à Moyen Terme
CNLS :	Comité National de Lutte contre le SIDA
CRP :	Cellule Régionale du Programme
DR :	Délégation Régionale
FEICOM :	Fonds Spécial d'Equipement et d'Intervention Intercommunale
GIC :	Groupes d'Initiative Commune
ISS :	Interview Semi Structurée
IST :	Infection Sexuellement Transmissible
MINADER :	Ministère de l'Agriculture et du Développement Rural
MINAS :	Ministère des Affaires Sociales
MINADT :	Ministère de l'Administration Territoriale et de la Décentralisation
MINCOM :	Ministère de la Communication
MINCOMMERCE :	Ministère du Commerce
MINCULT :	Ministère de la Culture
MINDAF :	Ministère des Domaines et des Affaires Foncières
MINDUH :	Ministère du Développement Urbain et de l'Habitat
MINEDUB :	Ministère de l'Education de Base
MINEE :	Ministère de l'Energie et de l'Eau
MINEFOP :	Ministère de l'Emploi et de la Formation Professionnelle
MINESEC :	Ministère des Enseignements Secondaires
MINESUP :	Ministère de l'Enseignement Supérieur
MINEP :	Ministère de l'Environnement et de la Protection de la Nature
MINEPAT :	Ministère de l'Economie, de la Planification et de l'Aménagement du Territoire

MINEPIA :	Ministère de l'Élevage, des Pêches et des Industries Animales
MINFI :	Ministère des Finances
MINFOF :	Ministère des Forêts et de la Faune
MINFOPRA :	Ministère de la Fonction Publique et de la Réforme Administrative
MINIMIDT :	Ministère de l'Industrie, des Mines et du Développement Technologique
MINJEUN :	Ministère de la Jeunesse
MINJUSTICE :	Ministère de la Justice
MINPMEESA :	Ministère des Petites et Moyennes Entreprises, de l'Économie Sociale et de l'Artisanat
MINPOSTEL :	Ministère des Postes et Télécommunication
MINPROFF :	Ministère de la Promotion de la Femme et de la Famille
MINRESI :	Ministère de la Recherche Scientifique et Technique
MINSANTE :	Ministère de la Santé Publique
MINSEP :	Ministère des Sports et de l'Éducation Physique
MINT :	Ministère des Transports
MINTP :	Ministère des Travaux Publics
MINTSS :	Ministère du Travail et de la Sécurité Sociale
OAL :	Organisme d'Appui Local
ONG :	Organisation Non Gouvernementale
PCC :	Plan de Communication Communale
PCD :	Plan Communal de Développement
PIA :	Plan d'Investissement Annuel
PM :	Pour Mémoire
PME/PMI :	Petite et Moyenne Entreprise / Petite et Moyenne Industrie
PNDP :	Programme National de Développement Participatif
PRODEPAD :	Promotion pour le Développement Participatif et la Décentralisation
PUGT :	Plan d'Utilisation et Gestion des Terres
PV :	Procès Verbal
RM :	Receveur Municipal
SDE :	Service Déconcentré de l'État
SEPO :	Succès, Echec, Potentialités, Obstacles
SG :	Secrétaire Général
SIDA :	Syndrome d'Immuno Déficience Acquise
TdR :	Termes de Référence
VIH :	Virus de l'Immuno déficience Humaine

LISTE DES TABLEAUX

Tableau 1 : Matrice de présentation des outils	19
Tableau 2 : Liste des villages par canton	23
Tableau 3 : Tableau de répartition des populations	27
Tableau 4 : Infrastructures existantes	29
Tableau 5 : Tableau des principales ressources et potentialités	31
Tableau 6 : Tableau des forces et faiblesses de la Commune	32
Tableau 7 : Axes stratégiques d'amélioration	34
Tableau 8 : Tableau consolidé des problèmes et besoins par secteur	37
Tableau 9 : CL secteur Agriculture	44
Tableau 10 : CL secteur Elevage, Pêche et Industries Animales	47
Tableau 11: CL secteur Santé	50
Tableau 12: CL secteur Travaux Publics	54
Tableau 13: CL secteur Education de Base	57
Tableau 14: CL secteur Culture	61
Tableau 15: CL secteur Promotion de la Femme et de la Famille	63
Tableau 16: CL secteur Affaires Sociales	65
Tableau 17: CL secteur Eau et Energie	67
Tableau 18: CL secteur Enseignement Secondaire	70
Tableau 19: CL secteur Emploi et Formation Professionnelle	72
Tableau 20: CL secteur Travail et Sécurité Sociale	74
Tableau 21: CL secteur Tourisme	76
Tableau 22: CL secteur Forêt et Faune	78
Tableau 23: CL secteur Environnement et Protection de la Nature	80
Tableau 24: CL secteur Développement Urbain et Habitat	82
Tableau 25: CL secteur Domaine et Affaires Foncières	84
Tableau 26: CL secteur Recherche Scientifique et Innovation	86
Tableau 27: CL secteur Commerce	88
Tableau 28: CL secteur Jeunesse	91
Tableau 29: CL secteur Sports et Education Physique	93
Tableau 30: CL secteur PME-PMI, Economie sociales et Artisanat	96
Tableau 31: CL secteur Industries, Mines et Développement Technologique	98
Tableau 32: CL secteur Transport	100
Tableau33: CL secteur Poste et Télécommunication	103
Tableau 34: CL secteur Communication	105
Tableau 35: CL secteur Administration Territoriale	107
Tableau 36: CL secteur Enseignement Supérieur	109
Tableau 37: CL Institution communale	111
Tableau 38: CL Développement de l'économie locale	116
Tableau 39: Coût estimatif du PCD à l'horizon 2022	119
Tableau 40: CDMT secteur Agriculture	123
Tableau 41: CDMT secteur Elevage, Pêche et Industries Animales	124
Tableau 42: CDMT secteur Recherche Scientifique et Innovation	125
Tableau 43: CDMT secteur Environnement et Protection de la Nature	126
Tableau 44: CDMT secteur Forêt et Faune	127
Tableau 45: CDMT secteur Santé	128
Tableau 46: CDMT secteur Affaires Sociales	129
Tableau 47: CDMT secteur Promotion de la Femme et de la Famille	130
Tableau 48: CDMT secteur Enseignement Secondaire	131
Tableau 49 : CDMT secteur Education de Base	132
Tableau 50: CDMT secteur Communication	133
Tableau 51: CDMT secteur Poste et Télécommunication	134
Tableau 52: CDMT secteur Eau et Energie	135
Tableau 53: CDMT secteur Développement Urbain et Habitat	136

Tableau 54: CDMT secteur Travaux Publics	137
Tableau 55: CDMT secteur Transport	138
Tableau 56 : CDMT secteur Commerce	139
Tableau 57: CDMT secteur Institution Communale	140
Tableau 58: CSGE du CDMT des microprojets hydrauliques	142
Tableau 59: CSGE du CDMT des microprojets de construction	144
Tableau 60: CSGE du CDMT des microprojets de la voirie urbaine et rurale	149
Tableau 61: CSGE du CDMT des microprojets sur la gestion des ressources nat.	151
Tableau 62: Plan d'Investissement Annuel (PIA) 2012	153
Tableau 63 : Tableau de mobilisation des ressources pour 2012	156
Tableau 64: Plan de passation des marchés des microprojets PNDP	158
Tableau 65: Composition du Comité Communal de Suivi Evaluation (CCSE)	161
Tableau 66: Fiche d'appréciation et de mesure des changements	162
Tableau 67: Quelques indicateurs d'impact	164
Tableau 68: Tableau des signes de bien être	164
Tableau 69: Tableau de synthèse de visite de terrain	166
Tableau 70 : Tableau de suivi du PIA	167
Tableau 71: Tableau de suivi du CDMT	167
Tableau 72: Exemple de Plan Média	171

LISTE DES PHOTOS

Photo 1 : Arrivée de Mr le Préfet du Département du Mbam et Inoubou à l'atelier de validation du PCD	2
Photo 2 : Etat d'une piste rurale en saison des pluies	176
Photo 3 : Mauvais entretien d'un forage	176
Photo 4 : CSI de Nyssiomo abandonné	176
Photo 5 : Salle de classe de l'EP de Nyamanga I	176
Photo 6 : Unique bâtiment de l'EP d'Omeng	177
Photo 7 : Apprendre dans un environnement précaire	177
Photo 8 : Une vue d'un paysage pittoresque vers Omeng	177
Photo 9 : Participant lors de l'atelier de validation du PCD	178
Photo 10 : Attitude des participants lors de l'exécution de l'hymne national	178
Photo 11 : Echange entre sectoriels et participant lors d'une pause	178
Photo 12 : Une attitude des participants en commission « du sérieux »	178
Photo 13 : Photo d'ensemble à la clôture de l'atelier de validation du PCD	178

LISTE DES CARTES

Carte 1 : Cartographie de la Commune de Bokito	22
Carte 2 : Carte sur les unités écologiques	25
Carte 3 : Esquisse du Plan d'Utilisation et Gestion des Terres	121

LISTE DES ANNEXES

Annexe 1 : Photos

Annexe 2 : Fiches de projets

Annexe 3 : Programme de tenue de l'Atelier du PCD

Annexe 4 : Fiches de présence du COMES (Conseillers et Sectoriels)

Annexe 5 : Délibération municipale portant validation du PCD

Annexe 6 : Note d'approbation du PCD par le DD MINEPAT

Annexe 7 : Arrêté préfectoral rendant exécutoire le PCD

I

INTRODUCTION

Contexte et justification

Dans le cadre de la mise en œuvre de la Stratégie pour la Croissance et l'Emploi (SCE) et dans la mouvance actuelle de la décentralisation, les Communes occupent de plus en plus une place centrale et deviennent de véritables acteurs du processus de développement socio-économique.

Dans ce contexte, le transfert de responsabilité aux Communes ne saurait se faire d'une manière spontanée. C'est ainsi qu'avec l'aide des partenaires au développement, le Gouvernement du Cameroun met en œuvre le PNDP afin de permettre aux Communes de prendre leurs responsabilités dans le processus progressif de décentralisation, afin de se doter des moyens d'une participation effective au processus de développement.

Dans ce cadre, et en raison des nouveaux défis auxquels les Communes fragiles et peu outillées devront faire face, le Programme National de Développement Participatif (PNDP) prévoit dans sa stratégie d'intervention d'utiliser des Organismes d'Appui Local (OAL) pour accompagner les Communes dans le processus de planification dont la finalité débouche sur l'élaboration d'un PCD (Plan Communal de Développement).

En effet, le PCD est un document constitué d'un ensemble d'objectifs et d'actions projetés par une Commune donnée, suivant une périodicité déterminée (court, moyen ou long terme) et une allocation précise des ressources disponibles ou attendues. C'est un outil essentiel dans le processus participatif d'une recherche active du développement économique et social d'une Commune.

I.2- Objectifs du diagnostic participatif

L'objectif principal de la mission est de doter la Commune de BOKITO d'un Plan Communal de Développement (PCD), tout en lui transférant les compétences en planification et programmation lui permettant d'actualiser son PCD et d'élaborer son Plan d'Investissement Annuel (PIA).

De manière spécifique, l'OAL doit accompagner la Commune dans les aspects suivants :

- Réaliser La monographie de la Commune ;
- Mener un diagnostic participatif ;
- Elaborer une planification stratégique;
- Présenter les ressources mobilisables par la Commune ;
- Programmer les investissements ;
- Elaborer le cadre socio-environnemental sommaire des investissements du CDMT ;
- Mettre en place un dispositif de suivi-évaluation de la mise en œuvre ;
- Accompagner pour les études de faisabilité des microprojets, le prestataire retenu à cet effet.

I.3- Structure du document

Le présent rapport des travaux sur le terrain a trait à la présentation des données consolidées du diagnostic participatif élaboré dans les trente six (36) villages que compte la Commune de Bokito. Il comporte les principales articulations ci-après :

- 1. Présenter de façon sommaire, la démarche méthodologie appliquée ;**
- 2. Présenter la Commune**
- 3. Présenter la synthèse des résultats consolidés du diagnostic participatif ;**
- 4. Planifier les activités issues de l'analyse des problèmes ;**
- 5. Elaborer une programmation des investissements et du PIA;**
- 6. Décrire le mécanisme de suivi évaluation mis en place ;**

II

APPROCHE METHODOLOGIQUE

II- APPROCHE METHODOLOGIQUE APPLIQUEE

Considérant les objectifs de la mission et les résultats attendus ci-dessus mentionnés d'une part, les acquis des différents séminaires organisés par le PNDP ainsi que d'autres formations sur « la planification locale » d'autre part, le schéma général de la démarche méthodologique que nous avons appliquée est basée sur une approche systémique telle que préconisée par le PNDP dans son Manuel d'Exécution et dans son Guide Méthodologique d'Approche Participative ainsi que sur les expériences des missions similaires que nous avons effectuées .

Elle est **articulée autour de sept principales étapes** :

Etape 1 : Préparation

II.1- Préparation de l'ensemble du processus

Cette phase a consisté en une large campagne de sensibilisation et d'information conduite par les Experts du GIC PRODEPAD. Au cours de celle-ci, les trente six (36) villages que comporte la Commune de Bokito ont été parcourus. Au cours de ces différentes rencontres, il était question de présenter le PNDP, expliquer la démarche participative, exposer les étapes et les modalités de l'accompagnement.

Nous avons organisé de multiples séances de travail tant avec le Maire et ses principaux collaborateurs. Nous avons ainsi pu établir en collaboration avec le Maire et le Secrétaire Général :

- La liste des participants à inviter à l'atelier de lancement du processus ;
- Le budget de l'Atelier ;
- Les dates et lieux de tenue des travaux ;
- Les invitations à envoyer ;
- Les commodités et facilités à réunir ;
- La Date et l'objectif de l'atelier de lancement.

Nous avons également rassemblé de nombreuses données socio-économiques sur la Commune ainsi que de multiples indications méthodologiques résultant des cas de planification communale dans d'autres Pays africains.

Afin d'enrichir et d'harmoniser les capacités de nos Experts en matière de planification communale, nous avons organisé deux séances de travail rassemblant les membres de notre équipe d'intervention. Au cours de chacune d'elles, des exposés suivis de débats et de discussions et d'explications ont été présentés dans une optique de partage et d'enrichissement mutuel.

Nous avons par la suite sensibilisé les populations des 36 villages sur le bienfondé du développement participatif tel que préconisé par le PNDP 2.

Etape 2 : Diagnostic participatif

II.2- Collecte des informations et traitement

Cette étape a été conduite de manière participative au cours de multiples séances d'une part en plénière et d'autre part en atelier mixte. Il s'est agi pour les participants d'identifier les problèmes qui se posent à eux dans leur village, de les analyser à partir des arbres à problème et d'en rechercher des solutions endogènes.

Elle s'est déroulée en trois phases :

- L'élaboration du Diagnostic Institutionnel Communal (DIC) ;
- L'élaboration du diagnostic de l'espace urbain par l'utilisation des fiches spécifiques ;
- Le diagnostic niveau village ;

Phase du Diagnostic Institutionnel Communal (DIC)

Cette phase a été conduite de manière participative à travers, d'une part, le recueil et l'exploitation des documents mis à notre disposition, et d'autre part, la tenue des séances de travail individuelles et ciblées en vue d'amener les acteurs communaux à faire une auto analyse de l'organisation et de la gestion de leur Institution.

Il s'est agi globalement de faire un flash sur la situation économique et sociale de la Commune, d'en relever les atouts, les potentialités, les contraintes et les obstacles et de définir des axes stratégiques de développement.

Phase du diagnostic de l'espace urbain

Il s'est agi, au cours de cette phase, d'identifier les problèmes qui se posent de façon spécifique à la zone urbaine de la Commune. A cet effet, hormis les outils classiques usuellement utilisés (Fiche de collecte des données de base, Cartographie, Diagrammes de Venn, SEPO, arbres à problème, Transect...), des supports spécifiques tels que la matrice des corps de métier, la carte de vulnérabilité ont été élaborées.

Phase du diagnostic niveau village

Au niveau village, la phase du diagnostic a consisté à identifier les problèmes qui se posent avec acuité dans les villages, de les reformuler, les analyser et d'en tirer les solutions endogènes, à partir des outils classiques dont la matrice est ci-dessous présentée.

II.3- Consolidation des données du diagnostic

Il s'est agi, à travers des tableaux synthèses, d'organiser et de regrouper par secteur et par village, les données des résultats du diagnostic participatif. Celles-ci ont été consolidées par celles issues des relevés GPS collectés dans les 36 villages qui composent la Commune de Bikito.

Par la suite, au cours d'un atelier d'un jour, les parties prenantes composées de l'Exécutif municipal, du personnel communal, des Conseillers Municipaux et des sectoriels ont, après discussion et amendements, validé le rapport consolidé des données du diagnostic participatif.

Précisons que l'identification des problèmes a concerné les vingt huit secteurs préalablement définis par le PNDP.

Etape 3, 4, 5 : Planification, mobilisation des ressources et programmation

II.4- Phase de planification et programmation

Sur la base des données issues de la phase de consolidation, l'exercice a consisté, dans un premier temps, à élaborer les Cadres Logiques (CL) par secteur à l'horizon 2022. Ceux-ci ont été préalablement présentés aux sectoriels concernés pour enrichissement

. Dans un deuxième temps, au cours d'un atelier de trois jours, du 29 Novembre au 1^{er} Décembre 2011, destiné à l'élaboration du PCD, les participants, après avoir une fois de plus examiné et enrichi les Cadres Logiques à eux présentés, les ont validés.

Une fois les CL validés, les participants, assistés des Experts de l'OAL, ont procédé à la formulation des activités principales nécessaires pour atteindre les résultats et une estimation en valeurs des actions relatives à chaque résultat a été établie.

Par la suite, la programmation du Cadre de Dépenses à Moyen Terme (CDMT) sur trois ans a été élaborée, suivi du Plan d'Investissement Annuel (PIA) pour la première année (2012) de mise en œuvre du PCD.

Une première mouture du PCD a été élaborée par l'OAL et au cours de la tenue de l'atelier de validation du 16 Décembre 2011 présidé par le Préfet du Département du Mbam et Inoubou, le Conseil Municipal Elargi aux Sectoriel (COMES), après amendements et enrichissement, a validé le PCD de la Commune de Bokito.

Mobilisation des ressources

S'agissant de ce volet, Mme le Maire a présenté une esquisse de la provenance des ressources mobilisables en vue de la mise en œuvre du PCD, de même que la vision de la Commune à l'horizon 2022.

Concernant les ressources mobilisables, elles seraient principalement issues des organismes ci-après :

- PNDP pour la première année
- Etat à travers le BIP
- FEICOM
- Ressources propres de la Commune
- ONG
- Elites de la localité.

Etape 6 : Mise en œuvre

Phase de mise en œuvre

La mise en œuvre a pour objectif l'exécution des actions programmées dans le PCD et leur Suivi et Evaluation.

Il s'est agit, de mettre en place un Comité Communal de Suivi – Evaluation (CCSE) dont les membres ont été désignés par le Maire..

Le CCSE est chargé, d'une part de mesurer le taux de réalisation des actions prévues, d'apprécier le niveau d'engagement des responsables dans leurs tâches, et d'autre part d'apprécier le niveau d'atteinte des résultats ainsi que les changements intervenus au niveau des personnes, des structures et de la Commune.

Etape 7 : Suivi Evaluation Participatif

II.5- Mécanisme de Suivi Evaluation

Pour cette phase, il était question, lors de l'atelier d'élaboration du PCD, de mettre en place une structure qui permette à l'organe exécutif de la Commune de suivre et rendre compte du niveau d'exécution des activités et de renforcer l'appropriation du processus d'élaboration du PCD. En d'autres termes, il s'agit d'un organe chargé de :

- Mesurer le taux de réalisation des actions prévues dans le PCD ;
- Apprécier le niveau d'engagement des responsables dans leurs tâches ;
- Apprécier le niveau d'atteinte des résultats ;
- Apprécier les changements opérés au niveau des personnes, des structures, et de la Commune ;
- Faire une évaluation périodique de la mise en œuvre du plan ;
- Rendre compte à l'Exécutif Municipal et au Conseil Municipal.

Le tableau ci-après présente la matrice des différents outils méthodologiques utilisés tout au long du processus d'élaboration du PCD.

Tableau 1 : Matrice de présentation des principaux outils utilisés

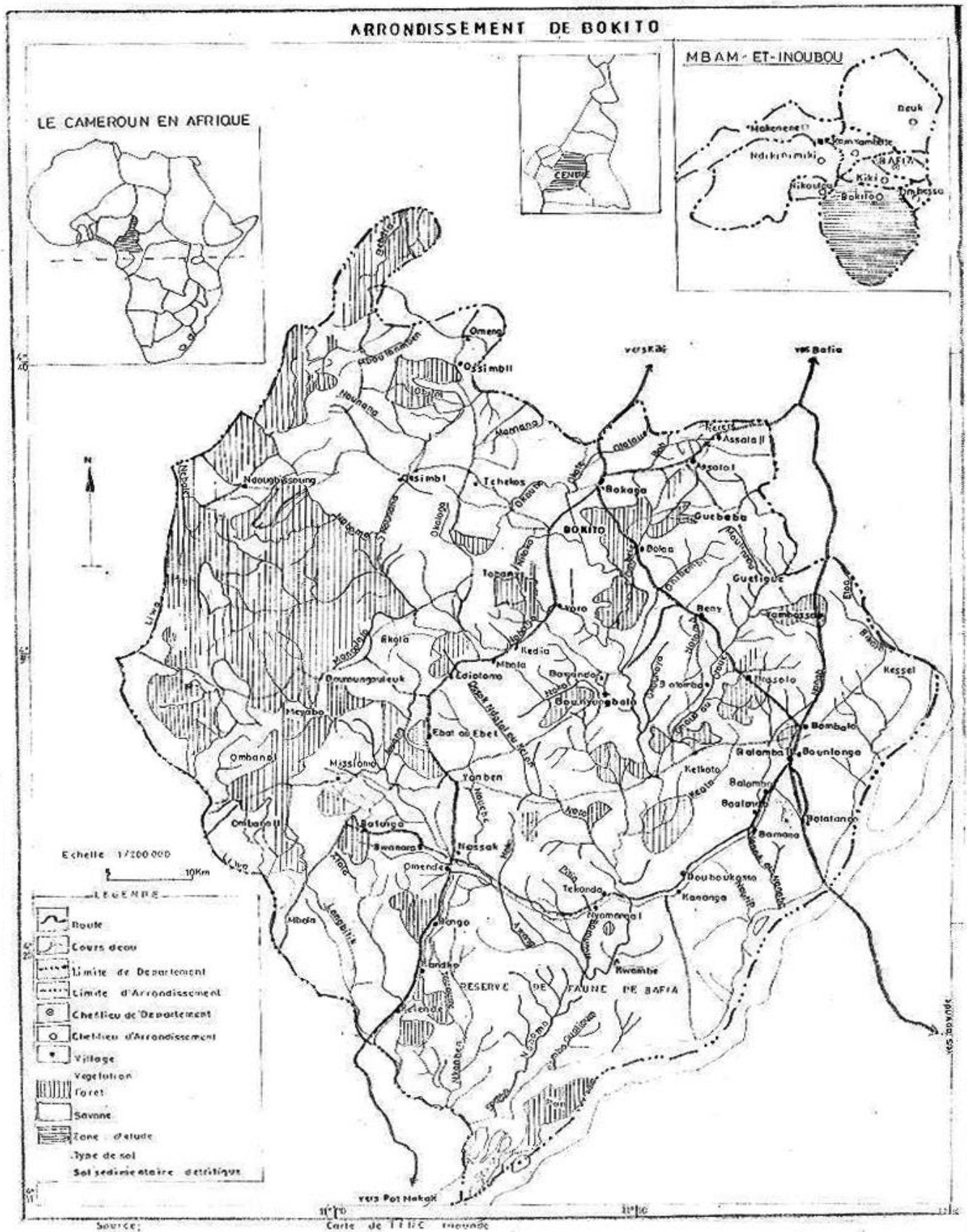
ETAPES	ACTIVITES	OUTILS UTILISES	OBJECTIF
<p><u>Etape 1 :</u></p> <p>Préparation générale</p>	<p>Recueil des données tout le long du processus</p>	<p>ISS</p>	<p>Permet de :</p> <ul style="list-style-type: none"> → Recueillir et exploiter différentes informations collectées sur le village → Faire un inventaire préliminaire des problèmes et atouts → Aborder les problèmes transversaux
		<p>Fiches de collecte des données de base</p>	<p>Permet de recueillir les données disponibles sur le village : données d'identification, données socio économiques</p>
<p><u>Etape 2 :</u></p> <p>Diagnostic participatif</p>	<p>Diagnostic niveau village</p>	<p>Cartographie du village</p>	<p>Dessinée par chaque GSP, elle permet :</p> <ul style="list-style-type: none"> → Structurer et visualiser les connaissances des participants sur le territoire communautaire → Mettre en évidence la perception et les centres d'intérêts des différents groupes au regard des ressources disponibles et/ou mobilisables → Contribuer à la formation d'une vision commune comme fondement des actions des uns et des autres
		<p>Transect</p>	<p>Cet outil s'avère utile pour ;</p> <ul style="list-style-type: none"> → Compléter et vérifier sur place les informations résultant de la cartographie et de l'ISS → Découvrir la diversité du village → Compléter les connaissances acquises sur la communauté → Identifier les utilisations, les tendances, les problèmes et les atouts de chaque zone ainsi que les solutions possibles → Mieux percevoir les problèmes transversaux (environnement, VIH/SIDA, couches vulnérables)
		<p>Arbre à problème</p>	<p>A pour principaux objectifs de :</p> <ul style="list-style-type: none"> → Etablir ensemble la liste des problèmes importants du village → Identifier les relations de causes à effets entre les problèmes → Approfondir l'analyse des causes de chaque problème important → Vérifier l'exhaustivité des causes à chaque

			niveau
		Matrice des solutions endogènes	A pour principal objectif de rassembler les causes et effets sur lesquels les populations veulent et peuvent agir
		Carte de mobilité	A pour principal objectif de monter le sens de déplacement des populations autochtones
		Carte de vulnérabilité	A pour objectif principal de circonscrire les zones sensibles à certains fléaux sociaux en vue d'y apporter une attention particulière
		SEPO	A pour objectifs de : → Compléter les connaissances acquises sur le village → Faire une auto évaluation des actions passées → Renforcer la pertinence du diagnostic → Structurer les observations et appréciations → Dédire des orientations pour la planification au regard des leçons des expériences passées
		Diagramme de Venn	Permet de : → Décrire l'organisation sociale du village → Explorer et analyser les relations existantes entre le village et les institutions d'encadrement du développement local
<u>Etape 3 :</u> Planification	Planification niveau village	Tableau de planification stratégique	A pour objectifs de : → Planifier dans le temps les actions à mener → Déterminer les responsabilités des parties prenantes → Obtenir l'accord des populations sur les actions à entreprendre
		Tableau de planification opérationnelle	A pour objectif de budgétiser les activités programmées pour la première année du plan

III

PRESENTATION SOMMAIRE DE LA COMMUNE

III- PRESENTATION SOMMAIRE DE LA COMMUNE



III-1- INFORMATIONS GENERALES SUR LA COMMUNE

La Commune de Bokito est située dans une zone de transition entre la forêt équatoriale et la savane. Elle est en grande partie située sur un plateau constitué de sols ferrallitiques fortement lessivés. On y trouve également une faible zone montagneuse dont les sols sont hydro morphes dans les vallées.

- ☞ **Date de création** : Par la loi n° 59/19 du 13 Mai 1959
- ☞ **Superficie** : 1 115 km²
- ☞ **Limites territoriales** :
 - i. Au Nord par la Commune de Kiiki ;
 - ii. Au Sud, par le Département du Nyong et Kellé ;
 - iii. A l'Est, par la Commune d'Ombessa ;
 - iv. A l'Ouest, par la Commune de Nitoukou.
- ☞ **Effectif de la population** : 72 000 âmes environ.
- ☞ **Nombre de quartiers/villages** : 02 quartiers en zone urbaine et 34 villages en zone rurale, soit 36 au total.
- ☞ **Principales ethnies** :

Tableau n°2 : Liste des villages par canton

Cantons	Nbre de villages	Dénomination des villages	Principales ethnies
Elip	10	Balamba1, Balamba2, Bassolo, Boalondo, Botatango, Botombo, Bongando, Kananga, Kilikoto, Yambassa	Yambassa
Gounou Sud	6	Assala1, Assala2, Bakoa, Bokaga, Gueboga Guefigué,	
Lemandé	7	Boungoungoulouk, Nyambaye, Omeng, Ossimb1, Ossimb2, Tobagne, Tsékos	Lemandé
Yangben	6	Batanga, Bongo, Mbola, Nyamanga1, Omendé, Yangbem	Yambassa Sanaga
Mmala	7	Bokito1, Bokito2, Bokito Village, Begni, Ediolomo, Kedia, Yoro,	Yambassa, Lemandé Sanaga Allogènes

III.2- MILIEU BIOPHYSIQUE

Le territoire de la Commune de BOKITO présente une topographie peu accidentée recouverte dans sa plus grande partie d'un vaste plateau constitué de savanes arborées dont émergent quelques collines dans sa partie Ouest.

Cet espace est arrosé par deux grands fleuves, le Mbam et la Sanaga, et de même que plusieurs ruisseaux et rivières à régimes intermittents.

III.2.1- Climat

Le climat est de type subéquatorial guinéen composé de quatre saisons soit : deux saisons sèches et deux saisons de pluies. Les saisons sont réparties ainsi qu'il suit :

- Une grande saison sèche, de mi Novembre à mi Mars, au cours de laquelle les activités champêtres sont en arrêt et les populations sujettes à la famine.
- Une petite saison des pluies, de mi Mars à mi Juin, période courte au cours de laquelle les activités champêtres sont consacrées à la culture des plants à cycle court, tels le maïs, les agrumes,
- Une petite saison sèche, de mi Juin à mi Août, au cours de laquelle les activités champêtres sont, pour l'essentiel, consacrées à la préparation de la terre destinée à recevoir les prochaines cultures.
- Une grande saison des pluies, de Septembre à mi Novembre, au cours de laquelle on constate une grande activité champêtre. En effet, c'est la période destinée à la culture de toute sorte de plant.

III.2.2- Relief

Vu dans son ensemble, la Commune de Bokito présente plusieurs types de reliefs : des dépressions qui bordent les deux principaux fleuves que sont le Mbam et la Sanaga (environ 1,5 % de la superficie), des zones de plaines et de plateaux constitués de savanes arborées, de jachères et de plantations de cultures vivrières et / ou de rente (environ 95 % de la superficie) , et de quelques collines boisées et chaînes montagneuses dans sa partie Ouest (environ 3,5 % de la superficie).

III.2.3- Sols

Les sols sont de nature latéritique fortement lessivés par des roches métamorphiques constituées de gneiss et de formations quartziques, dans sa plus grande partie. Cette structure des sols est la caractéristique des terres fertiles, propices aux cultures vivrières et de rente (cacao), d'où le qualificatif de « grenier » du Mbam.

La zone montagneuse présente des sols ferrallitiques peu propices à l'agriculture.

III.2.4- Hydrographie

Plusieurs cours d'eau irriguent la Commune de Bokito parmi lesquels les fleuves, Mbam et Sanaga, les plus importants, dont les berges fertilisées par un apport permanent d'alluvions favorisent la culture maraîchère (gombo, tomate...).

De nombreuses autres rivières serpentent les villages à l'instar des rivières Okolé, Nobomo, Okoubé Ohoué, Okounaya, Oveng, pour ne citer que ceux-là dans lesquelles l'activité principale est la pêche du poisson.

III.2.5- Flore

La flore est essentiellement constituée d'une végétation composée de :

- Une forêt secondaire comprenant des cacaoyères en cours de réhabilitation pour la plupart, après qu'elles aient été abandonnées pour baisse des cours du cacao et de palmeraies, culture nouvellement introduite ;
- Des galeries de jachères, espaces réservés à la culture vivrière et quelques cultures maraîchères ;
- Des plantes aquatiques, fougères et les maraichers en bordure des cours d'eau ;
- D'arbres fruitiers (citronnier, avocatier, oranger, manguier, ananas ...), de palmiers sauvages, de raphia.

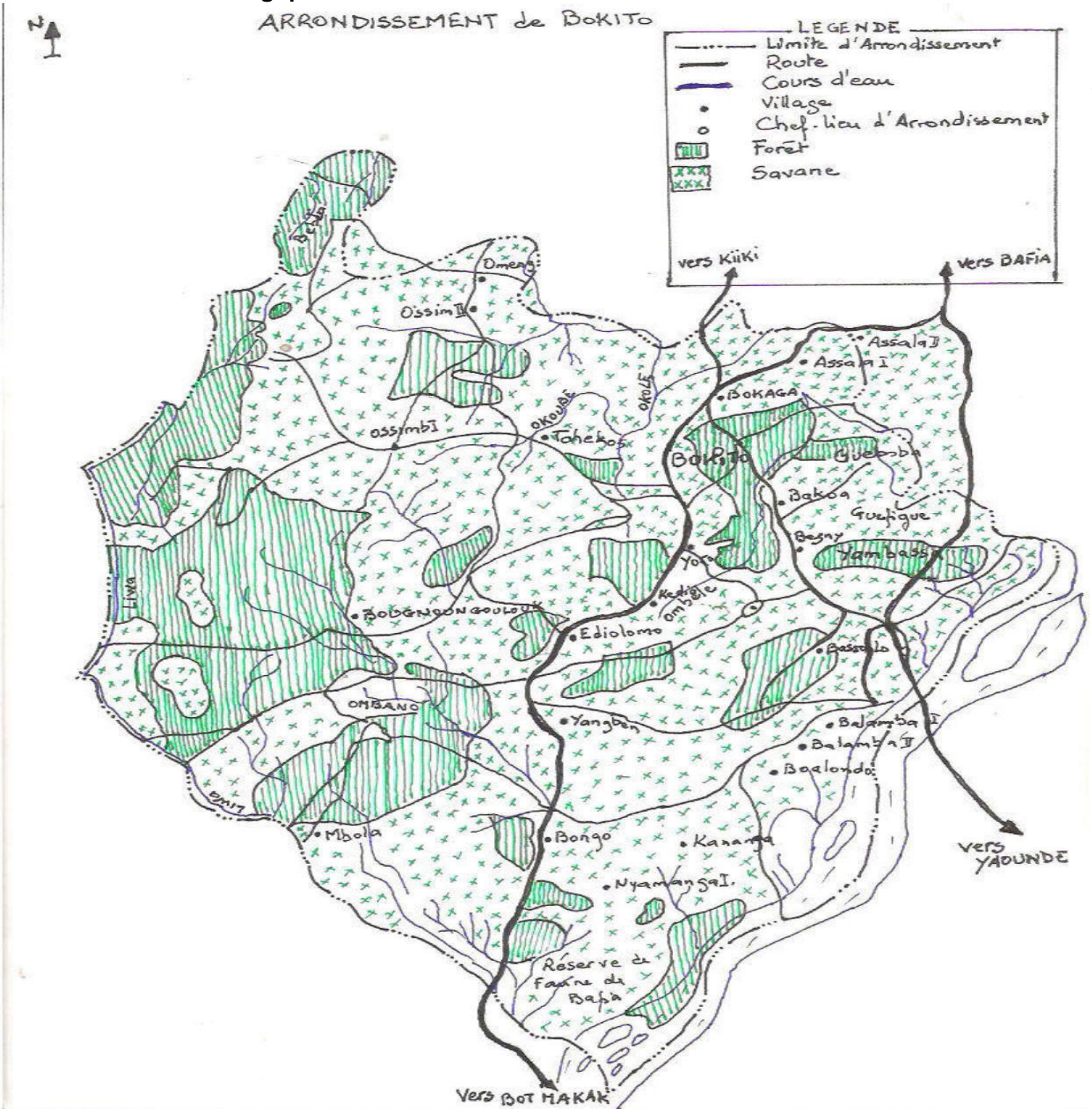
III.2.6- La faune

La faune sauvage se fait de plus en plus rare dans les forêts du fait d'une activité de chasse tout azimut et du braconnage. Cependant, on y rencontre encore des espèces comme le hérisson, les petits rongeurs (porc – épic, rat palmiste, hérisson) et les reptiles (boa, vipère, le mamba vert ...), rarement les singes tels le gibbon, macaque dont la présence dans les villages menace les plantations.

La faune domestique est constituée de chèvres dans la plupart des cas, laissés en divagation, et de la volaille.

La faune aquatique est constituée de poissons tels que le tilapia, le poisson vipère, la silure (silurus) pêchés dans les cours d'eau, les étangs et les marres pour la consommation domestique. On rencontre également les hippopotames, réelles menaces pour les cultures de gombo et de tomate pratiquées sur les rivages des deux grands fleuves que sont le Mbam et la Sanaga.

III.2.7- Unités écologiques



Les principales unités écologiques sont :

- La zone de savane, représentant environ 95 % de la superficie, constituée d'arbustes, de bosquets et de hautes herbes et destinée à la chasse. On y trouve également un fort potentiel en carrières de sable dont l'exploitation représente une source de revenus, non seulement pour une frange importante des jeunes de la localité, mais aussi pour la Commune ;
- La zone de forêt secondaire couvrant environ 80 % de la zone de savane, constituée d'arbustes utilisés pour le bois de chauffage, des cultures de rente, de jachères pour les cultures vivrières et d'arbres fruitiers (manguiers, orangers, citronnier et autres agrumes) pour le consommation domestique et la vente ;
- La zone de bas fonds, couvrant environ 1,5 % de la superficie, constituée d'herbes aquatiques, de marécages, de rivières et ruisseaux utilisée pour le maraîchage, la pêche et le ravitaillement en eau domestique ;
- La zone d'agglomération, 3,5 % de la superficie, constituée d'habitats construits en matériaux définitifs, semi – définitifs et en terre battue, surtout dans les villages.

III.3- MILIEU HUMAIN

III.3.1- Quelques repères historiques

Historiquement, l'appellation « Bokito » signifie en langue Yambassa, « barrière ou rempart ».

En effet, il semblerait qu'avant l'arrivée des colons, de multiples guerres tribales sévissaient dans cette région occupée par les Mmala. Face à cette situation et en vue de se protéger des invasions récurrentes de leurs voisins parmi lesquels les Lemandé, le peuple Mmala mis au point un système de sécurisation de leurs frontières en érigeant des remparts de protection tout au tour du village, d'où le nom « Bokito »

C'est en 1959 que la Commune de Bokito sera formellement créée par la loi n°59/19 du 13 Mai 1959, suite à la partition de la Commune de Bafia.

A sa création, elle comptait six (06) cantons : Elip, Gounou Nord, Gounou Sud, Mmala, Yangben et Lemandé. Le canton Gounou Nord deviendra plus tard la Commune d'Ombessa.

Les principales ethnies sont : les Yambassa (majoritaires), les Lemandé et les Sanaga (minoritaires).

La religion chrétienne est la plus prépondérante. A côté de celle-ci, on trouve la religion musulmane, la religion animiste.

Sur le plan culturel, la Commune de BOKITO qui compte 36 villages, ne connaît pas de clivage linguistique particulier ; les langues Yambassa et Lemandé sont les plus parlées.

L'organisation sociale des populations est de type patriarcal. Les unions ne sont pas toujours officialisées et beaucoup d'enfants issus de ces « mariages » ne sont pas déclarés : ils n'ont pas d'acte de naissance.

L'activité artistique est quasi inexistant : les manifestations culturelles traditionnelles n'existent plus que lors d'évènements exceptionnels qui eux – mêmes sont rares.

III.3.2- Données démographiques

La population de la Commune est estimée à environ 72 534 âmes dont 20 748 Hommes, 33 507 Femmes et , . Sa répartition par canton et par village et se présente telle que indiqué dans le tableau ci-après :

Tableau 3 : Répartition des populations par village et par canton

CANTONS	VILLAGES	POPULATIONS			
		Total	Femmes	Hommes	Enfants de 16 ans et moins
ELIP	Balamba I	800	450	250	100
	Balamba II	5 000	2 250	1 000	1 750
	Bassolo	800	350	250	200
	Boalondo	647	342	207	98
	Bogando	2 050	750	500	800
	Botatango	255	175	55	25
	Botombo	2 000	1 000	845	155
	Kananga	610	340	200	70
	Kilikoto	1 500	800	475	225
	Nyamanga I	450	200	100	150
Yambassa	2 586	1 086	900	600	
Sous total 1		16 698	7 743	4 782	4 173
LEMANDE	Bougnoungoulouk	1 200	450	325	425
	Nyambaye	500	261	200	39
	Ossim I	850	350	315	185
	Ossim II	1 500	675	400	425
	Omeng	1 600	780	500	320
	Tchékos	1 622	570	400	652
	Tobagne	5 000	2 500	1 300	1 200
Sous total 2		12 272	5 586	3 440	3 246
GOUNOU SUD	Assala I	3 500	1 900	1 042	558
	Assala II	1 200	650	350	200
	Bakoa	1 750	700	600	450
	Bokaga	2 400	1 050	700	650
	Gueboba	800	400	250	150
	Guefigué	2 600	1 030	900	670
Sous total 3		12 250	5 730	3 842	2 678
MMALA	Bégni	4 250	2 300	1 100	850
	Bokito village	600	250	150	200
	Ediolomo	400	200	105	95
	Espace urbain	3 414	1 404	700	1 310
	Kedia	1 800	600	500	700
	Yoro	4 000	1 450	1 050	1 500
Sous total 4		14 464	6 204	3 605	4 655
YANGBEN	Batanga	3 700	1 800	1 200	700
	Bongo	5 000	2 800	1 700	500
	Mbola	150	67	45	38
	Omende	4 000	2 000	1 200	800
	Yangben	4 000	1 600	1 000	1 400
Sous total 5		16 850	8 267	5 145	3 438
GRAND TOTAL		72 534	33 530	20 814	18 190

III.3.3- Développement de l'économie locale

La Commune de Bokito regorge de potentialités nombreuses qui, si elles étaient mieux organisées et mieux exploitées, permettraient d'impulser à coup sur le développement local :

Un potentiel agricole avéré

La vaste étendue de savane présentant les caractéristiques d'un sol fertile, fait de la Commune de Bokito le grenier la Région.

En effet, le fort potentiel en produits vivriers tels, le manioc, les agrumes, l'ananas, constitue un atout indéniable pour la création d'unités de transformation agro alimentaire. Mais pour ce faire, une stratégie de développement et d'exploitation desdites ressources devrait être élaborée et qui tienne compte des contraintes liées à cette activité (obligation d'une production suffisante et d'un approvisionnement régulier, augmentation des rendements, amélioration des techniques culturales, amélioration de la gouvernance,..).

Un potentiel en carrières de sable

L'activité d'extraction de sable est localisée pour l'essentiel en bordure et sur les berges pour le sable fin et dans le fleuve Sanaga pour le sable gros grain. Il s'agit d'une activité pratiquée de façon intense et qui drainent une grande partie des jeunes qui s'y adonnent.

Pour preuve, environ 90 % des approvisionnements des dépôts situés à Yaoundé proviennent desdites carrières.

Cette activité pourrait être davantage promue pour donner une vocation industrielle à la Commune, si elle était mieux organisée et infrastructurée.

Un fort potentiel en pâturage

La végétation de la Commune comportant environ 95 % de savane et dont la flore est essentiellement constituée de fourrage présente des atouts dans la création des fermes et ranchs des ruminants.

Un potentiel touristique et culturel

De nombreux sites touristiques de valeur exceptionnelle tels que ceux localisés dans le canton Lemandé (dans la partie Ouest de la Commune) existent. En effet, de par la richesse des sites, leur vallonnement et le pittoresque de sa luminosité qui donne à cette région un aspect campagnard où il ferait bon vivre, devrait inciter les autorités communales, voire nationales, à valoriser ces richesses potentielles.

Concernant la culture, une forte tradition illustrée par l'existence des forêts sacrées, la pratique des rites traditionnels, pourraient constituer un attrait pour les éventuels touristes.

En conséquence, la Commune gagnerait à élaborer une stratégie de mise en valeur de ces sites et valeurs culturelles.

III.4- PRINCIPALES INFRASTRUCTURES

La Commune de Bokito est dotée de nombreuses infrastructures sociales et administratives telles que présentées dans le tableau ci-après :

Tableau 4 : Infrastructures existantes

Localisation (Village)	Infrastructures existantes											
	Ecole	Centre de santé	Forage	Puits	Autres points d'eau	Infrastructures d'encadrement psychosociales	Magasin	Marché	Gare routière	Abattoir	Parc à bétail	Bâtiment administratif
	Nombre											
Assala I	1	1	4	0	0	0	0	1	0	0	0	0
Assala II	1	0	3	0		0	0	0	0	0	0	0
Bakoa	2	0	7	0	0	0	0	2	0	0	0	0
Balamba I	0	0	1	5	0	0	0	0	0	0	0	0
Balamba II	5	1	6	0	1	0	0	1	0	0	0	0
Bassolo	1	0	2	0	0	0	0	0	0	0	0	0
Batanga	1	1	4	0	1	0	0	1	0	0	0	0
Bégni	2	1	1	0	0	0	0	1	0	0	0	0
Boalondo	1	0	2	0	0	0	0	1	0	0	0	0
Bokaga	3	0	4	0	0	0	0	0	0	0	0	0
Bokito I	4	1	2	0	2	1	1	1	1	0	0	10
Bokito II	3	0	0	0	0	0	0	0	0	0	0	0
Bokito village	0	0	1	0	1	1	0	0	0	0	0	0
Bongando	1	1	2	0	0	0	0	0	0	0	0	0
Bongo	3	1	6	0	0	0	0	1	0	0	0	0
Botatango	0	0	2	0	0	0	0	0	0	0	0	0
Botombo	1	0	1	0	0	0	0	0	0	0	0	0
Bougnoungoulouk	1	1	4	0	0	0	0	0	0	0	0	0
Ediolomo	1	0	2	0	0	0	0	0	0	0	0	0
Gueboba	1	0	1	0	0	0	0	0	0	0	0	0

Plan Communal de Développement (PCD) de BOKITO

Guéfigué	3	1	3	0	0	0	0	1	0	0	0	0
Kananga	1	1	1	0	0	0	0	0	0	0	0	0
Kédia	1	0	4	0	0	0	0	0	0	0	0	0
Kilikoto	2	0	2	0	0	0	1	0	0	0	0	0
Mbola	0	0	1	0	0	0	0	0	0	0	0	0
Nyamanga I	1	0	1	0	0	0	0	0	0	0	0	0
Nyambaye	1	0	1	0	0	0	0	0	0	0	0	0
Omende	2	1	6	0	1	0	0	0	0	0	0	0
Omeng	1	0	0	0	0	0	0	0	0	0	0	0
Ossim I	1	0	2	0	0	0	0	0	0	0	0	0
Ossim II	0	0	1	0	0	0	0	0	0	0	0	0
Tchékos	2	2	1	0	1	0	0	0	0	0	0	0
Tobogne	1	0	1	0	1	0	1	1	0	0	0	0
Yambassa	2	0	6	0	0	0	0	1	0	0	0	0
Yangben	4	1	13	0	1	0	0	1	0	0	0	0
Yoro	1	0	2	0	0	1	0	0	0	0	0	0
TOTAL	55	14	100	5	9	3	3	13	1	0	0	10

Source : Données GPS

III.5- PRINCIPALES POTENTIALITES ET RESSOURCES DE LA COMMUNE

Les travaux entrepris lors du diagnostic ont permis d'identifier les opportunités et les contraintes de la Commune de Bokito sur le plan social, économique, environnemental, culturel et politique.

Tableau 5 : tableau des principales ressources et potentialités

Domaine	Ressources	Potentialités	Contraintes
Agriculture	Cultures de rente (cacao, palmier à huile) Cultures vivrières (manioc, taro, macabo, arachide, igname)	- Vastes savanes A sols fertiles - Existence de 02 Grands fleuves (le Mbam et la Sanaga) - Main d'œuvre abondante et jeune	- Ignorance des techniques modernes - Oisiveté des jeunes - Insuffisance des semences améliorées - Insuffisance de moyens financiers - Mauvais état des routes - Difficultés de transport
Mines	Sable et pierre (granite)	Vaste étendue riche en sable et pierre exploitable	- Exploitation anarchique et archaïque - Lutte de leadership
Hydrographie	Fleuves Mbam et Sanaga	Réserve de sable Réserve d'alluvion Réserve halieutique	Exploitation anarchique
Tourisme	Existence de nombreux sites touristiques	Forêts sacrées (Bongando, Gueboba, Assala 1, Omeng ...) Chaîne montagneuse de la zone Ouest qui lui donne un aspect pittoresque Les rivages du Mbam et la Sanaga où l'on peut aménager des plages artificielles	- Non aménagement des sites - Interdits traditionnels - Inexistence d'une stratégie de promotion du tourisme - Insuffisance de moyens financiers
Pédologie	Sols ferrallitiques constitués de roches métamorphiques (gneiss, quartz), éléments déterminants de la fertilité des sols	Vaste étendue de plateau propice à l'agriculture et à l'élevage	- Pratique des feux de Brousse - Ravinement des sols dû aux fortes pluies - Pratique de la culture extensive sans jachère entraînant l'appauvrissement des sols - Existence de conflits dus à la transhumance
Population	- Fortes Ressources humaines (plus de 70 000 âmes)	- Présence d'une forte Elite - Jeunesse de la population (75 % a moins de 45 ans)	- Manque de dynamisme - Exode rural - Faible densité de la Population (moins de 65 Habitants au km2)
Culture	- Forte tradition culturelle	- Plusieurs dance et musique - Lutes traditionnelles - Rites dans les forêts sacrées - Pluralité des dialectes	- Inexistence d'une stratégie de promotion de la culture

III.6- SYNTHESE DES RESULTATS DU DIAGNOSTIC

III.6.1- Synthèse du DIC

Tableau 6 : Tableau des forces et faiblesses de la Commune

DOMAINES	RUBRIQUES	FORCES	FAIBLESSES
Gestion des Ressources humaines	Exécutif Municipal	<ul style="list-style-type: none"> - Potentiel académique de haut niveau (Haut cadre, Instituteur) - Répartition des tâches entre les Adjointes 	<ul style="list-style-type: none"> ▪ Absence d'un cadre formel de réunion de coordination ▪ Non respect de la réglementation en matière de délégation de pouvoir
	Conseillers Municipaux	<ul style="list-style-type: none"> - Diversité et richesse humaine des membres (agriculteurs, élites, responsables d'organisation de développement) - Appartenance au même bord politique (RDPC) - Existence de trois commissions spécialisées (commission des Finances, commission des Travaux, commission des Affaires Sociales) 	<ul style="list-style-type: none"> ▪ Faiblesse dans la mobilisation, sensibilisation des populations ▪ Faible implication dans la gestion de la Commune ▪ Très faible représentativité des femmes (1 %) ▪ Inexistence d'un plan de formation ▪ Rareté des réunions des commissions spécialisées
	Personnel de la Commune	<ul style="list-style-type: none"> - Régularité des salaires et des cotisations CNPS - Jeunesse du personnel (moyenne d'âge moins de 40 ans) - Recrutement d'un agent de développement et d'un agent financier 	<ul style="list-style-type: none"> ▪ Insuffisance de personnel qualifié ▪ Organigramme non conforme à la réglementation en vigueur ▪ Peu de réunions de coordination et de suivi ▪ Inexistence d'un plan de formation des agents ▪ Inexistence d'un système formel de motivation du personnel
Gestion des Ressources financières	Comptabilité de l'Ordonnateur	<ul style="list-style-type: none"> - Respect des procédures relatives aux opérations financières - Les Ordres de Recettes, régulièrement signés par l'Ordonnateur - Rareté des opérations de régularisation - Existence d'une brigade de recouvrement - Croissance régulière des recettes propres dont le poids passe de 25 % en 2006 à 45 % en 2008 - Croissance du taux de réalisation des principaux postes de recettes (passent de 67 % en 2006 à 73 % en 2008) - Croissance des dépenses de fonctionnement par habitant (passent de 1 437 Fcfa en 2006 à 1 681 Fcfa en 2008) - Croissance des dépenses d'investissement par habitant (passent de 660 Fcfa en 2006 à 965 Fcfa en 2008) - Informatisation de la comptabilité de l'Ordonnateur - Budget élaboré sur des 	<ul style="list-style-type: none"> ▪ Inexistence d'un plan stratégique de mobilisation et de sécurisation des ressources financières ▪ Inexistence d'un Fichier des Contribuables exhaustif ▪ Inexistence d'une Recette Municipale autonome ▪ Absence d'un service financier bien structuré ▪ Incivisme des contribuables ▪ Circuits financiers non conventionnels : la plupart des recettes sont émises et recouvrées par la Commune et non par la Recette Municipale ▪ Faible implication des Conseillers dans le processus d'élaboration du budget

		bases plus réalistes	
	Comptabilité du Receveur Municipal	<ul style="list-style-type: none"> - Comptabilité assez bien tenue - Peu d'opérations de régularisation 	<ul style="list-style-type: none"> ▪ Cumul de postes (Percepteur et Receveur Municipal) ▪ Retard dans le rapprochement des opérations financières
Gestion des ressources patrimoniales	Meubles, immeubles, matériel roulant et équipements marchands	<ul style="list-style-type: none"> - Existence d'un état du patrimoine actuel - Existence d'un responsable chargé de la gestion du patrimoine (le Premier Adjoint au Maire) 	<ul style="list-style-type: none"> ▪ Absence de titre de propriété sur les lotissements ▪ Inexistence d'un système de comptabilité matière conforme à la réglementation en vigueur ▪ Inexistence d'un plan de lotissement ▪ Gestion approximative des équipements marchands
Gestion des relations	En interne	<ul style="list-style-type: none"> - Existence d'un panneau d'affichage - Existence de notes de service 	<ul style="list-style-type: none"> ▪ Peu de réunions de coordination et de suivi avec le personnel ▪ Faible système de communication ▪ Inexistence d'un cadre formel de communication ▪ Faible communication en interne
	En externe	<ul style="list-style-type: none"> - Bonne relation avec la tutelle - Bonne relation avec les organismes de développement 	<ul style="list-style-type: none"> ▪ Absence d'une stratégie de communication communale ▪ Absence d'un cadre formel de concertation avec les Conseillers et autres acteurs externes

III-6.1.5- Axes de renforcement de la Commune par rapport aux faiblesses de chaque axe

Il s'agit d'identifier les différentes actions d'amélioration permettant de transformer les faiblesses en forces et de mieux exploiter les potentialités de la Commune. Le tableau ci-après présente les actions envisagées dans les quatre grands domaines ci-dessus énumérés.

Tableau n° 7 : Axes stratégiques d'amélioration par domaine

N°	Domaine	Rubriques	Faiblesses	Axes d'amélioration
1	Gestion des Ressources humaines	Exécutif Municipal	<ul style="list-style-type: none"> ▪ Absence d'un cadre formel de réunion de coordination ▪ Non respect de la réglementation en matière de délégation de pouvoir 	<p>1- Elaborer un organigramme conformément à la réglementation en vigueur</p> <p>2- Mettre sur pied un système efficace de délégation de pouvoirs et le respecter</p>
		Conseillers Municipaux	<ul style="list-style-type: none"> ▪ Faiblesse dans la mobilisation, sensibilisation des populations ▪ Faible implication dans la gestion de la Commune ▪ Très faible représentativité des femmes (1 %) ▪ Inexistence d'un plan de formation ▪ Rareté des réunions des commissions spécialisées 	<p>3- Former les Conseillers Municipaux sur leur rôle de mobilisation, sensibilisation et information des populations</p> <p>4- Elaborer un cadre formel de communication et de coordination des activités des commissions spécialisées</p>
		Personnel de la Commune	<ul style="list-style-type: none"> ▪ Insuffisance de personnel qualifié ▪ Organigramme non conforme à la réglementation en vigueur ▪ Peu de réunions de coordination et de suivi ▪ Inexistence d'un plan de formation des agents ▪ Inexistence d'un système formel de motivation du personnel 	<p>5- Recruter un personnel qualifié en fonction des besoins réels de la Commune</p> <p>6- Définir un cadre formel de motivation des agents communaux</p> <p>7- Elaborer un plan de renforcement des capacités du personnel communal</p> <p>8- Elaborer un plan de carrière des agents communaux</p>
2	Gestion des Ressources financières	Comptabilité de l'Ordonnateur	<ul style="list-style-type: none"> ▪ Inexistence d'un plan stratégique de mobilisation et de sécurisation des ressources financières ▪ Inexistence d'un Fichier des Contribuables exhaustif ▪ Inexistence d'une Recette Municipale autonome ▪ Absence d'un service financier bien structuré ▪ Incivisme des contribuables ▪ Circuits financiers non conventionnels : la plupart des recettes sont émises et recouvrées par la Commune et non par la Recette Municipale ▪ Faible implication des Conseillers dans le processus d'élaboration du budget 	<p>9- Elaborer un Fichier de Contribuables exhaustif</p> <p>10- Accroître les ressources propres de la Commune par l'élaboration et la mise en œuvre d'une stratégie efficace de mobilisation et sécurisation des recettes propres de la Commune</p> <p>11- Elaborer un manuel des procédures en matière d'opérations financières</p> <p>12- Sensibiliser les contribuables sur le bien fondé de s'acquitter de leurs obligations fiscales</p> <p>13- Impliquer davantage les Conseillers Municipaux dans la gestion de la Commune</p> <p>14- Recenser et activer les sources de recettes non encore exploitées conformément à la réglementation relative à la nouvelle fiscalité communale</p> <p>15- Mieux organiser les recettes issues de l'exploitation des carrières de sable</p>

		Comptabilité du Receveur Municipal	<ul style="list-style-type: none"> ▪ Cumul de postes (Percepteur et Receveur Municipal) ▪ Retard dans le rapprochement des opérations financières 	<p>16- Maîtriser les sources de dépenses de la Commune par un suivi rigoureux de celles-ci</p> <p>17- Enclencher le processus de création d'une Recette Municipale autonome</p>
3	Gestion des ressources patrimoniales	Comptabilité patrimoniale	<ul style="list-style-type: none"> ▪ Absence de titre de propriété sur les lotissements ▪ Inexistence d'un système de comptabilité matière conforme à la réglementation en vigueur ▪ Inexistence d'un plan de lotissement ▪ Gestion approximative des équipements marchands 	<p>18- Lancer la procédure d'obtention des titres de propriété sur les immeubles appartenant à la Commune</p> <p>19- Recenser et mettre en place un système de gestion administrative et comptable du patrimoine communal</p> <p>20- Doter la Commune de moyens logistiques adéquats</p>
4	Gestion des relations	En interne	<ul style="list-style-type: none"> ▪ Peu de réunions de coordination et de suivi avec le personnel ▪ Faible système de communication ▪ Inexistence d'un cadre formel de communication ▪ Faible communication en interne 	<p>21- Instituer de façon formelle, des réunions de coordination et de suivi des activités avec le personnel communal</p> <p>22- Elaborer un Plan de Communication Communale (PCC) en vue de faire connaître à tous les partenaires la vision de développement à l'horizon 2 022.</p>
		En externe	<ul style="list-style-type: none"> ▪ Absence d'une stratégie de communication communale ▪ Absence d'un cadre formel de concertation avec les Conseillers et autres acteurs externes 	<p>23- Mettre sur pied un cadre formel de concertation avec les autres acteurs externes</p> <p>24- Instituer de façon formelle, des réunions d'information, de sensibilisation et de suivi avec les Conseillers Municipaux</p>

III.6.2- Problèmes et besoins consolidés par secteur

Le tableau 8 ci-dessous présente une vue globale des problèmes et besoins identifiés par secteur:

Tableau n° 8 : Problèmes et besoins par secteur

N°	SECTEURS	PROBLEMES REFORMULES À L'ECHELLE DE LA COMMUNE	PRINCIPALES CAUSES	PRINCIPAUX EFFETS	BESOINS IDENTIFIES
01	Agriculture	Faible production agricole	Non maîtrise des techniques modernes Pratique de la culture extensive	- Baisse de rendement agricole - Pauvreté	- Organisation de 10 comices et foires à l'horizon 2022 - Formation de 5 000 paysans - Construction d'un magasin de stockage et de vente des produits agricoles - Acquisition de 02 tracteurs
02	Elevage, Pêche et Industries animales	Faible productivité des espèces animales	Non maîtrise des techniques d'élevage Non vulgarisation des méthodes prophylactiques	- Baisse de rendement - Cheptel victime des épizooties - Pauvreté	- Formation de 100 éleveurs en techniques modernes et de 50 conseillers phytosanitaires - Acquisition de provende et de vaccins
03	Santé	Difficultés d'accès aux soins de santé primaire	Faible couverture sanitaire Insuffisance des équipements et produits sanitaires Insuffisance du personnel qualifié	- Taux de morbidité et de mortalité élevé - Recours à la pharmacopée traditionnelle	En Personnel : 03 IDE ; 10 IB ; 07 AS ; 12 Matrones ; 09 Commis. En Infrastructures : 11 réhabilitations ; 03 bâtiments nouveaux. En équipements : 116 lits ; 07 labo ; 08 Maternités ; 05 pharmacie ; 08 réfrigérateurs. En aménagement : 12 points d'eau ; 06 latrines ; 300 arbres ; 12 clôtures ; 10 logements d'astreinte
04	Travaux Publics	Zone fortement enclavée	Mauvais état du réseau routier existant Manque d'entretien courant	- Mobilité des biens et des personnes réduite	Réhabilitation de 300 km de pistes rurales
05	Education de base	Difficultés d'accès à l'éducation de base	Insuffisance des écoles maternelles Insuffisance de salles de	- Sous scolarisation des enfants de moins de 5 ans - Effectif pléthorique	En enseignants : 28 En salles de classe : 40 à réhabiliter et 12 à construire.

Plan Communal de Développement (PCD) de BOKITO

			classe	- Rendement scolaire insuffisant	En tables-bancs : 1 927 En aménagement : 26 points d'eau ; 21 latrines ; 49 bacs à ordures ; 2 550 arbres ; 46 clôtures ; 220 logements d'astreinte ; 32 écoles maternelles
			Insuffisance d'enseignants qualifiés et d'équipements et autres infrastructures		
06	Culture	Faible promotion des activités culturelles	Inexistence d'espaces de diffusion culturelle Manque d'initiative à l'organisation des festivals locaux Difficultés à transmettre l'héritage culturel	- Perte de l'identité culturelle	- Construction d'une salle des fêtes et d'une maison de la culture - Dotation de la bibliothèque en ouvrages
07	Promotion de la Femme et de la Famille	Faible promotion des droits de la Femme et de la Famille	Inexistence de centres de promotion de la Femme et de la Famille Déficit d'information et de formation Poids de la tradition	- Marginalisation de la Femme dans la prise des décisions - Structure familiale fragile - Mariages précoces	- Construction et équipement de 02 maisons de la femme - Organisation de causeries éducatives
08	Affaires Sociales	Faible encadrement des personnes vulnérables	Déficit d'information et de formation Inexistence de structures d'encadrement	- Personnes vulnérables abandonnées à leur sort	- Construction et équipement d'un centre social et d'un orphelinat
09	Eau et Energie	Difficultés d'accès à l'eau potable	Insuffisance de points d'eau potable	- Prolifération des maladies d'origine hydrique	Construction de 155 forages dans les villages
		Difficultés d'accès à l'énergie électrique	Faible couverture du réseau AES SONEL Faible promotion des énergies renouvelables	- Exode rural	Augmentation du taux de couverture en énergie électrique de 80 %
10	Enseignement secondaire	Faible taux d'accès à l'enseignement secondaire	Insuffisance des établissements d'enseignement secondaire (général et technique) Insuffisance de moyens financiers Eloignement des	- Déperdition scolaire - Exode rural	En enseignants : 20 En salles de classe : 08 à réhabiliter et 11 à construire. En tables-bancs : 773 En aménagement : 05 points d'eau ; 03 latrines ; 10

Plan Communal de Développement (PCD) de BOKITO

			établissements		bacs à ordures ; 800 arbres ; 08 clôtures ; 125 logements d'astreinte.
11	Emploi et Formation Professionnelle	Difficultés d'accès à l'Emploi et à la Formation Professionnelle	Inexistence de structures de formation professionnelle	- Exode rural	- Création et équipement d'un centre de formation au métier d'agriculteur
12	Travail et Sécurité sociale	Difficultés d'accès aux services de la sécurité sociale	Défaillance des services de l'Etat Ignorance des populations	- Travailleurs non affiliés aux structures de sécurité sociale	- Organisation des campagnes de sensibilisation et de vulgarisation
13	Tourisme	Faible promotion des activités touristiques	Potentiel touristique existant non identifié Insuffisance de moyens financiers Manque d'initiatives	- Absence de valorisation des activités touristiques	- Recensement des sites touristiques exploitables - Aménagement de sites touristiques
14	Forêts et Faune	Destruction tout azimut de la forêt et de la faune	Exploitation anarchique des forêts Actions du braconnage et des feux de brousse Défaillance des services déconcentrés de l'Etat Inexistence d'un mode de gestion des ressources	- Impactes négatifs sur l'écosystème - Disparition des espèces fauniques	- Création d'une forêt communale et de forêts communautaires
15	Environnement et Protection de la Nature	Non encadrement des populations sur les impactes environnementaux	Défaillance des services déconcentrés de l'Etat Manque d'information et de formation	- Méconnaissance des effets négatifs de l'action humaine sur l'environnement - Pollution de la nature - Risque de contamination	- Organisation de campagnes de sensibilisation et d'éducation environnementale - Aménagement d'espaces verts
16	Développement Urbain et Habitat	Pollution de la nature par les défécations humaines	Mauvaise volonté à construire des latrines traditionnelles	- Risques de contamination de certaines maladies	- Modernisation de la voirie et des réseaux divers - Construction d'ouvrages d'art - Ouverture d'une route périphérique de 30 km
17	Domaine et Affaires foncières	Existence de nombreux litiges fonciers	Inexistence d'un plan de lotissement Défaillance des services déconcentrés de l'Etat Ignorance des textes sur la réglementation foncière	- Mésentente dans la population - Guerres d'hégémonie	- Elaboration d'un plan cadastral et d'un plan de lotissement niveau village

Plan Communal de Développement (PCD) de BOKITO

18	Recherche Scientifique et Innovation	Difficultés d'accès aux résultats de la recherche scientifique	Manque d'information Défaillance des structures de recherche	-	- Organisation des campagnes de vulgarisation des résultats de la recherche scientifique
19	Commerce	Faible promotion des activités commerciales	Inexistence d'infrastructures et d'équipements adéquats Secteur peu organisé	- Difficultés d'accès aux biens de première nécessité - Opportunité manquée de revenus supplémentaires	En équipements : réhabilitation de 03 marchés ; construction de 80 comptoirs ; construction de 59 boutiques ; construction de 101 hangars ; construction de 05 boucheries ; construction de 03 poissonneries ; construction de 03 chambres froides. En aménagement : 09 points d'eau ; 10 latrines ; 05 dispositifs de traitement des ordures
20	Jeunesse	Faible promotion des activités liées à la jeunesse	Manque de structures d'encadrement Ignorance des programmes d'appui à l'insertion des jeunes Manque d'initiative	- Exode rural - Délinquance juvénile	- Création de structures et d'espaces de loisirs - Formations sur les activités proposées aux jeunes
21	Sports et Education Physique	Faible promotion des activités sportives et d'éducation physique	Insuffisance d'infrastructures sportives Manque de personnel d'encadrement Manque d'initiative	- Exode rural - Délinquance juvénile	- Construction d'un plateau multisports - Aménagement des aires de jeux dans les 5 cantons
22	Petites et Moyennes Entreprises/ artisanat	Faible promotion des PME et des activités artisanales	Inorganisation du secteur Manque de structures d'encadrement et d'appui	- Chômage des jeunes - Exode rural - Délinquance	- Création d'un fonds d'incitation à la création des PME / PMI
23	Industries, Mines et Développement Technologique	Difficultés à générer des revenus supplémentaires dans l'exploitation des carrières	Inorganisation du secteur Exploitation artisanale et anarchique des carrières de sable Pénibilité du travail	- Mauvais épanouissement - Arrêt précoce des activités	- Création par la Commune d'une structure moderne d'exploitation des carrières de sable - Ouverture d'une station moderne d'essence
24	Transports	Difficultés de mobilité des biens et des personnes	Moyens de transport limités (moto) Mauvais état des routes	- Risques élevés d'accident - Difficultés d'acheminer les produits vers les lieux de	Réhabilitation de 129,24 km de pistes rurales

Plan Communal de Développement (PCD) de BOKITO

			Inorganisation du secteur	commercialisation - Coût élevé des transports	
25	Postes et Télécommunication	Difficultés d'acheminer du courrier Faible couverture des réseaux de téléphonie fixe et mobile	Inexistence de bureaux de poste Zone fortement enclavée	- Difficultés de communication entre les populations - sous information	- Création de 05 télés centres communautaires
			Défaillances des opérateurs de téléphonie fixe et mobile		
26	Communication	Difficultés d'accès à l'information	Manque de presse écrite dans les villages	- Populations sous informées	- Création de 02 radios communautaires
			Couverture insuffisante du réseau électrique		
			Manque de radio communautaire		
27	Administration territoriale, Décentralisation, Sécurité, Maintien de l'ordre	Difficultés d'établissement des actes d'état civil	Insuffisance des centres d'état civil spéciaux	- Pléthore d'enfants sans acte de naissance - Mariages coutumiers sans acte de mariage	- Création de 02 nouveaux centres d'Etat Civil et réactivation de ceux existants
			Chefferies délaissées à elles même		
28	Enseignement Supérieur	Difficultés d'accès à l'enseignement supérieur	Insuffisance d'établissements secondaires à cycle complet	Déperdition scolaire	- Construction et équipement de 05 salles de classe pour les lycées
			Inexistence de structure d'orientation après le Bac	Orientation tatillonne	
			Insuffisance de moyens financiers		

IV

PLANIFICATION

IV- PLANIFICATION STRATEGIQUE

IV-1- VISION ET OBJECTIFS DU PCD

De manière générale, la vision que la Commune de Bokito a pour le développement de son Arrondissement, est en parfaite symbiose avec les orientations stratégiques nationales contenues dans le Document de Stratégie pour la Croissance et l'Emploi (DSCE) élaboré par le Gouvernement du Cameroun. Il décrit la vision partagée de développement au Cameroun à l'horizon 2035. En effet, il y est mentionné que « **le DSCE qui va couvrir les dix premières années de la vision à long terme sera centré sur l'accélération de la croissance, la création d'emplois formels et la réduction de la pauvreté** ».

Il s'agira pour la Commune de :

- ▶ Elaborer et mettre en œuvre des stratégies sectorielles de lutte contre la pauvreté ;
- ▶ Renforcer la bonne gouvernance par l'élaboration et la mise en œuvre d'une stratégie efficace de gestion des finances communales, gestion du patrimoine communal, gestion des ressources humaines, gestion des relations entre la Commune et ses différents acteurs ;
- ▶ La mise en œuvre du Plan Communal de Développement (PCD).

IV.1.1- LOGIQUE DE DEVELOPPEMENT DE LA COMMUNE

IV.1.1.1- Objectif global

L'objectif global du PCD de la Commune de Bokito est **de créer un environnement socio-économique favorable en vue de réduire la pauvreté et ainsi, d'améliorer significativement les conditions de vie des populations.**

IV.1.1.2- Objectif de développement

L'objectif de développement de la Commune de Bokito à l'horizon 2022 a été défini comme **un ensemble des stratégies, d'activités et de relations par le biais desquelles les populations peuvent satisfaire leurs besoins essentiels, gérer leur capital productif, assurer leur sécurité alimentaire, valoriser leurs stratégies de survie, et renforcer leur solidarité et la prise en compte de l'approche genre afin de lutter efficacement contre la pauvreté.**

Il s'agira d'accroître les revenus par ménage de 80 % à l'horizon 2022 par l'accroissement des superficies agricoles de 70 % et concomitamment, l'amélioration des rendements agricoles et l'accroissement de l'emploi agricole.

Les tableaux ci-après présentent les Cadres Logiques (CL) par secteur à l'horizon 2022.

IV.2- CADRE LOGIQUE PAR SECTEUR DU PLAN DE DEVELOPPEMENT À L'HORIZON 2022

Tableau 9 : CL Secteur Agriculture

Stratégie Niveau	Indicateurs par niveau de la stratégie et sources		Suppositions	Indicateurs de suppositions et sources	
	Indicateurs	Sources		Indicateurs	Sources
1- Objectif global Améliorer la sécurité alimentaire et lutter contre la vie chère en vue de renforcer la croissance du secteur	<ul style="list-style-type: none"> - Création de 10 plantations de 500 ha à 2022 - Accroissement des superficies cultivées de 70 % à 2022 - Formation de 5000 paysans, 100 producteurs de semences améliorées, 50 conseillers phytosanitaires à 2022 - Formation de 100 agriculteurs sur cultures intensives à 2022 	<ul style="list-style-type: none"> - Document Stratégique pour la Croissance et l'Emploi (DSCE) 	<ul style="list-style-type: none"> - Absence de crise économique mondiale majeure - Mal gouvernance - Corruption 	<ul style="list-style-type: none"> - Taux de croissance économique - « Opération Epervier » 	<ul style="list-style-type: none"> - MINFI - Rapports des Institutions financières internationales (Banque Mondiale, FMI, PNUD ...) - Rapports de la CONAC
2- Objectif de développement Développer les filières porteuses à fort potentiel de productivité et de compétitivité, renforcer la vulgarisation et le conseil agricole et développer l'offre d'intrants	<ul style="list-style-type: none"> - Accroissement des superficies agricoles de 70 % à 2022 - Taux d'accroissement de la production agricole - Taux d'accroissement de l'emploi agricole - Accroissement des revenus par ménage de 80 % à 2022 	<ul style="list-style-type: none"> - DD du MINADER - Commune - DD du MINEPAT - DD du Commerce 	<ul style="list-style-type: none"> - Climat social serein - Absence de crise économique majeure - Exécutif Communal impliqué - Bonne gouvernance - Bonne collaboration avec les SDE 	<ul style="list-style-type: none"> - PV des réunions - Budget - Comptes de gestion 	<ul style="list-style-type: none"> - Commune - Sectoriels - Populations
Objectif spécifique					
1- Productivité agricole améliorée	<ul style="list-style-type: none"> - % des AGR créées d'ici à 2014 - Taux 		<ul style="list-style-type: none"> - Climat social serein - Absence de crise 		

Plan Communal de Développement (PCD) de BOKITO

	<ul style="list-style-type: none"> d'accroissement de la production agricole d'ici à 2014 - Taux d'accroissement de la main d'œuvre agricole d'ici à 2014 - Taux d'accroissement des superficies agricoles d'ici 2014 - Taux d'accroissement du revenu par ménage 	<ul style="list-style-type: none"> - DD du MINADER - Commune - DD du MINEPAT - DD du Commerce 	<ul style="list-style-type: none"> économique majeure - Exécutif Communal impliqué - Bonne gouvernance - Bonne collaboration avec les SDE 	<ul style="list-style-type: none"> - PV des réunions - Budget - Comptes de gestion 	<ul style="list-style-type: none"> - Commune - Sectoriels - Populations
-					
Résultats					
Résultat 1 : Techniques culturales modernes développées	<ul style="list-style-type: none"> - Nombre de paysans formés d'ici 2016 - taux d'utilisation des semences sélectionnées 	<ul style="list-style-type: none"> - DD du MINADER - Commune - DD du MINEPAT - DD du Commerce 	<ul style="list-style-type: none"> - Climat social serein - Absence de crise économique majeure - Exécutif Communal impliqué 	<ul style="list-style-type: none"> - PV des réunions - Budget - Comptes de gestion 	<ul style="list-style-type: none"> - Commune - Sectoriels - Populations
Résultat 2 : Cultures intensives mises progressivement en pratique	<ul style="list-style-type: none"> - Nombre de plantations d'au moins 500 ha créées d'ici 2016 - Taux d'accroissement des superficies agricoles d'ici 2016 	<ul style="list-style-type: none"> - DD du MINADER - Commune - DD du MINEPAT - DD du Commerce 	<ul style="list-style-type: none"> - Climat social serein - Absence de crise économique majeure - Exécutif Communal impliqué - Bonne collaboration avec les SDE 	<ul style="list-style-type: none"> - PV des réunions - Budget - Comptes de gestion 	<ul style="list-style-type: none"> - Commune - Sectoriels - Populations
Activités nécessaires pour atteindre les résultats					
Résultat n° 1 : Techniques culturales modernes développées					
Activités	Cadre estimatif				
	Libellé		Montant		
1.1- Organiser et former les paysans sur les techniques modernes agricoles	Investissements		-		
	Total investissements		-		
	Fonctionnement				

Plan Communal de Développement (PCD) de BOKITO

	1.1.1- Formation de 5 000 paysans	25 000 000
	1.1.2- Formation de 100 producteurs de semences	15 000 000
	1.1.3- Formation de 50 conseillers phytosanitaires	2 500 000
	1.1.4- Suivi régulier des paysans	500 000
	Total fonctionnement	43 000 000
	Imprévus (10%)	4 300 000
	Total estimatif	47 300 000
Résultat n° 2 : Pratique de la culture intensive promue		
Activités	libellé	Montant
2.1- Sensibiliser et former les agricultures sur la culture intensive	Investissements	-
	Fonctionnement	
	2.1.1- Formation de 100 agriculteurs sur la culture intensive	5 000 000
	Total fonctionnement	5 000 000
	Imprévus (10%)	500 000
	Total estimatif	5 500 000
2.2- Doter les agriculteurs d'équipements propices à la culture intensive	Investissements	
	2.2.1- Achat de 2 tracteurs	40 000 000
	2.2.2- Achat d'équipements de labour	2 500 000
	Total investissements	42 500 000
	Fonctionnement	
	2.2.3-Recrutement de 2 conducteurs	3 600 000
	2.2.4- Autres frais de fonctionnement (carburant, lubrifiant, etc)	2 000 000
Total fonctionnement	5 600 000	
	Imprévus (10%)	4 810 000
	Total estimatif	52 910 000
2.3- Promouvoir les Activités Génératrices de Revenus	Investissements	
	2.3.1- Construction d'un magasin de stockage et de vente d'intrants agricole	50 000 000-
	Total investissements	50 000 000
	Fonctionnement	
	2.3.1- Organisation des paysans en associations, GIC, coopératives etc	5 000 000
	2.3.2- Fournitures d'intrants agricoles	10 000 000
2.3.3- Organisation des comices et foires	100 000 000	
Total fonctionnement	115 000 000	
	Imprévus (10%)	11 500 000
	Total estimatif	176 500 000
TOTAL SECTEUR AGRICULTURE		282 210 000

Tableau 10 : CL Secteur Elevage, Pêche et Industries Animales

Stratégie Niveau	Indicateurs par niveau de la stratégie et sources		Suppositions	Indicateurs de suppositions et sources	
	Indicateurs	Sources		Indicateurs	Sources
1- Objectif global Assurer la sécurité alimentaire et renforcer la croissance et l'emploi dans ce secteur	<ul style="list-style-type: none"> - Construction de 10 fermes avicoles de 500 sujets, 10 fermes porcines pilotes, 20 fermes d'élevage non conventionnel, 5 étangs piscicoles à 2022 - Formation de 100 éleveurs, 50 conseillers, 2 gestionnaires de ranch à 2022 	<ul style="list-style-type: none"> - Document Stratégique pour la Croissance et l'Emploi (DSCE) 	<ul style="list-style-type: none"> - Absence de crise économique mondiale majeure - Mal gouvernance - Corruption 	<ul style="list-style-type: none"> - Taux de croissance économique - « Opération Epervier » 	<ul style="list-style-type: none"> - MINFI - MINEPAT - Rapports des Institutions financières internationales (Banque Mondiale, FMI, PNUD ...) - Rapports de la CONAC
2- Objectif de développement Accroître la consommation des protéines animales afin de se rapprocher des standards de la FAO	<ul style="list-style-type: none"> - Nombre d'éleveurs et pêcheurs formés - % des investissements publics dans le secteur - Volume de production des cheptels - Taux d'accroissement des revenus dans le secteur 	<ul style="list-style-type: none"> - DD du MINEPIA - Commune - DD du MINEPAT - DD du Commerce 	<ul style="list-style-type: none"> - Climat social serein - Absence de crise économique majeure - Exécutif Communal impliqué - Bonne gouvernance - Bonne collaboration avec les SDE 	<ul style="list-style-type: none"> - PV des réunions - Budget - Comptes de gestion 	<ul style="list-style-type: none"> - Commune - Sectoriels - Populations
Objectif spécifique					
1- Productivité des espèces animales et halieutiques améliorée	<ul style="list-style-type: none"> - % des AGR créées d'ici à 2014 - Taux d'accroissement de la production animale d'ici à 2014 - Taux d'accroissement de 	<ul style="list-style-type: none"> - DD du MINEPIA - Commune - DD du MINEPAT - DD du Commerce 	<ul style="list-style-type: none"> - Climat social serein - Absence de crise économique majeure - Exécutif Communal impliqué - Bonne gouvernance 	<ul style="list-style-type: none"> - PV des réunions - Budget - Comptes de gestion 	<ul style="list-style-type: none"> - Commune - Sectoriels - Populations

Plan Communal de Développement (PCD) de BOKITO

	<ul style="list-style-type: none"> la main d'œuvre d'ici à 2014 - Taux d'accroissement de la production halieutique d'ici 2014 - Taux d'accroissement du revenu par ménage 		<ul style="list-style-type: none"> - Bonne collaboration avec les SDE 		
Résultats					
Résultat 1 : Techniques d'élevage moderne maîtrisée	<ul style="list-style-type: none"> - Nombre d'éleveurs formés d'ici 2016 - Taux d'accroissement de la production animale 	<ul style="list-style-type: none"> - DD du MINEPIA - Commune - DD du MINEPAT - DD du Commerce 	<ul style="list-style-type: none"> - Climat social serein - Absence de crise économique majeure - Exécutif Communal impliqué - Bonne gouvernance - Bonne collaboration avec les SDE 	<ul style="list-style-type: none"> - PV des réunions - Budget - Comptes de gestion 	<ul style="list-style-type: none"> - Commune - Sectoriels - Populations
Résultat 2 : Méthodes prophylactiques vulgarisée	<ul style="list-style-type: none"> - Nombre d'éleveurs formés d'ici 2016 - Taux de baisse des endémies d'ici 2016 - Taux d'accroissement du revenu moyen mensuel 	<ul style="list-style-type: none"> - DD du MINEPIA - Commune - DD du MINEPAT - DD du Commerce 	<ul style="list-style-type: none"> - Climat social serein - Absence de crise économique majeure - Exécutif Communal impliqué - Bonne gouvernance - Bonne collaboration avec les SDE 	<ul style="list-style-type: none"> - PV des réunions - Budget - Comptes de gestion 	<ul style="list-style-type: none"> - Commune - Sectoriels - Populations
Activités nécessaires pour atteindre les résultats					
Résultat n° 1 : Techniques d'élevage moderne maîtrisée					
Activités	Cadre estimatif				
	Libellé			Montant	
1.1- Organiser et former les éleveurs sur la pratique de l'élevage moderne	Investissements 1.1.1- Construction de 10 fermes avicoles de 500 sujets chacune				25 000 000

Plan Communal de Développement (PCD) de BOKITO

	1.1.2- Construction 10 fermes porcines pilotes	50 000 000
	1.1.3- Construction de 20 fermes d'élevage non conventionnel	15 000 000
	1.1.4- Construction de 5 étangs piscicoles par la Commune	30 000 000
	1.1.5- Construction et équipement d'un ranch	200 000 000
	Total investissements	320 000 000
	Fonctionnement	
	1.1.6- Formation de 100 éleveurs	10 000 000
	1.1.7- Formation de 50 conseillers phytosanitaires	5 000 000
	1.1.8- Formation de 2 gestionnaires de ranch	1 000 000
	1.1.9- Achat de vaccins	15 000 000
	1.1.10- Achat de la provende	60 000 000
	Total fonctionnement	91 000 000
	Imprévus (10%)	41 100 000
	Total estimatif	452 100 000
Résultat n° 2 : Méthode prophylactique vulgarisée		
Activités	libellé	Montant
	Investissements	
	Total investissements	-
	Fonctionnement	
2.1- Améliorer la productivité	2.1.1- Formation sur les méthodes prophylactiques	1 500 000
	2.1.2- Suivi régulier des éleveurs	2 000 000
	Total fonctionnement	3 500 000
	Imprévus (10%)	350 000
	Total estimatif	3 850 000
TOTAL SECTEUR ELEVAGE		455 950 000

Tableau 11 : CL Secteur Santé

Stratégie Niveau	Indicateurs par niveau de la stratégie et sources		Suppositions	Indicateurs de suppositions et sources	
	Indicateurs	Sources		Indicateurs	Sources
<p>1- Objectif global</p> <p>Rechercher des synergies intersectorielles nécessaires à la mise en réussite de la Stratégie Sectorielle de Santé 'SSS)</p>	<ul style="list-style-type: none"> - Réhabilitation de 12 centres de santé à 2022 - Construction et équipement de 5 nouveaux centres de santé à 2022 - Dotation de 13 centres de santé d'équipement d'accompagnement - Réduction de la charge morbide chez les pauvres et les populations vulnérables de 60 % à 2022 - Réduction de la mortalité des enfants de moins de 5 ans de 80 % à 2022 - Réduction de la mortalité maternelle de 90 % à 2022 	<ul style="list-style-type: none"> - Document Stratégique pour la Croissance et l'Emploi (DSCE) 	<ul style="list-style-type: none"> - Climat social serein - Absence de crise économique majeure - Exécutif Communal impliqué 	<ul style="list-style-type: none"> - Taux de croissance économique - « Opération Epervier » 	<ul style="list-style-type: none"> - MINFI - MINEPAT - Rapports des Institutions financières internationales (Banque Mondiale, FMI, PNUD ...) - Rapports de la CONAC
<p>2- Objectif de développement</p> <p>Garantir de manière pérenne, l'accès aux services et soins de santé de qualité à toute la population de la Commune</p>	<ul style="list-style-type: none"> - Réduction de la charge morbide chez les pauvres et les populations vulnérables de 60 % à 2022 - Réduction de la mortalité des enfants de moins de 5 ans de 80 % à 2022 	<ul style="list-style-type: none"> - DD du MINSANTE - Commune - DD du MINEPAT - CMA Bokito 	<ul style="list-style-type: none"> - Climat social serein - Absence de crise économique majeure - Exécutif Communal impliqué - Bonne gouvernance - Bonne collaboration avec les SDE 	<ul style="list-style-type: none"> - PV des réunions - Budget - Comptes de gestion 	<ul style="list-style-type: none"> - Commune - Sectoriels - Populations - Rapports CMA Bokito

Plan Communal de Développement (PCD) de BOKITO

	- Réduction de la mortalité maternelle de 90 % à 2022				
Objectif spécifique					
1- Accès aux soins de santé primaire facilité	<ul style="list-style-type: none"> - Taux d'augmentation de nouvelles structures sanitaires - Taux de réduction de la morbidité et de la mortalité d'ici 2016 - Taux de réduction des charges morbides d'ici 2016 - Taux de réduction du VIH - Nombre de personnel sanitaire formé 	<ul style="list-style-type: none"> - DD du MINSANTE - Commune - DD du MINEPAT - CMA Bokito 	<ul style="list-style-type: none"> - Climat social serein - Absence de crise économique majeure - Exécutif Communal impliqué - Bonne gouvernance - Bonne collaboration avec les SDE 	<ul style="list-style-type: none"> - PV des réunions - Budget - Comptes de gestion 	<ul style="list-style-type: none"> - Commune - Sectoriels - Populations - Rapports CMA Bokito
Résultats					
Résultat 1 : Taux de couverture sanitaire amélioré	<ul style="list-style-type: none"> - Taux d'augmentation de nouvelles structures de santé dans la Commune d'ici 2016 - Taux de réduction de la morbidité et de la mortalité d'ici 2016 - Taux de réduction du VIH 	<ul style="list-style-type: none"> - DD du MINSANTE - Commune - DD du MINEPAT - CMA Bokito 	<ul style="list-style-type: none"> - Climat social serein - Absence de crise économique majeure - Exécutif Communal impliqué - Bonne gouvernance - Bonne collaboration avec les SDE - Appui des partenaires disponible 	<ul style="list-style-type: none"> - PV des réunions - Budget - Comptes de gestion 	<ul style="list-style-type: none"> - PV des réunions - Budget - Comptes de gestion - Rapports CMA Bokito
Résultat 2 : Qualité et quantité des équipements et produits sanitaires améliorés	<ul style="list-style-type: none"> - Taux d'augmentation de nouvelles structures de santé dans la Commune d'ici 2016 - Taux de couverture des centres de santé 	<ul style="list-style-type: none"> - DD du MINSANTE - Commune - DD du MINEPAT - CMA Bokito 	<ul style="list-style-type: none"> - Absence de crise économique majeure - Exécutif Communal impliqué - Bonne gouvernance 	<ul style="list-style-type: none"> - PV des réunions - Budget - Comptes de gestion 	<ul style="list-style-type: none"> - PV des réunions - Budget - Comptes de gestion - Rapports CMA Bokito

	en équipements sanitaires d'ici 2016		- Bonne collaboration avec les SDE - Appui des partenaires disponible		
Résultat 3 : Ressources humaines améliorées quantitativement et qualitativement	- Nombre de personnel sanitaire formé - Nombre de personnel sanitaire nouveau recruté	- DD du MINSANTE - Commune - DD du MINEPAT - CMA Bokito	- Absence de crise économique majeure - Exécutif Communal impliqué - Bonne gouvernance - Bonne collaboration avec les SDE - Appui des partenaires disponible	- PV des réunions - Budget - Comptes de gestion	- PV des réunions - Budget - Comptes de gestion - Rapports CMA Bokito

Activités nécessaires pour atteindre les résultats

Résultat n° 1 : Taux de couverture sanitaire amélioré

Activités	Cadre estimatif	
	Libellé	Montant
1.1- Renforcer le niveau des infrastructures et des équipements sanitaires	Investissements	
	1.1.1- Réhabilitation de 12 Centres de Santé	48 000 000
	1.1.2- Création, Construction et équipement de 05 nouveaux centres de santé	250 000 000
	1.1.3- Construction de 5 nouveaux bâtiments	80 000 000
	1.1.4- Construction de 10 points d'eau potable	80 000 000
	1.1.5- Construction de 12 latrines normées	6 000 000
	1.1.6- Construction de 8 logements pour le personnel médical	24 000 000
	1.1.7- Acquisition de 13 groupes électrogènes pour les CSI et le CMA	29 000 000
	1.1.8- Construction de la morgue du CMA de Bokito	75 000 000
	1.1.9- Construction de la clôture du CMA de Bokito	50 000 000
	1.1.10- Construction du logement d'astreinte du Médecin Chef	30 000 000
	1.1.11- Acquisition d'une ambulance	30 000 000
	Total investissements	702 000 000
	Fonctionnement	
1.1.12- Dotation des centres existant de 70 lits	3 500 000	
1.1.13- Dotation des centres de santé de produits pharmaceutiques	36 000 000	

Plan Communal de Développement (PCD) de BOKITO

	1.1.14- Autres équipements et aménagements sanitaires	10 000 000
	Total fonctionnement	49 500 000
	Imprévus (10%)	75 150 000
	Total estimatif	826 650 000
Résultat n° 2 : Ressources humaines améliorées quantitativement et qualitativement		
Activités	libellé	Montant
	Investissements	
	Total investissements	-
	Fonctionnement	
2.1- Renforcer et accroître le niveau du personnel soignant	2.1.1- Recrutement de 2 Médecins	48 000 000
	2.1.2- Recrutement de 5 IDE	36 000 000
	2.1.3- Recrutement de 10 Sages femmes	54 000 000
	2.1.4- Recrutement de 7 Commis	21 000 000
	2.1.5- Recrutement de 4 AS	15 600 000
	2.1.6- Charges sociales	34 920 000
	Total fonctionnement	209 520 000
	Imprévus (10%)	20 952 000
	Total estimatif	230 472 000
TOTAL SECTEUR SANTE		1 057 122 000

Tableau 12 : CL Secteur Travaux Publics

Stratégie Niveau	Indicateurs par niveau de la stratégie et sources		Suppositions	Indicateurs de suppositions et sources	
	Indicateurs	Sources		Indicateurs	Sources
1- Objectif global Améliorer l'offre en infrastructures routières	<ul style="list-style-type: none"> - Réhabilitation de 175 km de routes et pistes rurales à 2022 - Ouvertures de 20 km de pistes rurales - Réhabilitation de 4,7 km de routes de l'espace urbain à 2022 	<ul style="list-style-type: none"> - Document Stratégique pour la Croissance et l'Emploi (DSCE) 	<ul style="list-style-type: none"> - Climat social serein - Absence de crise économique majeure - Exécutif Communal impliqué - Financements disponibles 	<ul style="list-style-type: none"> - Taux de croissance économique - « Opération Epervier » 	<ul style="list-style-type: none"> - MINTP - MINEPAT
2- Objectif de développement Assurer la mobilité des biens et des personnes par le désenclavement des zones de production, la réhabilitation des routes de desserte	<ul style="list-style-type: none"> - Réhabilitation de 175 km de routes et pistes rurales à 2022 - Ouvertures de 20 km de pistes rurales - Réhabilitation de 4,7 km de routes de l'espace urbain à 2022 	<ul style="list-style-type: none"> - DD du MINTP - Commune - DD du MINEPAT 	<ul style="list-style-type: none"> - Climat social serein - Absence de crise économique majeure - Exécutif Communal impliqué - Bonne gouvernance - Bonne collaboration avec les SDE 	<ul style="list-style-type: none"> - PV des réunions - Budget - Comptes de gestion 	<ul style="list-style-type: none"> - Commune - Sectoriels - Populations - Rapports DD MINTP
Objectif spécifique					
1- Zones progressivement désenclavées	<ul style="list-style-type: none"> - Réhabilitation de 175 km de routes et pistes rurales à 2022 - Ouvertures de 20 km de pistes rurales - Réhabilitation de 4,7 km de routes de l'espace urbain à 2022 	<ul style="list-style-type: none"> - DD du MINTP - Commune - DD du MINEPAT 	<ul style="list-style-type: none"> - Climat social serein - Absence de crise économique majeure - Exécutif Communal impliqué - Bonne gouvernance - Bonne collaboration avec les SDE 	<ul style="list-style-type: none"> - PV des réunions - Budget - Comptes de gestion 	<ul style="list-style-type: none"> - Commune - Sectoriels - Populations - Rapports DD MINTP
Résultats					
Résultat 1 : Qualité du réseau routier améliorée	<ul style="list-style-type: none"> - Nombre de km de routes rurales ouvertes d'ici 2016 	<ul style="list-style-type: none"> - DD du MINTP - Commune 	<ul style="list-style-type: none"> - Climat social serein - Absence de crise 		

Plan Communal de Développement (PCD) de BOKITO

	- Nombre de km de routes rurales réhabilitées d'ici 2016	- DD du MINEPAT	économique majeure - Exécutif Communal impliqué - Bonne gouvernance - Bonne collaboration avec les SDE	- PV des réunions - Budget - Comptes de gestion	- Commune - Sectoriels - Populations - Rapports DD MINTP
Résultat 2 : Entretien régulier du réseau routier assuré	- Nombre de km de routes rurales régulièrement entretenues - Nombre de Comités de Route fonctionnels d'ici 2016 - Taux d'investissement d'ici 2016	- DD du MINTP - Commune - DD du MINEPAT	- Climat social serein - Absence de crise économique majeure - Exécutif Communal impliqué - Bonne gouvernance - Bonne collaboration avec les SDE	- PV des réunions - Budget - Comptes de gestion	- Commune - Sectoriels - Populations - Rapports DD MINTP

Activités nécessaires pour atteindre les résultats

Résultat n° 1 : Qualité du réseau routier améliorée

Activités	Libellé	Montant
1.1- Aménager la voirie municipale et réhabiliter les pistes rurales	Investissements	
	1.1.1-Réhabilitation de 175 km de routes et pistes rurales	437 500 000
	1.1.2-Ouverture de 60 km de pistes rurales	675 000 000
	1.1.3- Réhabilitation de 10 km de routes de l'espace urbain	25 000 000
	Total investissements	1 137 500 000
	Fonctionnement	
	1.1.4- Autres charges de fonctionnement	2 500 000
	Total fonctionnement	2 500 000
	Imprévus (10%)	114 000 000
	Total estimatif	1 254 000 000

Résultat n° 2 : Entretien régulier du réseau routier assuré

2.1- Redynamiser les Comités de Route	Investissements	
	1.1.5- Dotation en matériel HIMO	5 000 000
	Total investissements	5 000 000
	Fonctionnement	
	2.1.1- Achat de petits matériels	5 000 000
	2.1.2- Formation des Comités de Route	5 000 000

Plan Communal de Développement (PCD) de BOKITO

	2.1.3- Organisation du cantonnage	10 000 000
	Total fonctionnement	20 000 000
	Imprévis (10%)	2 500 000
	Total estimatif	27 500 000
TOTAL SECTEUR TRAVAUX PUBLICS		1 281 500 000

Tableau 13 : CL Secteur Education de Base

Stratégie Niveau	Indicateurs par niveau de la stratégie et sources		Suppositions	Indicateurs de suppositions et sources	
	Indicateurs	Sources		Indicateurs	Sources
1- Objectif global Mettre en place une stratégie efficace pour un enseignement fondamental de qualité	<ul style="list-style-type: none"> - Construction et équipement de 6 écoles maternelles, de 15 salles de classe équipées dans le primaire à 2022 - Réhabilitation de 3 écoles maternelles, 20 de salles de classe dans le primaire à 2015 - Fabrication de 3000 tables bancs à 2022 - Accroissement du Taux de réussite aux examens officiels de 60 % à 2015 - Accroissement du Taux de couverture préscolaire de 90 % à 2022 	<ul style="list-style-type: none"> - Document Stratégique pour la Croissance et l'Emploi (DSCE) 	<ul style="list-style-type: none"> - Climat social serein - Absence de crise économique majeure - Exécutif Communal impliqué - Financements disponibles 	<ul style="list-style-type: none"> - Taux de croissance économique - « Opération Epervier » 	<ul style="list-style-type: none"> - MINEDUB - MINEPAT
2- Objectif de développement Assurer une éducation de uniformisée pour tous	<ul style="list-style-type: none"> - Construction et équipement de 6 écoles maternelles, de 15 salles de classe équipées dans le primaire à 2022 - Réhabilitation de 3 écoles maternelles, 20 de salles de classe dans le primaire à 2015 - Fabrication de 3000 tables bancs à 2022 - Accroissement du Taux de réussite aux 	<ul style="list-style-type: none"> - DD du MINEDUB - Commune - DD du MINEPAT 	<ul style="list-style-type: none"> - Climat social serein - Absence de crise économique majeure - Exécutif Communal impliqué - Bonne gouvernance - Bonne collaboration avec les SDE 	<ul style="list-style-type: none"> - PV des réunions - Budget - Comptes de gestion 	<ul style="list-style-type: none"> - Commune - Sectoriels - Populations - Rapports DD MINEDUB

Plan Communal de Développement (PCD) de BOKITO

	examens officiels de 60 % à 2015 - Accroissement du Taux de couverture préscolaire de 90 % à 2022				
Objectif spécifique					
1- Accès à l'éducation de base facilité	- Taux de scolarisation maternelle d'ici 2015 - Taux de couverture scolaire d'ici 2015 - Taux d'alphabétisation - Taux d'échecs scolaires pour les moins de 15 ans d'ici 2015 - Taux d'encadrement des élèves (rapport maître/élèves)	- DD du MINEDUB - Commune - DD du MINEPAT	- Climat social serein - Absence de crise économique majeure - Exécutif Communal impliqué - Bonne gouvernance - Bonne collaboration avec les SDE	- PV des réunions - Budget - Comptes de gestion	- Commune - Sectoriels - Populations - Rapports DD MINEDUB
Résultats					
Résultat 1 : Scolarisation des enfants de moins de 5 ans facilitée	- Taux d'e scolarisation des moins de 5 ans d'ici 2015 - Nombre d'écoles maternelles construites d'ici 2015 - Taux de réussite à la maternelle d'ici 2015	- DD du MINEDUB - Commune - DD du MINEPAT	- Climat social serein - Absence de crise économique majeure - Exécutif Communal impliqué - Bonne gouvernance - Bonne collaboration avec les SDE	- PV des réunions - Budget - Comptes de gestion	- Commune - Sectoriels - Populations - Rapports DD MINEDUB
Résultat 2 : Qualité et quantité des équipements et infrastructures améliorées	- Taux d'e scolarisation des plus de 5 ans d'ici 2015 - Nombre de salles de classe construites d'ici 2015	- DD du MINEDUB - Commune - DD du MINEPAT	- Climat social serein - Absence de crise économique majeure - Exécutif Communal	- PV des réunions - Budget - Comptes de gestion	- Commune - Sectoriels - Populations

Plan Communal de Développement (PCD) de BOKITO

	- Nombre de salles de classe réhabilitées d'ici 2015 - Taux de réussite à la primaire d'ici 2015 - Taux d'encadrement des élèves		impliqué - Bonne gouvernance - Bonne collaboration avec les SDE		- Rapports DD MINEDUB
Activités nécessaires pour atteindre les résultats					
Résultat n° 1 : Scolarisation des enfants de moins de 5 ans facilitée					
	Activités		Libellé		Montant
1.1- Améliorer les conditions de scolarisation des moins de 5 ans		Investissements			
		1.1.1- Construction de 6 écoles maternelles équipées			150 000 000
		1.1.2- Réhabilitation de 3 écoles maternelles			10 500 000
		1.1.3- Construction de 06 puits d'eau potable dans les EM			48 000 000
		Total investissements			208 500 000
		Fonctionnement			
		1.1.4- Recrutement de 10 institutrices de l'EM			30 000 000
		1.1.5- Charges sociales			6 000 000
	1.1.6- 10 latrines dans les EM			30 000 000	
	Total fonctionnement			66 000 000	
	Imprévus (10%)			27 450 000	
	Total estimatif			301 950 000	
Résultat n° 2 : Qualité et quantité des équipements et infrastructures améliorées					
2.1- améliorer les conditions de scolarisation dans le cycle primaire		Investissements			
		2.1.1- Réhabilitation de 20 salles de classe			80 000 000
		2.1.2- Construction de 15 salles de classe équipées			120 000 000
		2.1.3- Construction de 10 points d'eau potable			80 000 000
		2.1.4- Fabrication de 3 000 tables-bancs de deux places			45 000 000
		Total investissements			325 000 000
		Fonctionnement			
		◆ Recrutement de 40 enseignants qualifiés du primaire			120 000 000
		◆ Charges sociales			24 000 000
		◆ Construction de 30 latrines normées			105 000 000
	◆ Construction de 10 logements d'astreinte			200 000 000	
	◆ Autres aménagements (bacs à ordures, reboisement, etc)			1 000 000	
	Total fonctionnement			450 000 000	

Plan Communal de Développement (PCD) de BOKITO

	Imprévu (10%)	77 500 000
	Total estimatif	852 500 000
TOTAL SECTEUR EDUCATION DE BASE		1 154 450 000

Tableau 14 : CL Secteur Culture

Stratégie Niveau	Indicateurs par niveau de la stratégie et sources		Suppositions	Indicateurs de suppositions et sources	
	Indicateurs	Sources		Indicateurs	Sources
1- Objectif global Elaborer une stratégie efficace de mise en valeur de notre culture	- Construction et équipement d'une maison de la culture à 2022	- Document Stratégique pour la Croissance et l'Emploi (DSCE)	- Climat social serein - Absence de crise économique majeure - Exécutif Communal impliqué - Financements disponibles	- Taux de croissance économique - « Opération Epervier »	- MINCULT - MINEPAT
2- Objectif de développement Assurer la promotion des activités socio-culturelles	- Construction et équipement d'une maison de la culture à 2022 - Organisation de 6 semaines culturelles dans les villages à 2015	- Document Stratégique pour la Croissance et l'Emploi (DSCE)	- Climat social serein - Absence de crise économique majeure - Exécutif Communal impliqué - Financements disponibles	- Taux de croissance économique - « Opération Epervier »	- MINCULT - MINEPAT
Objectif spécifique					
1- Activités culturelles promues	- Taux d'accroissement des infrastructures socio-culturelles - Nombre de manifestations culturelles organisées d'ici 2015 - Proportion des jeunes intéressés par les coutumes traditionnelles d'ici 2015	- DD du MINCULT - Commune - DD du MINEPAT	- Climat social serein - Absence de crise économique majeure - Exécutif Communal impliqué - Bonne gouvernance - Bonne collaboration avec les SDE	- PV des réunions - Budget - Comptes de gestion	- Commune - Sectoriels - Populations - Rapports DD MINCULT
Résultats					
Résultat 1 : Stratégie de diffusion et de transmission des valeurs	- Taux d'accroissement des infrastructures socio-culturelles	- DD du MINCULT - Commune	- Climat social serein - Absence de crise économique		

Plan Communal de Développement (PCD) de BOKITO

culturelles élaborée	- Nombre de manifestations culturelles organisées d'ici 2015 - Proportion des jeunes intéressés par les coutumes traditionnelles d'ici 2015	- DD du MINEPAT	majeure - Exécutif Communal impliqué - Bonne gouvernance - Bonne collaboration avec les SDE	- PV des réunions - Budget - Comptes de gestion	- Commune - Sectoriels - Populations - Rapports DD MINCULT
-----------------------------	--	-----------------	--	---	---

Activités nécessaires pour atteindre les résultats

Résultat n° 1 : Stratégie de diffusion et de transmission des valeurs culturelles élaborée

Activités	Libellé	Montant
1.1- Promouvoir les activités culturelles	Investissements	
	1.1.1- Construction et équipement d'une Maisons de la culture à Bokito ville	75 000 000
	Total investissements	75 000 000
	Fonctionnement	
	1.1.2- Organisation de 6 semaines culturelles dans les villages	24 000 000
	1.1.3- Prise en charge des moniteurs des langues maternelles	5 000 000
	1.1.4- Augmentation de la capacité d'ouvrages de la Bibliothèque municipale	20 000 000
	1.1.5- Affectation d'un cadre qualifié	6 000 000
	Total fonctionnement	55 000 000
	Imprévis (10%)	13 000 000
	Total estimatif	143 000 000
TOTAL SECTEUR CULTURE		143 000 000

Tableau 15 : CL Secteur Promotion de la Femme et de la Famille

Stratégie Niveau	Indicateurs par niveau de la stratégie et sources		Suppositions	Indicateurs de suppositions et sources	
	Indicateurs	Sources		Indicateurs	Sources
1- Objectif global Promouvoir le Genre	<ul style="list-style-type: none"> - Accroissement du pourcentage de femmes ayant accès aux hautes fonctions de 30 % (privé, administration, politique) à 2022 - Taux de participation selon le Genre - Accroissement du ratio Filles/Garçons de 50 % aux enseignements maternelle, primaire, secondaire et supérieur à 2022 - Construction de 1 centre de promotion de la Femme et de la Famille à 2022 	<ul style="list-style-type: none"> - Document Stratégique pour la Croissance et l'Emploi (DSCE) 	<ul style="list-style-type: none"> - Climat social serein - Absence de crise économique majeure - Exécutif Communal impliqué - Implication positive des Hommes sur les questions de Genre 	<ul style="list-style-type: none"> - Taux de croissance économique 	<ul style="list-style-type: none"> - MINEPAT - ECAM
2- Objectif de développement Créer des conditions favorables à l'épanouissement de la Femme et à sa meilleure contribution au développement socio-économique	<ul style="list-style-type: none"> - Accroissement du pourcentage de femmes ayant accès aux hautes fonctions de 30 % (privé, administration, politique) à 2022 - Taux de participation selon le Genre - Accroissement du ratio Filles/Garçons de 50 % aux enseignements maternelle, primaire, secondaire et supérieur à 2022 - Recrutement de 34 formateurs à 2022 	<ul style="list-style-type: none"> - DD du MINEDUB - Commune - DD du MINEPAT - DD MINESEC - DD MINESUP - ECAM 	<ul style="list-style-type: none"> - Climat social serein - Exécutif Communal impliqué - Bonne gouvernance - Bonne collaboration avec les SDE 	<ul style="list-style-type: none"> - PV des réunions - Budget - Comptes de gestion 	<ul style="list-style-type: none"> - MINEPAT - ECAM
Objectif spécifique					
1- Droits de la Femme et de la Famille vulgarisés	<ul style="list-style-type: none"> - Pourcentage de femmes ayant accès aux hautes fonctions (privé, 	<ul style="list-style-type: none"> - DD du MINEDUB - Commune - DD du MINEPAT 	<ul style="list-style-type: none"> - Climat social serein - Exécutif Communal impliqué 	<ul style="list-style-type: none"> - PV des réunions - Budget - Comptes de gestion 	

Plan Communal de Développement (PCD) de BOKITO

	administration, politique) - Taux de participation selon le Genre - Ration Filles/Garçons aux enseignements maternelle, primaire, secondaire et supérieur - Pourcentage de femmes chef de ménage - Taux d'excision	- DD MINESEC - DD MINESUP - ECAM	- Bonne gouvernance - Bonne collaboration avec les SDE		- MINEPAT - ECAM
--	--	--	---	--	---------------------

Résultats

Résultat 1 : Encadrement de la Femme mieux assuré	- Pourcentage de femmes ayant accès aux hautes fonctions (privé, administration, politique) d'ici 2015 - Taux de participation selon le Genre d'ici 2015 - Ratio Filles/Garçons aux enseignements maternelle, primaire, secondaire et supérieur d'ici 2022	- DD du MINEDUB - Commune - DD du MINEPAT - DD MINESEC - DD MINESUP - ECAM - Assemblée Nationale	- Climat social serein - Exécutif Communal impliqué - Bonne gouvernance - Bonne collaboration avec les SDE	- PV des réunions - Budget - Comptes de gestion	- MINEPAT - ECAM
--	--	--	---	---	---------------------

Activités nécessaires pour atteindre les résultats

Résultat n° 1 : Encadrement de la Femme mieux assuré

Activités	Libellé	Montant
1.1- Assurer un meilleur encadrement de la Femme	Investissements	
	1.1.1- Construction de 01 centre de promotion de la Femme et de la famille	100 000 000
	Total investissements	100 000 000
	Fonctionnement	
	1.1.2- Recrutement de 34 formateurs	5 000 000
	1.1.3- Achat matériel didactique	50 000 000
	1.1.4- Organisation des causeries éducatives	7 200 000
	Total fonctionnement	62 200 000
	Imprévus (10%)	16 220 000
	Total estimatif	178 420 000
TOTAL SECTEUR PROMOTION DE LA FEMME ET DE LA FAMILLE		178 420 000

Tableau 16 : CL Secteur Affaires Sociales

Stratégie	Indicateurs par niveau de la stratégie et sources		Suppositions	Indicateurs de suppositions et sources	
Niveau	Indicateurs	Sources		Indicateurs	Sources
1- Objectif global Promouvoir la solidarité nationale par la lutte contre l'exclusion des groupes marginalisés	<ul style="list-style-type: none"> - Construction et équipement de 1 centre social et de 1 pouponnière à Bokito ,à 2022 - Construction de 1 centre pour personnes âgées à 2022 - Construction de 1 centre de réinsertion pour les enfants de la rue à 2022 	<ul style="list-style-type: none"> - Document Stratégique pour la Croissance et l'Emploi (DSCE) 	<ul style="list-style-type: none"> - Climat social serein - Absence de crise économique majeure - Exécutif Communal impliqué 	<ul style="list-style-type: none"> - Taux de croissance économique 	<ul style="list-style-type: none"> - MINEPAT - MINAS
2- Objectif de développement Assurer la prise en charge communautaire des couches vulnérables	<ul style="list-style-type: none"> - Construction et équipement de 1 centre social et de 1 pouponnière à Bokito ,à 2022 - Construction de 1 centre pour personnes âgées à 2022 - Construction de 1 centre de réinsertion pour les enfants de la rue à 2022 - Dotation de 50 chaises roulantes pour handicapés moteurs à 2022 - Dotation de 100 cannes pour malvoyants à 2022 	<ul style="list-style-type: none"> - DD du MINAS - Commune - DD du MINEPAT 	<ul style="list-style-type: none"> - Climat social serein - Exécutif Communal impliqué - Bonne gouvernance - Bonne collaboration avec les SDE 	<ul style="list-style-type: none"> - PV des réunions - Budget - Comptes de gestion 	<ul style="list-style-type: none"> - MINEPAT - MINAS
Objectif spécifique					
1- Encadrement des personnes vulnérables mieux assuré	<ul style="list-style-type: none"> - Proportion de Fonds de Solidarité disponible - Taux d'insertion des couches marginalisées dans la société - Nombre de structures spécialisées pour les personnes vivant avec un handicap - Taux d'accès aux infrastructures, services et emploi des couches 	<ul style="list-style-type: none"> - DD du MINAS - Commune - DD du MINEPAT 	<ul style="list-style-type: none"> - Climat social serein - Exécutif Communal impliqué - Bonne gouvernance - Bonne collaboration avec les SDE 	<ul style="list-style-type: none"> - PV des réunions - Budget - Comptes de gestion 	<ul style="list-style-type: none"> - MINEPAT - MINAS

Plan Communal de Développement (PCD) de BOKITO

	marginalisées				
Résultats					
Résultat 1 : Information, encadrement et prise en charge des couches vulnérables mieux assurés	<ul style="list-style-type: none"> - Proportion de Fonds de Solidarité disponible - Taux d'insertion des couches marginalisées dans la société - Nombre de structures spécialisées pour les personnes vivant avec un handicap - Taux d'accès aux infrastructures, services et emploi des couches marginalisées 	<ul style="list-style-type: none"> - DD du MINAS - Commune - DD du MINEPAT 	<ul style="list-style-type: none"> - Climat social serein - Exécutif Communal impliqué - Bonne gouvernance - Bonne collaboration avec les SDE 	<ul style="list-style-type: none"> - PV des réunions - Budget - Comptes de gestion 	<ul style="list-style-type: none"> - MINEPAT - MINAS
Activités nécessaires pour atteindre les résultats					
Résultat n° 1 : Information, encadrement et prise en charge des couches vulnérables mieux assurés					
Activités	Libellé			Montant	
1.1- Faciliter l'accès des personnes handicapées et groupes vulnérables aux infrastructures, services et emplois	Investissements				
	1.1.1- Aménagements divers			2 000 000	
	1.1.2- Construction et équipement du centre social de Bokito			30 000 000	
	1.1.3- Construction et équipement d'une pouponnière à Bokito			35 000 000	
	1.1.4- Construction d'un centre pour personnes de 3 ^{ème} âge			35 000 000	
	1.1.5- Construction d'un centre de réinsertion pour enfants de la rue			30 000 000	
	1.1.6- Achats de 450 chaises roulantes/tricycles pour handicapés moteurs			15 000 000	
	1.1.7- Achat de 100 cannes pour malvoyants			1 000 000	
	Total investissements			148 000 000	
	Fonctionnement				
	1.1.8- Sensibilisation et encadrement des couches vulnérables			1 000 000	
	1.1.9- Mise en place d'un fonds communal de solidarité			5 000 000	
1.1.10-Recrutement de 02 encadreur sociaux			6 000 000		
1.1.11-Charges sociales			1 200 000		
Total fonctionnement			13 200 000		
Imprévus (10%)			16 120 000		
Total estimatif			177 320 000		
TOTAL SECTEUR AFFAIRES SOCIALES				177 320 000	

Tableau 17 : CL Secteur Eau et Energie

Stratégie	Indicateurs par niveau de la stratégie et sources		Suppositions	Indicateurs de suppositions et sources	
Niveau	Indicateurs	Sources		Indicateurs	Sources
1- Objectif global Assurer aux populations un accès durable à une source d'eau potable et réduire le déséquilibre entre l'offre et la demande de l'énergie électrique	<ul style="list-style-type: none"> - Construction de 97 forages à 2022 - Réhabilitation de 34 points d'eau potable à 2015 - Extension de 251 km de réseau électrique à 2022 - Réhabilitation de 4,05 km de réseau électrique à 2015 	<ul style="list-style-type: none"> - Document Stratégique pour la Croissance et l'Emploi (DSCE) 	<ul style="list-style-type: none"> - Climat social serein - Absence de crise économique majeure - Exécutif Communal impliqué 	<ul style="list-style-type: none"> - Taux de croissance économique 	<ul style="list-style-type: none"> - MINEPAT - MINEE
2- Objectif de développement Accroître le taux de couverture des besoins en eau potable et en énergie électrique	<ul style="list-style-type: none"> - Construction de 97 forages à 2022 - Réhabilitation de 34 points d'eau potable à 2015 - Extension de 251 km de réseau électrique à 2022 - Réhabilitation de 4,05 km de réseau électrique à 2015 - Formation de 72 personnes en maintenance des ouvrages à 2022 	<ul style="list-style-type: none"> - DD du MINEE - Commune - DD du MINEPAT 	<ul style="list-style-type: none"> - Climat social serein - Exécutif Communal impliqué - Bonne gouvernance - Bonne collaboration avec les SDE 	<ul style="list-style-type: none"> - PV des réunions - Budget - Comptes de gestion 	<ul style="list-style-type: none"> - MINEPAT - MINEE
Objectifs spécifiques					
1- Accès à l'eau potable facilité	<ul style="list-style-type: none"> - Proportion des populations ayant accès à une source d'eau meilleure - Proportion des populations victimes des maladies d'origine hydrique 	<ul style="list-style-type: none"> - DD du MINEE - Commune - DD du MINEPAT 	<ul style="list-style-type: none"> - Climat social serein - Exécutif Communal impliqué - Bonne gouvernance - Bonne collaboration avec les SDE 	<ul style="list-style-type: none"> - PV des réunions - Budget - Comptes de gestion 	<ul style="list-style-type: none"> - MINEPAT - MINEE
2- Accès aux sources d'énergie électrique amélioré	<ul style="list-style-type: none"> - Proportion des populations ayant accès à l'énergie électrique - Nombre de ménages électrifiés 	<ul style="list-style-type: none"> - DD du MINEE - Commune - DD du MINEPAT 	<ul style="list-style-type: none"> - Climat social serein - Exécutif Communal impliqué - Bonne gouvernance 	<ul style="list-style-type: none"> - PV des réunions - Budget - Comptes de gestion 	<ul style="list-style-type: none"> - MINEPAT - MINEE

Plan Communal de Développement (PCD) de BOKITO

			- Bonne collaboration avec les SDE		
Résultats					
Résultat 1 : Accroître le taux de couverture des besoins en eau potable amélioré	- Proportion des populations ayant accès à une source d'eau meilleure d'ici 2015 - Proportion des populations victimes des maladies d'origine hydrique d'ici 2015	- DD du MINEE - Commune - DD du MINEPAT	- Climat social serein - Exécutif Communal impliqué - Bonne gouvernance - Bonne collaboration avec les SDE	- PV des réunions - Budget - Comptes de gestion	- MINEPAT - MINEE
Résultat 2 : Garantir la sécurité d'approvisionnement en énergie électrique à moindre coût	- Proportion des populations ayant accès à l'énergie électrique d'ici 2015 - Nombre de ménages électrifiés d'ici 2015	- DD du MINEE - Commune - DD du MINEPAT	- Climat social serein - Exécutif Communal impliqué - Bonne gouvernance - Bonne collaboration avec les SDE	- PV des réunions - Budget - Comptes de gestion	- MINEPAT - MINEE
Activités nécessaires pour atteindre les résultats					
Résultat n° 1 : Taux de couverture des besoins en eau potable amélioré					
Activités	Libellé			Montant	
1.1- Construire, réhabiliter et aménager des points d'eau potable	Investissements				
	1.1.1- Construction de 97 forages				921 500 000
	1.1.2- Réhabilitation de 34 points d'eau				119 000 000
	Total investissements				1 040 500 000
	Fonctionnement				
	1.1.3- Formations en maintenance des ouvrages (72 personnes)				10 800 000
	1.1.4- Autres frais de fonctionnement				3 000 000
	Total fonctionnement				13 800 000
	Imprévus (10%)				105 430 000
	Total estimatif				1 159 730 000
	Total eau				1 159 730 000
Résultat n° 2 : Garantir la sécurité d'approvisionnement en énergie électrique à moindre coût					
Activités	Libellé			Montant	
2.1- Renforcer le réseau d'électrification	Investissements				
	2.1.1- Extension et raccordement au réseau AES SONEL de 251 km				2 510 000 000
	2.1.2- Réhabilitation de 4,05 km du réseau électrique AES SONEL				10 000 000
	Total investissements				2 520 000 000
	Fonctionnement				

Plan Communal de Développement (PCD) de BOKITO

	2.1.3- Autres frais divers d'entretien	10 000 000
	Total fonctionnement	10 000 000
	Imprévis (10%)	253 000 000
	Total estimatif	2 783 000 000
2.2- Valoriser les énergies renouvelables	Investissements	
	2.2.1- Réalisation d'une étude sur l'énergie solaire	10 000 000
	2.2.2- Installation test dans les centres de santé	150 000 000
	Total investissements	160 000 000
	Fonctionnement	-
	Total fonctionnement	-
	Imprévis (10 %)	16 000 000
	Total estimatif	176 000 000
	Total énergi e	2 959 000 000
TOTAL SECTEUR EAU ET ENERGIE		4 118 730 000

Tableau 18 : CL Secteur Enseignement secondaire

Stratégie Niveau	Indicateurs par niveau de la stratégie et sources		Suppositions	Indicateurs de suppositions et sources	
	Indicateurs	Sources		Indicateurs	Sources
1- Objectif global Augmenter l'offre et la qualité dans l'enseignement secondaire reposant sur un équilibre entre l'enseignement général et l'enseignement technique	<ul style="list-style-type: none"> - Construction de 3 CES et 3 CETIC à 2022 - Construction de 9 blocs administratifs à 2022 - Construction de 20 salles de classe à 2015 	<ul style="list-style-type: none"> - Document Stratégique pour la Croissance et l'Emploi (DSCE) 	<ul style="list-style-type: none"> - Climat social serein - Absence de crise économique majeure - Exécutif Communal impliqué 	<ul style="list-style-type: none"> - Taux de croissance économique 	<ul style="list-style-type: none"> - MINEPAT - MINESEC
2- Objectif de développement Accroître le taux de scolarisation dans le secondaire général et technique afin de réduire la déperdition entre la fin du primaire et l'accès à l'enseignement supérieur	<ul style="list-style-type: none"> - Construction de 3 CES et 3 CETIC à 2022 - Construction de 9 blocs administratifs à 2022 - Construction de 20 salles de classe à 2015 - Recrutement de 60 vacataires à 2015 - Fabrication de 2000 tables-bancs à 2015 	<ul style="list-style-type: none"> - DD du MINESEC - Commune - DD du MINEPAT 	<ul style="list-style-type: none"> - Climat social serein - Absence de crise économique majeure - Exécutif Communal impliqué 	<ul style="list-style-type: none"> - Taux de croissance économique 	<ul style="list-style-type: none"> - MINEPAT - MINESEC
Objectifs spécifiques					
1- Taux d'accès à l'enseignement secondaire accru	<ul style="list-style-type: none"> - Taux net de scolarisation dans le secondaire - Rapport entre le taux net de scolarisation général et technique - Taux d'admission au secondaire général - Ratio Fille/Garçon dans le secondaire - Taux d'admission au secondaire général 	<ul style="list-style-type: none"> - DD du MINESEC - Commune - DD du MINEPAT 	<ul style="list-style-type: none"> - Climat social serein - Absence de crise économique majeure - Exécutif Communal impliqué 	<ul style="list-style-type: none"> - Taux de croissance économique 	<ul style="list-style-type: none"> - MINEPAT - MINESEC
Résultats					
Résultat 1 : Renforcer le niveau des infrastructures et des équipements scolaires	<ul style="list-style-type: none"> - Nombre de salles de classe réhabilitées d'ici 2015 - Nombre de salles de classe construites d'ici 2015 - Ratio élèves / salles de classe - Ratio élèves / tables bancs 	<ul style="list-style-type: none"> - DD du MINESEC - Commune - DD du MINEPAT 	<ul style="list-style-type: none"> - Climat social serein - Exécutif Communal impliqué - Bonne gouvernance - Bonne collaboration avec les SDE 	<ul style="list-style-type: none"> - PV des réunions - Budget - Comptes de gestion 	<ul style="list-style-type: none"> - MINEPAT - MINESEC

Plan Communal de Développement (PCD) de BOKITO

Résultat 2 : Améliorer qualitativement et quantitativement le corps enseignant	- Ratio élève / enseignant - Nombre d'enseignants qualifiés d'ici 2015	- DD du MINESEC - Commune - DD du MINEPAT	- Climat social serein - Exécutif Communal impliqué - Bonne gouvernance - Bonne collaboration avec les SDE	- PV des réunions - Budget - Comptes de gestion	- MINEPAT - MINESEC
Activités nécessaires pour atteindre les résultats					
Résultat n° 1 : Renforcer le niveau des infrastructures et des équipements scolaires					
Activités	Libellé			Montant	
1.1- Renforcer le niveau d'infrastructures et des équipements scolaires	Investissements				
		1.1.1- Construction de 20 salles de classe			160 000 000
		1.1.2- Fabrication de 2 000 table-bancs			40 000 000
		1.1.3- Construction de 8 points d'eau potable			64 000 000
		1.1.4- Construction du CES d'Ediolomo			18 000 000
		1.1.5- Construction du CETIC de Toukam			18 000 000
		1.1.6- Construction du CES de Kilikoto			18 000 000
		1.1.7- Construction du CES de Bokaga			18 000 000
		1.1.8- Construction du CETIC de Bakoa			75 000 000
		1.1.9- Construction du CETIC d'Assala I			75 000 000
		1.1.10- Construction de 09 blocs administratifs			225 000 000
	1.1.11- Construction de 10 latrines			35 000 000	
	Total investissements			746 000 000	
	Fonctionnement			-	
	Total fonctionnement			-	
	Imprévis (10%)			74 600 000	
	Total estimatif			820 600 000	
Résultat n° 2 : Améliorer qualitativement et quantitativement le corps enseignant					
Activités	Libellé			Montant	
2.1- Améliorer le ratio élèves / enseignant	Investissements				-
		Total investissements			-
		Fonctionnement			
		2.1.1- Recrutement de 60 vacataires			288 000 000
		2.1.2- Charges sociales			57 600 000
		Total fonctionnement			345 600 000
		Imprévis (10%)			34 560 000
	Total estimatif			380 160 000	
TOTAL SECTEUR ENSEIGNEMENT SECONDAIRE				1 200 760 000	

Tableau 19 : CL Secteur Emploi et Formation Professionnelle

Stratégie		Indicateurs par niveau de la stratégie et sources		Suppositions	Indicateurs de suppositions et sources	
Niveau	Indicateurs	Sources	Indicateurs		Sources	
1- Objectif global Augmenter et améliorer la qualité de la formation professionnelle		- Création et équipement de 1 centre de formation aux métiers à 2022 - Mise sur pied d'un Fonds d'appui à la création des AGR à 2022	- Document Stratégique pour la Croissance et l'Emploi (DSCE) - Rapports du BIT	- Climat social serein - Absence de crise économique majeure - Exécutif Communal impliqué	- Taux de croissance économique	- MINEPAT - MINEFOP
2- Objectif de développement Promouvoir la création des établissements de formation professionnelle		- Création et équipement de 1 centre de formation aux métiers à 2022 - Mise sur pied d'un Fonds d'appui à la création des AGR à 2022	- DD du MINEFOP - Commune - DD du MINEPAT - Rapport du BIT	- Climat social serein - Absence de crise économique majeure - Exécutif Communal impliqué	- Taux de croissance économique	- MINEPAT - MINEFOP
Objectif spécifique						
1- Accès à l'emploi et à la formation professionnelle facilité		- Baisse du taux de chômage élargi de 10 points à 2022 - Accroissement du taux d'activité de 15 points à 2022 - Baisse du taux de sous-emploi global des jeunes de 20 points à 2022 - Nombre d'établissements de formation professionnelle créés à 2022	- DD du MINEFOP - Commune - DD du MINEPAT - Rapport du BIT	- Climat social serein - Absence de crise économique majeure - Exécutif Communal impliqué	- Taux de croissance économique	- MINEPAT - MINEFOP
Résultats						
Résultat 1 : Promouvoir l'accès des jeunes à la formation professionnelle valorisante		- Nombre d'établissements de formation professionnelle créés d'ici 2022	- DD du MINEFOP - Commune - DD du MINEPAT	- Climat social serein - Exécutif Communal impliqué - Bonne gouvernance - Bonne collaboration avec les SDE	- PV des réunions - Budget - Comptes de gestion	- MINEPAT - MINEFOP
Résultat 2 :		- Nombre de ayant accès	- DD du MINEFOP			

Plan Communal de Développement (PCD) de BOKITO

Promouvoir l'accès à l'auto emploi des jeunes	à l'auto emploi	- Commune - DD du MINEPAT	- Climat social serein - Exécutif Communal impliqué - Bonne gouvernance - Bonne collaboration avec les SDE	- PV des réunions - Budget - Comptes de gestion	- MINEPAT - MINEFOP
Activités nécessaires pour atteindre les résultats					
Résultat n° 1 : Promouvoir l'accès des jeunes à la formation professionnelle valorisante					
Activités	Libellé	Montant			
1.1- Renforcer le niveau d'infrastructures et des équipements	Investissements				
	1.1.1- Création de 01 Centres de Formation aux Métiers (agriculture, Pour Mémoire)	PM			
	1.1.2- Equipements didactiques du Centre	15 000 000			
	1.1.3- Construction de 1 point d'eau potable	8 000 000			
	Total investissements	23 000 000			
	Fonctionnement				
	1.1.4- Recrutement du personnel enseignant	30 000 000			
	1.1.5- Charges sociales	6 000 000			
	Total fonctionnement	36 000 000			
	Imprévus (10%)	5 900 000			
	Total estimatif	64 900 000			
Résultat n° 2 : Promouvoir l'accès à l'auto emploi des jeunes					
Activités	Libellé	Montant			
2.1- Promouvoir la création des Activités Génératrices de Revenus (AGR)	Investissements				
	◆	-			
	Total investissements	-			
	Fonctionnement				
	2.1.1- Sensibilisation à la création des AGR	1 000 000			
	2.1.2- Fonds d'appui à la création des AGR	25 000 000			
	Total fonctionnement	26 000 000			
	Imprévus (10%)	2 600 000			
	Total estimatif	28 600 000			
TOTAL SECTEUR EMPLOI ET FORMATION PROFESSIONNELLE					93 500 000

Tableau 20 : CL Secteur Travail et Sécurité Sociale

Stratégie	Indicateurs par niveau de la stratégie et sources		Suppositions	Indicateurs de suppositions et sources		
	Niveau	Indicateurs		Sources	Indicateurs	Sources
1- Objectif global Elargir le champ d'application matériel, personnel et professionnel de la sécurité sociale au plus grand nombre		- 1000 personnes supplémentaires bénéficiaires d'une couverture sociale à 2022	- Document Stratégique pour la Croissance et l'Emploi (DSCE)	- Climat social serein - Absence de crise économique majeure - Exécutif Communal impliqué - Structures spécialisées impliquées	- Plan de campagne des Structures spécialisées	- MINEPAT - MINTSS - Rapports des structures spécialisées
2- Objectif de développement Promouvoir l'accès aux services de la sécurité sociale		- 1000 personnes supplémentaires bénéficiaires d'une couverture sociale - Accroissement du taux de couverture à la sécurité sociale de 15 points à 2022	- DD du MINTSS - Commune - DD du MINEPAT	- Climat social serein - Absence de crise économique majeure - Exécutif Communal impliqué - Structures spécialisées impliquées	- Plan de campagne des Structures spécialisées	- MINEPAT - MINTSS - Rapports des structures spécialisées
Objectif spécifique						
1- Accès aux services de la sécurité sociale facilité		- Nombre de personnes couvertes par la sécurité sociale - Nombre de structures spécialisées couvrant la zone - Plan de campagne de sensibilisation	- DD du MINTSS - Commune - DD du MINEPAT	- Climat social serein - Absence de crise économique majeure - Exécutif Communal impliqué - Structures spécialisées impliquées	- Plan de campagne des Structures spécialisées	- MINEPAT - MINTSS - Rapports des structures spécialisées
Résultats						
Résultat 1 : Mener des campagnes de sensibilisation et de vulgarisation		- Nombre de campagnes menées d'ici 2022 - Proportion de la population nouvelle ayant adhéré d'ici 2022	- DD du MINTSS - Commune - DD du MINEPAT	- Climat social serein - Absence de crise économique majeure - Exécutif Communal impliqué - Structures spécialisées impliquées	- Plan de campagne des Structures spécialisées	- MINEPAT - MINTSS - Rapports des structures spécialisées
Activités nécessaires pour atteindre les résultats						
Résultat n° 1 : Mener des campagnes de sensibilisation et de vulgarisation						
Activités			Libellé		Montant	

Plan Communal de Développement (PCD) de BOKITO

1.1- Informer les populations sur les possibilités et les avantages de souscrire aux services des structures de la sécurité sociale existant	Investissements	-
	◆	
	Total investissements	-
	Fonctionnement	
	1.1.1- Organisation des campagnes de sensibilisation et de vulgarisation	7 500 000
	Total fonctionnement	7 500 000
	Imprévis (10%)	750 000
Total estimatif	8 250 000	
TOTAL SECTEUR TRAVAIL ET SECURITE SOCIALE		8 250 000

Tableau 21 : CL Secteur Tourisme

Stratégie Niveau	Indicateurs par niveau de la stratégie et sources		Suppositions	Indicateurs de suppositions et sources	
	Indicateurs	Sources		Indicateurs	Sources
1- Objectif global Renforcer le dispositif institutionnel de promotion de l'industrie touristique	<ul style="list-style-type: none"> - Existence du Code Communal d'Investissement Touristique - Construction de 1 Hôtel 2 étoiles et de 1 Musée à 2022 - Construction de 1 Cercle Municipal à 2022 	<ul style="list-style-type: none"> - Document Stratégique pour la Croissance et l'Emploi (DSCE) - Journal officiel 	<ul style="list-style-type: none"> - Climat social serein - Absence de crise économique majeure - Collectivités territoriales décentralisées impliquées 	<ul style="list-style-type: none"> - Textes de lois 	<ul style="list-style-type: none"> - MINEPAT - MINTOUR - Assemblées Nationale
2- Objectif de développement Identifier et retenir un nombre restreint de sites touristiques à fort potentiel de développement	<ul style="list-style-type: none"> - Nombre de sites retenus - Proportion du budget consacré 	<ul style="list-style-type: none"> - DD du MINTOUR - Commune - DD du MINEPAT 	<ul style="list-style-type: none"> - Climat social serein - Absence de crise économique majeure - Collectivités territoriales décentralisées impliquées 	<ul style="list-style-type: none"> - Textes de lois 	<ul style="list-style-type: none"> - MINEPAT - MINTOUR - Rapports des structures spécialisées
Objectif spécifique					
1- Promotion des activités touristiques accrue	<ul style="list-style-type: none"> - Nombre de sites retenus - Proportion du budget consacré 	<ul style="list-style-type: none"> - DD du MINTOUR - Commune - DD du MINEPAT 	<ul style="list-style-type: none"> - Climat social serein - Absence de crise économique majeure - Collectivités territoriales décentralisées impliquées 	<ul style="list-style-type: none"> - Textes de lois 	<ul style="list-style-type: none"> - MINEPAT - MINTOUR - Rapports des structures spécialisées
Résultats					
Résultat 1 : Elaborer une stratégie communale de promotion des activités touristiques	<ul style="list-style-type: none"> - Nombre de sites retenus - Proportion du budget consacré 	<ul style="list-style-type: none"> - DD du MINTOUR - Commune - DD du MINEPAT 	<ul style="list-style-type: none"> - Climat social serein - Absence de crise économique majeure - Collectivités territoriales décentralisées impliquées 	<ul style="list-style-type: none"> - Textes de lois 	<ul style="list-style-type: none"> - MINEPAT - MINTOUR - Rapports des structures spécialisées

Activités nécessaires pour atteindre les résultats		
Résultat n° 1 : Elaborer une stratégie communale de promotion des activités touristiques		
Activités	Libellé	Montant
1.1- Elaborer un code d'investissement touristique niveau communal	Investissements	
	1.1.1- Elaboration du code communal d'investissement touristique	5 000 000
	Total investissements	5 000 000
	Fonctionnement	
	1.1.2- Organisation des campagnes de sensibilisation	3 000 000
	Total fonctionnement	3 000 000
	Imprévus (10%)	800 000
	Total estimatif	8 800 000
1.2- Créer des infrastructures de tourisme	Investissements	
	1.2.1- Construction d'un Hôtel 2 étoiles	200 000 000
	1.2.2- Construction d'un cercle municipal	75 000 000
	1.2.3- Aménagement d'un Musée à l'Hôtel de Ville	5 000 000
	Total investissements	280 000 000
	Fonctionnement	
	1.2.4- Appui à la valorisation des sites touristiques niveau villages et cantons	10 000 000
	1.2.5- Publicité et participation aux foires	15 000 000
	Total fonctionnement	25 000 000
	Imprévus (10%)	30 500 000
	Total estimatif	335 500 000
TOTAL SECTEUR TOURISME		344 300 000

Tableau 22 : CL Secteur Forêt et Faune

Stratégie		Indicateurs par niveau de la stratégie et sources		Suppositions	Indicateurs de suppositions et sources	
Niveau	Indicateurs	Sources	Indicateurs		Sources	
1- Objectif global						
Mettre en place une politique d'exploitation durable des ressources forestières et fauniques	- Création d'une forêt communautaire, d'une forêt communale et des zones d'intérêt cynégétique à 2022	- Document Stratégique pour la Croissance et l'Emploi (DSCE)	- Exploitation anarchique bannie - Absence de crise économique majeure - Collectivités territoriales décentralisées impliquées	- Textes de lois - Divers rapports	- MINEPAT - MINFOF	
2- Objectif de développement						
Elaborer un code de gestion efficace et de préservation des ressources forestières et fauniques	- Création d'une forêt communautaire, d'une forêt communale et des zones d'intérêt cynégétique à 2022	- Document Stratégique pour la Croissance et l'Emploi (DSCE)	- Exploitation anarchique - Absence de crise économique majeure - Collectivités territoriales décentralisées impliquées	- Textes de lois - Divers rapports	- MINEPAT - MINFOF	
Objectif spécifique						
1- Préservation progressive du patrimoine forestier et faunique accrue						
	- Nombre de comités de vigilance - Nombre de campagne de sensibilisation - Nombre de zones réservées	- DD du MINFOF - Commune - DD du MINEPAT	- Climat social serein - Absence de crise économique majeure - Collectivités territoriales décentralisées impliquées	- Textes de lois	- MINEPAT - MINFOF	
Résultats						
Résultat 1 : Mettre en place une politique de préservation des ressources forestières et fauniques	- Nombre de comités de vigilance - Nombre de campagne de sensibilisation - Nombre de zones réservées	- DD du MINFOF - Commune - DD du MINEPAT	- Climat social serein - Absence de crise économique majeure - Collectivités territoriales décentralisées impliquées	- Textes de lois	- MINEPAT - MINFOF	
Activités nécessaires pour atteindre les résultats						
Résultat n° 1 : Mettre en place une politique de préservation des ressources forestières et fauniques						
Activités		Libellé			Montant	
1.1- Elaborer un code de gestion communautaire des ressources		Investissements				

Plan Communal de Développement (PCD) de BOKITO

forestières et fauniques	1.1.1- Elaboration du code de gestion des ressources forestières	2 500 000
	1.1.2- Création d'une forêt communautaire	25 000 000
	1.1.3- Création d'une forêt communale	25 000 000
	1.1.4- Création des zones d'intérêt cynégétique	25 000 000
	Total investissements	77 500 000
	Fonctionnement	
	1.1.5- Création et redynamisation des comités de vigilance	3 000 000
	Total fonctionnement	3 000 000
Imprévus (10%)	10 050 000	
Total estimatif	90 550 000	
TOTAL SECTEUR FORET ET FAUNE	90 550 000	

Tableau 23 : CL Secteur Environnement et Protection de la Nature

Stratégie Niveau	Indicateurs par niveau de la stratégie et sources		Suppositions	Indicateurs de suppositions et sources	
	Indicateurs	Sources		Indicateurs	Sources
1- Objectif global Mettre en place une politique de protection durable de l'environnement	- Existence d'un Document de stratégie sur les impacts environnementaux à 2015	- Document Stratégique pour la Croissance et l'Emploi (DSCE)	- Populations réceptives - Collectivités territoriales décentralisées impliquées	- Textes de lois - Divers rapports	- MINEPAT - MINEP
2- Objectif de développement Préserver l'environnement	- Aménagement d'un cimetière municipal à 2015 - Construction de 50 toilettes écologiques publiques à 2022 - Création de 10 espaces verts à 2022	- Rapports d'études	- Populations réceptives - Collectivités territoriales décentralisées impliquées	- Divers rapports	- MINEPAT - MINEP
Objectif spécifique					
1- Education des populations sur les impacts de leurs activités sur l'environnement assurée	- Nombre de formations reçues - Nombre de personnes ayant participé aux formations - Rapports d'évaluation	- DD du MINEP - Commune - DD du MINEPAT	- Populations réceptives - Collectivités territoriales décentralisées impliquées	- Divers rapports	- MINEPAT - MINEP
Résultats					
Résultat 1 : Informer et former les populations sur la préservation de l'environnement	- Nombre de formations reçues d'ici 2015 - Nombre de personnes ayant participé aux formations d'ici 2015 - Rapports d'évaluation	- DD du MINEP - Commune - DD du MINEPAT	- Populations réceptives - Collectivités territoriales décentralisées impliquées	- Divers rapports	- MINEPAT - MINEP
Activités nécessaires pour atteindre les résultats					
Résultat n° 1 : Informer et former les populations sur la préservation de l'environnement					
	Activités	Libellé		Montant	
1.1- Préserver l'environnement		Investissements			
		1.1.1- Construction de 50 toilettes publiques écologiques			50 000 000
		1.1.2- Aménagement d'un cimetière municipal			50 000 000
		1.1.3- Provisions pour études d'impacts environnementaux des projets			100 000 000
		1.1.4- Plantation d'arbres le long des axes routiers			15 000 000

Plan Communal de Développement (PCD) de BOKITO

	1.1.5- Mise en place d'un système de gestion des déchets	150 000 000
	1.1.6- Création de 10 espaces verts	50 000 000
	Total investissements	415 000 000
	Fonctionnement	
	1.1.6- Organisation des campagnes d'information et de formation	10 000 000
	Total fonctionnement	10 000 000
	Imprévus (10%)	42 500 000
	Total estimatif	445 500 000
TOTAL SECTEUR ENVIRONNEMENT ET PROTECTION DE LA NATURE		467 500 000

Tableau 24 : CL Secteur Développement Urbain et Habitat

Stratégie Niveau	Indicateurs par niveau de la stratégie et sources		Suppositions	Indicateurs de suppositions et sources	
	Indicateurs	Sources		Indicateurs	Sources
1- Objectif global Promouvoir l'émergence des agglomérations périphériques	<ul style="list-style-type: none"> - Existence d'un Plan Directeur d'Aménagement à 2022 - Création de 30 km de route périphérique à 2022 - Bitumage de 4,7 km de route de l'espace urbain à 2022 - Accroissement du taux d'urbanisation de 20 points à 2022 	<ul style="list-style-type: none"> - Document Stratégique pour la Croissance et l'Emploi (DSCE) 	<ul style="list-style-type: none"> - Absence de crise économique majeure - Collectivités territoriales décentralisées impliquées 	-	<ul style="list-style-type: none"> - MINEPAT - MINDUH
2- Objectif de développement Développer les villes moyennes ou secondaires en vue de les amener à concourir au développement des zones rurales environnantes	<ul style="list-style-type: none"> - Accroissement du taux d'urbanisation de 20 points à 2022 	<ul style="list-style-type: none"> - MINEPAT - MINDUH - Commune 	<ul style="list-style-type: none"> - Absence de crise économique majeure - Collectivités territoriales décentralisées impliquées 	- Divers rapports	<ul style="list-style-type: none"> - MINEPAT - MINDUH
Objectif spécifique					
1- Education des populations à l'hygiène et salubrité assurée	<ul style="list-style-type: none"> - Nombre de formations reçues - Nombre de personnes ayant participé aux formations - Rapports d'évaluation 	<ul style="list-style-type: none"> - MINEPAT - MINDUH - Commune 	<ul style="list-style-type: none"> - Absence de crise économique majeure - Collectivités territoriales décentralisées impliquées 	- Divers rapports	<ul style="list-style-type: none"> - MINEPAT - MINDUH
Résultats					
Résultat 1 : Réduire de 80 % le pourcentage de la population qui n'a pas accès aux latrines conventionnées	<ul style="list-style-type: none"> - Nombre de latrines conventionnées construites d'ici 2015 - Pourcentage de la population ayant une latrine conventionnées d'ici 2015 	<ul style="list-style-type: none"> - DD du MINDUH - Commune - DD du MINEPAT - Villages 	<ul style="list-style-type: none"> - Populations réceptives - Collectivités territoriales décentralisées impliquées 	- Divers rapports	<ul style="list-style-type: none"> - MINEPAT - MINDUH
Activités nécessaires pour atteindre les résultats					
Résultat n° 1 : Réduire de 80 % le pourcentage de la population qui n'a pas accès à un meilleur cadre de vie					
Activités		Libellé			Montant
1.1- Améliorer le cadre de vie dans l'espace urbain de Bokito		Investissements 1.1.1- Actualisation du Plan Directeur d'Aménagement			100 000 000

Plan Communal de Développement (PCD) de BOKITO

	1.1.2- Modernisation de la voirie et des réseaux divers	1 600 000 000
	1.1.3- Création des ouvrages de franchissement	200 000 000
	1.1.4- Création d'une route périphérique de 30 km	300 000 000
	Total investissements	2 200 000 000
	Fonctionnement	-
	Total fonctionnement	-
	Imprévus (10%)	220 000 000
	Total estimatif	2 420 000 000
TOTAL SECTEUR DEVELOPPEMENT URBAIN ET HABITAT		2 420 000 000

Tableau 25 : CL Secteur Domaine et Affaires Foncières

Stratégie Niveau	Indicateurs par niveau de la stratégie et sources		Suppositions	Indicateurs de suppositions et sources	
	Indicateurs	Sources		Indicateurs	Sources
1- Objectif global Lever les contraintes foncières en vue de faciliter le développement des zones rurales et urbaines	- Existence d'un Plan de Lotissement pour 36 villages à 2022 - T	- Document Stratégique pour la Croissance et l'Emploi (DSCE)	- Absence de crise économique majeure - Collectivités territoriales décentralisées impliquées	-	- MINEPAT - MINDAF
2- Objectif de développement Améliorer la gouvernance du patrimoine communal et constituer des réserves foncières pour les projets agropastoraux et industriels	- Existence de rapports de suivi évaluation - Superficie des terres réservées à 2022	- DD MINEPAT - DD MINDAF - Commune	- Absence de crise économique majeure - Collectivités territoriales décentralisées impliquées	- Divers rapports	- MINEPAT - MINDAF
Objectif spécifique					
1- Litiges fonciers résolus	- Nombre de litiges enregistrés et résolus - Plan de lotissement - Plan cadastral de la Commune	- MINEPAT - MINDAF - Commune	- Absence de crise économique majeure - Collectivités territoriales décentralisées impliquées	- Divers rapports	- MINEPAT - MINDAF
Résultats					
Résultat 1 : Réduire de 90 % le pourcentage de litiges fonciers	- Nombre de litiges enregistrés et résolus d'ici 2015 - Plan de lotissement - Plan cadastral de la Commune	- DD du MINDUH - Commune - DD du MINEPAT - Villages	- Populations réceptives - Collectivités territoriales décentralisées impliquées	- Divers rapports	- MINEPAT - MINDUH
Activités nécessaires pour atteindre les résultats					
Résultat n° 1 : Réduire de 90 % le pourcentage de litiges fonciers					
Activités	Libellé			Montant	
1.1- Elaborer un plan d'aménagement du territoire communal	Investissements				
	1.1.1- Elaboration d'un Plan Cadastral Communal			5 000 000	
	1.1.2- Elaboration d'un Plan de Lotissement niveau village			100 000 000	
	1.1.3- Délimitation du périmètre urbain			10 000 000	
	Total investissements			115 000 000	
Fonctionnement					
1.1.4- Frais divers de constitution des Plans			5 000 000		

Plan Communal de Développement (PCD) de BOKITO

	Total fonctionnement	5 000 000
	Imprévu (10%)	12 000 000
	Total estimatif	132 000 000
TOTAL SECTEUR DOMAINE ET AFFAIRES FONCIERES		132 000 000

Tableau 26 : CL Secteur Recherche Scientifique et Innovation

Stratégie Niveau	Indicateurs par niveau de la stratégie et sources		Suppositions	Indicateurs de suppositions et sources	
	Indicateurs	Sources		Indicateurs	Sources
1- Objectif global Promouvoir les innovations technologiques dans les secteurs	- Taux de mise à disposition des résultats - Nombre d'acteurs touchés/informés à 2022	- Document Stratégique pour la Croissance et l'Emploi (DSCE)	- Absence de crise économique majeure - Collectivités territoriales décentralisées impliquées	-	- MINEPAT - MINRESI
2- Objectif de développement Promouvoir et valoriser les innovations technologiques disponibles	- Taux d'utilisation des résultats de la recherche scientifique à 2022	- DD MINEPAT - DD MINRESI - Commune	- Absence de crise économique majeure - Collectivités territoriales décentralisées impliquées	- Divers rapports	- MINEPAT - MINRESI
Objectif spécifique					
1- Résultats de la recherche scientifique accessibles à un grand nombre	- Taux d'utilisation des résultats de la recherche scientifique à 2022 - Nombre d'opérateurs économiques bénéficiant des résultats de la recherche à 2022	- DD MINEPAT - DD MINRESI - Commune	- Absence de crise économique majeure - Collectivités territoriales décentralisées impliquées	- Divers rapports	- MINEPAT - MINRESI
Résultats					
Résultat 1 : Informer et vulgariser les résultats de la recherche scientifique	- Taux d'utilisation des résultats de la recherche scientifique d'ici 2015	- DD MINEPAT - DD MINRESI - Commune	- Absence de crise économique majeure - Collectivités territoriales décentralisées impliquées	- Divers rapports	- MINEPAT - MINRESI
Activités nécessaires pour atteindre les résultats					
Résultat n° 1 : Informer et vulgariser les résultats de la recherche scientifique					
	Activités	Libellé		Montant	
1.1- Augmenter le taux d'utilisation des résultats de la recherche		Investissements			
		Total investissements			
		Fonctionnement			
		1.1.1- Organisation Campagnes d'information et de vulgarisation			30 000 000
		1.1.2- Aménagement des champs d'expérimentation des résultats			50 000 000

Plan Communal de Développement (PCD) de BOKITO

	Total fonctionnement	80 000 000
	Imprévis (10%)	8 000 000
	Total estimatif	88 000 000
TOTAL SECTEUR RECHERCHE SCIENTIFIQUE ET INNOVATION		88 000 000

Tableau 27 : CL Secteur Commerce

Stratégie		Indicateurs par niveau de la stratégie et sources		Suppositions	Indicateurs de suppositions et sources	
Niveau	Indicateurs	Sources	Indicateurs		Sources	
1- Objectif global Assurer un approvisionnement régulier du marché dans des conditions de concurrence saine	- Construction de : ▪ 30 hangars ▪ 10 bureaux ▪ 10 boutiques ▪ 12 comptoirs ▪ 02 boucheries ▪ 03 poissonneries ▪ 05 magasins de stockage à 2022	- Document Stratégique pour la Croissance et l'Emploi (DSCE)	- Absence de crise économique majeure - Collectivités territoriales décentralisées impliquées	-	- MINEPAT - MINCOMMERCE	
2- Objectif de développement Promouvoir et diversifier le commerce de biens et services	- Construction de : ▪ 30 hangars ▪ 10 bureaux ▪ 10 boutiques ▪ 12 comptoirs ▪ 02 boucheries ▪ 03 poissonneries ▪ 05 magasins de stockage à 2022	- DD MINEPAT - DD MINCOMMERCE - Commune	- Absence de crise économique majeure - Collectivités territoriales décentralisées impliquées	- Divers rapports	- MINEPAT - MINCOMMERCE	
Objectif spécifique						
1- Promouvoir la migration de l'informel vers le formel	- Nombre de stands construits d'ici 2015 - Nombre d'aires aménagées pour les marchés périodiques d'ici 2015	- DD MINEPAT - DD MINCOMMERCE - Commune	- Absence de crise économique majeure - Collectivités territoriales décentralisées impliquées	- Divers rapports	- MINEPAT - MINCOMMERCE	
Résultats						
Résultat 1 : Espaces de marchés, aménagés	- Nombre de stands construits d'ici 2015 - Nombre d'aires aménagées pour les marchés périodiques d'ici 2015	- DD MINEPAT - DD MINCOMMERCE - Commune	- Absence de crise économique majeure - Collectivités territoriales décentralisées impliquées	- Divers rapports	- MINEPAT - MINCOMMERCE	

Résultat 2 : Relations avec les institutions financières, améliorées	- Nombres de EMF existants - Volume de transaction avec les EMF	- DD MINEPAT - DD MINCOMMERCE - Commune - EMF	- Absence de crise économique majeure - Collectivités territoriales décentralisées impliquées	- Divers rapports	- MINEPAT - MINCOMMERCE - EMF
Résultat 3 : Informations économiques et commerciales, diffusées	- Nombre de titres économiques - Rythme de diffusion des informations économique commerciales	- DD MINEPAT - DD MINCOMMERCE - Commune	- Absence de crise économique majeure - Collectivités territoriales décentralisées impliquées	- Divers rapports	- MINEPAT - MINCOMMERCE

Activités nécessaires pour atteindre les résultats

Résultat n° 1 : Espaces de marchés, aménagés

Activités	Libellé	Montant
1.1- Elaborer un plan d'implantation et d'aménagement des marchés dans le territoire communal	Investissements	
	1.1.1- Construction de 30 hangars	7 500 000
	1.1.2- Construction de 10 bureaux	8 000 000
	1.1.3- Construction de 10 boutiques	8 000 000
	1.1.4- Construction de 12 comptoirs	360 000
	1.1.5- Construction de 2 comptoirs boucheries	100 000
	1.1.6- Construction de 3 poissonneries + achats de 12 congélateurs + 3 groupes électrogènes	13 500 000
	1.1.7- Constructions de 5 magasins de stockage	15 000 000
	Total investissements	52 460 000
	Fonctionnement	-
Total fonctionnement	-	
Imprévus (10%)	5 246 000	
Total estimatif	57 706 000	
1.2- Organiser les opérateurs des marchés	Investissements	-
	Total investissements	-
	Fonctionnement	
	1.2.1- Organisation des opérateurs en GIE de commercialisation et	

	d'approvisionnement	600 000
	Total fonctionnement	600 000
	Imprévis (10 %)	60 000
	Total estimatif	660 000
Résultat 2 : Relations avec les institutions financières, améliorées		
Activités	Libellé	Montant
2.1- Rapprocher les opérateurs du secteur bancaire formel	Investissements	-
	Total investissements	-
	Fonctionnement	
	2.1.1- Organisation des campagnes d'information sur les établissements financiers	500 000
	2.1.2- Autres frais divers	550 000
	Total fonctionnement	1 050 000
	Imprévis (10 %)	105 000
	Total estimatif	1 155 000
Résultat 3 : Informations économiques et commerciales, diffusées		
Activités	Libellé	Montant
3.1- Mettre en place un système de collecte de données sur les prix, quantités, ... des produits commerciaux	Investissements	-
	Total investissement	-
	Fonctionnement	
	3.1.1- Identification et formation des agents de collecte au sein des organisations de producteurs	17 500 000
	Total fonctionnement	17 500 000
	Imprévis (10 %)	1 750 000
	Total estimatif	19 250 000
TOTAL SECTEUR COMMERCE		78 771 000

Tableau 28 : CL Secteur Jeunesse

Stratégie Niveau	Indicateurs par niveau de la stratégie et sources		Suppositions	Indicateurs de suppositions et sources	
	Indicateurs	Sources		Indicateurs	Sources
1- Objectif global Assurer l'insertion des jeunes au processus de développement économique et social	- Encadrement de 500 jeunes à la création des AGR à 2022 - Mise en place d'un Fonds d'Appui aux jeunes	- Document Stratégique pour la Croissance et l'Emploi (DSCE)	- Absence de crise économique majeure - Collectivités territoriales décentralisées impliquées	-	- MINEPAT - MINJEUN
2- Objectif de développement Elaborer des mesures incitatives à l'auto emploi des jeunes	- Encadrement de 500 jeunes à la création des AGR à 2022 - Mise en place d'un Fonds d'Appui aux jeunes	- DD MINEPAT - DD MINJEUN - Commune	- Absence de crise économique majeure - Collectivités territoriales décentralisées impliquées	- Divers rapports	- MINEPAT - MINJEUN
Objectif spécifique					
1- Promotion des activités liées à la jeunesse accrue	- Nombre d'appui reçus d'ici 2015 - Nombre d'organismes d'appui	- DD MINEPAT - DD MINJEUN - Commune	- Absence de crise économique majeure - Collectivités territoriales décentralisées impliquées	- Divers rapports	- MINEPAT - MINJEUN
Résultats					
Résultat 1 : Mettre en place une stratégie de promotion de l'emploi en faveur des Jeunes	- Nombre d'appui reçus d'ici 2015 - Nombre d'organismes d'appui	- DD MINEPAT - DD MINJEUN - Commune	- Absence de crise économique majeure - Collectivités territoriales décentralisées impliquées	- Divers rapports	- MINEPAT - MINJEUN
Activités nécessaires pour atteindre les résultats					
Résultat n° 1 : Mettre en place une stratégie de promotion de l'emploi en faveur des Jeunes					
Activités		Libellé		Montant	
1.1- Vulgariser les programmes spécifiques de promotion de l'emploi des jeunes (PANEJ), (PAJER-U)		Investissements			
		1.1.1- Création de structures et espaces de loisirs		25 000 000	
		1.1.2- Construction et équipement de 01 CMPJ		65 000 000	
		Total investissements		90 000 000	
		Fonctionnement			
		1.1.3- Organisation des campagnes de vulgarisation		500 000	

Plan Communal de Développement (PCD) de BOKITO

	1.1.4- Mise en place d'une structure chargée d'organiser les activités vacance	10 000 000
	1.1.5- Plaidoyer en faveur des jeunes pour le recrutement dans l'Administratio	1 000 000
	1.1.6- Facilitation à l'accès à l'emploi	3 000 000
	1.1.7- Financement des projets jeunes	100 000 000
	1.1.8- Renforcement des capacités des intervenants	1 500 000
	1.1.9- Organisation de sessions de formation sur les activités des jeunes	2 000 000
	1.1.10- Identification des groupes de jeunes existants	1 000 000
	1.1.11- Création d'un fond d'appui à la promotion économique des jeunes	24 000 000
	Total fonctionnement	143 000 000
	Imprévus (10%)	23 300 000
	Total estimatif	256 300 000
TOTAL SECTEUR JEUNESSE		256 300 000

Tableau 29 : CL Secteur Sports et Education Physique

Stratégie Niveau	Indicateurs par niveau de la stratégie et sources		Suppositions	Indicateurs de suppositions et sources	
	Indicateurs	Sources		Indicateurs	Sources
<p>1- Objectif global</p> <p>Assurer le renforcement de la gouvernance sportive, de l'encadrement du mouvement sportif et du développement des infrastructures sportives</p>	<ul style="list-style-type: none"> - Accroissement du taux des infrastructures sportives de 10 points à 2022 - Augmentation de la proportion de la population pratiquant le sport et / ou l'éducation physique de 10 points à 2022 - Accroissement du nombre de manifestations sportives organisées de 25 % à 2022 - Augmentation de la proportion du budget consacré aux activités de sport et d'éducation physique de 10 % à 2022 	<ul style="list-style-type: none"> - Document Stratégique pour la Croissance et l'Emploi (DSCE) 	<ul style="list-style-type: none"> - Absence de crise économique majeure - Collectivités territoriales décentralisées impliquées 	-	<ul style="list-style-type: none"> - MINEPAT - MINSEP
<p>2- Objectif de développement</p> <p>Promouvoir la pratique du sport et de l'éducation physique par le plus grand nombre</p>	<ul style="list-style-type: none"> - Accroissement du taux des infrastructures sportives de 10 points à 2022 - Augmentation de la proportion de la population pratiquant le sport et / ou l'éducation physique de 10 points à 2022 - Accroissement du nombre de manifestations sportives organisées de 25 % à 2022 - Augmentation de la proportion du budget consacré aux activités de sport et d'éducation physique de 10 % à 2022 	<ul style="list-style-type: none"> - DD MINEPAT - DD MINSEP - Commune 	<ul style="list-style-type: none"> - Absence de crise économique majeure - Collectivités territoriales décentralisées impliquées 	- Divers rapports	<ul style="list-style-type: none"> - MINEPAT - MINSEP

Plan Communal de Développement (PCD) de BOKITO

Objectif spécifique					
1- Promotion des activités sportives et d'éducation physique accrue	<ul style="list-style-type: none"> - Taux d'accroissement des infrastructures sportives d'ici 2015 - Proportion de la population pratiquant le sport et / ou l'éducation physique d'ici 2015 - Nombre de manifestations sportives organisées d'ici 2015 - Proportion du budget consacré aux activités de sport et d'éducation physique d'ici 2015 	<ul style="list-style-type: none"> - DD MINEPAT - DD MINSEP - Commune 	<ul style="list-style-type: none"> - Absence de crise économique majeure - Collectivités territoriales décentralisées impliquées 	- Divers rapports	<ul style="list-style-type: none"> - MINEPAT - MINSEP
Résultats					
<p>Résultat 1 :</p> <p>Combler le déficit en infrastructures sportives et en personnel d'encadrement</p>	<ul style="list-style-type: none"> - Taux d'accroissement des infrastructures sportives d'ici 2015 - Proportion de la population pratiquant le sport et / ou l'éducation physique d'ici 2015 - Nombre de manifestations sportives organisées d'ici 2015 - Proportion du budget consacré aux activités de sport et d'éducation physique d'ici 2015 - Nombre de personne formées d'ici 2015 	<ul style="list-style-type: none"> - DD MINEPAT - DD MINSEP - Commune 	<ul style="list-style-type: none"> - Absence de crise économique majeure - Collectivités territoriales décentralisées impliquées 	- Divers rapports	<ul style="list-style-type: none"> - MINEPAT - MINSEP
Activités nécessaires pour atteindre les résultats					
Résultat n° 1 : Combler le déficit d'infrastructures sportives					
Activités		Libellé		Montant	
1.1- Aménager des aires destinées à la pratique du sport		Investissements			
		1.1.1- Aménagement des aires de jeux dans les 5 cantons de Bokito		50 000 000	
		1.1.2- Construction d'un plateau multisports à Bokito ville		50 000 000	
		Total investissements		100 000 000	

Plan Communal de Développement (PCD) de BOKITO

	Fonctionnement	
	1.1.3- Frais d'entretien des infrastructures	10 000 000
	1.1.4- Formation de 14 moniteurs	7 000 000
	1.1.5- Frais d'organisation des manifestations sportives	15 000 000
	Total fonctionnement	32 000 000
	Imprévus (10%)	13 200 000
	Total estimatif	145 200 000
TOTAL SECTEUR SPORTS ET EDUCATION PHYSIQUE		145 200 000

Tableau 30 : CL Secteur PME – PMI, Economie sociale et Artisanat

Stratégie Niveau	Indicateurs par niveau de la stratégie et sources		Suppositions	Indicateurs de suppositions et sources	
	Indicateurs	Sources		Indicateurs	Sources
1- Objectif global Mettre en place un dispositif opérationnel d'incitation et d'accompagnement à la création des PME - PMI	- Fonds d'incitation à la création des PME à 2022 - Accroissement de la proportion du budget consacré à la création des PME de 10 % à 2022	- Document Stratégique pour la Croissance et l'Emploi (DSCE)	- Absence de crise économique majeure - Collectivités territoriales décentralisées impliquées	-	- MINEPAT - MINPMEESA
2- Objectif de développement Impulser la compétitivité dans certaines filières à fort potentiel de croissance	- Fonds d'incitation à la création des PME à 2022 - Accroissement de la proportion du budget consacré à la création des PME de 10 % à 2022	- DD MINEPAT - DD MINPMEESA - Commune	- Absence de crise économique majeure - Collectivités territoriales décentralisées impliquées	- Divers rapports	- MINEPAT - MINPMEESA
Objectif spécifique					
1- Promotion des PME/PMI assurée	- Nombre de PME créées - Proportion du budget consacré à la création des PME/PMI	- DD MINEPAT - DD MINPMEESA - Commune	- Absence de crise économique majeure - Collectivités territoriales décentralisées impliquées	- Divers rapports	- MINEPAT - MINPMEESA
Résultats					
Résultat 1 : Organiser le secteur et mettre en place des structures d'encadrement et d'appui	- Nombre de PME créées d'ici 2015 - Proportion du budget consacré à la création des PME/PMI d'ici 2015	- DD MINEPAT - DD MINPMEESA - Commune	- Absence de crise économique majeure - Collectivités territoriales décentralisées impliquées	- Divers rapports	- MINEPAT - MINPMEESA
Activités nécessaires pour atteindre les résultats					
Résultat n° 1 : Organiser le secteur et mettre en place des structures d'encadrement et d'appui					
	Activités		Libellé		Montant
1.1- Caser les artisans			Investissements		
			1.1.1- Construction de 01 village artisanal		50 000 000
			Total investissements		50 000 000
			Fonctionnement		
			1.1.2- Fonds d'incitation à la création des PME		50 000 000

Plan Communal de Développement (PCD) de BOKITO

	1.1.3- Elaboration d'un fichier PME de la diaspora	1 000 000
	1.1.4- Organisation de foires communales	5 000 000
	1.1.5- Fond d'appui aux artisans	5 000 000
	1.1.6- Fonds d'appui à l'organisation du secteur	5 000 000
	Total fonctionnement	66 000 000
	Imprévus (10%)	11 600 000
	Total estimatif	127 600 000
	Investissement	-
	Total investissement	-
	Fonctionnement	
1.2- Structurer l'économie sociale	1.2.1- Création des GIC, Associations légalisées	20 000 000
	Total fonctionnement	20 000 000
	Imprévus (10%)	2 000 000
	Total estimatif	22 000 000
TOTAL SECTEUR PME – PMI, ECONOMIE SOCIALE ET ARTISANAT		149 600 000

Tableau 31 : CL_Secteur Industries, Mines et Développement Technologique

Stratégie		Indicateurs par niveau de la stratégie et sources		Suppositions	Indicateurs de suppositions et sources	
Niveau	Indicateurs	Sources	Indicateurs		Sources	
1- Objectif global Rendre l'environnement du secteur plus attractif	<ul style="list-style-type: none"> - Création de 01 carrière de sable moderne à 2022 - Amélioration de la proportion d'exploitants légaux dans le secteur de 60 % à 2022 - Augmentation de la contribution de l'activité au budget de la Commune de 15 % à 2015 	<ul style="list-style-type: none"> - Document Stratégique pour la Croissance et l'Emploi (DSCE) 	<ul style="list-style-type: none"> - Absence de crise économique majeure - Collectivités territoriales décentralisées impliquées 	-	<ul style="list-style-type: none"> - MINEPAT - MINIMIDT 	
2- Objectif de développement Assurer une meilleure valorisation des richesses minières	<ul style="list-style-type: none"> - Création de 01 carrière de sable moderne à 2022 - Amélioration de la proportion d'exploitants légaux dans le secteur de 60 % à 2022 - Augmentation de la contribution de l'activité au budget de la Commune de 15 % à 2015 	<ul style="list-style-type: none"> - DD MINEPAT - DD MINIMIDT - Commune 	<ul style="list-style-type: none"> - Absence de crise économique majeure - Collectivités territoriales décentralisées impliquées 	- Divers rapports	<ul style="list-style-type: none"> - MINEPAT - MINIMIDT 	
Objectif spécifique						
1- Revenu issu de l'exploitation des carrières de sable accru	<ul style="list-style-type: none"> - Nombre de carrières de sable exploitables - Nombre d'exploitants recensés - Proportion d'exploitants légaux dans le secteur - Contribution de l'activité au budget de la Commune 	<ul style="list-style-type: none"> - DD MINEPAT - DD MINIMIDT - Commune 	<ul style="list-style-type: none"> - Absence de crise économique majeure - Collectivités territoriales décentralisées impliquées 	- Divers rapports	<ul style="list-style-type: none"> - MINEPAT - MINIMIDT 	
Résultats						
Résultat 1 : Organiser le secteur et mettre en place des structures	<ul style="list-style-type: none"> - Nombre de carrières de sable exploitables - Nombre d'exploitants recensés 	<ul style="list-style-type: none"> - DD MINEPAT - DD MINIMIDT - Commune 	<ul style="list-style-type: none"> - Absence de crise économique majeure - Collectivités territoriales décentralisées 	- Divers rapports	<ul style="list-style-type: none"> - MINEPAT - MINIMIDT 	

Plan Communal de Développement (PCD) de BOKITO

d'encadrement et d'appui	- Proportion d'exploitants légaux dans le secteur - Contribution de l'activité au budget de la Commune		impliquées		
Activités nécessaires pour atteindre les résultats					
Résultat n° 1 : Organiser le secteur et mettre en place des structures d'encadrement et d'appui					
	Activités	Libellé			Montant
1.1- Inciter à la création des structures légalisées	Investissements				
		1.1.1- Ouverture d'une station moderne d'essence			30 000 000
		1.1.2- Création d'une carrière de sable moderne			35 000 000
		Total investissements			65 000 000
	Fonctionnement				
		1.1.3- Identification des sites d'exploitation rentables			20 000 000
		1.1.4- Information et sensibilisation des opérateurs économiques			1 000 000
		1.1.5- Formation des techniciens d'encadrement des exploitants de carrières			10 000 000
	Total fonctionnement			31 000 000	
	Imprévus (10%)			9 600 000	
	Total estimatif			105 600 000	
TOTAL SECTEUR INDUSTRIES, MINES ET DEVELOPPEMENT TECHNOLOGIQUE					105 600 000

Tableau 32 : CL Secteur Transport

Stratégie Niveau	Indicateurs par niveau de la stratégie et sources		Suppositions	Indicateurs de suppositions et sources	
	Indicateurs	Sources		Indicateurs	Sources
1- Objectif global Rendre l'environnement du secteur des transports plus attractif	Linéaire de routes rurales entretenues régulièrement - 251 km de routes rurales réhabilitées à 2022 - 200 km de routes rurales ouvertes à 2022 - 4,7 km de routes urbaines bitumées à 2022 - 10 gares routières aménagées à 2022	- Document Stratégique pour la Croissance et l'Emploi (DSCE)	- Absence de crise économique majeure - Collectivités territoriales décentralisées impliquées	-	- MINEPAT - MINT
2- Objectif de développement Maintenir et améliorer le niveau de service des transports	Linéaire de routes rurales entretenues régulièrement - 251 km de routes rurales réhabilitées à 2022 - 200 km de routes rurales ouvertes à 2022 - 4,7 km de routes urbaines bitumées à 2022 - 10 gares routières aménagées à 2022	- DD MINEPAT - DD MINT - Commune	- Absence de crise économique majeure - Collectivités territoriales décentralisées impliquées	- Divers rapports	- MINEPAT - MINT
Objectif spécifique					
1- Mobilité des biens et des personnes facilitée	- Linéaire de routes rurales entretenues régulièrement d'ici 2015 - Linéaire de routes rurales réhabilitées d'ici 2015 - Linéaire de routes rurales ouvertes d'ici 2015 - Linéaire de routes urbaines bitumées d'ici 2015 - Nombre de gares routières aménagées d'ici 2015 - Moyens de transports utilisés	- DD MINEPAT - DD MINT - Commune	- Absence de crise économique majeure - Collectivités territoriales décentralisées impliquées	- Divers rapports	- MINEPAT - MINT

Plan Communal de Développement (PCD) de BOKITO

	- Nombre de comités de route établis d'ici 2015				
Résultats					
Résultat 1 : Assurer une meilleure mobilité des biens et des personnes	<ul style="list-style-type: none"> - Linéaire de routes rurales entretenues régulièrement d'ici 2015 - Linéaire de routes rurales réhabilitées d'ici 2015 - Linéaire de routes rurales ouvertes d'ici 2015 - Linéaire de routes urbaines bitumées d'ici 2015 - Nombre de gares routières aménagées d'ici 2015 - Moyens de transports utilisés - Nombre de comités de route établis d'ici 2015 	<ul style="list-style-type: none"> - DD MINEPAT - DD MINT - Commune 	<ul style="list-style-type: none"> - Absence de crise économique majeure - Collectivités territoriales décentralisées impliquées 	<ul style="list-style-type: none"> - Divers rapports 	<ul style="list-style-type: none"> - MINEPAT - MINT

Activités nécessaires pour atteindre les résultats

Résultat n° 1 : Assurer une meilleure mobilité des biens et des personnes

Activités	Libellé	Montant
1.1- Organiser le secteur	Investissements	
	◆	-
	Total investissements	-
	Fonctionnement	
	1.1.1- Redynamisation des Comités de Route existantes et/ou création	1 000 000
	1.1.2- Appui matériel aux Comités de Route	2 520 000
	Total fonctionnement	3 520 000
	Imprévus (10%)	352 000
	Total estimatif	3 872 000
1.2- Créer et aménager les infrastructures routières	Investissements	
	1.2.1- Construction de la gare centrale de Bokito	10 000 000
	1.2.2- Construction de 5 gares périphériques	17 500 000
	Total investissements	27 500 000

Plan Communal de Développement (PCD) de BOKITO

	Fonctionnement	-
	Total fonctionnement	-
	Imprévu (10 %)	2 750 000
	Total estimé	30 250 000
TOTAL SECTEUR TRANSPORT		34 122 000

Tableau 33 : CL Secteur Poste et Télécommunication

Stratégie Niveau	Indicateurs par niveau de la stratégie et sources		Suppositions	Indicateurs de suppositions et sources	
	Indicateurs	Sources		Indicateurs	Sources
1- Objectif global Améliorer l'offre de services en quantité, en qualité et des coûts et a à des prix abordables	- Accroissement du nombre de télé centres de 0 à 5 à 2022 - Augmentation de la proportion de la population bénéficiant des services postaux de 10 % à 2022	- Document Stratégique pour la Croissance et l'Emploi (DSCE)	- Absence de crise économique majeure - Collectivités territoriales décentralisées impliquées	- Rapports sur la situation de la crise mondiale	- MINEPAT - MINPOSTEL
2- Objectif de développement Organiser le développement du marché postal dans la Commune	- Accroissement du nombre de télé centres de 0 à 5 à 2022 - Augmentation de la proportion de la population bénéficiant des services postaux de 10 % à 2022	- DD MINEPAT - DD MIINPOSTEL - Commune - ECAM	- Absence de crise économique majeure - Collectivités territoriales décentralisées impliquées	- Divers rapports	- MINEPAT - MINPOSTEL
Objectif spécifique					
1- Taux de couverture du réseau mobile et fixe accru	- Nombre d'utilisateurs d'Internet pour 100 habitants d'ici 2015 - Nombre de lignes téléphoniques fixes pour 100 habitants d'ici 2015 - Nombre d'abonnés au téléphone mobile pour 100 habitants d'ici 2015	- DD MINEPAT - DD MINPOSTEL - Commune - ECAM - ART	- Absence de crise économique majeure - Collectivités territoriales décentralisées impliquées	- Divers rapports	- MINEPAT - MINPOSTEL
Résultats					
Résultat 1 : Accroître en quantité et en qualité l'offre des services postaux et de télécommunication	- Nombre d'utilisateurs d'Internet pour 100 habitants d'ici 2015 - Nombre de lignes téléphoniques fixes pour 100 habitants d'ici 2015 - Nombre d'abonnés au téléphone mobile pour 100 habitants d'ici 2015	- DD MINEPAT - DD MINPOSTEL - Commune - ECAM - ART	- Absence de crise économique majeure - Collectivités territoriales décentralisées impliquées	- Divers rapports	- MINEPAT - MINPOSTEL
Activités nécessaires pour atteindre les résultats					
Résultat n° 1 : Accroître en quantité et en qualité, l'offre des services postaux et de télécommunication					

Plan Communal de Développement (PCD) de BOKITO

Activités	Libellé	Montant
1.1- Doter les villages de moyens de télécommunication modernes	Investissements	
	1.1.1- Création de 5 télé centres communautaires pour l'accès facile à Internet	100 000 000
	Total investissements	100 000 000
	Fonctionnement	
	1.1.2- Recrutement de 15 agents	45 000 000
	1.1.3- Démarche pour la création de 2 bureaux de poste	200 000
	1.1.4- Charges sociales	9 000 000
	Total fonctionnement	54 200 000
	Imprévus (10%)	15 420 000
	Total estimatif	169 620 000
TOTAL SECTEUR POSTE ET TELECOMMUNICATION		169 620 000

Tableau 34 : CL_Secteur Communication

Stratégie Niveau	Indicateurs par niveau de la stratégie et sources		Suppositions	Indicateurs de suppositions et sources	
	Indicateurs	Sources		Indicateurs	Sources
1- Objectif global Doter les villages de moyens de communication modernes	- Accroissement de 10 % le nombre d'utilisateurs d'Internet pour 100 habitants à 2022 - Augmentation de 0 à 2 radios communautaires à 2015	- Document Stratégique pour la Croissance et l'Emploi (DSCE)	- Absence de crise économique majeure - Collectivités territoriales décentralisées impliquées	- Rapports sur la situation de la crise mondiale	- MINEPAT - MINCOM
2- Objectif de développement Accroître l'utilisation des Technologies de l'Information et de la Communication (TIC)	- Accroissement de 10 % le nombre d'utilisateurs d'Internet pour 100 habitants à 2022 - Augmentation de 0 à 2 radios communautaires à 2015	- DD MINEPAT - DD MINCOM - Commune - ECAM	- Absence de crise économique majeure - Collectivités territoriales décentralisées impliquées	- Divers rapports	- MINEPAT - MINCOM
Objectif spécifique					
1- Accès à l'information facilité	- Nombre d'utilisateurs d'Internet pour 100 habitants d'ici 2015 - Nombre de radios communautaires fonctionnelles d'ici 2015 - Proportion de la population ayant accès à la presse écrite	- DD MINEPAT - DD MINCOM - Commune - ECAM - ART	- Absence de crise économique majeure - Collectivités territoriales décentralisées impliquées	- Divers rapports	- MINEPAT - MINCOM
Résultats					
Résultat 1 : Améliorer les spectres de fréquence	- Proportion de la population ayant une bonne réceptivité des spectres de fréquence radio et télé d'ici 2015 - Accroissement du Taux d'audimat d'ici 2015	- DD MINEPAT - DD MINCOM - Commune - ECAM - ART	- Absence de crise économique majeure - Collectivités territoriales décentralisées impliquées	- Divers rapports	- MINEPAT - MINCOM
Activités nécessaires pour atteindre les résultats					
Résultat n° 1 : Améliorer les spectres de fréquence					
Activités		Libellé		Montant	
1.1- Doter les villages de moyens de communication modernes		Investissements 1.1.1- Création de 2 radios communautaires			

Plan Communal de Développement (PCD) de BOKITO

		40 000 000
	Total investissements	40 000 000
	Fonctionnement	
	1.1.2- Recrutement de 4 agents (2 animateurs et 2 techniciens)	12 000 000
	1.1.3- Charges sociales	2 400 000
	1.1.4- Divers frais de gestion (électricité, pièces détachées, etc...)	3 000 000
	Total fonctionnement	17 400 000
	Imprévus (10%)	5 740 000
	Total estimatif	63 140 000
TOTAL SECTEUR COMMUNICATION		63 140 000

Tableau 35 : CL Secteur Administration Territoriale, Décentralisation, Sécurité et Maintien de l'Ordre

Stratégie Niveau	Indicateurs par niveau de la stratégie et sources		Suppositions	Indicateurs de suppositions et sources	
	Indicateurs	Sources		Indicateurs	Sources
1- Objectif global Affermir la décentralisation et le développement local et renforcer la sécurité des personnes et des biens	- Accroissement du pourcentage des ressources publiques affectées aux CTD 50 point à 2022 - Accroissement effective des compétences transférées aux CTD de 100 % à 2022	- Document Stratégique pour la Croissance et l'Emploi (DSCE)	- Collectivités territoriales décentralisées impliquées	- Rapports sur la situation de la crise mondiale	- MINATD
2- Objectif de développement Organiser les énergies locales autour des objectifs communautaires de développement	- Existence d'un Plan Communal de Développement (PCD)	- DD MINATD - Commune - PNDP	- Collectivités territoriales décentralisées impliquées	- Divers rapports	- MINATD
Objectif spécifique					
1- Etablissement des Actes d'Etat Civil facilité	- Nombre de centres spéciaux d'Etat Civil créés d'ici 2015 - Nombre d'actes de naissance établis - Nombre d'actes de mariage établis d'ici 2015	- DD MINATD - Commune	- Collectivités territoriales décentralisées impliquées	- Divers rapports	- MINATD
Résultats					
Résultat 1 : Rapprocher les Administrés de l'Administration	- Nombre de centres spéciaux d'Etat Civil créés d'ici 2015 - Nombre d'actes de naissance établis - Nombre d'actes de mariage établis d'ici 2015	- DD MINATD - Commune	- Collectivités territoriales décentralisées impliquées	- Divers rapports	- MINEPAT - MINATD
Activités nécessaires pour atteindre les résultats					
Résultat n° 1 : Rapprocher les Administrés de l'Administration					
Activités		Libellé			Montant
1.1- Faciliter l'établissement des Actes d'Etat Civil		Investissements 1.1.1- Construction d'une SOUS-PRÉFECTURE			

Plan Communal de Développement (PCD) de BOKITO

	1.1.2- Equipements de la Sous Préfecture	70 000 000
		30 000 000
	Total investissements	100 000 000
	Fonctionnement	
	1.1.1- Création de 3 nouveaux centres spéciaux d'Etat Civil	1 250 000
	1.1.2- Réactivation des anciens centres spéciaux d'Etat Civil	250 000
	Total fonctionnement	1 500 000
	Imprévus (10%)	10 150 000
	Total estimatif	111 650 000
TOTAL SECTEUR ADMINISTRATION TERRITORIALE, DECENTRALISATION, SECURITE ET MAINTIEN DE L'ORDRE		111 650 000

Tableau 36 : CL Secteur Enseignement supérieur

Stratégie Niveau	Indicateurs par niveau de la stratégie et sources		Suppositions	Indicateurs de suppositions et sources	
	Indicateurs	Sources		Indicateurs	Sources
1- Objectif global Améliorer l'accès et l'équité à l'enseignement supérieur	<ul style="list-style-type: none"> - Accroissement du taux de réussite au Bac de 80 % à 2022 - Augmentation du nombre d'élèves ayant eu une inscription à l'université de 50 % à 2022 - Baisse du taux de déperdition après le secondaire de 80 % à 2022 	<ul style="list-style-type: none"> - Document Stratégique pour la Croissance et l'Emploi (DSCE) 	<ul style="list-style-type: none"> - Collectivités territoriales décentralisées impliquées 	<ul style="list-style-type: none"> - Rapports divers 	<ul style="list-style-type: none"> - MINESUP
2- Objectif de développement Limiter l'exode	<ul style="list-style-type: none"> - Accroissement du taux de réussite au Bac de 80 % à 2022 - Augmentation du nombre d'élèves ayant eu une inscription à l'université de 50 % à 2022 - Baisse du taux de déperdition après le secondaire de 80 % à 2022 	<ul style="list-style-type: none"> - DD MINESUP - Commune 	<ul style="list-style-type: none"> - Collectivités territoriales décentralisées impliquées 	<ul style="list-style-type: none"> - Divers rapports 	<ul style="list-style-type: none"> - MINESUP
Objectif spécifique					
1- Accès à l'Enseignement supérieur assuré	<ul style="list-style-type: none"> - Taux de réussite au Bac - Nombre d'élèves ayant eu une inscription à l'université - Taux de déperdition après le secondaire d'ici 2015 	<ul style="list-style-type: none"> - DD MINESUP - Commune 	<ul style="list-style-type: none"> - Collectivités territoriales décentralisées impliquées 	<ul style="list-style-type: none"> - Divers rapports 	<ul style="list-style-type: none"> - MINESUP
Résultats					
Résultat 1 :	<ul style="list-style-type: none"> - Taux de déperdition après le secondaire d'ici 	<ul style="list-style-type: none"> - DD MINESUP 	<ul style="list-style-type: none"> - Collectivités territoriales 		<ul style="list-style-type: none"> - MINESUP

Plan Communal de Développement (PCD) de BOKITO

Eviter les déperditions scolaires au niveau du secondaire	2015	- Commune	décentralisées impliquées	- Divers rapports	
Activités nécessaires pour atteindre les résultats					
Résultat n° 1 : Eviter les déperditions scolaires au niveau du secondaire					
Activités	Libellé			Montant	
1.1- Accroître le nombre d'infrastructures secondaires à cycle complet	<u>Investissements</u>				-
	Total investissements				-
	<u>Fonctionnement</u>				
	1.1.1- Appui aux jeunes lauréats au Baccalauréat				50 000 000
	Total fonctionnement				50 000 000
	Imprévus (10%)				5 000 000
Total estimatif				55 000 000	
TOTAL SECTEUR ENSEIGNEMENT SUPERIEUR					55 000 000

Tableau 37 : CL Institution Communale

Stratégie Niveau	Indicateurs par niveau de la stratégie et sources		Suppositions	Indicateurs de suppositions et sources	
	Indicateurs	Sources		Indicateurs	Sources
1- Objectif global Créer un environnement socio-économique favorable en vue de réduire la pauvreté et améliorer significativement les conditions de vie des populations	<ul style="list-style-type: none"> - Rapports de suivi évaluation - Existence d'un PCD - Taux de mise en œuvre du PCD à 2022 	<ul style="list-style-type: none"> - Document Stratégique pour la Croissance et l'Emploi (DSCE) 	<ul style="list-style-type: none"> - Collectivités territoriales décentralisées impliquées 	<ul style="list-style-type: none"> - Rapports divers 	<ul style="list-style-type: none"> - Commune
2- Objectif de développement Définir un ensemble des stratégies par le biais desquelles les populations peuvent satisfaire leurs besoins essentiels et lutter efficacement contre la pauvreté	<ul style="list-style-type: none"> - Rapports de suivi évaluation - Taux de mise en œuvre du PCD à 2022 - Taux de mise en œuvre du CDMT à 2015 - Accroissement de la proportion de la population ayant amélioré leur cadre de vie de 70 % à 2022 	<ul style="list-style-type: none"> - Commune 	<ul style="list-style-type: none"> - Collectivités territoriales décentralisées impliquées 	<ul style="list-style-type: none"> - Divers rapports 	<ul style="list-style-type: none"> - Commune
Objectif spécifique					
1- Institution communale dynamisée	<ul style="list-style-type: none"> - Taux d'accroissement annuel des recettes communales d'ici 2015 - Taux d'accroissement annuel du budget communal d'ici 2015 - Taux d'exécution du plan d'investissements d'ici à 2015 - Taux de réalisation annuelle des activités planifiées d'ici à 2015 - Mesure de la qualité des services rendus par la commune d'ici 2015 - Taux d'augmentation du patrimoine communal d'ici à 2015 	<ul style="list-style-type: none"> - Comptes Administratifs - Comptes de Gestion - Rapports d'activité - Délibération du Conseil - Rapports des sectoriels - Préfecture - Budget communal 	<ul style="list-style-type: none"> - Collaboration étroite avec le personnel communal - Volonté politique - Conflit de leadership - Opacité dans la conduite des affaires de la Commune - Absence d'un cadre formel de concertation avec les différentes Parties Prenantes 	<ul style="list-style-type: none"> - Rapports d'activité 	<ul style="list-style-type: none"> - Autorités de tutelle - Commune
Résultats					

Plan Communal de Développement (PCD) de BOKITO

<p>Résultat 1 : Organisation interne des services, améliorée</p>	<ul style="list-style-type: none"> - Nombre de cadres et agents qualifiés recrutés ou formés d'ici à 2015 	<ul style="list-style-type: none"> - Comptes Administratifs - Comptes de Gestion - Rapports d'activité - Délibération du Conseil - Rapports des sectoriels - Préfecture - Budget communal 	<ul style="list-style-type: none"> - Collaboration étroite avec le personnel communal - Volonté politique - Conflit de leadership 	<ul style="list-style-type: none"> - Rapports d'activité 	<ul style="list-style-type: none"> - Autorités de tutelle - Commune
<p>Résultat 2 : Patrimoine communal accru et mieux géré</p>	<ul style="list-style-type: none"> - Taux d'augmentation du patrimoine communal d'ici à 2015 - Taux d'exécution du plan d'investissements d'ici à 2015 	<ul style="list-style-type: none"> - Comptes Administratifs - Comptes de Gestion - Rapports d'activité - Délibération du Conseil - Rapports des sectoriels - Préfecture - Budget communal 	<ul style="list-style-type: none"> - Collaboration étroite avec le personnel communal - Volonté politique - Conflit de leadership - Opacité dans la conduite des affaires de la Commune - Absence d'un cadre formel de concertation avec les différentes Parties Prenantes 	<ul style="list-style-type: none"> - Rapports d'activité 	<ul style="list-style-type: none"> - Autorités de tutelle - Commune
<p>Résultat 3 : Stratégie efficace de mobilisation des recettes communales élaborée</p>	<ul style="list-style-type: none"> - Taux d'accroissement annuel des recettes communales d'ici 2015 - Taux d'accroissement annuel du budget communal d'ici 2015 - Taux de réalisation annuelle des activités planifiées d'ici à 2015 - Niveau moyen de revenu par habitant - Recettes / Dépenses par habitant 	<ul style="list-style-type: none"> - Comptes Administratifs - Comptes de Gestion - Rapports d'activité - Délibération du Conseil - Rapports des sectoriels - Préfecture - Budget communal 	<ul style="list-style-type: none"> - Collaboration étroite avec le personnel communal - Volonté politique - Conflit de leadership - Opacité dans la conduite des affaires de la Commune - Absence d'un cadre formel de concertation avec les différentes Parties Prenantes 	<ul style="list-style-type: none"> - Rapports d'activité 	<ul style="list-style-type: none"> - Autorités de tutelle - Commune
<p>Résultat 4 : Système de communication interne et externe amélioré</p>	<ul style="list-style-type: none"> - Evaluation du climat social - Taux de baisse des conflits internes et externes 	<ul style="list-style-type: none"> - Rapports d'activité - Délibération du Conseil - Rapports des sectoriels 	<ul style="list-style-type: none"> - Collaboration étroite avec le personnel communal - Volonté politique - Conflit de leadership - Absence d'un cadre formel de concertation avec les différentes 	<ul style="list-style-type: none"> - Rapports d'activité 	<ul style="list-style-type: none"> - Autorités de tutelle - Commune

Plan Communal de Développement (PCD) de BOKITO

<p>Résultat 5 : Compétences transférées à la Commune, effectives</p>	<ul style="list-style-type: none"> - Accroissement du pourcentage des ressources publiques affectées aux CTD 50 point à 2022 - Taux d'accroissement effective des compétences transférées aux CTD de à 100 % à 2022 	<ul style="list-style-type: none"> - Rapports d'activité - Délibération du Conseil - Rapports des sectoriels - Préfecture 	<p>Parties Prenantes</p> <ul style="list-style-type: none"> - Collaboration étroite avec le personnel communal - Volonté politique - Conflit de leadership - Opacité dans la conduite des affaires de la Commune - Absence d'un cadre formel de concertation avec les différentes Parties Prenantes 	<ul style="list-style-type: none"> - Rapports d'activité 	<ul style="list-style-type: none"> - Autorités de tutelle - Commune
---	---	---	--	---	---

Activités nécessaires pour atteindre les résultats

Résultat n° 1 : Organisation interne des services, améliorée

Activités	Libellé	Montant
1.1- Structurer les services de la Commune	Investissements	-
	Total investissement	-
	Fonctionnement	
	1.1.1- Elaboration d'un organigramme conforme à la réglementation	200 000
	1.1.2- Formation des agents communaux	5 000 000
	1.1.3- Formation des élus locaux à la maîtrise d'ouvrage local	5 000 000
	1.1.4- Fonctionnement du Comité Communal de Suivi Evaluation (CCSE)	5 000 000
Total fonctionnement	15 200 000	
Imprévus (10 %)	1 520 000	
Total estimatif	16 720 000	
1.2- Renforcer le personnel communal	Investissements	-
	Total investissement	-
	Fonctionnement	
	1.2.1- Recrutement de 02 cadres	18 000 000
	1.2.2- Charges sociales	3 600 000
	Total fonctionnement	21 600 000
Imprévus (10 %)	2 160 000	
Total estimatif	23 760 000	
Résultat n° 2 : Patrimoine communal accru et mieux géré		
2.1- Renforcer les ressources matérielles et infrastructurelles de la Commune	Investissements 2.1.1- Achat de 02 motos pour le recouvrement	1 600 000

Plan Communal de Développement (PCD) de BOKITO

	2.1..2- Achat de 02 micro-ordinateurs complets	3 000 000
	2.1.3- Construction d'un stade municipal	5 000 000
	2.1.4- Achat d'un pick-up 4x4	25 000 000
	2.1.5- Achat d'une Benne	25 000 000
	2.1.6- Achat d'une pelle chargeuse	80 000 000
	2.1.7- Aménagement d'un dépôt municipal	2 000 000
	2.1.8- Bitumage de 6 km route dans l'espace urbain	5 400 000 000
	Total investissement	5 541 600 000
	Fonctionnement	
	2.1.9- Autres charges diverses (frais de carburant, pièces détachées, huiles, etc...)	2 500 000
	2.1.10- Recrutement d'un cadre de Génie Civil	120 000 000
2.1.11- Charges sociales	24 000 000	
2.1.12- Frais de fonctionnement	500 000 000	
Total fonctionnement	646 500 000	
<i>Imprévus (10 %)</i>	618 810 000	
Total estimatif	6 806 910 000	
2.2- Elaborer un Plan Directeur d'Urbanisme (Pour Mémoire)	Investissements	
	2.2.1- Elaboration d'un Plan d'urbanisation	PM
	2.2.2- Elaboration d'un Plan de lotissement	PM
	2.2.3- Travaux cadastraux et d'inventaire du patrimoine communal	5 000 000
	Total investissement	5 000 000
	Fonctionnement	
	2.2.4- Autres charges	2 000 000
	Total fonctionnement	2 000 000
<i>Imprévus (10 %)</i>	700 000	
Total estimatif	7 700 000	
Résultat n° 3 : Stratégie efficace de mobilisation des recettes communales élaborée		
3.1- Améliorer le système de recouvrement des impôts et taxes	Investissements	-
	Total investissement	-
	Fonctionnement	
	3.1.1- Actualisation du Fichier des contribuables existant	1 000 000
	3.1.2- Formation des agents de recouvrement	1 000 000
	3.1.3- Campagne de sensibilisation et de lutte contre l'incivisme fiscal	1 000 000
	Total fonctionnement	3 000 000
	<i>Imprévus (10 %)</i>	300 000
Total estimatif	3 300 000	

Résultat n° 4 : Système de communication interne et externe amélioré		
4.1- Mettre en place un cadre de communication communale	Investissements	
	4.1.1- Création d'un journal communal (parution trimestrielle)	2 000 000
	Total investissement	2 000 000
	Fonctionnement	
	4.1.2- Recrutement d'un responsable de communication	3 000 000
	4.1.3- Charges sociales	600 000
	4.1.4- Frais de fonctionnement	1 000 000
	Total fonctionnement	5 600 000
	<i>Imprévus (10 %)</i>	760 000
	Total estimatif	8 360 000
Résultat n° 5 : Compétences transférées à la Commune, effectives		
5.1- Mettre à exécution les compétences transférées	Investissements	
	5.1.1- Construction et équipement de 5 Délégations d'Arrondissement	125 000 000
	Total investissements	125 000 000
	Fonctionnement	
	5.1.2- Autres frais de fonctionnement	30 000 000
	Total fonctionnement	30 000 000
	Imprévus (10 %)	15 500 000
	Total estimatif	170 500 000
TOTAL INSTITUTION COMMUNALE		7 037 250 000

Tableau 38 : CL Développement de l'économie locale

Stratégie Niveau	Indicateurs par niveau de la stratégie et sources		Suppositions	Indicateurs de suppositions et sources	
	Indicateurs	Sources		Indicateurs	Sources
2- Objectif global Booster l'économie locale par le biais de projets concrets et porteurs	- Taux de croissance des activités économiques locales augmenté de 20 points à 2022	- Document Stratégique pour la Croissance et l'Emploi (DSCE) - Rapports d'activités de la Commune	- Transfert des compétences aux CTD effectives	- Rapports divers	- Décrets divers
2- Objectif de développement Lutter contre la pauvreté en vue d'améliorer les conditions de vie des populations	- Taux de croissance des activités économiques locales augmenté de 20 points à 2022 - Evolution des signes de bien être des populations	- Document Stratégique pour la Croissance et l'Emploi (DSCE) - Rapports d'activités de la Commune - Rapport DD MINEPAT	- Populations fortement impliquées dans la gestion des affaires locales	- Divers rapports de la Commune	- Mairie - MINEPAT
Objectif spécifique					
1- Conditions de vie des populations améliorées	- Taux de croissance des activités économiques locales augmenté de 20 points à 2022 - Evolution des signes de bien être des populations	- Document Stratégique pour la Croissance et l'Emploi (DSCE) - Rapports d'activités de la Commune - Rapport DD MINEPAT	- Populations fortement impliquées dans la gestion des affaires locales	- Divers rapports de la Commune	- Mairie - MINEPAT
Résultats					
Résultat 1 : Valoriser le potentiel agricole existant	- Augmentation des rendements des produits agricoles de 30 points à 2022	- DD MINADER - Commune	- Populations fortement impliquées	- Divers rapports	- MINADER - Commune
Résultat 2 : Valoriser le potentiel minier (carrières de sable et de pierre) existant	Création et légalisation de 05 structures d'exploitation du sable à 2015	- DD MINPMEESA - Commune	- Populations fortement impliquées	- Divers rapports	- MINPMEESA - Commune
Résultat 3 : Valoriser le potentiel touristique existant	- Accroissement du potentiel touristique de 30 % à 2022	- DD MINTOUR - Commune - ONGs	- Populations fortement impliquées - Existence d'un plan de communication et de marketing	- Divers rapports	- MINTOUR - Commune

Activités nécessaires pour atteindre les résultats		
Résultat n° 1 : Valoriser le potentiel agricole		
Activités	Libellé	Montant
1.1- Améliorer la production agricole en quantité et en qualité	Investissements	
	1.1.1- Aménagement de grands espaces pour la culture du manioc	
	1.1.2- Construction d'une industrie de transformation du manioc	
	1.1.3- Création d'exploitations du cacao	
	1.1.4- Construction d'une industrie de transformation du cacao	
	1.1.5- Création d'exploitation de palmier à huile	
	1.1.6- Construction d'une usine de transformation d'huile de palme	
	1.1.7- Création d'exploitations d'ananas	
1.1.8- Construction d'une unité de production de jus d'ananas		
1.1.9- Equipement en matériel et intrants adéquats		
	Total investissements	
	Fonctionnement	
	1.1.10- Formation des acteurs sur la pratique de l'agriculture moderne	
	1.1.11- Constitution des espaces réservés à l'agriculture	
	1.1.12- Recrutement du personnel qualifié	
	1.1.13- Charges sociales	
	Total fonctionnement	
	Imprévus (10%)	
	Total estimatif	
Résultat n° 2 : Valoriser les carrières de sable et de pierres		
Activités	Libellé	Montant
2.1- Organiser l'exploitation des carrières de sable et de pierres	Investissements	
	2.1.1- Acquisition des unités d'extraction de sable	
	2.1.2- Acquisition de bennes pour le transport du sable	
	2.1.3- Acquisition d'une petite drague pour l'extraction du sable dans le fleuve	
	2.1.4- Acquisition d'équipement de concassage de pierre	
	Total investissements	
	Fonctionnement	
	2.1.5- Formation des acteurs	
2.1.6- Recrutement du personnel qualifié		
2.1.7- Charges sociales		
Total fonctionnement		
Imprévus (10%)		
Total estimatif		

Plan Communal de Développement (PCD) de BOKITO

Résultat n° 3 : Valoriser le potentiel touristique et culturel		
Activités	Libellé	Montant
3.1-	<u>Investissements</u>	
	Total investissements	
	<u>Fonctionnement</u>	
	Total fonctionnement	
	Imprévus (10%)	
	Total estimatif	
TOTAL DEVELOPPEMENT DE L'ECONOMIE LOCALE		

IV.3- COÛT ESTIMATIF DU PCD A L'HORIZON 2022

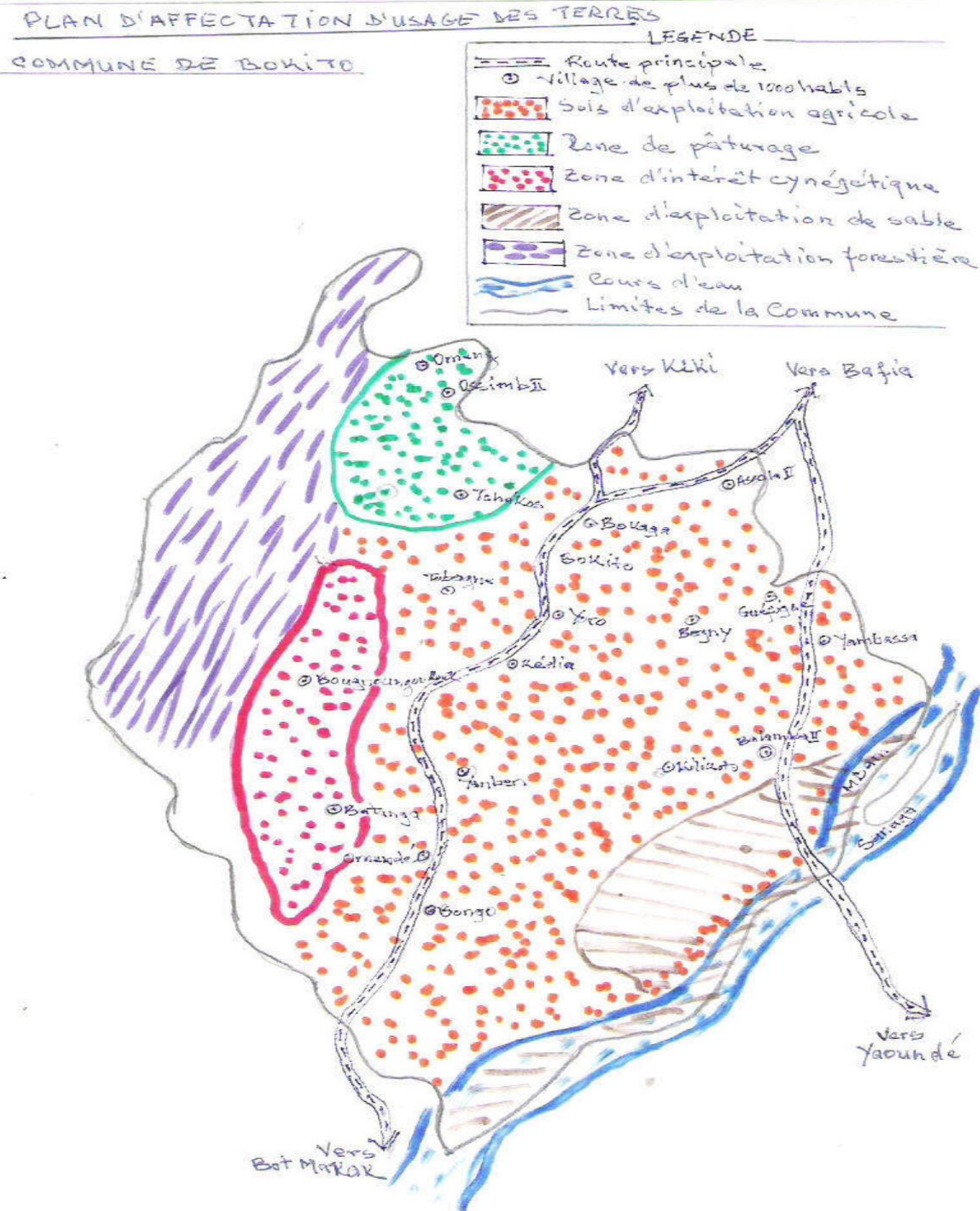
Tableau 39 : Coût estimatif du PCD à l'horizon 2022

N°	Secteurs	Principaux résultats	Investissement	Fonctionnement	Imprévus	Coût total
1	Agriculture	Résultat 1	-	43 000 000	4 300 000	47 300 000
		Résultat 2	92 500 000	125 600 000	16 810 000	234 910 000
2	Elevage, Pêche et Industries animales	Résultat 1	320 000 000	91 000 000	41 100 000	452 100 000
		Résultat 2	-	3 500 000	350 000	3 850 000
3	Santé	Résultat 1	702 000 000	49 500 000	75 150 000	826 650 000
		Résultat 2	-	209 520 000	20 952 000	230 472 000
4	Travaux Publics	Résultat 1	1 137 500 000	2 500 000	114 000 000	1 254 000 000
		Résultat 2	5 000 000	20 000 000	2 500 000	27 500 000
5	Education de base	Résultat 1	208 500 000	66 000 000	27 450 000	301 950 000
		Résultat 2	325 000 000	450 000 000	77 500 000	852 500 000
6	Culture	Résultat 1	75 000 000	55 000 000	13 000 000	143 000 000
7	Promotion de la Femme et de la Famille	Résultat 1	100 000 000	62 200 000	16 220 000	178 420 000
8	Affaires Sociales	Résultat 1	148 000 000	13 200 000	16 120 000	177 320 000
9	Eau et Energie	Résultat 1	1 040 500 000	13 800 000	105 430 000	1 159 730 000
		Résultat 2	2 680 000 000	10 000 000	269 000 000	2 959 000 000
10	Enseignement secondaire	Résultat 1	746 000 000	-	74 600 000	820 600 000
		Résultat 2	-	345 600 000	34 560 000	380 160 000
11	Emploi et Formation Professionnelle	Résultat 1	23 000 000	36 000 000	5 900 000	64 900 000
		Résultat 2	-	26 000 000	2 600 000	28 600 000
12	Travail et Sécurité sociale	Résultat 1	-	7 500 000	750 000	8 250 000
13	Tourisme	Résultat 1	285 000 000	28 000 000	31 300 000	344 300 000
14	Forêt et Faune	Résultat 1	77 500 000	3 000 000	10 050 000	90 550 000
15	Environnement et Protection de la Nature	Résultat 1	415 000 000	10 000 000	42 500 000	467 500 000
16	Développement Urbain et Habitat	Résultat 1	2 200 000 000	-	220 000 000	2 420 000 000
17	Domaine et Affaires foncières	Résultat 1	115 000 000	5 000 000	12 000 000	132 000 000
18	Recherche scientifique et Innovation	Résultat 1	-	80 000 000	8 000 000	88 000 000
19	Commerce	Résultat 1	52 460 000	600 000	5 306 000	58 366 000
		Résultat 2	-	1 050 000	105 000	1 155 000
		Résultat 3	-	17 500 000	1 750 000	19 250 000
20	Jeunesse	Résultat 1	90 000 000	143 000 000	23 300 000	256 300 000
21	Sports et Education Physique	Résultat 1	100 000 000	32 000 000	13 200 000	145 200 000
22	PME/PMI, Economie Sociale et Artisanat	Résultat 1	50 000 000	66 000 000	11 600 000	127 600 000
23	Industries, Mines et Développement Technologique	Résultat 1	65 000 000	31 000 000	9 600 000	105 600 000
24	Transport	Résultat 1	27 500 000	3 520 000	3 102 000	34 122 000
25	Poste et Télécom	Résultat 1	100 000 000	54 200 000	15 420 000	169 620 000
26	Communication	Résultat 1	40 000 000	17 400 000	5 740 000	63 140 000
27	Administration Territoriale	Résultat 1	100 000 000	1 500 000	10 150 000	111 650 000

Plan Communal de Développement (PCD) de BOKITO

28	Enseignement Supérieur	Résultat 1	-	50 000 000	5 000 000	55 000 000
29	Institution Communale	Résultat 1	-	36 800 000	3 680 000	40 480 000
		Résultat 2	5 546 600 000	648 500 000	619 510 000	6 814 610 000
		Résultat 3	-	3 000 000	300 000	3 300 000
		Résultat 4	2 000 000	5 600 000	760 000	8 360 000
		Résultat 5	125 000 000	30 000 000	15 500 000	170 500 000
Total			16 994 060 000	2 897 590 000	1 986 165 000	21 877 815 000

IV.4- ESQUISSE DU PLAN D'UTILISATION ET DE GESTION DES TERRES



V

PROGRAMMATION

V.1- CADRE DE DEPENSES A MOYEN TERME (CDMT)

Tableau 40 : CDMT SECTEUR : AGRICULTURE

Objectif spécifique	Résultats	Indicateurs objectivement vérifiables	Activités	Période			Ressources financières			Total (en milliers FCFA)
				A1	A2	A3	Part de la commune (en milliers FCFA)	Autres contributions		
								Partenaires	Montant (en milliers FCFA)	
1. Productivité agricole améliorée	Augmentation qualitative et quantitative de la production agricole	Nombre de paysans producteurs de semences formés	1.1 Organiser et former les paysans	+	+	+	1 500	/	5 500	7 500
		Le comice est organisé	1.2 Organiser un comice communal	+	+	+	2 000	/		10 000
		Magasin construit	1.5 Construction d'un magasin de stockage et de vente des intrants	+			4 000	PNDP	16 000	20 000
		Magasin équipé et intrants disponibles pour la vente	1.6 Equipement en intrants (fond de pérennisation)		+		6 000	/	24 000	30 000
Total										67 500

Tableau 41 : CDMT SECTEUR : ELEVAGE, PECHE ET INDUSTRIES ANIMALES

Objectif spécifique	Résultats	Indicateurs objectivement vérifiables	Activités	Période			Ressources financières			Total (en milliers FCFA)
				A1	A2	A3	Part de la commune (en milliers FCFA)	Autres contributions		
								Partenaires	Montant (en milliers FCFA)	
1. Productivité des espèces animales et halieutiques améliorées	Augmentation qualitative et quantitative de des produits d'élevage	Nombre d'éleveurs formés et organisés	1.1 organiser et former les éleveurs sur les pratiques d'élevage moderne (100 éleveurs)	+	+	+	600	/	2 400	3 000
		Le comice est organisé	1.2 formation de 50 conseillers sanitaires	+	+	+	300	/	1 200	1 500
		Nombre de kilomètres de piste entretenus	1.3 création d'une ferme pilote	-	-	+	2 000	/	8 000	10 000
Total										14 500

Tableau 42 : CDMT SECTEUR : RECHERCHE SCIENTIFIQUE ET INNOVATION

Objectif spécifique	Résultats	Indicateurs objectivement vérifiables	Activités	Période			Ressources financières			Total (en milliers FCFA)
				A1	A2	A3	Part de la commune (en milliers FCFA)	Autres contributions		
								Partenaires	Montant (en milliers FCFA)	
1. Résultats de la recherche scientifique accessibles à tous améliorés	Valorisation des résultats de la recherche au niveau des paysans	Nombre d'ateliers, foires s, foras et salons organisés Nombres de revues de résultats publiées et ventilées Taux d'adoption des résultats de la recherche	1.1 informer et vulgariser les résultats de la recherche	+	+	+	4 800	/	19 200	24 000
total										24 000

Tableau 43 : CDMT SECTEUR : ENVIRONNEMENT ET PROTECTION DE LA NATURE

Objectif spécifique	Résultats	Indicateurs objectivement vérifiables	Activités	Période			Ressources financières			Total (en milliers FCFA)
				A1	A2	A3	Part de la commune (en milliers FCFA)	Autres contributions		
								Partenaires	Montant (en milliers FCFA)	
1. Sensibilisation des populations sur les impacts de leurs activités sur l'environnement assurée	Préservation d'un environnement sain pour le bien être des populations	Nombre d'ateliers, foires, foras et salons organisés Nombres de revues de résultats publiées et ventilées Taux d'adoption des résultats de la recherche	1.1 élaboration des programmes de formation et organisation des campagnes de sensibilisation	+	+	+	1 600	/	6 400	8 000
			1.2 création de 03 espaces verts	+	+	+	3 000	/	12 000	15 000
			1.3 plantation d'arbres le long des axes routiers	+	+	+	900	/	3 600	4 500
			1.4 aménagement d'un cimetière municipal	+	+	+	4 000	/	16 000	20 000
total									47 500	

Tableau 44 : CDMT SECTEUR : FORÊT ET FAUNE

Objectif spécifique	Résultats	Indicateurs objectivement vérifiables	Activités	Période			Ressources financières			Total (en milliers FCFA)
				A1	A2	A3	Part de la commune (en milliers FCFA)	Autres contributions		
								Partenaires	Montant (en milliers FCFA)	
1. Préservation progressive du patrimoine forestier et faunique accrue	Bonne gestion des ressources biologiques	Une forêt communale créée	1.1 création d'une forêt communale	+	+	+	4 000	/	16 000	20 000
		Nombre de comités de vigilance créés	1.2 création /dynamisation des comités de vigilance (36 comités de vigilance)	+	+	+	1 000	/	4 000	5 000
Total										25 000

TOTAL DOMAINE I (agriculture, élevage pêches et industries animales, environnement et protection de la nature, forêt et faune) : 178 500 000

Tableau 45 : CDMT SECTEUR : SANTE

Objectif spécifique	Résultats	Indicateurs objectivement vérifiables	Activités	Période			Ressources financières			Total (en milliers FCFA)	
				A1	A2	A3	Part de la commune (en milliers FCFA)	Autres contributions			
								Partenaires	Montant (en milliers FCFA)		
1. Accès aux soins de santé primaire facilité	1. Qualité et quantité des équipements sanitaires améliorés	Taux d'augmentation de nouvelles structures de santé et équipement : CSI ; Blocs latrines ; Points d'eau potable.	1.1 réhabilitation des CSI existant	+	+	+	4 800	/	22 200	24 000	
			1.2 construction des latrines normées dans les centres de santé existant	+	+	+	2000	/	8 000	10 000	
			1.3 réhabilitation de 10 points d'eau potable	+	+	+	600	/	2 400	3 000	
	2. Ressources humaines et produits sanitaires améliorés en qualité et en quantité	Nombre de personnel sanitaire nouveau recruté	2.1 recrutement du personnel sanitaire qualifié								
			05 Infirmiers	+	+	+	/	/			18 000
			05 Laborantins	+	+	+	/	/			13 000
			10 aides soignants	+	+	+	/	/			18 000
			07 commis	+	+	+		/			1 080
			Taux d'augmentation quantitatif et qualitatif de produits pharmaceutiques dans les centres	2.2 fourniture en produits pharmaceutiques des centres de santé	+	+	+	7 200	/	28 800	36 000
				2.3 autres équipements et aménagements	+	+	+	1 200	/	4 800	6 000
total									129 080		

Tableau 46 CDMT SECTEUR : AFFAIRES SOCIALES

Objectif spécifique	Résultats	Indicateurs objectivement vérifiables	Activités	Période			Ressources financières			Total (en milliers FCFA)
				A1	A2	A3	Part de la commune (en milliers FCFA)	Autres contributions		
								Partenaires	Montant (en milliers FCFA)	
1. Encadrement des personnes vulnérables mieux assuré	Information encadrement et prise en charge des couches vulnérables mieux assurés	Nombre de chaises et de cannes distribuées aux handicapés	1.1- Achat de 50 chaises roulantes pour handicapés moteurs	+	+	+	3 000	/	12 000	15 000
			1.2 achat de 100 cannes pour mal			+	40	/	160	200
	Prestations diverses en faveur des personnes vulnérables	Existence d'un Fonds de solidarité	1.3 mise en place d'un fonds de solidarité			+	1 000	/	4 000	5 000
Total										20 200

Tableau 47 : CDMT SECTEUR PROMOTION DE LA FEMME ET DE LA FAMILLE

Objectif spécifique	Résultats	Indicateurs objectivement vérifiables	Activités	Période			Ressources financières			Total (en milliers FCFA)
				A1	A2	A3	Part de la commune (en milliers FCFA)	Autres contributions		
								Partenaires	Montant (en milliers FCFA)	
1. Droit de la femme et de la famille vulgarisés	Encadrement de la femme mieux assuré	nombre de formateurs sont formés	1.2 formation de 34 formateurs	+	+	+	3 000	/	12 000	50 000
Total										50 000

Tableau 48 : CDMT SECTEUR : ENSEIGNEMENT SECONDAIRE

Objectif spécifique	Résultats	Indicateurs objectivement vérifiables	Activités	Période			Ressources financières			Total (en milliers FCFA)
				A1	A2	A3	Part de la commune (en milliers FCFA)	Autres contributions		
								Partenaires	Montant (en milliers FCFA)	
Taux d'accès à l'enseignement secondaire accru	1. Renforcer le niveau des infrastructures et des équipements scolaires	Nombre de salles de classe construites	1.1 Construction de 20 salles de classe	+	+	+	32 000	/	128 000	160 000
		Nombre de tables-bancs fabriquées et distribuées	1.2 Fabrication de 2 000 tables-bancs	+	+	+	8 000	/	32 000	40 000
		Nombre de latrines construites	1.3 Construction de 10 latrines	+	+	+	7000	/	28 000	35 000
		Nombre de points d'eau construits	1.4 Construction de 08 points d'eau potable		+	+	12 800	/	51 200	64 000
		Nombre de blocs administratifs construits	1.5 Construction de 03 blocs administratifs		+	+	15 000	/	60 000	75 000
	2. Améliorer le ratio élèves /enseignant	Nombre d'enseignants recrutés	Recrutement de 30 enseignants vacataires		+	+	17 280	/	69 120	86 400
Total										460 400

Tableau 49 : CDMT SECTEUR EDUCATION DE BASE

Objectif spécifique	Résultats	Indicateurs objectivement vérifiables	Activités	Période			Ressources financières			Total (en milliers FCFA)
				A1	A2	A3	Part de la commune (en milliers FCFA)	Autres contributions		
								Partenaires	Montant (en milliers FCFA)	
Accès à l'éducation de base facilité	1. scolarisation des enfants de moins 05 ans facilitée	Nombre d'écoles maternelles construites	1.1 Construction et équipement de 04 écoles maternelles	+	+	+	20 000		80 000	100 000
		Nombre d'écoles maternelles réhabilitées	1.2 Réhabilitation de 03 écoles maternelles	+	+	+	1 800		7 200	9 000
		Nombre de salle de classe construites et équipées	1.3 Construction et équipement de 10 salles de classe	+	+	+	16 000		64 000	80 000
		Nombre de points d'eau et de latrines construits	1.4 Construction de 05 points d'eau potable	-	+	+	8 000		32 000	40 000
	1.5 Construction de 10 latrines		-	+	+	7 000		28 000	35 000	
	2. Améliorer les conditions de scolarisation dans le cycle primaire	Nombre d'enseignants recrutés	1.6 Recrutement de 15 instituteurs qualifiés	-	+	+	9 000		36 000	45 000
			1.7 Recrutement de 08 institutrices des Ecoles Maternelles	-	+	+	2 880		11 520	14 400
		Nombre de tables-bancs fabriquées et distribuées	1.8 Fabrication de 3 000 tables-bancs de 02 places	-	+	+	22 680		90 720	113 400
Total										653 800

Tableau 50 : CDMT SECTEUR COMMUNICATION

Objectif spécifique	Résultats	Indicateurs objectivement vérifiables	Activités	Période			Ressources financières			Total (en milliers FCFA)
				A1	A2	A3	Part de la commune (en milliers FCFA)	Autres contributions		
								Partenaires	Montant (en milliers FCFA)	
Accès à l'information facilité	1. améliorer les spectres de fréquences	Proportion de personnes ayant une bonne réceptivité des spectres de fréquence Accroissement du taux d'audimat	1.1 création de 01 radio communautaire	-	-	+	12 628		50 512	31 570
total										31 570

Tableau 51 : CDMT SECTEUR POSTE ET TELECOMMUNICATION

Objectif spécifique	Résultats	Indicateurs objectivement vérifiables	Activités	Période			Ressources financières			Total (en milliers FCFA)
				A1	A2	A3	Part de la commune (en milliers FCFA)	Autres contributions		
								Partenaires	Montant (en milliers FCFA)	
Taux de couverture du réseau mobile et fixe accru	1. Accroître en qualité et en quantité l'offre des services postaux et des télécommunications	<ul style="list-style-type: none"> • Nombre d'utilisateurs d'Internet pour 100 habitants d'ici 2015 • Nombre de ligne téléphonique pour 100 habitants d'ici 2015 • Nombre d'abonnés au téléphone mobile pour 100 habitants d'ici 2015 	1.1 Création de 01 télé centre communautaire	+	+	+	4 000		16 000	20 000
Total										20 000

Tableau 52 : CDMT SECTEUR : EAU ET ENERGIE

Objectif spécifique	Résultats	Indicateurs objectivement vérifiables	Activités	Période			Ressources financières			Total (en milliers FCFA)
				A1	A2	A3	Part de la commune (en milliers FCFA)	Autres contributions		
								Partenaires	Montant (en milliers FCFA)	
1. Accès à l'eau potable facilité	1. Taux de couverture des besoins en eau potable amélioré	<ul style="list-style-type: none"> • Proportion des populations ayant accès à une source d'eau meilleure • Proportion des populations victimes des maladies d'origine hydrique d'ici 2014 	1.1 Construire et aménager 15 points d'eau	+	+	+	29 500		113 000	142 500
			1.2 Assurer le bon fonctionnement de l'existant (réhabiliter 20 points d'eau)	+	+	+	14 000		56 000	70 000
			2.2- Réhabiliter 4,5 Km du réseau AES SONEL	-	+	+	2 000		8 000	10 000
Total										222 500

Tableau 53 : CDMT SECTEUR : DEVELOPPEMENT URBAIN ET HABITAT

Objectif spécifique	Résultats	Indicateurs objectivement vérifiables	Activités	Période			Ressources financières			Total (en milliers FCFA)
				A1	A2	A3	Part de la commune (en milliers FCFA)	Autres contributions		
								Partenaires	Montant (en milliers FCFA)	
1. Education des populations à l'hygiène et salubrité assurée	1. Réduire de 80% le pourcentage de la population n'ayant pas accès aux latrines conventionnées	<ul style="list-style-type: none"> • Nombre de latrines conventionnées construites d'ici 2014 • Pourcentage de la population ayant une latrine conventionnée d'ici 2014 	1.1 Organiser les campagnes de sensibilisation	+	+	+			1 000	1 000
1. Améliorer le cadre de vie dans l'espace urbain	2. Réduire de 80% le pourcentage de la population qui n'a pas accès à un meilleur cadre de vie	Pourcentage de la population ayant à un meilleur cadre de vie d'ici 2014	2.1 Actualisation du plan directeur d'aménagement	+	+	+			20 000	20 000
			2.3 Construction des ouvrages de franchissement	-	+	+			40 000	40 000
Total										61 000

Tableau 54 : CDMT SECTEUR TRAVAUX PUBLICS

Objectif spécifique	Résultats	Indicateurs objectivement vérifiables	Activités	Période			Ressources financières			Total (en milliers FCFA)
				A1	A2	A3	Part de la commune (en milliers FCFA)	Autres contributions		
								Partenaires	Montant (en milliers FCFA)	
1. Mobilité des personnes et des biens facilitée	1. Qualité du réseau routier améliorée	• Nombre de Km de route rurale réhabilitée d'ici 2014	1.1 Réhabilitation de 15 Km de route et piste rurale	+	+	+	7 500		30 000	37 500
		• Nombre de Km de route urbaine réhabilitée d'ici 2014	1.2 Réhabilitation de 4,7 Km de route de l'espace urbain	+	+	+	5 000		20 000	25 000
		• Nombre de comités de route redynamisés	1.3 Redynamiser les comités de route	+	+	+	4 400		17 600	22 000
Total										84 500

Tableau 55 : CDMT SECTEUR TRANSPORT

Objectif spécifique	Résultats	Indicateurs objectivement vérifiables	Activités	Période			Ressources financières			Total (en milliers FCFA)
				A1	A2	A3	Part de la commune (en milliers FCFA)	Autres contributions		
								Partenaires	Montant (en milliers FCFA)	
1. Mobilité des personnes et des biens facilitée	1. Meilleure mobilité des personnes et des biens	• Nombre de gares routières créées ou aménagées d'ici 2014	1.1 Aménager la gare routière centrale de Bokito	+	+	+	2 000		8 000	10 000
			1.2 Créer 05 gares routières périphériques	+	+	+	3 500		14 000	17 500
Total										27 500

Tableau 56 : CDMT SECTEUR COMMERCE

Objectif spécifique	Résultats	Indicateurs objectivement vérifiables	Activités	Période			Ressources financières			Total (en milliers FCFA)	
				A1	A2	A3	Part de la commune (en milliers FCFA)	Autres contributions			
								Partenaires	Montant (en milliers FCFA)		
1. Promouvoir la migration graduelle de l'informel vers le formel	1. Plan d'implantation et d'aménagement des marchés élaboré	Nombre d'infrastructures construites	1.1 Construction de 03 hangars en matériaux définitifs	+	+	+	450	PNDP	1 800	2 250	
			1.2 Construction de 12 comptoirs	+	+	+	360		-	360	
			1.3 Construction de 03 boutiques	-	-	+	480	PNDP	1 920	2 400	
			1.4 Construction de 02 comptoirs boucherie	+	-		-	PNDP	100	100	
	2. Secteur commercial redynamisé	Statut du GIE	2.1 Organisation en GIE	-	+	+	120		480	600	
			2.2 Rapprochement des opérateurs économiques	-	-	+	100		400	500	
	3. Mise en place de l'Echo des marchés	Informations sur les prix des denrées sur les différents marchés disponibles	3.1 Mise sur pied du dispositif de collecte des informations	-	+	+	800	AGROCOM	3 200	4 000	
			3.2 Recrutement et formation de 02 agents	-	+	+	200	AGROCOM	800	1 000	
	Total										5 110

Tableau 57 : CDMTSECTEUR INSTITUTION COMMUNALE

Objectif spécifique	Résultats	Indicateurs objectivement vérifiables	Activités	Période			Ressources financières		Total (en milliers FCFA)	
				A1	A2	A3	Part de la commune (en milliers FCFA)	Autres contributions Partenaires Montant (en milliers FCFA)		
1. Institution communale dynamisée	1. organisation interne des services améliorée	Nombre de cadres et d'agents qualifiés recrutés d'ici 2014	1.1 Recrutement de 02 cadres	-	+	+	18 000		18 000	
			Charges sociales	-	+	+	3 600		3 600	
			1.2 Elaboration d'un organigramme administratif	-	+	-	200		200	
			1.3 Formation des agents communaux	+	+	+	5 000		5 000	
			1.4 Formation des élus locaux	-	+	+	5 000		5 000	
			1.5 Fonctionnement CCSE	+	+	+	5 000		5 000	
	2. Patrimoine communal accru et mieux géré	Nombre de motos et de micro-ordinateurs achetés	2.1 Achat de 02 motos pour recouvrement	+	-	-	1 600		1 600	
			2.2 Achat de 02 micro-ordinateurs complets	-	+	-	3 000		3 000	
		Stade construit	2.3 Construction d'un stade municipal	-	+	+	500	MINSEP	4 500	5 000
		Pick Up 4x4 acheté	2.4 Achat Pick Up 4x4	+	+	+	2 500	FEICOM	22 500	25 000
		Camion benne acheté	2.5 Achat 01 camion benne	-	+	+	2 500	FEICOM	22 500	25 000
		Quantité de consommables utilisés	2.5.1 Autres charges	+	+	+	2 500			2 500
		Document élaboré	2.6 Elaboration d'un plan d'urbanisation	+	+	+	3 000	MINDUH	2 000	5 000
		Document élaboré	2.7 Elaboration d'un plan de lotissement	+	+	+	3 000	MINDAF	2 000	5 000
		Document élaboré	2.8 Travaux cadastraux et inventaire du patrimoine communal	+	+	+	3 000	MINDAF	2 000	5 000
		Quantité de consommables utilisés	2.8.1 Autres charges	+	+	+	2 000			2 000

Plan Communal de Développement (PCD) de BOKITO

	2. Stratégie efficace de mobilisation des recettes communales élaborée	Document élaboré	3.1 Elaboration d'un fichier des contribuables	+	+	+	1 000			1 000
		Nombre d'agents formés	3.2 Formation des agents de recouvrement	+	+	+	1 000			1 000
		Nombre de villages sensibilisés	3.3 Campagne de sensibilisation et de lutte contre l'incivisme fiscal	+	+	+	750	IMPOTS	250	1 000
	4. Système de communication interne et externe amélioré	Nombre de parutions	4.1 Création d'un journal communal	-	+	+	1 000	MINCOM	1 000	2 000
		Nombres de babillards posés	4.2 Pose des babillards dans les chefferies	+	+	+	400			400
		Nombres d'agents recrutés	4.3 Recrutement d'un agent en charge de la communication	+	+	+	3 000			3 000
			Charges sociales	+	+	+	600			600
		Frais de fonctionnement	+	+	+	1 000			1 000	
	5. Voirie de l'espace urbain améliorée	Décharge aménagée	5.1 Aménagement d'une décharge	+	-	-	2 000			2 000
		Espaces verts créés	5.2 Création des espaces verts	+	+	-	2 000			2 000
			5.3 Frais de fonctionnement	+	+	+	1 500			1 500
	Total									

TOTAL CDMT : 2 125 560 000

V.2- CADRE SOMMAIRE DE GESTION ENVIRONNEMENTAL DU CDMT

Tableau 58 : CSGE du CDMT des Microprojets Hydrauliques

TYPE DE MICROPROJETS CONTENUS DANS LE PROGRAMME TRIENNAL	IMPACTS ENVIRONNEMENTAUX POSITIFS POSSIBLES	MESURES ENVIRONNEMENTALES D'OPTIMISATION	IMPACTS ENVIRONNEMENTAUX NEGATIFS POSSIBLES (RISQUES ENVIRONNEMENTAUX)	MESURES ENVIRONNEMENTALES D'ATTENUATION
<ul style="list-style-type: none"> • Construction de 10 points d'eau potable • Construction de 5 puits d'eau potable dans les EM • Construction de 10 points d'eau potable • Construction de 97 forages • Réhabilitation de 34 points d'eau • Construction de 8 points d'eau potable • Construction de 1 point d'eau potable • Construction de 5 puits d'eau potable dans les EM 	<ul style="list-style-type: none"> • Consolidation des systèmes de gouvernance locale à travers l'évaluation environnementale participative ainsi que l'utilisation du formulaire d'examen environnemental en impliquant la consultation du public • Diminution de la pression sur les ressources en eau • Le renforcement de la dynamisation des populations à travers la mobilisation de la contrepartie ; • La diminution des maladies hydriques du fait de l'augmentation de l'offre et de l'accès à l'eau potable 	<p>Education, formation et renforcement des capacités de la communauté afin qu'elle assure un bon fonctionnement et entretien des installations et améliore son comportement vis à vis de l'hygiène</p>	<p>AVANT LESTRAVAUX</p> <p>Risques liés à l'acquisition des terres pour l'implantation du microprojet</p>	<ul style="list-style-type: none"> • Sensibiliser et informer les personnes touchées sur la nécessité d'un site et les critères de choix • Obtenir un acte de donation foncière, signé du Chef du village et du propriétaire du site
			<p>Conflits liés au choix du site/ Déplacement involontaire pour l'utilisation du site</p>	<ul style="list-style-type: none"> • Informer les personnes touchées; • Dénombrer les personnes / ménages affectés et évaluer leurs biens • Compenser les affectées touchées conformément aux dispositions du PDIR
			<p>Conflits liés à l'utilisation, et à la non pérennisation de l'ouvrage</p>	<p>Mettre en place un comité de gestion du Microprojet incluant les femmes et établir les règles d'usage, ainsi que le mécanisme de fonctionnement, et d'entretien</p>
			<p>Impacts divers liés aux choix de site</p>	<p>Eviter systématiquement d'implanter les ouvrages dans les zones sensibles telles que marécages, zone sacrée, cours d'eau, parcs et aires protégées, zones de frayère, flancs de montagnes, etc. ;</p>
			<p>PENDANT LES TRAVAUX</p> <p>Pollution du point d'eau soit par les produits phytosanitaires, soit par la latrine</p>	<ul style="list-style-type: none"> • Interdire les champs utilisant les produits phytosanitaires aux abords immédiats de l'ouvrage (maintenir une distance d'au moins 300 mètres) • Maintenir les latrines à au moins 50 m du point d'eau
			<p>Impacts liés à la pollution des huiles de vidanges de l'engin d'exhaure</p>	<ul style="list-style-type: none"> • Utiliser les engins adaptés/ changer les filtres • Mettre en place des bacs de récupération des huiles de vidange, et les retourner aux entreprises spécialisées

Plan Communal de Développement (PCD) de BOKITO

Construction et réhabilitation des points d'eau potables (forages, puits équipés d'une pompe à motricité humaine, source d'eau naturelle)			Pollution de l'air par les poussières dues au transport des matériaux et circulation des engins	Respecter les règles de sécurité au chantier (port de masques, bottes.) Arroser au droit des travaux avec de l'eau provenant des cours d'eau permanent
			Perte des espèces ligneuses liée au dégagement du site	Reboiser au delà de l'emprise de l'ouvrage, ou convenir sur un site à reboiser
			Risques d'accident dus aux Travaux	Mettre les panneaux de signalisation du chantier; Observer les règles élémentaires de sécurité (port de tenues appropriées, limitation de vitesse, etc.) Sécuriser le site
			Impacts liés aux déchets générés pendant les travaux	Eviter de déposer les déchets dans les cours d'eau (à au moins 100m, et les étaler) Mise en dépôt dans les anciennes zones d'emprunt
			PENDANT L'EXPLOITATION Risques d'inondation et de stagnation des eaux autour de l'ouvrage	Prévoir une canalisation des eaux de ruissellement vers une fosse exutoire (puits perdu)
			Risques de contamination et d'infiltration des eaux sales ou boueuses	Sécuriser le point d'eau en le clôturant ; Imperméabiliser les alentours par le coulage d'une dalle de propreté
			Perturbation de la qualité de l'eau	Procéder régulièrement au traitement physico-chimique de l'eau
			Pollution de l'air par les gaz utilisés et l'accumulation de déchets de matériaux et autres produits utilisés	<ul style="list-style-type: none"> • Eviter de déposer les déchets dans les cours d'eau (à au moins 100m, et les étaler) • Mettre en dépôt la partie biodégradable dans les anciennes zones d'emprunt
			Risque de prolifération des moustiques dans les eaux stagnantes	Prévoir une canalisation des eaux de ruissellement vers une fosse exutoire (puits perdu)
			<ul style="list-style-type: none"> •Risque de prolifération des maladies hydriques dues à la qualité de l'eau •Risque de construction d'un ouvrage dont la pérennité n'est pas garantie 	Suivi du respect des termes du cahier de charge lors de la construction de l'ouvrage

Tableau 59: CSGE du CDMT des Microprojets de construction : écoles, salles de classe, centres de santé, marchés, magasins de stockage, case communautaire, maison de formation de la femme

TYPE DE MICROPROJETS CONTENUS DANS LE PROGRAMME TRIENNAL	IMPACTS ENVIRONNEMENTAUX POSITIFS POSSIBLES	MESURES ENVIRONNEMENTALES D'OPTIMISATION	IMPACTS ENVIRONNEMENTAUX NEGATIFS POSSIBLES (RISQUES ENVIRONNEMENTAUX)	MESURES ENVIRONNEMENTALES D'ATTENUATION
<ul style="list-style-type: none"> • Construction d'un magasin de stockage et de vente d'intrants agricole • Construction de 10 fermes avicoles de 500 sujets chacune • Construction 10 fermes porcines pilotes • Construction de 20 fermes d'élevage non conventionnel • Construction de 5 étangs piscicoles par la Commune • Réhabilitation de 12 Centres de Santé • Création, Construction et équipement de 05 	<ul style="list-style-type: none"> • L'amélioration des revenus des populations par le développement des activités commerciales, suite au développement des infrastructures comme les marchés, les routes, l'électrification des villages ; • Le renforcement de la dynamisation des populations à travers la mobilisation de la contrepartie ; • Le désenclavement des localités et le développement des activités socio-économiques • La diminution des maladies hydriques du fait de l'augmentation de l'accès à l'eau potable par de nombreux ménages • La facilitation de l'accès aux soins de santé à plusieurs ménages du fait de la construction de nouveaux centres de santé, y compris les maternités • L'amélioration des conditions 	<ul style="list-style-type: none"> • Education, formation et renforcement des capacités de la communauté afin qu'elle assure un bon fonctionnement des infrastructures • Mise sur pied des comités de gestion des infrastructures dynamiques en tenant compte de l'aspect genre 	Risques liés à l'acquisition des terres pour l'implantation du microprojet	Sensibiliser et informer les personnes touchées sur la nécessité d'un site et les critères de choix Obtenir un acte de donation foncière, signé du Chef du village et du propriétaire du site
			Conflits liés au choix du site/ Déplacement involontaire pour l'utilisation du site	Informar les personnes touchées; Dénommer les personnes / ménages affectés et évaluer leurs biens Compenser les personnes affectées touchées conformément aux dispositions du PDIR
			Conflits liés à l'utilisation, et à la non pérennisation de l'ouvrage	Mettre en place un comité de gestion du Microprojet incluant les femmes et établir les règles d'usage, ainsi que le mécanisme de fonctionnement, et d'entretien
			Erosion due à l'exploitation des zones d'emprunts/ carrières de graviers ou de sable, et/ou à l'excavation du site du projet	Remettre en état les zones d'emprunt, en respectant les pentes du terrain naturel Reboiser les zones affectées ; Engazonner les zones affectées
			Impacts liés à la pollution des huiles de vidanges	Utiliser les engins adaptés et changer régulièrement les filtres Mettre en place des bacs de récupération des huiles de vidange, et les retourner aux entreprises spécialisées
			Pollution de l'air par les poussières dues au transport des matériaux et circulation des engins	Respecter les règles de sécurité au chantier (port de masques, bottes,) Arroser au droit des travaux avec de l'eau provenant des cours d'eau permanent
			Perte des espèces ligneuses liée au dégagement du site	Reboiser les alentours de l'ouvrage

Plan Communal de Développement (PCD) de BOKITO

<p>nouveaux centres de santé</p> <ul style="list-style-type: none"> • Construction de 5 nouveaux bâtiments • Construction de 12 latrines normées • Construction de 8 logements pour le personnel médical • Construction de la morgue du CMA de Bokito • Construction de la clôture du CMA de Bokito • Construction du logement d'astreinte du Médecin Chef • Construction de 4 écoles maternelles 	<p>de fréquentation à grand nombre élèves du fait de la construction de salles classes et la fourniture de tables bancs dans écoles de la maternelle, du primaire et du secondaire;</p> <ul style="list-style-type: none"> • Le développement des activités culturelles et des mouvements associatifs avec la construction des • cases communautaires • - L'amélioration de l'accès à l'énergie électrique 		<p>Risques d'accident liés aux déplacements divers, et aux travaux</p>	<p>Respecter les emprises routières Mettre les panneaux de signalisation du chantier; observer les règles élémentaires de sécurité (port de tenues appropriées, limitation de vitesse, etc.) Sécuriser le site</p>
			<p>Pollutions liées aux déchets générés pendant les travaux</p>	<p>Eviter de déposer les déchets dans les cours d'eau (à au moins 100m du cours d'eau) Mise en dépôt dans les anciennes zones d'emprunt</p>
	<p>Augmentation des revenus dans la zone du microprojet</p>	<ul style="list-style-type: none"> • Recruter le personnel sur une base concurrente et transparente ; • Privilégier le recrutement des locaux dans la main d'œuvre à mobiliser 	<p>Impacts liés aux déchets solides générés du fait de l'exploitation de l'ouvrage</p>	<p>Prévoir des bacs de récupération des déchets solides, qui seront acheminés à la décharge ;</p>
			<p>Pollutions et nuisances en milieu scolaire par les mauvaises odeurs des déchets et des latrines insalubres</p>	<ul style="list-style-type: none"> • Sensibiliser les différents usagers à l'usage des latrines ainsi que la gestion des ordures. • Entretenir quotidiennement les latrines • Elaborer un code de bonne conduite pour les élèves • Mettre en œuvre un programme de gestion des déchets • Mettre des poubelles dans chaque classe, installer des demi-fûts • dans la cour de l'université et au niveau de la cantine

Plan Communal de Développement (PCD) de BOKITO

<p>équipées</p> <ul style="list-style-type: none"> • Réhabilitation de 3 écoles maternelles • Réhabilitation de 20 salles de classe • Construction de 15 salles de classe équipées • Construction de 20 salles de classe • Construction du CES d'Ediolomo • Construction du CETIC Toukam • Construction et équipement d'une Maisons de la culture à Bokito ville • Construction de 2 Maisons de la Femme équipées • Aménagements divers • Construction et équipement du centre social de Bokito • Construction et équipement d'un orphelinat 	<ul style="list-style-type: none"> • Le développement des activités culturelles et des mouvements associatifs avec la construction des cases communautaires ; • L'amélioration de l'accès à l'énergie électrique 	<p>Mise sur pied des comités de gestion des infrastructures dynamiques en tenant compte de l'aspect genre</p>	<p>Impacts liés aux déchets domestiques (eaux usées, excréta, etc.)</p>	<p>scolaire s'il en existe ;</p> <ul style="list-style-type: none"> • Collecter régulièrement ces déchets et les acheminer vers un site choisi méticuleusement pour enfouissement si un service de collecte ne dessert la structure • Pour les déchets biodégradable un programme de compostage pourrait être mis en place utilisant aussi les • déchets verts (feuilles morte) et reste de nourriture le compost pourrait être utilisé dans le jardin potager à développer (les produits de la vente peuvent contribuer à l'entretien des infrastructures) 	
				<p>Non prise en compte des handicapés (latrines, accès et couloirs de déplacement, etc.)</p>	<p>Prévoir des latrines améliorées à fosse Ventilée</p>
				<p>Amélioration de l'accès aux services de base</p>	<p>Revoir la conception des édifices pour intégrer la spécificité des usagers handicapés (latrines, couloirs, etc.)</p>
				<p>Mauvaises qualité des ouvrages (salles de classes,</p>	<p>Former le comité de gestion aux questions d'accueil, de maintenance, et de gestion de l'ouvrage</p> <p>Mettre en place un dispositif rigoureux de contrôle des chantiers en recrutant un maître d'œuvre commis à cet</p>

Plan Communal de Développement (PCD) de BOKITO

<p>à Bokito</p> <ul style="list-style-type: none"> • Construction d'un centre pour personnes de 3^{ème} âge • Construction d'un centre de réinsertion pour enfants de la rue • Construction de 10 latrines • Création de 01 Centres de Formation aux Métiers du monde rural • Construction d'un Hôtel 2 étoiles • Construction d'un cercle municipal • Aménagement d'un Musée à l'Hôtel de Ville Création d'une forêt communautaire • Construction de 50 toilettes publiques écologiques • Réhabilitation de 175 km de routes et pistes rurales • Ouverture de 20 km de 			latrines)	<p>effet</p> <ul style="list-style-type: none"> • Utiliser des ouvriers qualifiés • Impliquer un technicien • Définir les mécanismes pour les parents d'étudiants pour qu'ils puissent signaler les manquements de l'entrepreneur et/ou les dégâts causés par les travaux • Lier le paiement de la dernière tranche du contrat à la réception définitive des travaux
			Risques d'inondation et de stagnation des eaux autour de l'ouvrage	Prévoir un réseau simplifié d'assainissement des eaux de pluie, y compris leur évacuation
			Non prise en compte du genre dans la réalisation latrines (garçons et filles)	Réalisation de latrine séparées pour les garçons et filles
			<ul style="list-style-type: none"> • Pollution par les ordures et autres déchets générés par les travaux de construction 	<p>Eviter de déposer les déchets dans les cours d'eau (à au moins 100m, et les étaler) Mettre en dépôt la partie biodégradable dans les anciennes zones d'emprunt</p> <ul style="list-style-type: none"> • Gestion écologique des déchets de chantier • Reboisement compensatoire Contrôle de la machinerie de chantier
			<ul style="list-style-type: none"> • impacts liés aux travaux de génie civil et d'aménagement des lieux (déboisement, déstructuration des sols, etc.) 	<p>Stabilisation des sols</p> <ul style="list-style-type: none"> • Remblais des sites de provenance des matériaux de construction • Compensation des biotopes perdus • Contrôle et nettoyage régulier du site • Révision des services adéquats, de collecte et de gestion des déchets • Suivre les règles normales de conduite des chantiers • Contrôle de la poussière par l'eau, notamment arrosage systématique des chantiers en période sèche

Plan Communal de Développement (PCD) de BOKITO

<p>pistes rurales</p> <ul style="list-style-type: none"> • Réhabilitation de 4,7 km de routes de l'espace urbain • Création des ouvrages de franchissement <p>(Construction de bâtiments et autres infrastructures sociaux)</p>				<ul style="list-style-type: none"> • Interdiction de construction pendant certains moments • Prévoir les facilitées et le matériel pour les soins de première nécessité
---	--	--	--	---

Tableau 60 : CSGE du CDMT des Microprojets de construction ou réhabilitation des pistes rurales et d'électrification rurale

TYPE DE MICROPROJETS CONTENUS DANS LE PROGRAMME TRIENNAL	IMPACTS ENVIRONNEMENTAUX POSITIFS POSSIBLES	MESURES ENVIRONNEMENTALES D'OPTIMISATION	IMPACTS ENVIRONNEMENTAUX NEGATIFS POSSIBLES (RISQUES ENVIRONNEMENTAUX)	MESURES ENVIRONNEMENTALES D'ATTENUATION
<ul style="list-style-type: none"> • Extension et raccordement au réseau • AES SONEL de 251 km • Réhabilitation de 4,05 km du réseau électrique AES SONEL • Création d'une route périphérique de 30 km • Bitumage de 6 km route 	<ul style="list-style-type: none"> • Le désenclavement des villages grâce à l'entretien des routes en terre, donnant ainsi la possibilité à ces habitants d'accéder aux autres services de base notamment la santé et l'école ; • Augmentation des revenus dans la zone du microprojet • L'amélioration de la gouvernance locale à travers 	<p>Mise en place des comités de route</p> <p>Mise en place des comités de vigilance</p>	<p>AVANT LE DEBUT DES TRAVAUX</p> <p>Risques liés à l'acquisition des terres pour l'implantation du microprojet</p> <p>Conflits liés au choix du site/ Déplacement involontaire pour l'utilisation du site</p> <p>Conflits liés à l'utilisation, et à la non pérennisation de l'ouvrage</p>	<p>Sensibiliser et informer les personnes touchées sur la nécessité d'un site et les critères de choix Obtenir un acte de donation foncière, signé du Chef du village et du propriétaire du site</p> <p>Informer les personnes touchées; Préparer éventuellement un PAR ; Compenser les personnes affectées touchées conformément aux dispositions du PDIR</p> <p>Mettre en place un comité de gestion du Microprojet et établir les règles d'usage, ainsi que le mécanisme de fonctionnement, et d'entretien, y compris le coût d'abonnement</p>

Plan Communal de Développement (PCD) de BOKITO

<p>dans l'espace urbain</p> <ul style="list-style-type: none"> • Construction de 5 gares routières périphériques • Construction de la gare centrale de Bokito • Construction de 30 hangars • Construction de 10 bureaux • Construction de 10 boutiques • Construction de 12 comptoirs • Construction de 2 comptoirs boucheries • Construction de 3 poissonneries • Constructions de 5 magasins de stockage • Ouverture d'une station moderne d'essence • Création d'une carrière de sable moderne • Création de structures et espaces de loisirs 	<p>la gestion des fonds et la création des comités de gestion des microprojets</p> <ul style="list-style-type: none"> • L'amélioration des revenus des populations par le développement des activités commerciales, suite au développement des infrastructures comme les marchés, les routes, l'électrification des villages ; • L'amélioration de l'accès à différents endroits de la commune et vers les villes voisines • La réduction du temps de parcours entre les villages de la commune ; • La possibilité de développement touristique ; • Les retombées économiques locales par l'achat de biens et services dans la micro-région ; • Le développement économique (agriculture) par la facilitation du transport des denrées vers les villes de la région et la capacité d'achat et de vente à un prix abordable ; • La stimulation des activités économiques en facilitant les liaisons avec les centres commerciaux ; 		Impacts divers liés aux choix de site	Eviter systématiquement d'implanter les ouvrages dans les zones sensibles telles que marécage, zone sacrée, cours d'eau, parcs et aires protégées, zones de frayère, flancs de montagnes etc. ;
			PENDANT LES TRAVAUX	
			Impacts liés à la pollution des huiles de vidanges de l'engin d'exhaure	Utiliser les engins adaptés Mettre en place des bacs de récupération des huiles de vidange, et les retourner aux entreprises spécialisées
			Pollution de l'air par les poussières dues au transport des matériaux et circulation des engins	Respecter les règles de sécurité au chantier (port de masques, bottes,) Arroser au droit des travaux avec de l'eau provenant des cours d'eau permanent
			Perte des espèces ligneuses liée au dégagement du site	Reboiser les alentours de l'ouvrage
			Augmentation de la prévalence des IST/VIH/SIDA, et éventuellement sur le braconnage	Sensibiliser les populations riveraines et le personnel sur les IST et le VIH, et sur le braconnage, par des affiches et réunions Poser des affiches pour la prévention
			Risques d'accident liés aux travaux	Mettre les panneaux de signalisation du chantier; Observer les règles élémentaires de sécurité (port de tenues appropriées, limitation de vitesse, etc.)
			Impacts liés aux déchets générés pendant les travaux	Eviter de déposer les déchets dans les cours d'eau (à au moins 100m, et les étaler) Mettre en dépôt la partie biodégradable dans les anciennes zones d'emprunt <ul style="list-style-type: none"> • Gestion écologique des déchets de chantier • Reboisement compensatoire Contrôle de la machinerie de chantier
			Pollution de l'air par les poussières lors de la préparation du terrain	Doter les ouvriers de masques à poussière et exiger leur port
			APRES LES TRAVAUX	
Risque d'électrocution des personnes et des oiseaux, ou d'incendie	Organiser des séances de sensibilisation des riveraines Mettre en place des panneaux de protection le long de la ligne Aménager des pare feux autour de l'ouvrage			

Plan Communal de Développement (PCD) de BOKITO

<ul style="list-style-type: none"> • Construction des CMPJ • Aménagement des aires de jeux dans les 5 cantons de Bokito • Construction d'un plateau multisports à Bokito ville • Construction d'un stade municipal <p>(Construction et réhabilitation de la voirie urbaine et rurale)</p>				
---	--	--	--	--

Tableau 61 : CSGE du CDMT des Microprojet type de gestion des ressources naturelles notamment des terres et assainissement

Type de microprojets contenus dans le programme triennal	Impacts environnementaux positifs possibles	Mesures environnementales d'optimisation	Impacts environnementaux négatifs possibles (risques environnementaux)	Mesures environnementales d'atténuation
<ul style="list-style-type: none"> • Plantation d'arbres le long des axes routiers • Mise en place d'un système de gestion des déchets • Création de 10 espaces verts • Aménagement d'un dépotoir 	<ul style="list-style-type: none"> • Assainissement de l'environnement immédiat des populations • Amélioration de la conservation de la biodiversité • Relèvement des revenus des populations 	<ul style="list-style-type: none"> • Gestion équitable des retombées financières des projets génératrices de revenus • Adhésion du grand nombre aux différentes activités 	Impacts liés aux travaux de génie civil et d'aménagement des lieux (déboisement, déstructuration des sols, etc.) Erosion du site	Mettre en place des bonnes pratiques de gestion durable des terres ; Reboiser les espaces dégradés ; Engazonner
			Perte des espèces ligneuses liée au dégagement du site	Reboiser les alentours de l'ouvrage
			Conflits relatifs au droit et à l'usage des sols (cohabitation entre les différents droits, revendications propres à chaque village)	• Sensibilisation des différents acteurs
			Conflits potentiels entre	• Sensibilisation des différents

Plan Communal de Développement (PCD) de BOKITO

<p>municipal</p> <ul style="list-style-type: none"> • Création des zones d'intérêt cynégétique • Création d'une forêt communale • Construction et équipement d'un ranch • Aménagement d'un cimetière municipal <p>(Construction, réhabilitation et aménagement des parcs et jardins)</p>			<p>agriculture et élevage</p> <p>Risques d'intoxication avec l'utilisation incontrôlée des pesticides Risques pour la santé et la sécurité lors de la gestion des pesticides (contamination du bétail par l'abreuvement; intoxication en cas de mauvaise utilisation; résidus sur les produits; mauvaise gestion des emballages; etc.)</p> <p>Déboisement et détérioration de l'habitat faunique</p>	<p>acteurs</p> <ul style="list-style-type: none"> • Délimitation de parcours du bétail • Application des mesures du Plan de gestion des pestes et pesticides • Sensibilisation des différents acteurs <p>Sensibilisation des différents usagers Reboisement compensatoire</p>
--	--	--	--	--

V.3- PLAN D'INVESTISSEMENT ANNUEL (PIA)

Tableau 62 : PIA 2012

Secteur	Action	Qté	Lieu	Financement				Période				Indicateurs
				Total	Partenaires, Bailleurs		Commune	T1	T2	T3	T4	
					Noms	Montants						
Educatio n de base	Construction et équipement des salles de classe des écoles maternelles	02	Bokaga, Assala I	34 000 000	BIP	34 000 000	-	+	+	+	+	Nombre des salles de classe d'écoles maternelles construites
		02	Ecole maternelle de Bokito ville	17 000 000	PNDP	15 300 000	1 700 000	+	+	+	+	
	Fabrication de tables – bancs	1 000	20/Canton	9 000 000	BIP	9 000 000	-	+	+	+	+	Nombre de tables bancs fabriquées
	Recrutement d'instit. d'école maternelle	02	Bokito ville	2 260 000	-	-	2 260 000	+	+	+	+	Nombre d'instituteurs recrutés
	Construction de latrines normées	01	Ecole maternelle de Bokito ville	1 500 000	PNDP	1 350 000	150 000	+	+	+	+	Nombre de latrines normées construites
		01	Ecole maternelle bilingue de Bokito ville	1 500 000	PNDP	1 350 000	150 000	+	+	+	+	
	Construction de points d'eau potable équipés de pompe à motricité humaine	01	Ecole maternelle de Bokito ville	8 500 000	PNDP	8 075 000	425 000	+	+	+	+	Nombre de points d'eau potable constreuits
		01	Ecole maternelle bilingue de Bokito ville	8 500 000	PNDP	8 075 000	425 000	+	+	+	+	
Total secteur :				82 260 000		62 615 000	5 110 000					
Enseign ement Seconda ire	Fabrication de tables – bancs	500		7 500 000	BIP	7 500 000	-	+	+	+	+	Nombre de tables bancs fabriquées
	Construction de salles de classe équipées	02	CETIC de Yambassa	34 000 000	PNDP	30 600 000	3 400 000	+	+	+	+	Nombre de salles équipées
	Construction latrines normées	01	CETIC de Yambassa	1 500 000	PNDP	1 350 000	150 000	+	+	+	+	Nombre de latrine normées
		02	Lycée Technique de Bokito ville	3 000 000	PNDP	2 700 000	300 000	+	+	+	+	

Plan Communal de Développement (PCD) de BOKITO

	Construction de points d'eau potable équipés de pompe à motricité humaine	01	CETIC de Yambassa	8 500 000	PNDP	8 075 000	425 000	+	+	+	+	Nombre de points d'eau potable
		01	Lycée Technique de Bokito ville	8 500 000	PNDP	8 075 000	425 000	+	+	+	+	
	Total secteur :				63 000 000		58 300 000	4 700 000				
Santé	Réhabilitation CSI	02	Yangben, Assala I	5 200 000	BIP	5 200 000	-	+	+	+	+	Nombre de CSI réhabilités
	Dotation en produits pharmaceutiques	-		3 500 000	ONG	3 500 000	-	+	+	+	+	Quantité de produits pharmaceutiques reçue
	Total secteur:				8 700 000		8 700 000	-				
Affaires sociales	Construction et équipement Centre social	01	Bkto ville	30 000 000	BIP	30 000 000	-	+	+	+	+	Centre Social construit
	Achat fauteuils roulants (tricycles)	50	Bkto ville	6 000 000	ONG	6 000 000	-	+	+	+	+	Nombre de tricycles achetés
	Achat cannes pour mal voyants	20	Bkto ville	200 000	ONG	200 000	-	+	+	+	+	Nombre de cannes pour mal voyants achetées
	Total secteur :				36 200 000		36 200 000	-				
Eau et Energie	Construction points d'eau potable équipés de pompe à motricité humaine	01	Ossimb II	8 500 000	PNDP	8 075 000	425 000	+	+	+	+	Nombre de points d'eau construits
	S/Total secteur :				8 500 000		8 075 000	425 000				
	Réhabilitation réseau électrique	4.5 km	Ediolomo, Begni	10 000 000	FEICOM	10 000 000	-	+	+	+	+	Linéaire du réseau électrique réhabilité
	Extension réseau électrique	1 km	Balamba I	5 000 000	FEICOM	5 000 000	-	+	+	+	+	Linéaire du réseau électrique augmenté
	S/Total secteur :				15 000 000		15 000 000					
	Total secteur :				23 500 000		23 075 000	425 000				
Travaux publics	Réhabilitation routes et pistes rurales	05 km	Bkto village-Yoro	12 500 000	BIP	12 500 000	-	+	+	+	+	Linéaire de routes et pistes rurales réhabilitée
	Réhabilitation routes de l'Espace Urbain	1.7 km	Bktol	4 250 000	BIP	4 250 000	-	+	+	+	+	Linéaire de routes de l'espace urbain réhabilitée
	Total secteur :				16 750 000		16 750 000	-				
	Achat motos pour	02		1 600 000	-	-	1 600 000	+	+	+	+	Nombre de motos acheté

Plan Communal de Développement (PCD) de BOKITO

Institution Communale	recouvrement											
	Achat Pick – Up 4x4	01	Espace urbain	25 000 000	FEICOM	25 000 000	-	+	+	+	+	Une Pick-Up achetée
	Elaboration plan d'urbanisation	01	Espace urbain	3 000 000	MINDUH	2 000 000	1 000 000	+	+	+	+	Le plan d'urbanisation élaboré
	Elaboration plan de lotissement	01	Espace urbain	3 000 000	MINDAF	2 000 000	1 000 000	+	+	+	+	Le plan de lotissement élaboré
	Inventaire du patrimoine communal	01	Espace urbain	3 000 000	FEICOM	2 000 000	1 000 000	+	+	+	+	Le patrimoine communal inventorié
	Actualisation du fichier des contribuables	01	Espace urbain	2 000 000	-	-	2 000 000	+	+	+	+	Le fichier des contribuables actualisé
	Formation agents de recouvrement	10	Espace urbain	1 000 000	-	-	1 000 000	+	+	+	+	Nombre d'agents de recouvrement formés
	Campagne anti incivisme fiscal	01	Espace urbain	250 000	-	-	250 000	+	+	+	+	Taux de l'incivisme fiscal
	Aménagement décharge publique	01	Espace urbain	2 000 000	-	-	2 000 000	+	+	+	+	La décharge publique aménagée
	Création d'espaces verts		Espace urbain	2 000 000	-	-	2 000 000	+	+	+	+	Le nombre d'espaces verts créés
Total secteur :				42 850 000		31 000 000	11 850 000					
Grand total :				273 260 000								
Financement du PIA 2012												
Commune :				22 085 000								
PNDP :				93 025 000								
FEICOM :				42 000 000								
Autres : (ONG, MINDUH, MINDAF ...)				13 700 000								
BIP :				102 450 000								

V.3.1- Tableau de mobilisation des ressources 2012

Tableau 63 : Mobilisation des ressources pour le financement du PIA

N°	SOURCES DE REVENUS	MONTANT	UTILISATION	LIEU	STRATEGIE DE MOBILISATION
1	PNDP	15 300 000	Construction et équipement de 01 salle de classe	Ecole maternelle Bokito ville	
		30 600 000	Construction et équipement de 02 salles de classe	CETIC de Yambassa	
		40 375 000	Construction de 05 points d'eau potable équipés de pompes à motricité humaine	01 école maternelle de Bokito ville 01 école maternelle bilingue de Bokito ville 01 CETIC de Yambassa 01 Lycée Technique de Bokito ville 01 à Ossimb II	
		6 750 000	Construction de 05 latrines normées	01 école maternelle de Bokito ville 01 école maternelle bilingue de Bokito ville 01 CETIC de Yambassa 02 Lycée Technique de Bokito ville	
Total		93 025 000			
02	BIP	34 000 000	Construction et équipement de 02 salles de classe écoles maternelles		Négociation de financement
		9 000 000	Fabrication de tables – bancs		
		7 500 000	Fabrication de tables – bancs		
		5 200 000	Réhabilitation CSI		
		30 000 000	Construction et équipement Centre social		
		12 500 000	Réhabilitation routes et pistes rurales		
		4 250 000	Réhabilitation routes de l'Espace Urbain		
Total		102 450 000			
	FEICOM	10 000 000	Réhabilitation réseau électrique		
		5 000 000	Extension réseau électrique		
		25 000 000	Achat Pick – Up 4x4		
		2 000 000	Inventaire du patrimoine communal		
		42 000 000			
04	ONG	3 500 000	Dotation en produits pharma		Négociation de financement en cours
		6 000 000	Achat fauteuils roulants		
		200 000	Achat cannes pour mal voyants		
		9 700 000			
05	MINDUH	2 000 000	Elaboration plan d'urbanisation		Négociation de financement
Total		2 000 000			
06	MINDAF	2 000 000	Elaboration plan de lotissement		Négociation de financement

Plan Communal de Développement (PCD) de BOKITO

Total		2 000 000			
07	COMMUNE	5 100 000	Construction et équipement des salles de classe des écoles maternelles		Mise en place d'une stratégie efficace de mobilisation des ressources financières à travers une politique de Lutte contre l'incivisme fiscal
		2 260 000	Recrutement d'instit. d'école maternelle		
		750 000	Construction de latrines normées		
		2 125 000	Construction de points d'eau potable à motricité humaine		
		1 600 000	Achat motos pour recouvrement		
		1 000 000	Elaboration plan d'urbanisation		
		1 000 000	Elaboration plan de lotissement		
		1 000 000	Inventaire du patrimoine communal		
		2 000 000	Elaboration fichier des contribuables		
		1 000 000	Formation agents de recouvrement		
		250 000	Campagne anti incivisme fiscal		
		2 000 000	Aménagement décharge publique		
		2 000 000	Création d'espaces verts		
		22 085 000			
TOTAL		273 260 000	INVESTISSEMENT ET FONCTIONNEMENT		

V.4- PLAN DE PASSATION DE MARCHE POUR L'ANNEE 2012

Tableau 64 : Plan de passation des marchés des microprojets PNDP issus du PIA

NATURE DU PROJET	PERIODE DE PASSATION DU MARCHE			PERIODE PROBABLE D'EXECUTION
	PREPARATION ET LANCEMENT DES APPELS D'OFFRE ET DEPOT DES OFFRES	DEPOUILLEMENT ET ANALYSE DES OFFRES	ATTRIBUTION DES MARCHES ET SIGNATURE DES CONTRATS	
Construction et équipement de 02 salles de classe au CETIC de Yambassa				
Construction de 01 point d'eau au CSI de Balamba II				
Réhabilitation de 02 points d'eau à Balamba I				
Construction et équipement d'une salle de classe à l'école maternelle de Bokito II				
Réhabilitation d'une salle de classe à l'école maternelle de Bokito II				
Construction d'un point d'eau au CETIC de Yambassa				
Construction d'un point d'eau au Lycée Technique de Bokito				
Construction d'un point d'eau au Lycée de Bokito				

VI

MECANISME DE SUIVI-EVALUATION

VI- MECANISME DE MISE EN ŒUVRE ET DE SUIVI – EVALUATION

VI.1- QUELQUES DEFINITIONS

VI.1.1- Le suivi

Le suivi a pour objectif de faire des observations continues afin de mesurer la réalisation et l'exécution des activités du PCD en vue de s'assurer que tout se passe conformément à la programmation. Il permet aux responsables d'apporter une amélioration dans l'exécution des activités des projets, en prenant les mesures nécessaires pour surmonter les contraintes rencontrées et résoudre les problèmes qui se posent.

VI.1.2- L'évaluation

L'évaluation quant à elle est une opération qui vise à déterminer la pertinence, l'efficacité, les effets et impacts des activités programmées par rapport aux objectifs fixés.

Elle permet ainsi d'améliorer la gestion des actions en cours et futures au vu des indicateurs du cadre logique.

VI.1.3- Les indicateurs

Les indicateurs sont des variables ou normes qui permettent de mesurer les effets et impacts à travers les changements intervenus par rapport à la situation initiale.

Ils permettent de déterminer si les résultats sont atteints ou non.

VI.2- LE MECANISME DE SUIVI-EVALUATION

En vue d'assurer la mise en œuvre effective du PCD, un organe chargé du pilotage des différentes activités y inscrites est mis en place par l'Exécutif communal. Il s'agit du Comité Communal de Suivi Evaluation (CCSE).

Il s'agit d'un organe consultatif d'appui accrédité au près de l'exécutif communal pour l'orientation, le suivi et la supervision de l'exécution du PCD.

Le mécanisme de suivi évaluation s'articule autour de quatre principaux points à savoir :

- La composition et les attributions du comité de suivi évaluation ;
- Les indicateurs du suivi évaluation des actions du PIA ;
- Le dispositif, les outils et la fréquence du reporting ;
- et, le plan de communication relatif à la mise en œuvre du PCD.

VI.2.1- Composition et attributions du Comité Communal de Suivi Evaluation (CCSE)

a)- Composition

Le CCSE est composé de six membres dont quatre sont désignés par le Maire en fonction de leur compétence. Parmi ceux-ci, l'Agent Communal de développement PNDP en fait d'office partie.

Le Maire en est le Président et l'agent communal de développement PNDP en assure le secrétariat Général.

Le tableau ci-après donne la liste des membres de ce comité et leur responsabilité.

Tableau 65 : Composition du CCSE

N°	Noms et prénoms	Qualité	Responsabilité au sein du comité	Contact
1	Mme NKOUMA Angeline Marie	Maire	Présidente	
2	Mr BOBIONGO Jacques Bienvenu	Agent communal de développement	Secrétaire Général	75 20 25 64
3	Mr ONDOKO Lazare	Conseiller Municipal	Membre	75 34 61 75
4	Mr MIDJELE Polycarpe	Acteur de développement	Membre	99 00 69 17
5	Mme MABONA Hélène		Membre	77 06 46 02
6	Mme OLI Dorothée		Membre	77 14 95 66

b)- Attributions

Le Comité Communal de Suivi Evaluation (CCSE) a pour rôle de s'assurer de la réalisation des objectifs du Plan Communal de Développement (PCD) et de suivre les activités du Plan d'Investissement Annuel (PIA).

Ce comité a pour attributions de :

- S'assurer de la mise en œuvre de la programmation des activités communales ;
- Suivre et évaluer l'exécution des activités PIA;
- Evaluer les impacts socio-économiques et environnementaux ;
- Mesurer et analyser les écarts au vu des objectifs ;
- Prendre des mesures correctives pour rattraper les écarts ;
- Donner son avis sur le déroulement de l'ensemble des activités du PCD sur la base des rapports d'avancement ;
- Proposer à l'exécutif et au Conseil communal toutes mesures susceptibles de rendre facile l'exécution du PCD ;
- Veiller à la mise en œuvre effective des décisions.

VI.2.2- Indicateurs de suivi et d'évaluation (par rapport au PIA)

Tel que précisé plus haut, les indicateurs de suivi permettent de déterminer si les résultats sont atteints ou non par rapport à un référentiel défini dans le temps et dans l'espace.

Ceux-ci peuvent être regroupés en trois catégories :

- Les indicateurs de suivi de la performance ;
- Les indicateurs de suivi des effets;
- Les indicateurs de suivi des impacts.

Concernant les indicateurs de suivi du PIA, le tableau ci-dessous donne les références liées aux activités inscrites dans le cadre logique du PCD.

Tableau 66 : Fiche d'appréciation et de mesure des changements intervenus dans le temps ou dans l'espace à travers le suivi et/ou la comparaison d'une variable

ACTIVITES	INDICATEURS	UNITES	ANNEE 2012			ANALYSE DE L'ECART	MESURES CORRECTIVES (LEÇONS A TIRER)
			PREVISIONS	REALISATIONS	ECART		
1. Construction et équipement de 04 salles de classe des écoles maternelles	Nombre de salles de classe de la maternelle construites	U					
2. Réhabilitation de 03 salles de classe des écoles maternelles	Nombre de salles de classe des maternelles réhabilitées	U					
3. Construction et équipement de 05 salles de classe des écoles primaires	Nombre de salles de classe des primaires construites et équipés	U					
4. Fabrication de 1000 tables bancs	Nombre de tables bancs fabriquées	U					
5. Recrutement de 02 instituteurs des écoles maternelles de Bokito ville	Nombre d'instituteurs recrutés	U					
6. Fabrication de 500 tables bancs pour le secondaire	Nombre de tables bancs fabriquées	U					
7. Construction de 05 salles de classe pour le secondaire	Nombre de salles de classe construites	U					
8. Construction de 03 latrines pour le secondaire	Nombre de latrines construites	U					
9. Construction de 02 points d'eau potable pour le secondaire	Nombre de points d'eau potables construits	U					
10. Réhabilitation des CSI de Yangben et Assala I	CSI réhabilités	U					
11. Dotation des centres de santé de produits pharmaceutiques	Quantité de produits distribués	Q					
12. Construction	Centre social	U					

Plan Communal de Développement (PCD) de BOKITO

et équipement d'un centre social à Bokito ville	construit						
13. Achats de 50 fauteuils roulants	Nombre de tricycles achetés	U					
14. Achat de 20 cannes pour mal voyants	Nombre cannes pour mal voyants achetées	U					
15. Construction de 05 points d'eau potable dans les établissements et les CSI	Nombre de points d'eau potable construits	U					
16. Réhabilitation de 10 points d'eau potables dans les villages	Nombre de points d'eau potable réhabilités	U					
17. Réhabilitation de 4,5 km du réseau électrique	Linéaire du réseau électrique réhabilité	M					
18. Extension de 1 km du réseau électrique à Balamba I	Linéaire du réseau électrique construit	M					
19. Réhabilitation de 06,7 km de route et pistes	Linéaire de routes et pistes réhabilité	M					
20. Achat de 02 motos pour le recouvrement	Nombre de motos achetées	U					
21. Achat d'un pick-up 4x4 pour la Mairie	Pick-up 4x4 disponible	U					
22. Elaboration d'un plan d'urbanisation et de lotissement	Plan d'urbanisation et lotissement disponibles						
23. Inventaire du patrimoine communal	Inventaire disponible						
24. Actualisation du fichier des contribuables	Fichier de contribuables actualisé et disponible						
25. Formation de 10 agents de recouvrement	Nombre d'agents formés pour le recouvrement	U					
26. Campagne anti incivisme fiscal	% de baisse de l'incivisme fiscal						

Plan Communal de Développement (PCD) de BOKITO

27. Aménagement d'une décharge publique	Décharge publique aménagée						
28. Création d'espaces verts	Nombre d'espaces verts créés	U					

Pour ce qui est des indicateurs d'impact, ils se déterminent dans le temps. Leur appréciation se mesure dans la vision de développement à court terme. Il faut attendre douze ans après la réalisation des microprojets pour pouvoir les mesurer.

Le tableau ci-après nous en donne quelques exemples :

Tableau 67 : Quelques indicateurs d'impact

Indicateurs	Sources de données
Ratio élève tables bancs	PCD, rapports MINEDUB
% de populations situé à moins de 5km d'un centre de santé	Rapports District de santé
Proportion d'accouchements assistés par un personnel qualifié	Rapports District de santé
Proportion de formations sanitaires répondant aux normes et standards de prise en charge du paludisme	Rapports District de santé
Proportion de la population couverte par la sécurité sociale	Rapports DD CNPS, DD MINTSS
Proportion de la population ayant accès à l'eau potable	Rapports DD MINEE, Commune
Taux d'accès aux infrastructures, services et emploi des personnes handicapées	Rapports Commune, DD MINAS
Ratio enseignant/élèves	PCD, rapports MINEDUB

Dans le tableau ci-dessus, on enregistre les impacts en relation avec les normes sectorielles et/ou les OMD.

Notons que le tableau de signe de bien être ci-dessous est l'un des outils de référence des indicateurs d'impacts.

Tableau 68 : Signes de bien être

Période	Passé	Présent	Futur
	progression avec le signe base de la proportion	progression avec le signe base de la proportion	progression avec le signe base de la proportion
Toutes les écoles disposent de latrines	2 10	6 10	9 10
Tous les villages ont accès à l'électricité	3 10	5 10	8 10

Dans l'exemple ci-dessus, l'on illustre la progression du bien être par rapport à une situation de référence. Nous rappelons que l'évaluation est périodique donc entre 2 périodes on peut mesurer la progression du bien être.

VI.3- DISPOSITIF, OUTILS ET FREQUENCES DU REPORTING

VI.3.1- Du dispositif

Il s'agit de collecter toutes les informations relatives à la mise en œuvre des activités programmées et contenues dans le budget consolidé (budget ayant pris en compte les éléments du PIA) et d'analyser les résultats obtenus.

Pour chaque activité, il est question d'indiquer le coût de l'activité, le responsable chargé de la mise en œuvre, le délai prévu pour sa réalisation ainsi que les indicateurs de suivi-évaluation.

Les informations ainsi recueillies et analysées sont alors publiées afin que l'ensemble des parties prenantes soit renseigné sur l'état d'avancement de la mise en œuvre des activités du PCD.

Les travaux de base sont effectués par l'Agent Communal de Développement (ACD) qui, à l'aide des outils appropriés, consolide les informations recueillies sur le terrain et élabore un projet de rapport qui sera examiné, discuté et validé par une commission présidée par le Maire et à laquelle prennent part, outre l'Exécutif communal, les membres du Comité Communal de Suivi Evaluation (CCSE) et quelques Forces vives de la localité conviées pour leurs compétences.

Une fois validé, le rapport est transmis aux différentes parties prenantes et à l'Autorité de tutelle pour information.

VI.3.2- Des outils

Les principaux outils utilisés sont :

- Le tableau de suivi des activités planifiées
- Les fiches de collecte des données
- La fiche de suivi du processus de planification
- Les rapports de visite sur le terrain
- Les comptes rendus des réunions
- Les rapports divers (prestataires et consultants)
- La cartographie villageoise
- Le tableau de perception du bien-être
- Le calendrier des réunions
- Le PCD / PIA
- Le Scorecards

VI.3.2- Du reporting

Concernant le reporting, les rapports sont produits chaque mois, trimestre, semestre et annuel et transmis au Maire au plus tard quinze (15) jours après la fin du mois, trimestre, semestre, annuel.

Le rapport trimestriel rend compte de l'exécution des activités programmées.

Le rapport semestriel, présente l'exécution des activités ainsi que les informations issues des rapports des deux trimestres correspondants et complétées par des données sur l'évaluation des impacts socio-économiques.

Le rapport annuel fait la synthèse des rapports semestriels et présente les résultats finaux obtenus dans la mise en œuvre des activités programmées au cours de l'année.

Les communautés bénéficiaires des microprojets, à travers leur Comité de Concertation, fournissent mensuellement au CCSE des rapports d'avancement des travaux dans lesquels sont mentionnées les activités de suivi opérationnel effectuées sur le terrain.

Il en est de même pour le prestataire qui a l'obligation de produire non seulement des rapports mensuels, mais également un rapport final à la fin du chantier. Ces rapports sont transmis au CCSE. De même, les autres prestataires responsables de l'encadrement et du renforcement institutionnel des communautés bénéficiaires.

Une fois l'ouvrage réalisé, un Procès Verbal (PV) de réception provisoire du projet comportant obligatoirement un rapport d'exécution institutionnelle, technique et financière est produit avec l'assistance du Maître d'œuvre (Bureau d'Etudes ou Consultant individuel).

Une fois en possession des différents rapports, le CCSE produit des rapports d'activités synthèses semestriels et annuels qu'il soumet au Conseil Municipal et aux Bailleurs de Fonds de la Commune, au plus tard quinze (15) jours après la fin de la période de référence. Ces rapports synthèses consolident les informations contenues dans les rapports trimestriels, notamment, ceux

relatifs à l'exécution du Programme d'Investissement Annuel (PIA). Il s'agit là des principaux outils de suivi de l'exécution du PCD et de l'avancement des activités dont nous présentons ci-après quelques uns des schémas :

Tableau 69 : Tableau de Synthèse de visite de terrain

Date	villages visités	objectifs	Activités menées	Résultats obtenus

Tableau 70 : Tableau de suivi du PIA

Secteur	Actions	Quantité	Lieu	FINANCEMENT				Acteurs	Indicateurs	Niveau d'avancement Technique	Niveau d'exécution budgétaire	Observation
				Partenaires bailleurs		Apport Commune						
				Dénomination	Montant (FCFA)	Espèce (FCFA)	Nature					

Grâce aux données de ce tableau, on pourra tirer le taux d'exécution globale qui est un indicateur de performance. Bien sur il faudrait s'assurer de la corrélation entre le niveau d'avancement technique et le niveau d'exécution financière.

Tableau 71 : Tableau de suivi du CDMT

SECTEUR	Résultats	Indicateurs objectivement vérifiables	Activités	Période			RESSOURCES FINANCIÈRES			Total en milliers	Niveau d'exécution
				A 1	A 2	A 3	Part commune (En milliers FCFA)	Autres contributions			
								Partenaire	Montant (En milliers FCFA)		

VI.4- MECANISME DE PREPARATION DU PIA ET DE REVISION DU PCD

Le mécanisme de préparation du PIA et de révision du PCD comporte trois phases :

1. La phase de préparation
2. La phase d'analyse et de réajustement des données
3. La phase de restitution et de validation des données actualisées du PCD et du PIA

VI.4.1- La préparation

Il s'agit, au cours de séances de travail, d'adopter un plan de travail et de définir les objectifs et les résultats attendus. A cet effet, il est question de recueillir et d'exploiter toute la documentation nécessaire à la réalisation des travaux de révision du PIA et du PCD (le budget, les rapports de suivi et d'évaluation des CCSE, le PCD, le PIA, le CA, les conventions de financement...).

Les principaux acteurs concernés par cette phase sont :

- Le Maire et ses Adjoints
- Le Secrétaire Général
- L'Agent communal de développement PNDP
- L'Agent financier PNDP
- Le Prestataire.

VI.4.2- L'analyse et le réajustement des données

Au cours de cette phase, il s'agit de parcourir le PIA et le PCD en vue d'y intégrer les modifications et réajustements conformément aux objectifs et résultats attendus définis lors de la phase de préparation.

A l'issue de ces travaux, un PCD et un PIA révisés sont élaborés. Les principaux acteurs concernés par cette phase sont :

- L'Agent communal de Développement
- L'Agent financier PNDP
- Le Secrétaire Général de la Mairie
- Les Sectoriels
- Les Présidents des CC
- Les Conseillers Municipaux
- Le Prestataire.

VI.4.3- Restitution et validation des données actualisées

Cette phase se déroulera sous forme d'un Atelier de deux (02) jours au cours duquel l'Agent communal de développement, avec l'appui du Prestataire, procède à la restitution des travaux de révision du PIA et du PCD.

Par la suite, des commissions thématiques d'analyse sont constituées pour examen approfondissement et amendements. Une fois ceci fait, les travaux en commissions sont restitués et validés en plénière par l'ensemble des participants au dit atelier. De nouveaux besoins ayant été identifiés sur la base des informations contenues dans le PCD révisé, les activités à inscrire au CDMT sont alors passées au crible et sont intégrés dans le PIA de l'année suivante (PIA révisé).

Par une délibération du Conseil Municipal, le PIA et le PCD révisés sont adoptés.

Sont concernés par cette phase :

- Le Maire et ses Adjointes
- Les Conseillers Municipaux
- L'agent communal de développement PNDP
- L'agent financier PNDP
- Les membres du Comité Communal de Suivi Evaluation
- Les Sectoriels
- Les Présidents des CC
- Le Secrétaire Général de la Mairie
- Le Receveur Municipal
- Les Représentants des associations
- Les Opérateurs économiques
- Les Elites de la localité
- Les représentants du PNDP.

VI.5- PLAN DE COMMUNICATION SUR LA MISE EN ŒUVRE DU PCD

Il s'agit de définir une stratégie de communication et de marketing communal. A cet effet, il est question d'élaborer une feuille de route permettant de mobiliser toutes les parties prenantes, tant internes qu'externe, en vue de trouver des solutions durables aux problèmes de développement local.

La mise en œuvre des initiatives visant à solutionner les problèmes de communication et de marketing communal peut être identifiée à trois niveaux :

VI.5.1- Au sein de l'Institution communale

A ce niveau, la stratégie de communication et de marketing devra contribuer à :

- Améliorer la qualité de service de l'Institution communale
- Renforcer la collaboration entre le Conseil Municipal et le personnel communal
- Améliorer la coordination des activités au sein de l'Exécutif communal.

VI.5.2- Au sein de la Municipalité

Elle permet de :

- Améliorer la connaissance et la compréhension du PCD
- Mobiliser les acteurs (Tutelle, Administration, Services Déconcentrés de l'Etat, Gendarmerie, ONG et Associations ...) à la mise en œuvre effective du PCD
- Valoriser les contributions des parties prenantes aux actions de développement local.

VI.5.3- A l'extérieur de la Municipalité

La stratégie de communication et de marketing communal contribue à :

- Valoriser le potentiel économique, socio-culturel de la Municipalité et attirer les investissements privés
- Mobiliser les ressources pour la réalisation des projets contenus dans la PCD à travers la création de partenariats aux niveaux national et international.

Etant donné que la stratégie de communication et de marketing communal est un moyen cardinal de mobilisation des ressources et des acteurs autour de la promotion du développement durable de la Municipalité, son élaboration est basée sur des principes garantissant une parfaite adaptation de celle-ci aux problèmes identifiés et aux ressources disponibles.

Le tableau ci-dessous présente un exemple d'articulation d'un Plan Média d'une Commune.

Tableau 72 : Exemple d'articulation d'un Plan Média

Etapes	Objectif	Activités	Responsables	Outils/supports	Cibles	Résultats	Indicateurs
PREPARATION	Informer et sensibiliser les populations et toutes les parties prenantes	<ul style="list-style-type: none"> - Production et diffusion des communiqués radio-presse - Production et diffusion des microprogrammes - Production des affiches et affichage - Annonces dans les lieux des cultes et les rencontres des associations, les chefferies et les Etablissements scolaires 	Maire et exécutif communal Autorités religieuses et politiques, traditionnelles et chefs d'Etablissements scolaires OAL PNDP	Media publics et privés (CRTV...) Radios communautaires Presses locales Affiches et dépliants	Le grand public	Le grand public (est) informé et sensibilisé du démarrage prochain du processus de planification	80% des populations ciblées informées et sensibilisées
	convier les parties prenantes à l'atelier de lacement	-établir la liste des Participants aux différentes étapes du processus	Maire OAL	<ul style="list-style-type: none"> -courrier (lettres, -messages portés) -téléphone, -fax -E-mail 	-Ministères sectoriels -partenaires au développement -médias -Elus locaux PNDP -Elites Autorités traditionnelles et politiques...autres	La liste est établie	Liste des participants à inviter à l'atelier de lancement disponible
		préparer et acheminer les invitations	Maire OAL PNDP	courrier (lettres, -messages portés) -téléphone, -fax -E-mail	Les parties prenantes	Les courriers sont expédiés	100% de courrier expédié et 80% courriers reçus
	Préparer l'opinion à l'événement	<ul style="list-style-type: none"> -Préparer un dossier de presse -Préparer demandes de couverture et saisir les médias 	Commune et OAL	TdR	Media publics et privé ; radios communautaires et presses locale	-Dossier de presse confectionné Demandes couverture préparées signées du maire	- Dossier de presse disponible -Copies des

Plan Communal de Développement (PCD) de BOKITO

							projets de lettre disponibles
		Conception et production des banderoles	Maire OAL sérigraphie	TdR	Grand public	Banderoles produites	Toutes des banderoles produites
		Conception et Production des dépliant	Maire et OAL	TdR	Grand public	Dépliant produits	Tous les dépliant produits
		Elaborer et mettre à la disposition des médias une note d'information	Maire et OAL	TdR	Grand public	Note d'information produite	Note d'information disponible
		Pose des banderoles aux artères principales de de la Commune	Commune		Grand public	Banderoles posées	Toutes les banderoles posées
APRES L'événement	-Rendre compte des temps forts de l'évènement	-Reportages télé -reportage radio le même jour dans les différents médias conviés -reportage presse	Médias invités		Grand public		Reportage diffusé et articles publiés dans les différents journaux
	Capitaliser les résultats	Rédiger et diffuser les rapports	Commune et OAL	-Rapport papier Support électronique	Parties prenantes	Rapports envoyés	Accusés de réception, réactions, fiches de décharge
	Mettre en application les recommandations	Tenir des réunions de suivi du processus	Maire et Parties prenantes	Nombre de réunions et mesures prises			

CONCLUSION

CONCLUSION

Conduits suivant une démarche participative, les travaux du séminaire atelier d'élaboration du PCD de la Commune de Bokito ont permis, sur la base des besoins fondamentaux exprimés par les parties prenantes, de formuler l'objectif global, l'objectif de développement et les objectifs spécifiques qui déterminent les axes stratégiques d'intervention.

S'agissant de l'objectif global, la stratégie de développement de la Commune de Bokito vise à créer un environnement socio-économique favorable en vue de promouvoir la croissance économique et de créer des emplois. En cela, cet objectif est conforme à celui du nouveau Document de Stratégie pour la Croissance et l'Emploi élaboré par le Gouvernement Camerounais.

L'objectif de développement quant à lui consiste en l'élaboration d'un ensemble des stratégies, d'activités et de relations par le biais desquelles les populations peuvent satisfaire leurs besoins essentiels, gérer leur capital productif, assurer leur sécurité alimentaire, valoriser leurs stratégies de survie, et renforcer leur solidarité et la prise en compte de l'approche genre afin de lutter efficacement contre la pauvreté.

De cet objectif de développement découlent des objectifs spécifiques et des axes stratégiques ou résultats définis sur la base du diagnostic consolidé par secteur, des problèmes identifiés et analysés aussi bien au niveau village et espace urbain qu'au niveau de l'Institution communale.

De chacun des axes stratégiques / résultats retenus, il a été élaboré un Cadre Logique (CL) par secteur comportant diverses activités dont la réalisation concrétisera la mise en œuvre du PCD.

Le défi pour l'Exécutif, le Conseil Municipal et les populations de l'Arrondissement de Bokito consiste dorénavant à mobiliser les ressources endogènes et exogènes nécessaires au financement de ce vaste et ambitieux Plan Communal de Développement.

ANNEXES

Annexe 1 : Photos



Photo 2 : Etat d'une piste rurale en saison des pluies



Photo 3 : Mauvais entretien d'un forage



Photo 4 : CSI de Nyssiomo abandonné



Photo 5 : Salle de classe à l'EP de Nyamanga I



Photo 6 : Unique bâtiment de l'EP d'Omeng



Photo 7 : Apprendre dans un environnement précaire



Photo 8 : Paysage pittoresque vers Omen



Photo 9 : Participant lors de l'atelier de validation du PCD



Photo 10 : Attitude des participants lors de l'exécution de l'hymne national



Photo 11 : Echange entre sectoriels et participant lors d'une pause



Photo 12 : Une attitude des participants en commission « du sérieux »



Photo 13 : Photo d'ensemble à la clôture de l'atelier de validation du PCD

Annexe 2 : Fiches de projets issues du PIA 2012 de la Commune de Bokito

Fiche N° 001

01	Titre du microprojet	Construction de 02 salles de classe, d'un point d'eau potable et d'une latrine normée
02	Localisation	CETIC de Yambassa
03	Objet du microprojet	Faciliter l'accès à l'Enseignement secondaire
04	Bénéficiaire du microprojet	Population du village Yambassa et ses environs
05	Coût du microprojet	44 000 000 FCFA
06	Impact du microprojet	
07	Date probable de démarrage	Juin 2012
08	Source de financement	PNDP, Commune et population

Fiche N° 002

01	Titre du microprojet	Construction d'une salle de classe, d'un point d'eau potable et d'une latrine norcée
02	Localisation	Ecole maternelle de Bokito ville
03	Objet du microprojet	Faciliter l'accès à l'eau potable
04	Bénéficiaire du microprojet	Elèves et enseignants
05	Coût du microprojet	27 000 000 FCFA
06	Impact du microprojet	
07	Date probable de démarrage	Juin 2012
08	Source de financement	PNDP, Commune et population

Fiche N° 003

01	Titre du microprojet	Construction d'un point d'eau potable équipé de pompe à motricité humaine et de deux latrines normées
02	Localisation	Lycée Technique de Bokito ville
03	Objet du microprojet	Eviter la pollution de l'environnement immédiat par les défécations humaines
04	Bénéficiaire du microprojet	Elèves et enseignants
05	Coût du microprojet	11 500 000 FCFA
06	Impact du microprojet	
07	Date probable de démarrage	Juin 2012
08	Source de financement	PNDP , Commune et population

Fiche N° 004

01	Titre du microprojet	Construction d'un point d'eau potable équipé de pompe à motricité humaine et d'une latrine normée
02	Localisation	Ecole maternelle bilingue de Bokito ville
03	Objet du microprojet	Faciliter l'accès à l'éducation de base
04	Bénéficiaire du microprojet	Population de la ville de Bokito et ses environs
05	Coût du microprojet	10 000 000 FCFA
06	Impact du microprojet	
07	Date probable de démarrage	Avril 2012
08	Source de financement	PNDP, Commune et population

Fiche N° 005

01	Titre du microprojet	Construction d'un point d'eau potable équipé de pompe à motricité humaine
02	Localisation	Village OSSIMB II
03	Objet du microprojet	Faciliter l'accès à l'eau potable et diminuer les maladies d'origine hydrique
04	Bénéficiaire du microprojet	Population du village Ossimb II et ses environs
05	Coût du microprojet	8 500 000 FCFA
06	Impact du microprojet	
07	Date probable de démarrage	Avril 2012
08	Source de financement	PNDP, Commune et population

Fiche N° 006

01	Titre du microprojet	Réhabilitation de trois salles de classe (maçonnerie et pose de six portes métalliques)
02	Localisation	Lycée de YANGBEN
03	Objet du microprojet	Faciliter l'accès à l'éducation
04	Bénéficiaire du microprojet	Population de Yangben et ses environs
05	Coût du microprojet	1 500 000 FCFA
06	Impact du microprojet	
07	Date probable de démarrage	Juin 2012
08	Source de financement	PNDP, Commune et population

Fiche N° 007

01	Titre du microprojet	Réhabilitation d'une salle de classe
02	Localisation	Ecole maternelle de BEGNY
03	Objet du microprojet	Faciliter l'accès à l'éducation
04	Bénéficiaire du microprojet	Population du village Bégnny et ses environs
05	Coût du microprojet	1 500 000 FCFA
06	Impact du microprojet	
07	Date probable de démarrage	Juin 2012
08	Source de financement	PNDP, Commune et population

Annexe 3 : Programme de tenue de l'Atelier du PCD

Jour	Heure	Activités	Détails / Responsable
Jour 1	8 h 00 mn	Arrivées, accueil et enregistrement des participants	Lieu : Salle des délibérations (OAL + Maire)
	8h30 – 9h30	Cérémonie d'ouverture Hymne national Mot de bienvenue du Maire Présentation des objectifs et du programme de l'atelier Présentation de la méthodologie de la planification <u>et du plan d'Investissement Annuel</u> Discours d'ouverture de l'atelier <u>Photos de famille</u>	SG Maire OAL / PNDP OAL / PNDP Préfet <u>Les participants</u>
	9h 30 – 10 h 00	Pause café	
	10h – 11h 30	<u>Modalités pratiques</u> <u>Présentation mutuelle des participants</u> Restitution des différents diagnostics et organisation des travaux thématiques par secteur	Maire / OAL / Comité de suivi
	11h30 – 13 h00	<u>Choix des axes stratégiques</u> Travaux en groupes <u>mixtes et</u> par secteur : (approfondissement et validation des diagnostics, priorisation des problèmes, élaboration du cadre logique)	Sectoriels, autres partenaires au développement Facilitateurs = OAL, PNDP
	13h – 14 h30	Pause déjeuner	
	14 h 30 – 17h30	Suite des travaux en groupes. Préparation de la présentation en plénière	Sectoriels et autres partenaires
Jour 2	8h30 – 11h00	<u>Compte rendu de la 1ere journée et amendements</u> Présentations en plénière des travaux des groupes. Amendements et validation des différents cadres logiques	<u>Rapporteurs du jour</u> Rapporteurs de groupes Tous les participants
	11h00- 11h30	Pause café	

Plan Communal de Développement (PCD) de BOKITO

	11h30 – 13h30	Suite des présentations en plénière des travaux des groupes	Tous les participants
	13h30 – 15h00	Pause déjeuner	
	15h00 – 17h30	Planification stratégique: Mise en commun des plans sectoriels et budgétisation	Tous les participants
Jour 3	8h00 – 8h30	<u>Compte rendu de la 2^e journée Et amendements</u> Présentation des ressources mobilisables en 1 ^{ère} année	<u>Rapporteurs du jour</u> Maire
	8h30 – 10h00	<u>Identification des microprojets</u> Elaboration du PIA	Conseil Municipal Facilitateurs = OAL, PNDP, Sectoriels et autres personnes ressources
	10h – 10h30	Pause café	
	10h30 – 12h00	Evaluation socio-environnementale sommaire	Comité de pilotage, OAL, PNDP.
	12h00 – 14h30	Elaboration du PPM pour la 1 ^{ère} année et budgétisation <u>Sensibilisation à la mobilisation des ressources</u> <u>Evaluation de l'atelier (insatisfactions, satisfactions et attentes pour le future)</u>	Conseil Municipal Facilitateurs = OAL, PNDP, Sectoriels et autres personnes ressources
	14h30 – 15h	Cérémonie de clôture Discours de clôture Photos de famille Cocktail et fin de l'atelier	Maire et Préfet <u>Participants</u>

Annexe 4 : Fiches de présence du COMES (Conseillers et Sectoriels)

Annexe 6 : Note d'approbation du PCD par le DD du MINEPAT

Annexe 7 : Arrêté préfectoral rendant exécutoire le PCD