

# PLAN COMMUNAL DE DEVELOPPEMENT (PCD) DE LA COMMUNE DE BANKIM



CONÇU AVEC L'APPUI DE :



Juillet 2015

# SOMMAIRE :

SOMMAIRE :.....	2
RESUME .....	7
FICHE SIGNALETIQUE DE LA COMMUNE.....	24
LISTE DES ABRÉVIATIONS : .....	27
LISTE DES TABLEAUX : .....	29
LISTE DES PHOTOS .....	31
LISTE DES FIGURES .....	32
LISTE DES CARTES.....	33
LISTES DES ANNEXES.....	34
<b>I. INTRODUCTION.....</b>	<b>35</b>
1.1 Contexte et justification.....	36
1.2 Objectifs du Plan Communal de Développement (PCD).....	37
1.3 Structure du document .....	37
<b>II. METHODOLOGIE.....</b>	<b>38</b>
2.1 Préparation de l'ensemble du processus .....	39
2.2 Collecte des informations et traitement.....	39
2.2.1 Réalisation du Diagnostic Institutionnel Communal (DIC) .....	39
2.2.2 Réalisation du Diagnostic de l'Espace Urbain Communal (DEUC) .....	40
2.2.3 Réalisation du Diagnostic Participatif au Niveau des Villages (DPNV). .....	41
2.3 Consolidation des données du diagnostic et cartographie .....	43
2.4 Atelier de planification, de mobilisation des ressources et de programmation. ....	43
2.4.1. Préparation de l'atelier de planification.....	44
2.4.2. Restitution des données consolidées du diagnostic .....	44
2.4.3. Planification.....	45
2.4.4. Mobilisation des ressources.....	45
2.4.5. Programmation.....	45
2.5 Mise en place du mécanisme de suivi évaluation participatif. ....	46
<b>III. RESULTATS CONSOLIDES DU DIAGNOSTIC PARTICIPATIF .....</b>	<b>47</b>
3.1 Monographie. ....	48

3.1.1	Localisation de la Commune de Bankim .....	48
3.1.2	Les données physiques de la Commune .....	50
3.1.2.1	Climat .....	50
3.1.2.2	Sols .....	50
3.1.2.3	Relief .....	50
3.1.2.4	Hydrographie .....	51
3.1.2.5	Végétation .....	51
3.1.2.7	Unités écologiques .....	52
3.1.3	Milieu socio économique. ....	52
3.1.3.1	Quelques repères historiques de la Commune .....	52
3.1.3.2	Répartition de la population de la commune selon le lieu de résidence et selon certains groupes spécifiques. ....	54
3.1.3.2	Répartition de la population de la commune par village .....	56
3.2.	Synthèse du DIC .....	57
3.2.1	Ressources humaines.....	57
3.2.1.1.	Etat des lieux .....	57
3.2.1.2.	Forces et faiblesses identifiées .....	63
3.2.1.3.	Axes de renforcement au regard des problèmes identifiés .....	65
3.2.2.	Ressources financières .....	66
3.2.2.1.	Etat des lieux .....	66
3.2.2.2.	Forces et faiblesses identifiées .....	71
3.2.2.3.	Axes de renforcement au regard des problèmes identifiés .....	73
3.2.3.	Patrimoine communal .....	74
3.2.3.1	Etat des lieux .....	74
3.2.3.2	Forces et faiblesses identifiées .....	75
3.2.3.3	Axes de renforcement au regard des problèmes identifiés .....	76
3.2.4	Gestion des relations .....	76
3.2.4.1	Etat des lieux .....	77
3.2.4.2	Forces et faiblesses identifiées .....	78
3.2.4.3	Axes de renforcement au regard des problèmes identifiés .....	79
3.3.	Situation de référence et analyse par secteur.....	79
3.3.1	Secteur santé .....	80
3.3.1.1	Situation de référence .....	80
3.3.1.1.1	Répartition des formations sanitaires de la Commune de Bankim .....	80
3.3.1.1.2	Répartition du personnel de santé des formations sanitaires de la Commune de Bankim ..	82
3.3.1.1.3	Situation des équipements dans les formations sanitaires de la commune de Bankim .....	82
3.3.1.1.4	Situation des aménagements dans les formations sanitaires de la Commune de Bankim ..	83
3.3.1.1.5	État des bâtiments des formations sanitaires de la Commune de Bankim .....	84
3.3.1.2	Analyse du secteur santé .....	85
3.3.2	Secteur éducation de base .....	88
3.3.2.1.	Situation de référence .....	88
3.3.2.1.1	Effectif des élèves de la commune en fonction du lieu de résidence .....	91
3.3.2.1.2	Encadrement et équipements des écoles primaires et maternelles dans la Commune de Bankim .....	91
3.3.2.1.3	État général des bâtiments scolaires des écoles primaires et maternelles dans la commune de Bankim .....	92
3.3.2.1.4	Situation des aménagements dans les écoles primaires et maternelles de la Commune de Bankim .....	92
3.3.2.1.5	Besoins des écoles maternelles de la Commune de Bankim en équipements, salles de classe et enseignants .....	92
3.3.2.1.6	Besoins de chaque école primaire publique de la Commune de Bankim en table-bancs, salles de classe et enseignants.....	94
3.3.2.2	Analyse du secteur éducation de base .....	101
3.3.2.2.1	Analyse du sous secteur école maternelle.....	101
3.3.2.2.2	Analyse du sous secteur école primaire .....	102
3.3.3	Secteur enseignements secondaires de la Commune de Bankim .....	107
3.3.3.1	Situation de référence .....	107
3.3.3.1.1	Répartition des établissements secondaires dans la Commune de Bankim .....	107
3.3.3.1.2	Effectif des élèves dans les établissements secondaires dans la Commune de Bankim ....	109

3.3.3.1.3 Encadrement et équipement des établissements secondaires de la Commune de Bankim .....	109
3.3.3.1.4 État général des bâtiments des établissements secondaires de la Commune de Bankim .	110
3.3.3.1.5 Situation des aménagements dans les établissements secondaires de la Commune de Bankim .....	111
3.3.3.1.6 Besoins des établissements secondaires de la Commune de Bankim .....	112
3.3.3.2 Analyse du secteur enseignements secondaires	113
3.3.4 Secteur enseignement supérieur .....	116
3.3.4.1 Situation de référence	116
3.3.4.2 Analyse du secteur enseignement supérieur	116
3.3.5. Recherche scientifique et innovation .....	116
3.3.5.1 Situation de référence	116
3.3.5.2 Analyse du secteur recherche scientifique et innovation	117
3.3.6 Secteur emploi et formation professionnel.....	118
3.3.6.1 Situation de référence	118
3.3.6.2 Analyse du secteur emploi et formation professionnelle	118
3.3.7 Secteur travail et sécurité sociale.....	119
3.3.7.1 Situation de référence	119
3.3.7.2 Analyse du secteur travail et sécurité sociale	120
3.3.8 Secteur Affaires sociales .....	121
3.3.8.1 Situation de référence	121
3.3.8.2 Analyse du secteur affaires sociales	122
3.3.9 Secteur Promotion de la femme et de la famille .....	123
3.3.9.1 Situation de référence	123
3.3.9.2 Analyse du secteur Promotion de la femme et de la famille	124
3.3.10 Secteur communication .....	125
3.3.10.1 Situation de référence	125
3.3.10.1 Analyse du secteur communication	125
3.3.11 Secteur arts et cultures .....	125
3.3.11.1 Situation de référence	125
3.3.11.2 Analyse du secteur arts et culture	126
3.3.12 Secteur jeunesse et éducation civique .....	126
3.3.12.1 Situation de référence	126
3.3.12.2 Analyse du secteur jeunesse et éducation civique	128
3.3.13 Secteur sport et éducation physique.....	129
3.3.13.1 Situation de référence	129
3.3.13.2 Analyse du secteur sport et éducation civique	130
3.3.14 Secteur eau et énergie .....	131
3.3.14.1 Sous-secteur eau	131
3.3.14.1.1 Situation de référence.....	131
3.3.14.2 Sous-secteur énergie, assainissement et produits pétroliers	136
3.3.14.2.1 Situation de référence.....	136
3.3.14.2.2 Analyse du sous-secteur énergie, assainissement et produits pétroliers.....	137
3.3.15. Secteur agriculture et développement rural .....	138
3.3.15.1 Situation de référence	138
3.3.15.2. Analyse du secteur agriculture et développement rural	141
3.3.16. Secteur élevage, pêche et industries animales .....	143
3.3.16.1 Situation de référence	143
3.3.16.2 Analyse du secteur élevage, pêche et industries animales	145
3.3.17. Secteur forêts et faune.....	147
3.3.17.1 Situation de référence	147
3.3.17.2 Analyse du secteur forêts et faune	148
3.3.18. Secteur environnement, protection de la nature et développement durable .....	149
3.3.18.1 Situation de référence	149
3.2.18.2 Analyse du secteur environnement, protection de la nature et développement durable	150
3.3.19. Secteur postes et télécommunications .....	151
3.3.19.1 Situation de référence	151
3.3.19.2 Analyse du secteur postes et télécommunications	152
3.3.20. Secteur travaux publics .....	153
3.3.20.1 Situation de référence	153
3.3.20.2 Analyse du secteur des travaux publics	155

3.3.21. Secteur transports .....	156
3.3.21.1 Situation de référence	156
3.3.21.2 Analyse du secteur transports	157
3.3.22. Secteur habitat et développement urbain.....	158
3.3.22.1 Situation de référence	158
3.3.22.2 Tableau d'analyse du secteur Habitats et Développement Urbain.	160
3.3.23. Secteur des Domaines, du Cadastre et des Affaires Foncières .....	162
3.3.23.1 Situation de référence	162
3.3.23.2 Analyse du secteur des Domaines, du Cadastre et des Affaires Foncières	163
3.3.24. Secteur Tourisme et des Loisirs .....	164
3.3.24.1 Situation de référence	164
3.3.24.2 Analyse du secteur Tourisme et des Loisirs	165
3.3.25. Secteur commerce .....	166
3.3.25.1 Situation de référence	166
3.3.25.2 Analyse du secteur commerce	168
3.3.26. Secteur des Petites et Moyennes Entreprises, de l'Economie Sociale et de l'Artisanat.....	169
3.3.26.1 Situation de référence	169
3.3.26.2 Analyse du secteur des Petites et Moyennes Entreprises, de l'Economie Sociale et de l'Artisanat	169
3.3.27. Secteur des Mines, de l'Industrie et du Développement Technologique .....	170
3.3.27.1 Situation de référence	170
3.3.26.2 Analyse du secteur des Mines, de l'Industrie et du Développement Technologique	170
3.3.28. Secteur Administration Territoriale, Décentralisation, Sécurité et Maintien Ordre .....	171
3.3.28.1 Situation de référence	171
3.3.28.2 Analyse du Secteur Administration Territoriale, Décentralisation, Sécurité et Maintien Ordre	172
3.3.29. Economie locale .....	173
3.3.29.1 Situation de référence	173
3.3.29.2 Analyse de l'économie locale	177
3.4 Matrice diagnostic des ressources naturelles et esquisse de PUGDT.....	178
3.5 Synthèse sur la petite enfance de la Commune de Bankim .....	181
3.6 Matrice de captage de la gravité des problèmes, contraintes et identification des mesures d'adaptation aux changements climatiques .....	184
<b>IV. PLANIFICATION STRATEGIQUE.....</b>	<b>189</b>
<b>4.1 VISION ET OBJECTIFS DU PCD.....</b>	<b>190</b>
4.2 Cadre logique par secteur.....	191
4.2.1 Secteur : Institution communale .....	191
4.2.2 Agriculture et développement rural.....	197
4.2.3 Elevage, Pêches et Industries Animales.....	202
4.2.4 Santé publique.....	207
4.2.5 Travaux publics .....	211
4.2.6 Education de base.....	213
4.2.7 Arts et culture .....	219
4.2.8 Promotion de la femme et de la famille .....	220
4.2.9 Affaires Sociales .....	222
4.2.10 Eau et énergie .....	225
Eau et énergie.....	228
4.2.11 Enseignements secondaires .....	230
4.2.12 Emploi et formation professionnelle .....	234
4.2.13 Travail et sécurité sociale .....	236
4.2.14 Tourisme et Loisirs .....	237
4.2.15 Forêt et Faune.....	239
4.2.16 Environnement, Protection de la Nature et Développement Durable .....	241
4.2.17 Développement Urbain et Habitat .....	243

4.2.18 Domaines, Cadastre et Affaires foncières.....	246
4.2.19 Recherche Scientifique et innovation .....	248
4.2.20 Commerce.....	250
4.2.21 Jeunesse et Education Civique .....	252
4.2.22 Sport et Education Physique .....	254
4.2.23 Petites et Moyennes Entreprises, Economie Sociale et Artisanat .....	256
4.2.24 Mines, Industries et Développement Technologique .....	258
4.2.25 Transports.....	259
4.2.26 Poste et télécommunication .....	261
4.2.27 Communication.....	263
4.2.28 Administration Territoriale, Décentralisation, Sécurité et Maintien de l'Ordre .....	264
4.2.29 Enseignement Supérieur .....	266
4.2.30 Petite Enfance .....	268
4.2.31 Economie locale .....	275
4.3 Coût estimatif du PCD .....	280
<b>V. PROGRAMMATION.....</b>	<b>281</b>
5.1. Tableau de synthèse des 08 microprojets prioritaires .....	282
5.2 Ressources mobilisables et échéances .....	299
5.2.3 Cadre de Dépenses à Moyen Terme (CDMT) .....	305
5.4 Cadre Sommaire de gestion environnemental et social du CDMT.....	313
5.4.1 Impacts environnementaux possibles .....	313
5.4.2 Principaux impacts sociaux potentiels .....	315
5.5 Plan d'Investissement Annuel .....	318
5.5.1 La programmation annuelle des projets prioritaires .....	318
5.5.2 Plan opérationnel en faveur des populations vulnérables.....	328
5.5.3 Cadre sommaire de gestion environnementale du PIA .....	329
5.5.4 Coût estimatif du PIA .....	332
5.6 Plan de passation des marché du PIA .....	333
<b>VI. MECANISME DE MISE EN ŒUVRE ET DE SUIVI-EVALUATION DU PCD.....</b>	<b>339</b>
6.1 La mise en œuvre du PCD .....	340
6.1.1 Les acteurs de mise en œuvre du PCD .....	340
6.1.2 Les rôles des acteurs .....	340
6.2 Le dispositif de suivi-évaluation du PCD .....	341
6.2.1 Les acteurs du suivi-évaluation .....	341
6.2.2 Composition et attributions du comité de suivi-évaluation du PCD .....	341
6.3 Indicateurs de suivi et d'évaluation du PIA.....	342
6.4 Dispositifs, outils et fréquence du reporting.....	344
6.5 Mécanisme de préparation du PIA et de révision du PCD .....	344
<b>VII. PLAN DE COMMUNICATION DU PCD.....</b>	<b>345</b>

# RESUME

Le Gouvernement du Cameroun, avec l'aide des bailleurs de fonds bilatéraux et multilatéraux, a mis en place depuis 2004 un important programme décentralisé participatif dénommé « Programme National de Développement Participatif » (PNDP) dont l'objectif global est d'améliorer les conditions de vie des populations en milieu rural, et notamment des plus défavorisées. Les Communes et les Communautés sont les bénéficiaires directes des actions du PNDP.

Le mode d'intervention du PNDP passe essentiellement par des Plans Communaux de Développement (PCD) élaborés de façon participative.

Dans sa méthodologie, le PNDP appuie les commissions de passation des marchés au niveau des communes dans la sélection des Organismes d'Appui Local (OAL) qui doivent accompagner celles-ci dans l'élaboration et ou l'actualisation de ses documents des planifications stratégique et opérationnelle. C'est dans ce cadre que le Service d'Appui au Développement Rural (SADER) a été choisi sur appel à manifestation afin d'accompagner la commune de Bankim dans l'actualisation de son PCD élaboré en 2009 dans le cadre du PNDP I. De façon globale, l'objectif du PCD de Bankim sera de guider l'ensemble des actions de développement de sa circonscription communale dans le but de favoriser la croissance et l'emploi.

L'OAL SADER a effectivement démarré ses activités dans la commune et conformément au cahier de charges le liant avec ladite entité communale le 13 août 2015. C'est ainsi qu'après l'étape de préparation, le SADER a réalisé tour à tour le Diagnostic participatif dans 29 secteurs comprenant : le Diagnostic de l'Institution Communale (DIC), le Diagnostic de l'Espace Urbain Communal (DEUC) et le Diagnostic Participatif au Niveau Village (DPNV) conduit dans 28 secteurs. Cette étape de diagnostic participatif s'est achevée par la consolidation des données des diagnostics. Une fois les données du diagnostic validées par les conseillers municipaux et les sectoriels, un atelier de planification, de programmation et de mobilisation des ressources du 26 au 28 juin 2015 à l'hôtel de ville de Bankim a été organisé. Pour la mise en œuvre de ce document de planification stratégique et opérationnel, un comité de suivi évaluation constitué d'une dizaine de personnes sera mis en place.

Les résultats obtenus du diagnostic nous renseignent que :

La Commune de Bankim est créée par décret n° 82/455 du 20 septembre 1982. Son ressort territorial couvre l'ensemble de l'arrondissement du même nom. Elle compte une population d'environ 101 551 dont 14 060 en zone urbaine et 87 491 en milieu rural d'après les données du 3<sup>ème</sup> RGPH et en appliquant le taux d'accroissement de 3,2%. Cette population est particulièrement cosmopolite. Presque toutes les régions du Cameroun y sont représentées, en même temps que des étrangers

venus du Nigéria, du Mali et du Ghana. Il s'agit d'une mosaïque de populations avec plus de 25 communautés représentées. Elle est répartie dans 90 villages et/ou groupements. La Commune de Bankim présente dans sa majeure partie, un climat de type équatorial humide et chaud, avec des températures moyennes de l'ordre de 23°C. On note principalement une saison pluvieuse qui va de mi-mars à mi-novembre soit (sur 08 mois), et une saison sèche de mi-novembre à mi-mars. Les précipitations moyennes annuelles sont de 1700 mm d'eau. Son écart type est de 210,82 mm, La période d'août-septembre-octobre est celle qui connaît le plus de précipitations, avec des pointes pour le mois de septembre qui a eu une moyenne journalière de l'ordre de 291,78 mm. Le nombre de jours moyen de pluies quant à lui se situe à 110,28 par an. Son relief varie d'une altitude comprise entre 708 m (Ndem-Ndem) et 1 662 m (Haïnaré Labaré).

Les différents groupes ethniques sont constitués des Tikar, Mambila, Kwandja, Yamba, Foulbé, quelques allogènes que sont les Bamiléké, les Bamoun, les Bansa, les Bororo, les Baya ; les Kotoko, les Mousgoum et les étrangers (Djoukoum, Nyamori).

Cette population pratique comme principales activités économiques : Agriculture, élevage, pêche, petit commerce, l'artisanat, le secteur informel et quelque fois l'exploitation du bois. Sur le plan infrastructurel, la commune connaît un retard très considérable. Les seuls secteurs dotés d'infrastructures sont : l'éducation de base, les enseignements secondaires, l'eau et l'énergie, la santé, les travaux publics, l'habitat et développement urbain, poste et télécommunication, communication, administration territoriale, décentralisation et maintien de l'ordre, l'élevage et l'agriculture sur les 28 secteurs possibles.

En tant qu'institution, elle est confrontée à plusieurs faiblesses et contraintes dues à l'insuffisance des ressources humaines, financières et matérielles. Néanmoins, la commune dispose de plusieurs ressources naturelles dont les plus importantes sont : le plan d'eau du barrage de la Mapé, les sites touristiques (les montagnes, les lacs, les chutes, les grottes, le lit du Mbam en saison sèche...), des nombreux lacs poissonneux, les pâturages, les terres cultivables, des forêts denses, des forêts galeries et des nombreux cours d'eau. Ces ressources malheureusement sont exploitées de façon anarchique.

Les grandes tendances de ces résultats par secteur sont consignées dans le tableau suivant :



N°	Secteur	Situation de référence synthétisée	Problèmes majeurs identifiés	Solutions majeures envisagées	Cout global estimatif du secteur (en FCFA)
1.	<b>Santé publique</b>	<ul style="list-style-type: none"> <li>- Existence de 14 formations sanitaires dont un hôpital de district, un CMA et 12 CSI ;</li> <li>- existence d'un personnel soignant constitué de 03 médecins, 13 IDE, 7 infirmiers brevetés, 21 aides soignants, 0 matrone, 13 comis et 10 techniciens de laboratoire ;</li> <li>- comme équipements, le service de santé de district de Bankim compte 181 lits, 13 laboratoires, 13 maternité, 14 pharmacies et 9 réfrigérateurs ;</li> <li>- pour ce qui est des infrastructures on note : 27 bâtiments dont 14 en bon état et 13 passables, 8 formations sanitaires qui disposent d'un point d'eau, 13 d'un bloc latrine, 3 qui sont clôturées, 13 qui sont dotées d'un dispositif de traitement des déchets, 5 qui disposent d'un logement d'astreinte et 4 sont reboisées.</li> </ul>	<ul style="list-style-type: none"> <li>- Insuffisances d'appareillage à l'hôpital de district (poupinée, spectrophotomètre, échographe, couveuse) ;</li> <li>- faible équipement du plateau technique de l'hôpital de district ;</li> <li>- insuffisance du personnel soignant dans toutes les formations sanitaires ;</li> <li>- insuffisance des bâtiments dans les différentes structures de santé ;</li> <li>- inexistence d'un bâtiment pour Mère-Enfant (femmes enceintes, vaccination et accouchement) à l'hôpital de district ;</li> <li>- étroitesse du site de l'hôpital de district de Bankim.</li> </ul>	<ul style="list-style-type: none"> <li>- Amélioration du plateau technique de l'hôpital de district de Bankim en équipements ;</li> <li>- dotation de l'hôpital de district en appareillage (pouponnée, spectrophotomètre, échographe, couveuse imagerie médicale)</li> <li>- construction et équipement de 02 centres de santé intégré Tchamba (1) et Kimi Pétel(1) ;</li> <li>- Construction d'un bloc Mère-Enfant à l'hôpital de district de Bankim ;</li> <li>- plaider pour le renforcement des formations sanitaires en personnels de santé : 11 IDE (04 à l'hôpital de district, 02 CMA de Songkolong, 1 à Atta, 1 à Kimi Pétel, 1 à Tchamba, 1 à Ngatti et 1 à Dieki à l'hôpital) 02 infirmiers supérieurs à l'hôpital de district et 32 aides soignants (05 à l'hôpital de district et 03 à Songkolong, 03 à Dieki, 03 à Ngatti, 03 à Bandam, 03 à Tchamba, 03 à Kimi Pétel, 03 à Somié et 03 à Atta) 05 techniciens de laboratoire (01 au CSI de Diékie, 01 au CSI de Tchamba ; 01 au CSI de Kimi Pétel, 01 au CSI d'Atta et 01 au CSI cath d'Atta);</li> <li>- plaider pour l'obtention d'un nouveau site devant abriter l'hôpital de district</li> </ul>	<b>668 080 000</b>
2.	<b>Éducation de base</b>	<ul style="list-style-type: none"> <li>- Existence de 114 écoles dont 13 écoles maternelles, 93 écoles primaires et 8 écoles des parents ;</li> <li>- effectif total des élèves 25 202 dont 12 226 filles et 12 976 garçons ;</li> <li>- existence de 15 enseignants dans les écoles maternelles ;</li> <li>- existence de 9 bâtiments dans les écoles maternelles</li> </ul>	<ul style="list-style-type: none"> <li>- Insuffisance de 20 salles de classe dans les écoles maternelles existantes ;</li> <li>- insuffisance de 76 tablettes et 602 chaises dans les écoles maternelles ;</li> <li>- insuffisance du matériel ludique dans toutes les écoles maternelles ;</li> <li>- insuffisance des enseignants qualifiés dans certaines écoles maternelles ;</li> <li>- insuffisance de 370 salles de classe dans</li> </ul>	<ul style="list-style-type: none"> <li>- construction et équipement de 20 salles de classe dans les écoles maternelles ;</li> <li>- équipement des salles de classe en 602 chaises dans les écoles maternelles ;</li> <li>- équipement des salles de classe en 76 tablettes dans les écoles maternelles ;</li> <li>- construction de 12 points d'eau dans les écoles maternelles ;</li> <li>- affectation de 21 enseignants dans les</li> </ul>	<b>8 534 480 000</b>

N°	Secteur	Situation de référence synthétisée	Problèmes majeurs identifiés	Solutions majeures envisagées	Coût global estimatif du secteur (en FCFA)
		<ul style="list-style-type: none"> <li>- comme équipements, on note 441 chaises et 66 tablettes ;</li> <li>- on peut dénombrer 218 enseignants qualifiés au niveau des écoles primaires ;</li> <li>- le sous-secteur primaire compte 255 salles de classe et 4 878 table-bancs.</li> </ul>	<ul style="list-style-type: none"> <li>les écoles primaires ;</li> <li>- insuffisance de 16 966 tables bancs au niveau du primaire ;</li> <li>- Insuffisance de 353 instituteurs dans les écoles primaires.</li> </ul>	<ul style="list-style-type: none"> <li>écoles maternelles ;</li> <li>- plaider pour la transformation de 08 écoles des parents en écoles publiques ;</li> <li>- Construction de 370 salles de classe dans les écoles primaires ;</li> <li>- équipement des écoles primaires en 16 966 tables bancs ;</li> <li>- Affectation de 353 enseignants qualifiés dans les différentes écoles publiques.</li> </ul>	
3.	<b>Enseignements secondaires</b>	<ul style="list-style-type: none"> <li>- Existence de 12 établissements secondaires dont 6 lycées et 6 CES/CETIC ;</li> <li>- l'effectif total des élèves est de 5017 dont 1836 filles et 3181 garçons ;</li> <li>- pour ce qui est de l'encadrement et des équipements, on note 229 enseignants, 157 salles de classe et 1922 table-bancs.</li> </ul>	<ul style="list-style-type: none"> <li>- Insuffisance de 205 enseignants qualifiés dans les disciplines diverses ;</li> <li>- insuffisance de 103 salles de classe dans certains établissements secondaires ;</li> <li>- non fonctionnement du CETIC de Ngatti ;</li> <li>- insuffisance de 5 458 tables bancs au niveau du secondaire ;</li> <li>- absence des clôtures dans 12 établissements secondaires ;</li> <li>- absence des points d'eau aménagés dans 10 établissements secondaires ;</li> </ul>	<ul style="list-style-type: none"> <li>- Affectation de 205 enseignants qualifiés dans diverses disciplines dans les établissements secondaires ;</li> <li>- Construction de 103 salles de classe dans les différents établissements secondaires ;</li> <li>- équipement des établissements secondaires en 5 458 tables bancs ;</li> <li>- plaider pour l'opérationnalisation du CETIC de Ngatti ;</li> <li>- construction de 10 points d'eau aménagés dans les établissements secondaires ;</li> <li>- construction de 12 clôtures dans les établissements secondaires existants.</li> </ul>	<b>3 185 600 000</b>
4.	<b>Enseignement supérieur</b>	Existence des Bacheliers (31) et licenciés (15) fils de la Commune qui n'ont pas eu les moyens financiers pour poursuivre les études universitaires	<ul style="list-style-type: none"> <li>- Arrêt des études après le BAC de certains bacheliers ;</li> <li>- absence d'appuis aux étudiants nécessiteux ;</li> </ul>	<ul style="list-style-type: none"> <li>- Création d'un fonds d'appuis aux étudiants nécessiteux ;</li> <li>- établissement d'un fichier des bacheliers et étudiants ayant abandonné les études ;</li> <li>- construction d'une mini cité de 20 chambres à l'université de Ngaoundéré destinée aux étudiants originaires de la commune de Bankim.</li> </ul>	<b>39 270 000</b>
5.	<b>Recherche scientifique et innovation</b>	<ul style="list-style-type: none"> <li>- Existence des producteurs utilisant des semences améliorées de maïs (Shaba, panar, CMS,) et du manioc (4115, 92/0326, 96/1414) ;</li> <li>- Existence de semences améliorées de maïs (Shaba, panar, CMS,) et manioc (4115, 92/0326, 96/1414) ;</li> </ul>	<ul style="list-style-type: none"> <li>- Réticence de certains producteurs sur les nouvelles techniques de production (produits sélectionnés) ;</li> <li>- faible encadrement des producteurs sur des thématiques spécifiques ;</li> <li>- inexistence des structures de la</li> </ul>	<ul style="list-style-type: none"> <li>- Sensibilisation des producteurs sur l'application des nouvelles techniques de production ;</li> <li>- plaider pour la mise en place d'une unité de recherche agropastorale et halieutique (antenne IRAD de Bankim) ;</li> </ul>	<b>37 800 000</b>

N°	Secteur	Situation de référence synthétisée	Problèmes majeurs identifiés	Solutions majeures envisagées	Coût global estimatif du secteur (en FCFA)
		- Existence des services techniques d'encadrement sur les thématiques spécifiques (MINADER, MINEPIA).	Recherche ; insuffisance des moyens financiers pour vulgariser certains produits de la recherche ; - absence des moyens de locomotion à l'antenne IRAD de Banyo	- formation des paysans sur la transformation des produits agricoles (amidon de manioc, riz en lait, jus de fruit séché, avocat en huile de beauté) ; - formation des paysans à l'utilisation de l'attraction animale (bœuf, âne et cheval) et la machine agricole ; - plaidoyer pour la mise à la disposition de l'IRAD des parcelles de démonstration pour les essais de proximité ; - dotation de l'IRAD de Banyo d'un pick up 4 X4	
6.	<b>Emploi et formation professionnelle</b>	- École de formation professionnelle existante : 02 SAR/SM (Bankim et Songkolong) ; - Filières disponibles dans ces SAR/SM : maçonnerie, menuiserie, section ménagère, mécanique de réparation automobile, électricité de bâtiment et agriculture ; - Présence de 65 apprenants inscrits dans les SAR/SM (55 à Bankim et 10 à Songkolong) ; Existence des diplômés des écoles professionnelles	- Insuffisance du personnel qualifié dans les SAR SM ; - le non respect des procédures d'embauches par les employeurs ; - insuffisance des spécialités à la SAR/SM de Bankim ; - absence d'infrastructures à la SAR/SM de Songkolong ; - insuffisance d'établissements à la SAR/SM de Bankim ; - non opérationnalisation des spécialités de mécanique de réparation automobile, d'électricité de bâtiment et d'agriculture à la SAR/SM de Bankim	- Augmentation du personnel qualifié à la SAR/SM ; - mise en place d'un fonds d'insertion des jeunes formés ; - plaidoyer pour l'ouverture d'autres spécialités à la SAR/SM (hôtellerie et restauration) de Bankim ; - construction et équipement de 2 salles de classe à la SAR/SM de Songkolong ; - construction et équipement de 2 ateliers (maçonnerie et menuiserie) à la SAR/SM de Songkolong ; - construction et équipement des ateliers de l'ESF et IH à la SAR/SM de Bankim ; - opérationnalisation des spécialités de mécanique de réparation automobile, d'électricité de bâtiment et d'agriculture à la SAR/SM de Bankim.	<b>346 800 000</b>
7.	<b>Travail et sécurité sociale</b>	- Existence de 14 établissements et structures qui ont pu affilier 54 employés à la CNPS - Existence de 10 ETS et structures qui n'ont	- Inexistence d'un mutuel de santé ; - condition précaire de travail ; - absence de contrat de travail à durée déterminée pour certains employés,	- Sensibilisation des employeurs sur les conditions de travail régies par la réglementation en vigueur ; - sensibilisation des employeurs par	<b>62 732 000</b>

N°	Secteur	Situation de référence synthétisée	Problèmes majeurs identifiés	Solutions majeures envisagées	Coût global estimatif du secteur (en FCFA)
		pas encore affilié la totalité soit une partie du personne à la CNPS	<ul style="list-style-type: none"> <li>- faible affiliation des travailleurs à la CNPS ;</li> <li>- faible respect du SMIG par les employeurs;</li> <li>absence d'une structure d'encadrement des retraités ;</li> <li>- non assurance volontaire pour les non travailleurs ;</li> <li>- faible promotion du travail décent ;</li> <li>- faible respect des règles contre la pratique du travail des enfants.</li> </ul>	<ul style="list-style-type: none"> <li>rapport à l'immatriculation des travailleurs ;</li> <li>- multiplication des enquêtes de dépistage des employeurs véreux ;</li> <li>- mise en place d'une mutuelle de santé ;</li> <li>- sensibilisation des employeurs sur la promotion du travail décent ;</li> <li>- lutte contre le VIH/SIDA au travail ;</li> <li>- sensibilisation des populations pour la lutte contre le travail des enfants.</li> </ul>	
8.	<b>Affaires sociales</b>	<ul style="list-style-type: none"> <li>- Présence de 266 handicapés moteurs, 145 handicapés visuels, 734 orphelins enfants vulnérables, 59 sourds, 44 sourd- muets, 937 personnes du troisième âge, 50 personnes vivants avec le VIH/SIDA déclarées, 21 handicapés mentaux ;</li> <li>- 21 appuis apportés aux personnes vulnérables (04 aux AGR, 05 pour la prise en charge médicale, 02 appuis alimentaires et logements, 03 appuis aux intrants agricoles, 01 appui scolaire et 06 aides secours) d'un montant total de 404 500 francs CFA.</li> </ul>	<ul style="list-style-type: none"> <li>- insuffisance de centre d'encadrement des personnes vulnérables ;</li> <li>- insuffisance du personnel au niveau du Centre social de Bankim ;</li> <li>- non équipement du centre social de Bankim ;</li> <li>- la non réinsertion-socio-économique des personnes socialement vulnérables</li> </ul>	<ul style="list-style-type: none"> <li>- Assurer la réinsertion socio-économique des personnes socialement vulnérables ;</li> <li>- assurer la mise en œuvre et l'évaluation publique aux personnes dans le cadre de la décentralisation ;</li> <li>- Augmentation de l'enveloppe de financement pour le suivi et l'accompagnement des personnes vulnérables ;</li> <li>- plaider pour la création d'un centre social à Songkolong ;</li> <li>- rendre effectif la ligne d'assistance et d'intervention sociale à la Commune de Bankim ;</li> <li>- renforcement du centre social de Bankim en personnel qualifié.</li> </ul>	<b>817 600 000</b>
9.	<b>Promotion de la femme et de la famille</b>	<ul style="list-style-type: none"> <li>- 81 mariages d'état civil célébré en 2013 ;</li> <li>- existence de 23 associations des femmes ;</li> <li>- existence des familles vulnérables ;</li> <li>- célébration des mariages collectifs.</li> </ul>	<ul style="list-style-type: none"> <li>- Inexistence d'un centre d'encadrement de la femme et de la famille ;</li> <li>- la non réinsertion-socio-économique des filles mères ;</li> <li>- faible célébration des mariages à l'état civil ;</li> <li>- absence d'une structure d'encadrement des jeunes filles ;</li> <li>- difficile intégration de la femme du fait</li> </ul>	<ul style="list-style-type: none"> <li>- Plaider pour la création d'un centre d'encadrement de la femme et de la famille à Bankim ;</li> <li>- sensibilisation des parents sur l'importance de l'éducation de la jeune fille surtout après le primaire ;</li> <li>- plaider pour la création d'un fonds communal d'installation des jeunes filles formées ;</li> </ul>	<b>200 480 000</b>

N°	Secteur	Situation de référence synthétisée	Problèmes majeurs identifiés	Solutions majeures envisagées	Coût global estimatif du secteur (en FCFA)
			de l'insuffisance de l'éducation et de la formation ; - absence de réinsertion des ex-apprenants du centre des jeunes de Bankim ; - faible financement des activités génératrices de revenus des femmes ;	- promotion et vulgarisation des mariages à l'état civil ; - construction et équipement de 05 maisons d'insertion socio-professionnelle des femmes (Bankim, Diekie, Nyamboya, Songkolong et Atta centre).	
10.	<b>Communication</b>	- Faible signal de la FM bafoussam ; - Existence d'un opérateur de câblodistributeur dans la ville de Bankim ; - Utilisation des tamtams, des « crieurs » pour passer l'information lors de certaines manifestations culturelles ou religieuses dans la commune.	- Pas de couverture du réseau de la CRTV Télé ; - absence d'une radio communautaire à Bankim ; - pas d'émetteur radio FM.	- construction et équipement d'une radio communautaire ; - plaidoyer auprès des opérateurs téléphoniques comme MNT, Orange et CAMTELL pour l'installation des appareils relais 102.5	<b>117 712 000</b>
11.	<b>Arts et culture</b>	- organisation chaque année des festivals culturels (gaien et swuti en octobre chez les tikar à Bankim, ngoumbé et nguélé à Bandam, Kati chez les mambila, shoua et tadoup-ndja à Long Grass, festival kwandja à Nyamboya, festival tadjop, dindin et kagou à Djitem) ; - existence d'une chefferie de 2e degré et 64 chefferies de 3e degré ; - existence de 09 foyers communautaires.	- Absence de musée ; - inexistence des maisons de culture ; - absence d'appuis pour à l'organisation des festivals culturels ; - non encadrement et soutien aux artistes musiciennes locales.	- Appui à l'organisation des festivals culturels ; - sensibilisation des jeunes à s'intéresser à leur culture ; - sensibilisation des patriarches à assurer la transmission de la culture aux jeunes. - construction de 03 maisons de la culture (Bankim, Nyamboya et Songkolong ; - construction et équipement de 03 musées (tikar à Bankim, mambila à Atta et kwandja à Songkolong) ; - sensibilisation des populations sur les prérogatives du Ministère des arts et de la culture ; - plaidoyer pour la mise en place d'un service d'encadrement des arts et de la culture.	<b>234 080 000</b>
12.	<b>Jeunesse et éducation civique</b>	- Existence d'une délégation d'arrondissement de jeunesse et de l'éducation civique ; - existence d'un Centre Multifonctionnel de Promotion des Jeunes CMPJ non fonctionnel ;	- inexistence d'équipement et du matériel au CMPJ ; - insuffisance des CMPJ dans l'ensemble des communes ;	- Rendre fonctionnel le CMPJ de Bankim ; - créer une ligne budgétaire pour le financement des activités des jeunes au niveau de la commune ;	<b>141 372 000</b>

N°	Secteur	Situation de référence synthétisée	Problèmes majeurs identifiés	Solutions majeures envisagées	Coût global estimatif du secteur (en FCFA)
		<ul style="list-style-type: none"> <li>- présence de 11 membres du bureau communal du CNJC (conseil national de la jeunesse camerounaise) ;</li> <li>- existence d'environ 35 associations des jeunes dans la ville de Bankim ;</li> <li>- 33 jeunes ont bénéficié du crédit PAJER-U d'un montant de 13 290 000FCFA de 2008 à 2012 ;</li> <li>- 30 jeunes ont bénéficié d'un stage de vacances à la mairie de Bankim d'un montant de 600 000F CFA en 2014 ;</li> <li>- présence de 62 jeunes du service civique national de participation au développement (SCNPD) ;</li> <li>- présence de 03 jeunes ayant bénéficié des financements du PIFMAS.</li> </ul>	<ul style="list-style-type: none"> <li>- insuffisance du personnel qualifié au CMPJ (filière informatique et industrie d'habillement) ;</li> <li>- insuffisance des spécialités au CMPJ ;</li> <li>- insuffisance des microcrédits alloués aux projets des jeunes ;</li> <li>- faible insertion économique des jeunes ayant bénéficié du service civique ;</li> <li>- faible connaissance de l'existence du CMPJ par les jeunes de la commune.</li> </ul>	<ul style="list-style-type: none"> <li>- équipement CMPJ en matériel informatique et de sonorisation ;</li> <li>- construction et équipement du CMPJ de Bankim ;</li> <li>- Construction des ateliers pour le CMPJ de Bankim ;</li> <li>- construction et équipement d'un bloc administratif pour le CMPJ de Bankim ;</li> <li>- plaidoyer pour la constitution d'un fonds d'insertion des jeunes ayant bénéficié du service civique ;</li> <li>- sensibilisation des jeunes de l'existence et de l'importance du CMPJ ;</li> <li>- sensibilisation des parents à envoyer leurs enfants dans la formation civique</li> </ul>	
13.	<b>Sport et éducation physique</b>	<ul style="list-style-type: none"> <li>- Existence de la délégation d'arrondissement des sports et de l'éducation physique à Bankim ;</li> <li>- présence d'un membre de la ligue départementale du football du Mayo Banyo à Bankim ;</li> <li>- existence d'un complexe sportif municipal à Bankim ;</li> <li>- existence des aires des jeux dans certains établissements scolaires dans l'ensemble de la commune ;</li> <li>- organisation des manifestations sportives : FENASCO A et B chaque année ;</li> <li>- organisation des championnats de vacances chaque année.</li> </ul>	<ul style="list-style-type: none"> <li>- Délégation d'arrondissement des sports et de l'éducation physique non construite et non équipée ;</li> <li>- mauvais état des infrastructures sportives existantes ;</li> <li>- inexistence des infrastructures modernes réglementaires ;</li> <li>- absence d'un complexe sportif municipal à Bankim ;</li> </ul>	<ul style="list-style-type: none"> <li>- construction et équipement d'un bâtiment pour abriter la Délégation.</li> <li>- construction d'un complexe sportif à Bankim ;</li> <li>- construction de 05 plate formes sportives de proximité ;</li> <li>- aménagement de 08 terrains de football;</li> <li>- achèvement de la plate forme municipale de football de Bankim.</li> </ul>	<b>360 640 000</b>
14.	<b>Eau et énergie : Sous secteur eau</b>	<ul style="list-style-type: none"> <li>- existence de 153 point d'eau confondus dont 87 en bon état, 22 endommagés et 44 à réhabiliter ;</li> <li>- existence de 26 points d'eau en milieu urbain dont 14 sont en bon état, 10 à réhabiliter et 2 endommagés pour une population estimée à 14 060 âmes ;</li> <li>- existence de 127 points d'eau en milieu rural dont 73 en bon état, 20 endommagés et 34 à</li> </ul>	<ul style="list-style-type: none"> <li>- Insuffisance de 110 forages équipés de pompe à motricité humaine dans l'ensemble de la commune ;</li> <li>- insuffisance des adductions d'eau dans l'ensemble de la commune ;</li> <li>- panne de 45 points d'eau aménagés (20 forages, 13 puits à pompe à motricité humaine et 12 bornes fontaines) ;</li> </ul>	<ul style="list-style-type: none"> <li>- Construction de 110 forages équipés de pompe à motricité humaine dans certains villages de la commune ;</li> <li>- étude de faisabilité en vue de l'extension du réseau d'adduction de la CDE de Bankim avec augmentation des bornes fontaines ;</li> <li>- étude de faisabilité en vue de la réalisation de 10 adductions d'eau dans certains villages</li> </ul>	<b>1 080 598 200</b>

N°	Secteur	Situation de référence synthétisée	Problèmes majeurs identifiés	Solutions majeures envisagées	Coût global estimatif du secteur (en FCFA)
		réhabiliter pour environ 83 730 personnes.	<ul style="list-style-type: none"> <li>- faible couverture du réseau d'adduction d'eau de la CDE de Bankim ;</li> <li>- tuyauterie de la CDE de Bankim rouillée.</li> </ul>	<ul style="list-style-type: none"> <li>de la commune avec 113 bornes fontaines ;</li> <li>- étude de faisabilité en vue de la réhabilitation de 20 forages ;</li> <li>- étude de faisabilité en vue de la réhabilitation de 06 bornes fontaines de la ville de Bankim ;</li> <li>- étude de faisabilité en vue de la réhabilitation du scan water de Songkolong et de ses 6 bornes fontaines</li> <li>- étude de faisabilité en vue de remplacement des conduites d'eau de la CDE de Bankim.</li> </ul>	
	<b>Eau et énergie : Sous secteur énergie</b>	<ul style="list-style-type: none"> <li>- L'offre en énergie électrique dans une partie de la Commune notamment dans la ville Bankim, les villages Cité sonel et Diekié est assurée par AES-Sonel à travers 02 générateurs et 04 transformateurs ;</li> <li>- existence de 600 branchements.</li> </ul>	<ul style="list-style-type: none"> <li>- Non raccordement de la ville de Bankim à Malentouen;</li> <li>- éloignement du groupe électrogène du centre urbain, Mapé- Cité (30km) ;</li> <li>- poteaux vieillissants ;</li> <li>- 05 quartiers de la ville de Bankim non desservis en électricité ;</li> <li>- électrification insuffisante des villages de la commune.</li> </ul>	<ul style="list-style-type: none"> <li>- Plaidoyer pour le raccordement de la Mapé à Malentouen ;</li> <li>- étude de faisabilité en vue du remplacement des poteaux vieillissants en poteaux métalliques ;</li> <li>- étude de faisabilité en vue de l'extension du réseau de la CDE dans les 05 quartiers ;</li> <li>- étude de faisabilité en vue de l'extension du courant électrique depuis de Nyakong Mapé à Yimbéré ;</li> <li>- étude de faisabilité en vue de l'électrification de 10 villages ;</li> <li>- étude de faisabilité en vue de la construction d'un micro barrage hydroélectrique à Songkolong.</li> </ul>	<b>554 400 000</b>
15.	<b>Agriculture et développement rural</b>	<ul style="list-style-type: none"> <li>- Existence d'une délégation d'arrondissement d'agriculture et du développement rural à Bankim, de 11 postes agricoles ;</li> <li>- Comme infrastructures et équipements agricoles existants, on note une usine de décortilage du café à Mvoubam (Bankim) financé par le Ministère de commerce, 03 tracteurs (Songkolong) dont un équipé d'une charrue et une remorque, 02 charrues (Atta et Lingam), une usine à café à Nassarao financée par ACEFA, une mini huilerie à Mbougam et à songkolong, une unité de</li> </ul>	<ul style="list-style-type: none"> <li>- Insuffisance des crédits agricoles ;</li> <li>- insuffisance des magasins de stockage ;</li> <li>- mauvais état du poste agricole de Songkolong ;</li> <li>- non construction du poste de police phytosanitaire d'Atta ;</li> <li>- enclavement de plusieurs bassins de production ;</li> <li>- absence des points de franchissement sur certains cours d'eau afin de désenclaver certains bassins de</li> </ul>	<ul style="list-style-type: none"> <li>- Appuis des agriculteurs en crédits agricoles ;</li> <li>- construction de 14 magasins de stockage des vivres secs ;</li> <li>- réfection du poste agricole de Songkolong ;</li> <li>- construction et équipement du poste de police phytosanitaire d'Atta ;</li> <li>- désenclavement des bassins de productions par l'ouverture de 25 pistes de collecte des produits agricoles distantes de 180 km ;</li> <li>- construction de 03 points de franchissement</li> </ul>	<b>3 306 758 400</b>

N°	Secteur	Situation de référence synthétisée	Problèmes majeurs identifiés	Solutions majeures envisagées	Coût global estimatif du secteur (en FCFA)
		transformation de maïs en farine à Songkolong financée par ACEFA.	production ; - insuffisance d'infrastructures et d'équipements dans les postes agricoles existants ; - faible mécanisation agricole ; - conflits agropastoraux.	pour désenclaver certains bassins de production ; - construction et équipement de 10 postes agricoles ; - Mise à la disposition de la commune d'un pool d'engins agricoles ; - redynamisation de la commission consultative (sous-préfet, chef du village, représentant du MINADER et du MINEPIA) du règlement des conflits agropastoraux ; réalisation des zonages dans 10 secteurs.	
16.	<b>Élevage, pêche et industries animales</b>	- existence de 05 centres zootechniques et vétérinaire ; - existence de 03 centres de contrôle de pêche ; - existence de 03 aires d'abattage ; - le nombre d'abattage des bovins par semaine est de 03 au niveau de Bankim ; - existence de 03 marchés à bétail ; - existence de 02 parcs vaccino-gènes dont un construit (Nyamboya) et l'autre non construit (Bankim) ; - existence de 02 halls de vente de poisson à Mbougam ; - les principales maladies et leur période de propagation sont : peste des petits ruminants mars-octobre ; la fièvre aphteuse et les maladies parasitaires toute l'année juin-octobre.	- Mauvais état des parcs vaccino-gènes ; - inexistence des bains de tiqueurs ; - absence d'un abattoir moderne à Bankim ; - insuffisance d'aires d'abattage construites en matériaux définitifs - mauvais état des marchés à bétail existants ; - divagation des animaux ; - l'insuffisance des espaces pastoraux aménagés (champs fourragers) ; - dégradation des pâturages ; - absence des points d'eau pastoraux aménagés ; - absence du matériel animal de qualité ; - mauvais état des boucheries existantes ; - faible structuration des acteurs d'élevage et de pêche ; - l'insuffisance des bâtiments abritant les CZV et centres de contrôle de pêche ; - le non aménagement des pêcheries ; - l'insuffisance d'infrastructures de transformation et de conservation des produits halieutiques ; - l'utilisation d'engins de pêche prohibés ; - dégradation des lacs traditionnels ;	- Réhabilitation de l'aire d'abattage de Bankim ; - mise en place de 100 ha de champs fourrager - construction d'un abattoir moderne à Bankim ; - construction d'une boucherie moderne à Bankim - construction et équipement de 03 CZV - Réalisation des zonages dans 10 secteurs ; - redynamisation de la commission consultative (sous-préfet, chef du village, représentant du MINADER et du MINEPIA) du règlement des conflits agropastoraux ; - construction de 09 aires d'abattage - Construction de 05 bains de tiqueurs ; - vulgarisation du matériel animal de qualité ; - sensibilisation des acteurs de la filière pêche sur l'importance du repos biologique - Construction de 03 parcs de vaccination en matériaux définitifs ;  - Mise en place d'une brigade de lutte contre les engins prohibés ; - construction de 04 halls de vente des	<b>2 170 503 200</b>



N°	Secteur	Situation de référence synthétisée	Problèmes majeurs identifiés	Solutions majeures envisagées	Coût global estimatif du secteur (en FCFA)
			<ul style="list-style-type: none"> <li>- le faible respect du repos biologique ;</li> <li>- le non aménagement des pêcheries.</li> </ul>	<ul style="list-style-type: none"> <li>produits halieutiques ;</li> <li>- plaider pour la création de 03 centres d'alevinage ;</li> <li>- aménagement de 07 pêcheries ;</li> <li>- construction et équipement de 03 centres de contrôle de pêche</li> <li>- mise en place d'une coopérative d'éleveurs ;</li> <li>- mise en place d'une coopérative des pêcheurs.</li> </ul>	
17.	<b>Forêts et faune</b>	<ul style="list-style-type: none"> <li>- Présence de 02 postes de contrôle forestier et de chasse (Bankim et Songkolong) ;</li> <li>- Existence d'environ 130 galeries forestières d'une superficie d'environ 10 000 ha ;</li> <li>- Existence de 03 pépinières à arbres forestiers (Somié (2) et Vourgoing (1)) ;</li> <li>- Existence d'un site de reboisement de la commune à Diekie ;</li> </ul>	<ul style="list-style-type: none"> <li>- Déforestation abusive ;</li> <li>- reboisement très insuffisant de l'espace communal ;</li> <li>- mauvaise exploitation des produits forestiers non ligneux ;</li> <li>- exploitation anarchique des produits forestiers ;</li> <li>- absence d'un bâtiment abritant le poste forestier et de contrôle de chasse de Songkolong ;</li> <li>- inachèvement du poste de contrôle forestier et de chasse de Bankim ;</li> <li>- ignorance de notion de protection des galeries forestières et la gestion durable des forêts ;</li> <li>- faible pratique de l'agroforesterie ;</li> <li>- absence des forêts communautaires ;</li> <li>- absence des pépinières communautaires ;</li> <li>- mauvais entretien du site de reboisement de la commune située à Diekie.</li> </ul>	<ul style="list-style-type: none"> <li>- Plantation des arbres dans la ville de Bankim et les 90 autres villages</li> <li>- construction et équipement d'un bâtiment abritant le poste de contrôle forestier et de chasse de Songkolong ;</li> <li>- mise en place des comités de vigilance des forêts galeries et des autres forêts dans tous les villages ;</li> <li>- mise en place de 09 pépinières communautaires ;</li> <li>- Sensibilisation des populations de la commune à la pratique de l'agroforesterie ;</li> <li>- étude de faisabilité pour la mise sur pied d'une pépinière communale ;</li> <li>- extension de la forêt communale existante ;</li> <li>- finalisation de la construction du poste de contrôle forestier.</li> </ul>	<b>109 7877 000</b>
18.	<b>Environnement, protection de la nature et développement durable</b>	<ul style="list-style-type: none"> <li>- Organisation des journées d'hygiène et de salubrité chaque jeudi de 08h à 10h dans la ville de Bankim ;</li> <li>- Présence de quelques bacs à ordures dans certains lieux publics et établissements scolaires ;</li> <li>existence des clubs des amis de la nature dans les</li> </ul>	<ul style="list-style-type: none"> <li>- Insuffisance des bacs de collectes des déchets dans les écoles et lieux publics dans l'ensemble de la Commune ;</li> <li>- absence d'une décharge municipale respectant les normes spécifiques et réglementaires dans la ville de Bankim ;</li> </ul>	<ul style="list-style-type: none"> <li>- mise en place d'une décharge municipale au niveau de Bankim ;</li> <li>- disposition des bacs à ordures dans tous les établissements et dans les quartiers de la ville ;</li> <li>- élaboration d'un plan communal de gestion</li> </ul>	<b>163 520 000</b>

N°	Secteur	Situation de référence synthétisée	Problèmes majeurs identifiés	Solutions majeures envisagées	Coût global estimatif du secteur (en FCFA)
		établissements secondaires	<ul style="list-style-type: none"> <li>- prolifération des décharges sauvages dans les grandes agglomérations ;</li> <li>- absence d'un plan communal de gestion de déchets ménagers et assimilés ;</li> <li>- la non célébration de la journée mondiale de l'environnement dans la commune de Bankim ;</li> <li>- la non célébration de la journée mondiale de désertification dans la commune de Bankim ;</li> <li>- absence d'une politique de vulgarisation des foyers améliorés.</li> </ul>	<ul style="list-style-type: none"> <li>des déchets ménagers et assimilés ;</li> <li>- mise en place d'une politique de vulgarisation des foyers améliorés ;</li> <li>- célébration de la journée mondiale de l'environnement dans la commune de Bankim ;</li> <li>- célébration de la journée mondiale de désertification dans la commune de Bankim ;</li> </ul>	
19.	<b>Postes et télécommunications</b>	<ul style="list-style-type: none"> <li>- Présence d'un bureau CAMPOST fonctionnel ;</li> <li>- Existence d'un Point d'Accès Numérique (PAN) ;</li> <li>- Existence d'un télé centre polyvalent communautaire fonctionnel à Bankim ;</li> <li>- Existence de 03 réseaux de la téléphonie mobile (MTN, ORANGE, NEXTEL) qui couvrent une bonne partie du centre urbain et 23 villages.</li> <li>- Existence de 03 autres services de transfert et d'épargne d'argent en dehors de la CAMPOST à Bankim (Express Union, Express Exchange et COFECI).</li> </ul>	<ul style="list-style-type: none"> <li>- absence du réseau de la téléphonie (CAMTEL) ;</li> <li>- insuffisance des télé centres polyvalents communautaires dans l'ensemble de la commune ;</li> <li>- absence du réseau de la téléphonie mobile dans 67 villages</li> <li>- vétusté des appareils au télé-centre communautaire de Bankim ;</li> <li>- faible débit de la connexion internet ;</li> <li>- bâtiment du télé centre communautaire polyvalent en état de délabrement ;</li> <li>- Pas de crédit de fonctionnement au télé centre.</li> </ul>	<ul style="list-style-type: none"> <li>- Renforcement du débit internet du PAN du télé centre polyvalent communautaire de Bankim ;</li> <li>- amélioration de l'offre en réseau de la téléphonie mobile dans les autres 67 villages ;</li> <li>- plaidoyer pour la création d'un télé centre polyvalent communautaire à Songkolong ;</li> <li>- réhabilitation du bâtiment du télé-centre polyvalent communautaire de Bankim ;</li> <li>- réhabilitation des appareils du télé-centre polyvalent communautaire (ordinateurs, imprimantes, photocopieuse) de Bankim ;</li> <li>- équipement du télé centre polyvalent communautaire de 10 ordinateurs supplémentaires et d'une imprimante laser ;</li> <li>- réhabilitation du bâtiment de la CAMPOST de Bankim</li> </ul>	<b>21 280 000</b>
20.	<b>Travaux publics</b>	<p>La commune de Bankim est desservie par 462,3 km de routes répartis ainsi qu'il suit :</p> <ul style="list-style-type: none"> <li>- 66,4 km de routes nationales considérées comme prioritaires ;</li> <li>- 68,5 km de routes départementales en terres classées ;</li> <li>- 327,4 km de routes rurales dont 27,8 km prioritaires et 299,6 km non prioritaires peu</li> </ul>	<ul style="list-style-type: none"> <li>- Absence d'un personnel qualifié chargé des travaux publics à la commune de Bankim ;</li> <li>- faible entretien des routes rurales existantes ;</li> <li>- insuffisance de pistes de désenclavement ;</li> <li>- insuffisance d'ouvrages de</li> </ul>	<ul style="list-style-type: none"> <li>- Réhabilitation de 12 pistes de désenclavement distantes de 121 km ;</li> <li>- reprofilage de 14 tronçons ;</li> <li>- étude de faisabilité en vue de la construction de 08 ouvrages ;</li> <li>- recrutement d'un technicien des travaux publics au sein de la Mairie.</li> </ul>	<b>561 617 100</b>

N°	Secteur	Situation de référence synthétisée	Problèmes majeurs identifiés	Solutions majeures envisagées	Coût global estimatif du secteur (en FCFA)
		<p>praticables en saison des pluies ;</p> <ul style="list-style-type: none"> <li>- Existence de 39 ouvrages d'arts construits en matériaux définitifs.</li> </ul>	franchissement.		
21.	<b>Transports</b>	<ul style="list-style-type: none"> <li>- Présence de 04 gares routières (Bankim, Nyamboya, Songkolong et Atta centre);</li> <li>- Présence de 02 agences de voyage (Mayo-Banyo et Super Salamoun) ;</li> <li>- Présence de 35 conducteurs auto ;</li> <li>- Présence de 316 conducteurs de Moto Taxi dont 100 en milieu urbain.</li> </ul>	<ul style="list-style-type: none"> <li>- Mauvais emplacements des gares routières et des agences de voyage</li> <li>- Non construction de la gare routière de Bankim ;</li> <li>- Non respect des mesures de sécurités (casque, chasuble) par les moto-taximen ;</li> <li>- Absence d'un Poste météorologie à Bankim ;</li> <li>- Inexistence d'un parc de stationnement pour camions à Bankim ;</li> <li>- Non respect de la réglementation en vigueur par les moto-taximen et certains conducteurs autos.</li> </ul>	<ul style="list-style-type: none"> <li>- Construction et équipement d'une station météorologique à Bankim ;</li> <li>- Aménagement d'un parking des camions à Nguinklo après la barrière de contrôle de police ;</li> <li>- Construction d'une gare routière municipale à Bankim ;</li> <li>- Construction de 03 gares routières (Nyamboya, Songkolong et Atta) ;</li> <li>- Acquisition d'un site devant abriter les agences de voyage et les gares routières à Bankim, Nyamboya, Songkolong ;</li> <li>- Délocalisation des gares routières et les agences de transport à Bankim ville, Nyamboya, Songkolong et Atta centre.</li> </ul>	<b>211 680 000</b>
22.	<b>Habitat et développement urbain</b>	<ul style="list-style-type: none"> <li>- Voie principale de la ville de Bankim longue de 10,36 km ;</li> <li>- Voies secondaires de la ville de Bankim longues de 31,06 km ;</li> <li>- Opération ville de Bankim propre chaque jeudi de 08 heures à 10 heures ;</li> <li>- Agrandissement de la ville de Bankim se fait vers les quartiers Ndangué, Béthanie et Wumchim (école sainte Marie).</li> </ul>	<ul style="list-style-type: none"> <li>- inexistence d'un plan d'urbanisation de la ville de Bankim et des villages Bandam, Nyamboya, Somié, Songkolong et Atta centre ;</li> <li>- développement non contrôlé/programmé de la ville de Bankim et des populations compte tenu de sa position carrefour ;</li> <li>- inefficacité de la commission de contrôle de construction ;</li> <li>- insuffisance des caniveaux aménagés dans les grandes agglomérations (Bankim, Bandam, Nyamboya, Somié, Lingam, Songkolong et Atta centre) ;</li> <li>- étroitesse de la voie principale de la ville de Bankim ;</li> <li>- non achèvement de la délimitation du périmètre urbain ;</li> </ul>	<ul style="list-style-type: none"> <li>- élaboration de 06 plans sommaires d'urbanisme ;</li> <li>- fonctionnement effectif des commissions d'examen d'actes d'urbanisme ;</li> <li>- mise en place d'une commission de contrôle des constructions dans l'ensemble de la commune ;</li> <li>- élaboration des documents de planification (POS, PSU, PS ...) de la ville de Bankim ;</li> <li>- construction d'un axe à deux sens sur la voie principale de la ville de Bankim ;</li> <li>- construction des caniveaux des axes et les ouvrages d'assainissement (buses et dalots) à Bankim ville, Bandam, Nyamboya, Somié, Lingam, Songkolong et Atta centre ;</li> <li>- Embellissement de la ville de Bankim (éclairage public par les lampadaires solaires sur tous les carrefours, espaces verts,</li> </ul>	<b>1 241 997 900</b>

N°	Secteur	Situation de référence synthétisée	Problèmes majeurs identifiés	Solutions majeures envisagées	Cout global estimatif du secteur (en FCFA)
			<ul style="list-style-type: none"> <li>- insuffisance des ouvrages d'assainissement (caniveaux aménagés, dalots et exutoires) ;</li> <li>- existence des poubelles dans la ville et absence des décharges publiques ;</li> <li>- inexistence d'éclairage public de la ville de Bankim ;</li> <li>- inexistence d'une route de contournement distante de 04,9 km</li> </ul>	<ul style="list-style-type: none"> <li>plantation d'alignement) ;</li> <li>- réhabilitation de 04 routes secondaires distantes de 4,9 km ;</li> <li>- reprofilage de 26,7km des axes secondaires de la ville de Bankim ;</li> <li>- étude de faisabilité en vue de la construction de 7 points de franchissement dans la ville de Bankim ;</li> <li>- bitumage de toutes les voies principales de la ville de Bankim ;</li> <li>- délimitation du périmètre urbain.</li> </ul>	
23.	<b>Domaines, du Cadastre et des Affaires Foncières</b>	<ul style="list-style-type: none"> <li>- Acquisition des terres par voie d'immatriculation directe, voie de concession, voie de vente par adjudication, le gré à gré, la donation et la vente à Travers un acte de l'autorité traditionnelle ;</li> <li>- Conflits fonciers gérés à l'amiable, devant les autorités traditionnelles ou devant les autorités judiciaires ;</li> <li>- Immatriculation d'une quinzaine de terrains en 2013 ;</li> <li>- Disponibilité des terres pour utilité publique.</li> </ul>	<ul style="list-style-type: none"> <li>- Patrimoine foncier communal non sécurisé ;</li> <li>- Inexistence des plans cadastraux ;</li> <li>- Occupation anarchique du domaine privé de l'État et public ;</li> <li>- Ignorance des populations de l'importance de l'immatriculation des terrains ;</li> <li>- Inexistence des cartes d'utilisation des terres ;</li> <li>- Faible immatriculation des terres dans la ville ;</li> <li>- Inexistence d'une réserve foncière communale.</li> </ul>	<ul style="list-style-type: none"> <li>- Sécurisation du patrimoine foncier de la Commune ;</li> <li>- Sensibilisation des populations sur l'importance d'immatriculation des terres ;</li> <li>- Sensibilisation des populations sur les procédures d'immatriculation des terres ;</li> <li>- Inventaire de tout le domaine privé et public de l'État ;</li> <li>- Sensibilisation des populations sur la protection du domaine privé et public de l'État ;</li> <li>- Elaboration de 06 plans cadastraux (ville de Bankim, Bandam, Nyamboya, Somié, Songkolong et Atta centre);</li> <li>- Elaboration des cartes d'utilisation des terres ;</li> <li>- Mise en place d'une réserve foncière communale.</li> </ul>	<b>137 760 000</b>
24.	<b>Tourisme et des Loisirs</b>	<ul style="list-style-type: none"> <li>- Existence de 14 structures d'accueil dont 6 en zone urbaine et 08 en zone rurale (Nyamboya (04), Lingam (01), Somié (01), Bandam (01), Songkolong (02) et Atta (2)) ;</li> <li>- Existence des sites touristiques suivants : 18 lacs, 07 chutes, la Falaise de Yimbéré, 11 montagnes.</li> </ul>	<ul style="list-style-type: none"> <li>- Mauvais état de certaines structures d'accueils ;</li> <li>- Non aménagement des lacs (Tantouh, Tchimi, Sem-Sem, Houembih, Mandop et Yiwé) ;</li> <li>- Faible implication de la Commune dans la promotion du tourisme ;</li> <li>- Enclavement des sites touristiques ;</li> </ul>	<ul style="list-style-type: none"> <li>- Sensibilisation des propriétaires des structures d'accueil sur les notions de propreté de leurs structures ;</li> <li>- Implication de la Commune dans la promotion du tourisme ;</li> <li>- Aménagement des abords du Mbam en saison sèche (lieu dit traversé de Ngambé) ;</li> <li>- Curage et aménagement des lacs : (Tantouh,</li> </ul>	<b>733 0 000</b>

N°	Secteur	Situation de référence synthétisée	Problèmes majeurs identifiés	Solutions majeures envisagées	Coût global estimatif du secteur (en FCFA)
			- non équipement de l'auberge municipale.	Tchimi, Sem-Sem, Houebih) ; - réhabilitation des voies distantes d'environ 18 km menant vers les différents lacs	
25.	<b>Commerce</b>	- Existence de 20 marchés périodiques ; - Existence de 20 comptoirs ; - Existence de 09 hangars de marché dont 03 en mauvais état ; - Présence de 654 commerçants dont 260 en milieu urbain.	- Insuffisance des hangars et comptoirs dans l'ensemble de la commune ; - non sécurisation du site actuel du marché de Bankim ; - Non éclairage de certains points au marché de Bankim ; - Mauvais état de certaines routes et pistes communales ; - Absence d'un boucle incendie au marché de Bankim ; - insuffisance des boutiques au marché de Bankim ; - non actualisation du fichier des commerçants de la commune de Bankim ; - non construction du marché frontalier d'Atta.	- Sécurisation du site actuel du marché de Bankim ; - Construction d'un complexe commercial à Bankim ; - Construction de 11 hangars de marché - Réhabilitation de 03 hangars de marché (Ali Mali, Atta, Nyakong - mise en place d'un boucle incendie au marché de Bankim ; - construction de 20 boutiques au marché de Bankim - actualisation du fichier des commerçants de la commune de Bankim ; - construction du marché frontalier d'Atta.	<b>1 193 808 000</b>
26.	<b>Petites et Moyennes Entreprises, de l'Economie Sociale et de l'Artisanat</b>	- Activités artisanales pratiquées dans la commune : la confection, la décoration, l'ameublement et menuiseries, artisanat utilitaire (fabrication des nasses, filets, menuiserie métallique), poterie et vannerie en argile ; - Existence d'environ 371 artisans dont 90 résidents au centre urbain ; - Existence d'un bureau d'enregistrement des artisans ; - Existence d'un fichier dans le secteur de l'artisanat et de l'économie sociale ; - Existence d'environ 373 promoteurs des PME qui exercent dans l'informel.	- Faible structuration des artisans ; - faible structuration des promoteurs des PME par corps ; - absence de l'organisation de l'exposition des produits artisanaux ; - absence d'un Centre Artisanal ; - faible implication de la Commune dans les activités des PME ; - absence de moyen de locomotion pour l'agent recenseur des artisans.	- Structuration des artisans et des promoteurs des PME par corps - établissement d'un fichier des artisans ; - la mise en place d'une association des artisans ; - l'organisation des expositions artisanales ; - implication de la Commune dans la promotion des activités de l'artisanat et des PME. - construction et équipement d'une vitrine artisanale ; - construction et équipement d'une structure d'encadrement des artisans ; - dotation d'une moto tout terrain en faveur de l'agent recenseur	<b>166 617 000</b>
27.	<b>Mines, de l'Industrie et du Développement</b>	- Existence d'un fichier des établissements insalubres ; - Existence de 56 carrières de sable et pierre ;	- Insalubrité de certains établissements ; - Inexistence d'un garage municipal ; - Non paiement des taxes par certains	- Mise en place d'une police municipale ; - Structuration des acteurs du secteur ; - Construction d'un garage municipal ;	<b>695 640 000</b>

N°	Secteur	Situation de référence synthétisée	Problèmes majeurs identifiés	Solutions majeures envisagées	Coût global estimatif du secteur (en FCFA)
	<b>Technologique</b>	<ul style="list-style-type: none"> <li>- Inexistence d'un garage municipal ;</li> <li>- Inexistence d'une police municipale.</li> </ul>	<ul style="list-style-type: none"> <li>établissements insalubres ;</li> <li>- Inexistence d'une police municipale au niveau de la Commune ;</li> <li>- Faible organisation des acteurs de ce secteur ;</li> <li>- faible connaissance du potentiel minier et géologique de l'arrondissement ;</li> <li>- faible existence des unités de transformation des produits agricoles.</li> </ul>	<ul style="list-style-type: none"> <li>- Aménagement des pistes d'accès de 56 carrières de sable, latérites et des moellons ;</li> <li>- plaider pour l'exploration du potentiel minier et géologique de la commune ;</li> <li>- plaider pour la mise en place des unités de transformation des produits agricoles.</li> </ul>	
28.	<b>Administration Territoriale, Décentralisation, Sécurité et Maintien Ordre</b>	<ul style="list-style-type: none"> <li>- Existence d'une chefferie de 2ème degré (Bankim), de 64 chefferies de 3ème degré et 08 chefs de quartier de la ville de Bankim ;</li> <li>- Existence des forces de maintien de l'ordre (une brigade de gendarmerie, 02 postes de gendarmerie, un commissariat de sécurité publique, un commissariat spécial, un poste de police, un poste de BIM et un poste de BIR) ;</li> <li>- Existence de 06 centres secondaires d'État Civil ;</li> <li>- 284 actes de naissance délivrés en 2013 par le centre principal d'état civil.</li> </ul>	<ul style="list-style-type: none"> <li>- Existence des zones d'insécurité ;</li> <li>- mauvais état du bâtiment abritant le poste de sécurité publique de Songkolong ;</li> <li>- insuffisance d'effectif du personnel des FMO ;</li> <li>- insuffisance des moyens logistiques au sein des FMO ;</li> <li>- inexistence d'une radio de commandement à la brigade de gendarmerie de Bankim ;</li> <li>- inexistence d'un bâtiment pour le commissariat spécial ;</li> <li>- inconvénient du bâtiment abritant le commissariat de sécurité publique de Bankim ;</li> <li>- existence des zones à risque (Mbwi et Nwon) ;</li> <li>- non sécurisation des bâtiments publics.</li> </ul>	<ul style="list-style-type: none"> <li>- Plaider pour le renforcement de 15 éléments à la brigade de gendarmerie de Bankim, 4 fonctionnaires de police au commissariat de sécurité publique et 10 au commissariat spécial ;</li> <li>- construction et équipement du poste de sécurité de Songkolong ;</li> <li>- dotation de la brigade de gendarmerie de Bankim en 03 motos pour les patrouilles ;</li> <li>- équipement de la brigade de gendarmerie de Bankim d'une radio de commandement ;</li> <li>- finalisation des travaux de construction du bâtiment de l'hôtel de police de Bankim ;</li> <li>- dotation du commissariat de sécurité publique en matériels roulants ;</li> <li>- sécurisation des bâtiments publics.</li> </ul>	<b>142 494 000</b>

Une planification stratégique intégrant les 28 secteurs a été abordée. Dans cette planification des actions sont prévues en vue d'une part de renverser la tendance et de créer des conditions de vie meilleure aux populations de la commune de Bankim et d'autre part de rendre l'institution très forte afin de s'arrimer efficacement à la mouvance de décentralisation. De façon globale, le coût estimatif de cette planification stratégique se chiffre à **30 416 354 100 (Trente milliards quatre cent seize millions trois cent cinquante quatre mille cent francs)** dont **27 109 050 000 FCFA** destinés aux investissements.

Un atelier de planification, de mobilisation des ressources et de programmation a été organisé du 26 au 28 juillet 2015 afin de sortir le Cadre des Dépenses à Moyen Terme (CDMT) sur trois ans (2015-2017) et un Plan d'Investissement Annuel (PIA) pour le compte de la période de janvier 2016 à décembre 2016 dont les coûts estimatifs sont respectivement **7 461 150 000 (Sept milliards quatre cent soixante un millions cent cinquante mille Francs CFA)** et **3 428 480 000 (Trois milliards quatre cent vingt huit mille quatre cent quatre vingt mille francs CFA)**. Pour mettre ce PIA en œuvre, la commune doit compter sur le PNDP, le FEICOM, le PIB, les fonds du plan d'urgence, le programme agropole et ses ressources propres.

Afin de responsabiliser davantage la commune dans la mise en œuvre de ce Plan Communal de Développement, un comité de suivi-évaluation constitué de 10 personnes a été mis en place. En fin, le plan de communication qui doit permettre d'informer et sensibiliser tous les acteurs de l'existence du plan et de sa stratégie de mise en œuvre n'a pas été négligé.

## FICHE SIGNALÉTIQUE DE LA COMMUNE

<b>Date de création : 20 septembre 1982 par le décret N°82/455 du 20 septembre 1982</b>
<b>Superficie : 2700 Km<sup>2</sup></b>
<b>Population :</b> 97 790 habitants sur la base des données du RGPH de 2005 corrigé par le taux d'accroissement de la population de l'Adamaoua qui est de 2,9%, soit une densité de 37,61 habitants au km <sup>2</sup> non loin de la nationale qui est de 37,5.
<b>Ethnies :</b> Tikar, Mambila, Kwandja, Yamba, Foulbé, quelques allogènes que sont les Bamiléké, les Bamoun, les Bansa, les Bororo, les Baya ; les Kotoko, les Mousgoum et les étrangers (Djoukoum, Nyamori).
<b>Activités économiques :</b> Agriculture, élevage, pêche, petit commerce, l'artisanat, le secteur informel et quelque fois l'exploitation forestière.
<b>Infrastructures sociales :</b> <b>1- Hôpitaux et centres de santé</b> - L'hôpital de district de Bankim, le Centre Médical d'Arrondissement (CMA) de Songkolong, le Centre de Santé Intégré (CSI) d'Atta, le centre de santé privé catholique d'Atta, le CSI de Bandam, le centre de santé privé protestant de Bankim, le centre de santé islamique de Bankim, le CSI de Ngatti, le CSI de Somié, le CSI de Diékié, le centre de santé privé Baptiste de Nyamboya, le centre de santé privé Baptiste de Sarkibaka. <b>2- Education :</b> 93 écoles primaires, 06 lycées, 06 CES/CETIC, 13 écoles maternelles et 10 autres établissements (08 écoles des parents et 02 SAR/SM) <b>3- Couverture en eau</b> - Pour le réseau de la Camerounaise des eaux : 9, 780Km ; 187 branchements, 7 bornes fontaines dont une seule fonctionnelle et les 06 autres sont à réhabiliter. - 7 forages en zone urbaine dont 3 fonctionnels et 04 en pannes ; on y note également 12 puits couverts à pompe à motricité humaine. - 60 forages équipés de pompe à motricité humaine en zone rurale, 42 puits équipés de pompe à motricité humaine et 05 autres points d'eau (les sources). - Deux scan water (à Somié et Songkolong) avec 06 bornes fontaines chacun non fonctionnels ; - une adduction d'eau par système gravitaire à Somié avec 44 bornes fontaines toutes fonctionnelles. <b>4- Couverture en énergie électrique</b> Réseau AES-Sonel à Bankim urbain, Mapé-cité, Diékié, avec 30 km de moyenne tension, 4 transformateurs pour 600 branchements. <b>5- Autres infrastructures sociales :</b> State municipal non opérationnel, Agence Express Union, Agence COFECI, un Télé Centre



Communautaire Polyvalent (TCCP), un Point d'Accès Numérique (PAN), 250 km de routes rurales aménagées et 31,6 km de linéaires urbaines dont 4,9 km sont à ouvrir.

**Conseillers municipaux : 31 tous du RDPC**

**Personnel communal :** 32 agents communaux dont 04 cadres et 28 décisionnaires pour une masse salariale mensuelle de 2 206 445 F CFA soit 26 477 340 F CFA l'an. Ce personnel est renforcé par un agent de la fonction publique détaché dans le service de la comptabilité matière mais il n'est pas résident.

**Patrimoine communal :**

**Bâtiments :** L'hôtel de ville, 10 boutiques, une aire d'abattage municipale, 11 hangars de marché, un foyer municipal, une tribune, un parc de bétail, une auberge municipale non réceptionnée et une case de passage à Mapé-sonel.

**Parc automobile :**

- Véhicules : un camion benne, TOYOTA Hilux neuf, PICK-UP YH65 vétuste
- 05 motos de marque Carter dont 04 en panne ;

**Équipements des bureaux :**

02 bureaux à formica, 04 bureaux en bois, 05 fauteuils de bureau roulant dont un détérioré, 02 armoires en formica, 9 fauteuils à usagers en cuire ciré, 01 armoire métallique, 15 chaises à usager, 02 cafetières, 04 ordinateurs dont 01 en panne, 02 imprimantes à jet ancre HP, 03 imprimantes HP laser, 02 tables d'ordinateurs en bois, 02 étagères en bois, 01 photocopieur Canon, 03 machines à dactylographier.

**Autres mobiliers :**

32 chaises en fer forgé et ciré pour les conseillers, 250 chaises en plastique dont 200 non réceptionnées.

**Autres équipements :**

Un générateur électrique en panne, 02 tentes de manifestation dont une en panne et 06 brouettes neuves.

**Principales forces :** Capital humain , existence d'un organigramme, existence des sites touristiques, diversité de la population, le chef lieu de la commune et quelques villages sont traversés par la nationale N°6, existence de nombreuses ressources naturelles, activités économiques fortement pratiquées (agriculture, pêche, élevage, artisanat , le petit commerce), existence des contribuables, disponibilité des services techniques, existence des structures d'appui au développement, existence de projets et programmes de développement, existence de 6 comités de développement, existence de 36 comités de concertation mis en place depuis 2007, l'affiliation de tout le personnel à la CNPS, la régularité des salaires des agents communaux, le respect des rations dans l'exécution du budget, bonne collaboration entre l'exécutif communal et la tutelle, bonne collaboration entre l'exécutif communal et le Centre Départemental des Impôts du Mayo-Banyo, l'implication de quelques élites dans les actions de développement, accessibilités à la plupart des villages de la commune.

**Principales faiblesses** : Insuffisance des pistes de collecte, inexistence du tissu macro-économique (usine, petites et moyennes entreprises), sous utilisation des expertises des services techniques, absence d'une radio communautaire, insuffisance des structures et personnel de santé, insuffisance des structures d'encadrement et du personnel à l'agriculture, absence des documents d'urbanisme (Plan Directeur d'Urbanisme, Plan d'Occupation des Sols) ; non fonctionnement du CCLS et des CLLS, inexistence de service spécialisé d'encadrement de l'enfant et petite enfance (orphelinat et fille mère), absence des officines de pharmacie, absence de formation forte du personnel communal et des conseillers municipaux, faible taux de recouvrement des taxes/recettes communales ; inexistence du système de gestion des ressources naturelles ; carence de structures offrant des services d'appui au développement des entreprises ; mauvais état des routes secondaires du centre urbain ; peu ou pas d'activités concernant la sensibilisation des populations sur la nécessité de protéger l'environnement ; l'absence des bacs à ordures dans la ville, faible entretien de la voirie urbaine, absence d'éclairage public, organigramme non fonctionnel.

**Opportunités** : Disponibilité des terres fertiles ; présence du plan d'eau de la Mapé ; présence des pâturages propices à l'élevage ; existence de 173 ressources en eau (cours d'eau et lacs) ; proximité du fleuve Mbam ; existence des plantes médicinales ; le climat favorable à certaines cultures de rente (café, cacao, palmier à huile, banane plantain....) ; présence de 130 forêts (forêts denses et galeries forestières) ; existence de 07 pépinières ; commune partageant les limites avec les régions du centre, du nord-ouest et de l'ouest ; dynamisme de la population ; le taux de scolarité élevé ; faible pesanteur socioculturel ; indice de parité fille/garçon dans les établissements scolaires bon (proche de 1) ; faible taux de déperdition scolaire ; population cosmopolite ; une main d'œuvre disponible ; une faune et une flore riches et diversifiées ; existence des infrastructures marchandes ( 19 marchés hebdomadaires, 03 parcs à bétail, 03 magasins de stockage, 05 gares routières, 02 aires d'abatage.

**Obstacles** : Absence de réserve foncière ; construction sans permis de bâtir ; la dégradation de l'environnement ; le braconnage très poussé ; l'incivisme fiscal ; la malhonnêteté des collecteurs de taxes, approvisionnement de la commune en énergie électrique insuffisant ; la déforestation ; le faible respect des normes de construction, le faible respect du repos biologique, la mauvaise gestion des ouvrages par les populations bénéficiaires, consommation abusive de l'alcool par les jeunes garçons et filles ; faible respect de la loi domaniale par les autochtones ; la prostitution et le vagabondage des jeunes ; perturbation du calendrier cultural ; absence du zonage ; dégradation des sols (feux de brousse, coupe anarchique de bois, agriculture sur brulis, déforestation).

## **LISTE DES ABRÉVIATIONS :**

**APESS** : Association pour l'Élevage en Savane et au Sahel

**APEE** : Association des Parents d'Elèves et des Enseignants

**BIR** : Bataillon d'Intervention Rapide

**BIP** : Budget d'Investissement Public

**CC** : Comité de Concertation

**CE1** : Cours Élémentaire première année

**CE2** : Cours Élémentaire deuxième année

**CMA** : Centre Médical d'Arrondissement

**CM1** : Cours Moyen première année

**CM2** : Cours Moyen deuxième année

**CNJ** : Comité National de la Jeunesse

**CP** : Cours Préparatoire

**CSI** : Centre de Santé Intégré

**CZCSV** : Centre Zootechnique et de Contrôle Sanitaire Vétérinaire

**DEUG** : Diagnostic de l'Espace Urbain Communal

**DIC** : Diagnostic Institutionnel Communal

**DDEPIA** : Délégation Départementale d'Elevage, des Pêches et des Industries Animales

**DP** : Diagnostic Participatif

**FEICOM** : Fonds d'Équipement Inter Communal

**FENASCO** : Fédération Nationale des Sports Scolaires

**HCR** : Haut Commissariat des Réfugiés

**GIC** : Groupe d'Initiative Commune

**GPS** : Global Positionning Système

**MARP** : Méthode Active de Recherche Participative

**MINAC** : Ministère des Arts et de la Culture

**MINADER** : Ministère de l'Agriculture et du Développement Rural

**MINAS** : Ministère des Affaires Sociales

**MINCOM** : Ministère de la Communication

**MINEDUB** : Ministère de l'Éducation de Base

**MINEFOP** : Ministère de l'Emploi et de la Formation Professionnelle

**MINJEC** : Ministère de la Jeunesse et de l'Éducation Civique

**MINSEP** : Ministère des Sports et de l'Éducation Physique

**MINEPIA** : Ministère de l'Elevage, des Pêches et des Industries Animales

**MINEPDED** : Ministère de l'Environnement, de la Protection de la Nature et du Développement Durable

**MINEPAT** : Ministère de l'Economie, de la Planification et de l'Aménagement du Territoire

**MINFOF** : Ministère des Forêts et de la Faune

**MINSEEC** : Ministère des Enseignements Secondaires

**MINSEP** : Ministère des Sports et de l'Education Physique

**MINESUP** : Ministère de l'Enseignement Supérieur

**MINRESI** : Ministère de la Recherche Scientifique et de l'Innovation

**MINPOSTEL** : Ministère des Postes et Télécommunications

**MINPROFF** : Ministère de la Promotion de la Femme et de la Famille

**MINTP** : Ministère des Travaux Publics

**MINSANTE** : Ministère de la Santé Publique

**MINTRANSPORT** : Ministère des Transports

**MINEE** : Ministère de l'Eau et de l'Energie

**MINHDU** : Ministère de l'Habitat et du Développement Urbain

**MINDCAF** : Ministère des Domaines, du Cadastre et des Affaires Foncières

**MINTOURL** : Ministère du Tourisme et des Loisirs

**MINCOMMERCE** : Ministère du Commerce

**MINPMEESA** : Ministère des Petites et Moyennes Entreprises, de l'Economie Sociale et de l'Artisanat

**MINMIDT** : Ministère des Mines, de l'Industrie et du Développement Technologique

**MINTSS** : Ministère du Travail et de la Sécurité Sociale

**OAL** : Organisation d'Appui Local

**OEV** : Orphelins et Enfants Vulnérables

**PNDP** : Programme National de Développement Participatif

**PUGDT** : Plan d'Utilisation et Gestion Durable des Terres

**SETRACAUCAM** : Syndicat des Exploitants Transporteurs des Cars et Auto cars du Cameroun

**PAJER-U** : Projet d'Appui aux Jeunes Ruraux et Urbains

**PIFMAS** : Projet d'Insertion à la Formation en Matière des Sports

**PCD** : Plan Communal de Développement

**PNDRT** : Programme National de Développement de Racines et Tubercules

**PFNL** : Produits Forestiers Non Ligneux

**PALCTAV** : Projet d'Appui à la Lutte contre les Trypanosomes et leurs Vecteurs

**SADER** : Service d'Appui au Développement Rural

**SIL** : Section d'Initiation à la Langue

## **LISTE DES TABLEAUX :**

Tableau 1 : Répartition de la population de la commune de Bankim selon le lieu de résidence et selon certains groupes spécifiques. ....	54
Tableau 2: Répartition de la population par groupe spécifique et par village.....	56
Tableau 3 : Fonctionnalité des différents services .....	60
Tableau 4: Structure du budget 2009-2012.....	66
Tableau 5 : Etat des dépenses pour les 04 dernières années.....	66
Tableau 6 : Structure des comptes administratifs sur au moins trois exercices.....	69
Tableau 7: Etat des dépenses des comptes administratifs 2009-2012.....	70
Tableau 8: Etat du patrimoine de la commune .....	74
Tableau 9: Présentation des infrastructures sociales de la commune de Bankim.....	79
Tableau 10: Répartition des formations sanitaires de la commune de Bankim en fonction du lieu de résidence.....	80
Tableau 11 : Répartition du personnel de santé des formations sanitaires.....	82
Tableau 12 : Situation des équipements sanitaires de la commune .....	83
Tableau 13 : Aménagement dans les formations sanitaires de la commune.....	83
Tableau 14 : Synthèse des commodités dans les différentes formations sanitaires .....	84
Tableau 15 : Etat des bâtiments des formations sanitaires de la commune.....	84
Tableau 16 : Effectif des élèves dans les écoles primaires et maternelles selon le lieu de résidence .....	91
Tableau 17: Encadrement et équipements dans les écoles primaires et maternelles.....	91
Tableau 18: Etat général des bâtiments scolaires des écoles primaires et maternelles dans la commune .....	92
Tableau 19: Aménagement dans les écoles primaires et maternelles de la commune.....	92
Tableau 20: Besoins de chaque école maternelle de la commune de Bankim en équipements, salles de classe et enseignants.....	93
Tableau 21: Besoins essentiels dans chaque école primaire de la commune.....	94
Tableau 22: Répartition des établissements secondaires dans la commune.....	107
Tableau 23: Effectif des élèves dans les établissements secondaires .....	109
Tableau 24: Encadrement et équipements dans les établissements secondaires de la commune. ....	109
Tableau 25: Etat des bâtiments des établissements secondaires de la commune .....	110
Tableau 26: Etat des salles de classe dans chaque établissement secondaire de la commune .....	110
Tableau 27: Aménagement des établissements secondaires de la commune.....	111
Tableau 28: Besoins urgents de chaque établissement secondaire de la commune.....	112
Tableau 29: Etat de fonctionnement des points d'eau de la commune selon leur nature .....	131
Tableau 30: Etat de fonctionnement des points d'eau de la commune selon le lieu de résidence .....	133

<b>Tableau 31: Besoins en construction des points d'eau selon le lieu de résidence .....</b>	<b>133</b>
<b>Tableau 32: Répartition des transformateurs de l'AES-Sonel dans la Commune de Bankim.....</b>	<b>136</b>
<b>Tableau 33 : Différentes spéculations cultivées dans la commune de Bankim et leurs bassins de production.....</b>	<b>139</b>
<b>Tableau 34: Coûts des différentes denrées alimentaires .....</b>	<b>140</b>
<b>Tableau 35 : différents effectifs des spéculations élevées dans la commune de Bankim .....</b>	<b>144</b>
<b>Tableau 36 : Présentation du réseau routier de la Commune de Bankim.....</b>	<b>153</b>
<b>Tableau 37: Situation générale du réseau routier de Bankim .....</b>	<b>159</b>
<b>Tableau 38 : Principales activités économiques par types d'acteurs .....</b>	<b>174</b>
<b>Tableau 39 : Matrice diagnostic des ressources naturelles.....</b>	<b>178</b>
<b>Tableau 40: Matrice de captage de la gravité des problèmes, contraintes et identification des mesures d'adaptation aux changements climatiques.....</b>	<b>185</b>
<b>Tableau 41 : Budget estimatif du PCD.....</b>	<b>280</b>
<b>Tableau 42 : Ressources mobilisables et échéances .....</b>	<b>299</b>
<b>Tableau 43: Impacts environnementaux possibles des microprojets du CDMT .....</b>	<b>313</b>
<b>Tableau 44 : Impacts sociaux possibles des projets du CDMT .....</b>	<b>315</b>
<b>Tableau 45: Plan opérationnel en faveur des populations vulnérables. ....</b>	<b>328</b>
<b>Tableau 46 : Plan sommaire de gestion de l'environnement .....</b>	<b>329</b>
<b>Tableau 47: Coût estimatif du PCD .....</b>	<b>332</b>
<b>Tableau 48 : Rôles des différents acteurs dans la mise en œuvre du PCD .....</b>	<b>340</b>
<b>Tableau 49 : Indicateurs de suivi du PIA .....</b>	<b>343</b>
<b>Tableau 50 : Plan de communication.....</b>	<b>346</b>

## **LISTE DES PHOTOS**

<b>Photo 1 : Les temps forts de l'atelier de formation en images.....</b>	<b>41</b>
<b>Photo 2 : Une carte participative .....</b>	<b>41</b>
<b>Photo 3: Groupe des jeunes de Dieki.....</b>	<b>42</b>
<b>Photo 4: Groupe des femmes de Dieki.....</b>	<b>42</b>
<b>Photo 5: une vue de la plénière introductive à Dieki.....</b>	<b>42</b>
<b>Photo 6: Restitution de la carte participative des femmes à Dieki.....</b>	<b>43</b>
<b>Photo 7 : Discours d'ouverture de l'atelier par le Préfet du Mayo-Banyo .....</b>	<b>44</b>
<b>Photo 8 : Mot de bienvenue de Monsieur le Maire de la Commune de Bankimi .....</b>	<b>44</b>
<b>Photo 10 : Explication de la méthodologie de planification par le Coordonnateur du SADER.....</b>	<b>45</b>

## **LISTE DES FIGURES**

<b>Figure 1 : Capacité de mobilisation des recettes propres .....</b>	<b>67</b>
<b>Figure 2 : Capacité de mobilisation des recettes extérieures .....</b>	<b>68</b>
<b>Figure 3: Répartition des écoles maternelles et primaires selon le lieu de résidence .....</b>	<b>88</b>



## LISTE DES CARTES

Carte 1 : Localisation de la Commune de Bankim .....	49
Carte 2: répartition de la population de Bankim.....	55
Carte 3: Infrastructures sanitaires de la commune .....	81
Carte 4 : Écoles maternelles de la Commune de Bankim .....	89
Carte 5: Écoles primaires de la Commune de Bankim .....	90
Carte 6: Établissements secondaires de la Commune .....	108
Carte 7: Carte 8 : Points d'eau aménagés de la Commune de Bankim .....	132
Carte 9 : Différents marchés hebdomadaires de la commune de Bankim .....	167
Carte 10 : Carte des ressources naturelles de la commune de Bankim.....	180

## LISTES DES ANNEXES

Annexe 1: Arrêté de mise en place du Comié de pilotage (COFIL) .....	351
Annexe 2: Arrêté constatant la composition du comité de suivi.....	352
Annexe 3: Délibération municipale approuvant le PCD .....	353
Annexe 4: Arrêté préfectoral rendant exécutoire le PCD .....	354
Annexe 5: Volume 2 Diagnostic Institutionnel Communal (DIC) .....	355
Annexe 6: Volume 3 Rapport consolidé du Diagnostic participatif .....	356

# **I. INTRODUCTION**

## 1.1 Contexte et justification

Dans la mouvance actuelle de la lutte contre la pauvreté et de la mise en œuvre du processus de décentralisation consacré par la constitution de 1996 et concrétisé par la promulgation en juillet 2004 des lois relatives à l'orientation de la décentralisation, et afin d'assurer un transfert harmonieux des responsabilités à la base qui reste fragile et peu outillée, le Gouvernement de la République du Cameroun a mis en œuvre avec l'appui des partenaires au développement, le Programme National du Développement Participatif (PNDP). Depuis 2004, ce programme vise à permettre aux communes et leurs communautés de se doter des Plans Communaux de Développement (PCD).

Pour les besoins de l'arrimage de ce vaste programme qui accompagne les collectivités territoriales décentralisées dans le processus de décentralisation, un certain nombre de dispositions ont été prises au plus haut niveau, afin que les investissements publics à réaliser répondent aussi bien aux nécessités des populations qu'au respect des politiques sectorielles gouvernementales en matière de développement. C'est dans ce cadre qu'un arrêté ministériel portant réorganisation du cadre institutionnel d'exécution du PNDP a été signé le 07 octobre 2009. Celui-ci crée les organes de délibération et d'exécution du programme aux niveaux communal et national, et définit leurs missions. De plus, pour rester conforme aux lois et règlements en vigueur et dans la logique du transfert des compétences aux collectivités territoriales décentralisées, cet arrêté consacre le principe d'« allocations » qui seront accordées aux Communes pour la réalisation des plans communaux de développement (PCD) et activités connexes.

Au regard de l'étendue de ses missions, le PNDP a choisi dans ses stratégies d'intervention, d'accompagner les communes à contractualiser avec les Organismes d'Appui Local (OAL) afin qu'ils apportent leur assistance technique appropriée à celles-ci dans l'élaboration de ces documents stratégiques et opérationnels de développement. C'est dans ce cadre que l'OAL Service d'Appui au Développement Rural (SADER) a été recruté sur la base des termes de référence approuvés par le PNDP et suivant les procédures de passation des marchés en vigueur pour accompagner la commune de Bankim dans l'actualisation de son PCD élaboré de façon participative en 2009 dans le cadre du PNDP I pour une durée de cinq ans. La révision dudit plan permettra de mieux l'adapter aux nouvelles préoccupations de développement local et intégral des populations de la Collectivité locale décentralisée de Bankim et à l'adosser au Document de Stratégie pour la Croissance et l'Emploi (DSCE).

## **1.2 Objectifs du Plan Communal de Développement (PCD).**

- **Objectif global**

Il s'agit de doter la Commune de Bankim d'une vision de développement élaborée à l'issue d'un processus participatif faisant intervenir toutes les parties prenantes.

- **Objectifs spécifiques**

De façon spécifique, il est question de :

- Réaliser la monographie de la Commune de Bankim ;
- Mener un diagnostic participatif dans cette collectivité territoriale décentralisée ;
- Élaborer une planification stratégique ;
- Présenter les ressources mobilisables par la Commune ;
- Programmer les investissements ;
- Élaborer le cadre socio-environnemental sommaire des investissements du CDMT ;
- Mettre en place un dispositif de suivi-évaluation de la mise en œuvre du PCD.

## **1.3 Structure du document**

Le présent document comprend 10 parties structurées ainsi qu'il suit :

- ✚ Résumé
- ✚ Introduction ;
- ✚ Méthodologie ;
- ✚ Résultats du Diagnostic ;
- ✚ Planification stratégique ;
- ✚ Programmation ;
- ✚ Mécanisme de suivi-évaluation ;
- ✚ Plan de communication ;
- ✚ Conclusion ;
- ✚ Annexes.

## **II. METHODOLOGIE**

## **2.1 Préparation de l'ensemble du processus**

L'ensemble du processus d'actualisation du PCD de Bankim a commencé par une préparation interne au sein de l'OAL SADER quelques jours après la signature du contrat. Cette préparation consistait à mobiliser le personnel clés de l'OAL, la logistique essentielle et les ressources financières ; à participer à l'atelier de renforcement des capacités des OAL en planification locale organisé par la cellule régionale PNDP de l'Adamaoua à Banyo du 02 au 15 juillet 2014 ; à assister à séance de validation du personnel clés du SADER par la CRC Adamaoua en date du 02 juin 2015 ; à prendre contact avec la commune dans le sens de l'accompagner à identifier les membres du Comité de Pilotage (COFIL) qui a d'ailleurs assisté à l'atelier de formation des OAL ; et à négocier les termes de contrat devant lier le personnel clés et le SADER à chacune des phases.

Le 06 août 2014, il y'a eu la prise de contact avec l'exécutif communal/l'équipe dirigeante de la commune de Bankim et le COFIL. Cette première rencontre avait pour but d'arrêter d'un commun accord la date du lancement officiel du processus d'actualisation du PCD dont la validation sera faite par le Préfet du Département du Mayo-Banyo ; de présenter et valider le programme de travail de l'OAL. Une semaine plus tard c'est-à-dire le 13 août 2014, le processus d'actualisation du PCD de Bankim a été lancé par le Sous-préfet de Bankim devant toutes les forces de ladite commune.

Pour ce qui est des différents diagnostics effectués, l'approche méthodologique et les outils utilisés variaient d'un diagnostic à l'autre. Néanmoins, l'approche participative intervenait quelque soit le type de diagnostic réalisé.

## **2.2 Collecte des informations et traitement**

La collecte des informations concerne la réalisation chaque diagnostic, pour le faire de façon aisée, les fiches de collecte des données avaient été préalablement préparées par le Programme National de Développement Participatif (PNDP) et expliquées à l'OAL lors de l'atelier de formation sus évoqué. Cette collecte d'informations s'est faite à travers :

### **2.2.1 Réalisation du Diagnostic Institutionnel Communal (DIC)**

L'approche méthodologique adoptée a commencé par une préparation relative à une séance introductive avec l'exécutif municipal pour lui expliquer le but fondé du DIC et ses objectifs le 06 août 2013. Le lendemain c'est-à- le 07 août 2014, au cours de la seconde réunion trimestrielle présidée par monsieur le Maire de Bankim, nous avons pris la peine d'expliquer l'importance du DIC à tous les acteurs concernés par cet exercice notamment le personnel, l'exécutif communal, les sectoriels et les chefs traditionnels qui étaient présents. Après cette phase de sensibilisation et d'information de ce diagnostic institutionnel communal, nous avons procédé à la phase de collecte des données.

La collecte des données proprement dites s'est effectuée à l'aide des outils préalablement préparés par le PNDP notamment les fiches de collecte des données issues du guide méthodologique du diagnostic institutionnel communal ont été utilisées. Ces outils ont été complétés par l'exploitation et l'analyse des documents comptables, des procès verbaux des réunions hebdomadaires, mensuels et trimestrielles, des comptes administratifs des années 2010, 2011, 2012 et 2013 obtenus au niveau du Secrétariat Général de l'institution communale. L'exploitation des documents décrivant les textes régissant le fonctionnement des collectivités territoriales décentralisées n'a pas été de reste. La collecte des données a été enfin enrichie par les observations directes, les entretiens avec le personnel communal, les conseillers municipaux et les chefs de services techniques publics et privés. Il y'a lieu de signaler que la collecte des donnée s'est faite durant la période du 16 août au 05 septembre 2014. Une fois les données collectées, nous avons procédé au dépouillement puis l'analyse à chaque niveau (ressources humaines, ressources financières, gestion du patrimoine, la gestion des relations, état civil, gouvernance locale et la promotion de l'économie locale). A chacun des niveaux, une comparaison était faite entre ce que les textes législatifs et règlementaires retraçant le fonctionnement des communes et ce qui est réellement appliqué à tous les niveaux afin de dégager les écarts et en proposer les axes de renforcement.

En fin, les données collectées ont été restituées pour amendement, enrichissement et validation devant le conseil municipal, l'équipe dirigeante de la Commune et quelques sectoriels Toute cette méthodologie a obéit à l'approche participative.

### **2.2.2 Réalisation du Diagnostic de l'Espace Urbain Communal (DEUC)**

L'approche participative a été la méthodologie adoptée et plusieurs langues (française, Tikar, Pidgin, mambila, Kwandja et foulfoudé) ont été utilisées pour la réalisation du diagnostic de l'espace urbain communal. En effet après la phase de préparation qui a consisté à la présentation et la validation de l'équipe restreinte de l'OAL par le Comité de Pilotage (voir PV de validation en annexe), l'élaboration/rédaction des lettres introductives auprès des différentes parties prenantes intervenant dans l'élaboration du DEUC (sectoriels au niveau départemental et Chefs des services publiques et privés, corps des métiers et chefs des quartiers au niveau local) et l'organisation de l'atelier de lancement du processus de la planification par le Sous-préfet de l'arrondissement de Bankim, la collecte des données proprement dite s'en est suivie. Elle s'est faite grâce aux outils et fiches de collecte préalablement préparés par le PNDP et mis à notre disposition d'une part, et aux guides d'entretiens préparés par l'OAL après être inspiré de l'Interview Semi Structurée (ISS) par secteur d'autre part. Ces supports ont été distribués à tous les sectoriels en fonction dans le département du Mayo-Banyo et Chefs de services publiques et privés en activité dans la ville de Bankim.

Une fois les données collectées auprès de ces deux premiers acteurs, elles ont été complétées par les visites guidées dans les 14 quartiers qui constituent le périmètre urbain de la commune de Bankim et les entretiens avec les différents corps des métiers. Toutes ces données ont été par la suite



dépouillées puis analysées conformément aux normes sectorielles de certains départements ministériels.

Quant à l'identification des idées des projets prioritaires (projets sociaux et économiques), elle s'est faite par l'exécutif communal assisté des Chefs des quartiers et quels Chefs de service lors de la restitution du rapport provisoire du DEUC le vendredi 03 octobre 2014.

### **2.2.3 Réalisation du Diagnostic Participatif au Niveau des Villages (DPNV).**

La restitution de la formation reçue lors de l'atelier de renforcement des capacités des OAL en planification communale à Banyo a d'abord précédée les opérations de planification proprement dites au niveau des villages.



**Photo 1 : Les temps forts de l'atelier de formation en images**

Dans les villages, après chaque assemblée générale introductive qui durait pratiquement une heure, trois groupes socioprofessionnels constitués de toutes les catégories socioéconomiques du village étaient formés pour la cartographie (élaboration de la carte participative du village, de la carte de mobilité et du diagramme de venn).



**Photo 2 : Une carte participative**

L'identification des problèmes/contraintes et atouts/potentialités était faite en utilisant l'ISS ou le guide d'entretien au niveau village soit en plénière, soit dans les groupes socioprofessionnels selon que le niveau de la pesanteur socioculturelle du village est élevé ou bas.

Quant à la priorisation c'est-à-dire l'identification des 08 idées des projets prioritaires dont 05 sociaux et 03 économiques, la matrice de comparaison par paire était mis à contribution. Pour le faire, trois listes identiques des idées des projets sociaux et trois listes identiques des idées des projets économiques étaient élaborées en s'inspirant des résultats de l'ISS. Ensuite les trois groupes socioprofessionnels étaient à nouveau constitués, à chaque groupe, on remettait une liste des idées des projets sociaux et une liste des idées des projets économiques après avoir bien expliqué le principe en plénière. Chaque groupe se retirait avec les deux listes des idées des projets pour 05 idées des projets sociaux et 03 idées des projets économiques. Après avoir fait l'union mathématique de chaque type des projets, on procède à la codification de ces projets. Les projets sont comparés deux à deux dans un tableau à double entrée préalablement tracé. Après la comparaison de toutes les paires, l'ordre de préférence est donné par le nombre de fois où les différents éléments ont été cités. En cas d'égalité de points entre deux idées des projets, l'ensemble des participants décidaient en plénière du choix à opérer.



**Photo 4: Groupe des femmes de Dieki**



**Photo 3: Groupe des jeunes de Dieki**



**Photo 5: une vue de la plénière introductive à Dieki.**

Les différentes restitutions se faisaient en plénières telle que l'illustre l'image ci-après :



**Photo 6: Restitution de la carte participative des femmes à Dieki**

De façon globale, la conduite du processus participatif dans tous les 90 villages de la Commune de Bankim a principalement pris en compte la Méthode Active de la Recherche Participative (MARP). Cette MARP a permis de réunir les informations fiables à travers différents outils utilisés pour le diagnostic participatif ainsi que les fiches de collecte des données de base préalablement élaborées par le PNDP.

Les interviews semi structurées, les sondages d'opinions et les observations directes n'étaient pas de reste.

Par la suite toutes les données collectées ont été dépouillées manuellement, puis analysées dans l'ordinateur par le logiciel Excel sous Windows.

### **2.3 Consolidation des données du diagnostic et cartographie.**

Toutes les données collectées pendant la réalisation de ces trois diagnostics ont été consolidées dans les fiches Excel de consolidation des secteurs clés préparées par le PNDP. Quant à la cartographie, nous avons utilisé le Système d'Informations Géographiques (SIG) pour sortir les différentes cartes thématiques des infrastructures de la Commune.

### **2.4 Atelier de planification, de mobilisation des ressources et de programmation.**

Afin de définir le Cadre des Dépenses à Moyen Terme (CDMT) et le Plan d'Investissement Annuel (PIA), un atelier de planification supervisé par le PNDP et présidé par le Préfet du département du Mayo-Banyo a été organisé du 26 au 28 juin 2015 dans la salle des actes de l'hôtel de ville de Bankim.



**Photo 8 : Mot de bienvenue de Monsieur le Maire de la Commune de Bankim**



**Photo 7 : Discours d'ouverture de l'atelier par le Préfet du Mayo-Banyo**

#### **2.4.1. Préparation de l'atelier de planification**

Une semaine avant la tenue de l'atelier, l'autorité administrative avait été informée de la date de la tenue de cette importante étape du processus participatif et des modalités pratiques qui y seront appliquées. À la même période, les données collectées par secteur, les résultats de l'analyse de chaque secteur et les cadres logiques étaient remis aux sectoriels afin qu'ils s'imprègnent, amendent et enrichissent les résultats du travail qui a été fait par l'OAL SADER. Au niveau de la Cellule Régionale PNDP pour l'Adamaoua, le budget y afférent définissant les responsabilités de chaque partie prenante a été préparée et remis aux concernés pour mobilisation des fonds et du matériel de travail.

#### **2.4.2. Restitution des données consolidées du diagnostic**

Les données collectées par secteur et au niveau de l'institution communale ont été consolidées selon un canevas proposé par le PNDP et ensuite enrichies et validées respectivement par les sectoriels et l'équipe dirigeante de la commune assistés du Comité de Pilotage. Les résultats du rapport consolidé des données du diagnostic participatif ont été beaucoup plus amendés et enrichis par les sectoriels lors de l'atelier de planification. Chaque sectoriel restituait en plénière les amendements et contributions apportés sur les documents. Les rapports étaient remis au secrétariat constitué des membres du SADER pour l'intégration des corrections portées sur ces documents.

### 2.4.3. Planification

Les acteurs concernés par cette étape étaient les sectoriels qui devraient d'abord apprécier si les actions planifiées cadrent avec les prérogatives de leurs départements ministériels, mais aussi vérifier si ces actions respectent les normes de leurs secteurs. Le principe utilisé était comme celui décrit plus haut.



**Photo 9 : Explication de la méthodologie de planification par le Coordonnateur du SADER**

### 2.4.4. Mobilisation des ressources

Le second jour de l'atelier dont seuls les conseillers étaient concernés, l'équipe dirigeante de la Commune (Maire, Secrétaire Général et Receveur Municipal) s'était retirée pour évaluer les ressources financières mobilisables par bailleur de fonds y compris des fonds propres de la commune pour le compte de l'année 2016. Ces ressources attendues ont été solennellement présentées aux 31 conseillers municipaux présents ceci en prélude à l'élaboration du Plan d'Investissement Annuel (PIA).

### 2.4.5. Programmation

La matrice consolidée des idées des projets prioritaires (projets sociaux et économiques) de tous les villages de la commune bien avant préparée par l'OAL avait servi d'outil de base pour la programmation. Les conseillers avaient été répartis par canton pour un premier temps choisir les idées des projets prioritaires devant faire partie du PIA, et pour une second fois faire le choix et

planifier sur 03 ans (2017-2019) quelques idées des projets prioritaires. Les restitutions ont été accompagnées des débats houleux et à la fin une planification opérationnelle et une programmation participatives ont été adoptées.

### **2.5 Mise en place du mécanisme de suivi évaluation participatif.**

De façon consensuelle, le Maire et ses conseillers ont désigné 11 personnes disponibles et surtout résidentes pour le suivi-évaluation du PCD. Avant leur désignation, le modérateur aura eu à expliquer chaque fois le rôle fastidieux qu'ils auront à jouer auprès de l'équipe dirigeante de la commune et l'exécutif communal afin que les actions planifiées ne dorment pas dans les tiroirs.

### **III. RESULTATS CONSOLIDES DU DIAGNOSTIC PARTICIPATIF**

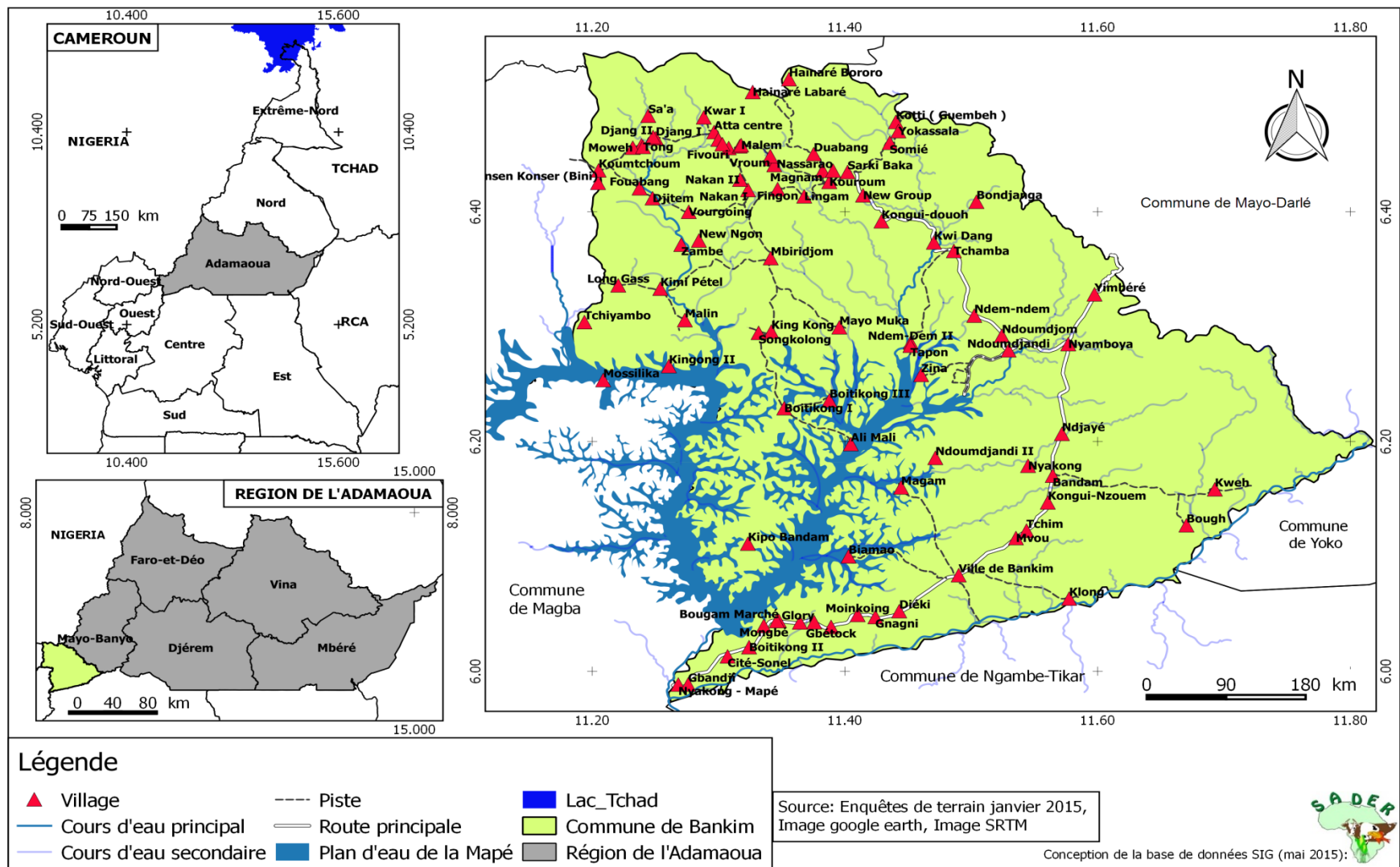
### **3.1 Monographie.**

#### **3.1.1 Localisation de la Commune de Bankim**

La Commune de Bankim fait partie des 03 communes que compte le Département du Mayo – Banyo dans la région de l'Adamaoua. Elle à une superficie de 2700 km<sup>2</sup> et est limitée :

- Au nord par la Commune de Mayo-Darlé ;
- A l'Est par les communes de Ngambé Tikar et de Yoko dans la région du Centre ;
- Au Sud par la Commune de Magba dans la région de l'Ouest avec limite sur le fleuve Mapé ;
- A l'Ouest par la commune de Nwa dans la région du Nord-ouest, et par la République Fédérale du Nigéria (limite sur les monts mambila sur une distance de 35 km).





Carte 1 : Localisation de la Commune de Bankim

## **3.1.2 Les données physiques de la Commune**

### **3.1.2.1 Climat**

Le climat est de type tropical humide, il a les caractéristiques suivantes :

Zone de basse altitude variant de 500 à 800 m, la Commune de Bankim présente dans sa majeure partie, un climat de type équatorial humide et chaud, avec des températures moyennes de l'ordre de 23°C. On note principalement une saison pluvieuse qui va de mi-mars à mi-novembre soit (sur 08 mois), et une saison sèche de mi-novembre à mi-mars. Les précipitations moyennes annuelles sont de 1700 mm d'eau. Son écart type est de 210,82 mm, La période d'août-septembre-octobre est celle qui connaît le plus de précipitations, avec des pointes pour le mois de septembre qui a eu une moyenne journalière de l'ordre de 291,78 mm. Le nombre de jours moyen de pluies quant à lui se situe à 110,28 par an.

### **3.1.2.2 Sols**

Les sols de la Commune de Bankim sont pour l'essentiel des sols ferrallitiques et hydro morphes, même si quelques nuances sont observées d'une zone à l'autre. On distingue ainsi :

- ✚ Des sols limoneux argilo sableux dans les zones de bas fonds situées notamment à l'ouest de Songkolong vers Koumtchoum, Atta, et dans la zone à l'intersection des villages Kongui Nduoh – Somié – Mbonjanga, entre autres ;
- ✚ des sols latéritiques bruns dans les zones de savanes disséminées dans le territoire de la Commune ;
- ✚ des sols ferrallitiques humifères sombres dans les zones des galeries forestières.

Même comme la côte d'alerte n'est pas encore atteinte, ces sols connaissent des dégradations très rapides avec les effets des feux de brousse, le surpâturage par endroit, et la mauvaise gestion des transhumances (les bœufs ne retournent plus dans leurs zones d'origine après la saison sèche, et continuent à damer les sols humides).

### **3.1.2.3 Relief**

Le relief de la Commune de Bankim est constitué essentiellement des plaines (Plaine Tikar) avec des altitudes variant autour de 500 à 600 m. Sur le plan intérieur, on note quelques collines isolées qui le parsèment, et qui présentent des affleurements de granit, notamment dans les zones de NYAKONG, KIMI PETEL, DIEKI. Dans la zone ouest en direction du Nigéria, on relève la présence d'une chaîne montagneuse (les Monts Mambila) qui culmine à 1662 m dans la zone de HAINARE), et qui recèle des pitons basaltiques que l'on peut observer à partir des villages SONGKOLONG, ATTA, SOMIE, KONGUI NDUOH. La zone de piedmont présente des roches volcaniques qui témoignent certainement avec les autres collines et affaissements du relief d'un passé géologique mouvementé.

### 3.1.2.4 Hydrographie

Le réseau hydrographique de la Commune de Bankim est constitué principalement de deux fleuves dont le Mbam qui longe toute la limite Est de la Commune et qui fait office de limite avec la zone de Ngambé Tikar, et la Mapé qui fait office de limite avec la zone de Magba. A l'intérieur du bassin constitué par les deux fleuves ci-dessus cités, existent plusieurs rivières qui sont tous affluents de ces deux fleuves, entre autres le KWI, le NGOUM ; le NGWIN, le NGI, le DJWAKAR et leurs affluents. Il y a lieu de relever que l'essentiel de ces cours d'eau affluents du Mbam ou de la Mapé ont un régime irrégulier, car ils tarissent en saisons sèches pour ne reprendre leurs cours normaux qu'en saisons pluvieuses. On relève également la présence de plusieurs lacs dont les lacs MBEGOU ; TANTOU, HOUMTCHIE, WOUEMI, WUI, KONGUI NDUOH.

Il convient de noter par ailleurs, que la mise en eau du barrage de retenue de la Mapé construit en 1986 à des fins de régulation du débit d'eau du barrage hydro électrique d'Edéa en période d'étiage, a entraîné la création d'un plan d'eau de 523 km<sup>2</sup> environ, dont près des deux tiers (380 km<sup>2</sup>) sont situés sur le territoire de la Commune de Bankim. La création de ce plan d'eau a modifié le réseau hydrographique de base, et beaucoup de cours d'eau jadis affluents de la Mapé se jettent aujourd'hui dans les eaux de ce barrage.

### 3.1.2.5 Végétation

Zone de transition entre la forêt et la savane, et donc à écologie fragile, la Commune de Bankim présente des galeries forestières principalement le long des cours d'eau, et des savanes arborées et arbustives dans sa majeure partie. Les espèces forestières bien que en net recul restent variées, et comprennent encore entre autres les *Kaya grandifoliola*, les *doussié pachiloba*, les *fraké*, les *talis*, les *lovoa trichiloïdes*, les *cholofoa exelsa*, l'*afzeria (grandis et bipendensis)*, l'*aiélé*, l'*ézezan*. Bien que restant fourni, le couvert végétal de la Commune de Bankim connaît de grandes menaces dues à la mise en eau du barrage de la retenue d'eau de la Mapé qui a englouti des milliers d'hectares de forêts; à l'effet destructeur des feux de brousse ; aux mauvaises méthodes culturales qui s'intensifient avec l'augmentation de la population ; à l'exploitation illicite des restes des forêts.

### 3.1.2.6 Faune

Au plan faunique, on assiste à une raréfaction des espèces due à l'action conjuguée des braconniers et des feux de brousse, et surtout à l'envahissement des forêts galeries zone de repli des animaux par les eaux du barrage. Les espèces les plus couramment rencontrées sont entre autres : les singes, la biche, le hérisson, l'antilope, les reptiles, les rongeurs. L'hippopotame a été signalé jusqu'à un passé récent dans les eaux du Mbam dans la zone de MGBANDJI. Les informations en ce qui

concerne les effectifs de ces animaux ne sont pas disponibles, compte tenu du fait que les inventaires fauniques et même floristiques n'ont pas été faits à ce jour.

La population d'oiseaux de la Commune de Bankim est aussi riche et variée, et comprend des perdrix, des pintades, des pigeons sauvages, des oiseaux gendarmes, des chauves-souris entre autres. Il en est de même en ce qui concerne les insectes, étant donné que la zone présentant à la fois les atouts de la forêt et de la savane. Pour ce qui est de la faune aquatique, elle est également importante et variée, résultat non seulement de la présence des fleuves poissonneux du Mbam et de la Mapé avec leurs nombreux affluents, mais aussi et surtout de la création du barrage de retenue de la Mapé. En effet la mise en eau de ce barrage et son empoissonnement a entraîné le développement d'importantes ressources halieutiques qui ont attiré de nombreuses communautés de pêcheurs venant d'origines diverses. A ce jour, Bankim est devenue un important marché de poisson, où évoluent des commerçants venant des plateaux de Banyo, des Provinces du Nord - Ouest, de l'Ouest, du Littoral, du Centre et même de la République voisine du Nigeria.

### **3.1.2.7 Unités écologiques**

Située dans le prolongement de la plaine Tikar et dans une zone de transition entre la forêt et la savane, Bankim ne dispose que des rechetes de forêts fortement dégradées. A celles-ci, nous pouvons trouver d'autres unités écologiques parmi lesquelles :

- Les savanes arborées et arbustive ;
- les galeries forestières le long des cours d'eau;
- les forêts denses humides ;
- les savanes herbeuses inondées.

### **3.1.3 Milieu socio économique.**

#### **3.1.3.1 Quelques repères historiques de la Commune**

La Commune de Bankim créée par décret n° 82/455 du 20 septembre 1982 qui a entraîné l'éclatement de l'ancienne Commune de Banyo, a une population particulièrement cosmopolite. Presque toutes les régions du Camerouny sont représentées, en même temps que d'autres pays tels que le Nigéria, le Mali et le Ghana. Il s'agit d'une mosaïque de populations avec plus de 25 communautés représentées. Cependant, les travaux de plusieurs auteurs dont ceux d'Eldridge MOHAMADOU, David ZETLYN, JEAN HUROT, Arnaud Mathilde, et Joseph Marie ESSOMBA, attestent que les Tikar sont le premier groupe à s'installer dans la zone de la Commune de Bankim.

D'après ces sources, les Tikar que nous avons aujourd'hui viennent d'un métissage des peuples MBOUM venus de la zone de NGANHA au nord - est de Ngaoundéré, et des TUMU (Twùm wù) qui furent les premiers habitants de la plaine Tikar. L'union des MBOUM (Tinkala) et des TUMU qui

donna lieu à un brassage de cultures ne s'est pas faite sans heurts à la suite desquels des pactes de paix furent scellés. Il y eut un échange d'animaux sacrés, et c'est ainsi que le Chef TUMU devait garder la tradition et céder l'administration aux Tinkala.

Le deuxième groupe de population à occuper la zone de Bankim fut les KWANDJA qui sont venus du plateau de Banyo. Selon les mêmes sources, il y a eu deux vagues de migrations Kwandja. La première vague qui date du quatorzième siècle fut simplement pour la recherche des terres fertiles, et la Plaine qui possédait des terres appropriées, des cours d'eau poissonneux, et une faune abondante, était une destination indiquée. La seconde migration Kwandja qui date du 19e siècle fut sous la pression de l'expansion Peulh.

Le troisième groupe de populations à s'installer dans cette même ville de Bankim fut les MAMBILA qui seraient venus du Nigeria. Plus explicitement, les statistiques recueillies par Mme MVOHANG Rosine dans ses travaux de recherche pour l'obtention d'un D.E.A. à l'Université de Ngaoundéré, attestent que plus d'un million de Mambila vivent au Nigéria, contrairement à ceux du Cameroun qui sont nettement moins nombreux. Les Mambila affirment avoir eu des relations commerciales avec les Tikar de la Plaine, et leur curiosité fut frappée par la grosseur des produits vivriers que présentaient les Tikar. Et c'est là qu'est né le désir de venir s'installer sur ces terres fertiles. A leur arrivée comme ce fut le cas dans beaucoup de relations entre les communautés, des frottements eurent lieu dans la zone de piedmont Mambila (appelée NUON par les Tikar, et MEMAL par les Mambila), à la suite desquels des accords de paix furent scellés. Les luttes contre l'expansion peulh ont été l'occasion pour les deux peuples de se river contre un ennemi commun, et de consolider à cet effet la paix, la fraternité, et la tolérance entre eux.

En définitive, les Tikar sont qualifiés d'autochtones dans la ville de Bankim. A ceux-ci, se sont ajoutés au fur et à mesure d'autres notamment :

- les Bamiléké venus des plateaux de l'Ouest qui ont joué un rôle moteur dans la promotion des activités agricoles et commerciales, avec entre autres l'introduction de la culture du café, de la banane, de l'ananas, et l'ouverture des premières boutiques ;
- les foubés des plateaux de l'Adamaoua qui ont introduit l'islam et le commerce de la kola ;
- les Bamoun venus des plateaux de Njimoum qui ont développé le commerce des vêtements et celui du poisson ;
- les Bansa et les Wimboum du Nord-Ouest qui ont introduit la couture et le commerce de la viande de brousse qu'ils exportaient vers les grassfields ;
- les Yamba venus des montagnes de la région de Nwa dans le DONGA MANTUNG à la recherche des terres fertiles pour l'agriculture. Ils ont été les artisans de la transition de l'agriculture de subsistance à l'agriculture d'échange, et ont introduit la culture du taro.

Les autres groupes significatifs que sont les Kotoko, les MOUSGOUM, les Arabes Choa, les GBAYA, les KANOURI, les DJOUKOUM du Nigeria, les Maliens, les Ghanéens, sont venus attirés par les ressources

halieutiques de la retenue d'eau de la Mapé, et se livrent pour la plupart aux activités de pêche, de commercialisation des produits ou des matériels de pêche, et autres activités sur le plan d'eau.

Il y a lieu de préciser que la ville de Bankim a une forte colonie de MBORORO, qui venant initialement dans le cadre de la transhumance en saisons sèches, sont entrain de se sédentariser pour profiter de l'abondance des herbes, et de la facilité d'accès à l'eau pour les bêtes.

### 3.1.3.2 Répartition de la population de la commune selon le lieu de résidence et selon certains groupes spécifiques.

D'après les déclarations des chefs des villages d'une part et les données de recensement de 2005 actualisées en appliquant le taux d'accroissement de 2,9% d'autre part, la commune a une population estimée à 101 551 habitants. En utilisant le poids démographique de ces groupes spécifiques dudit recensement notamment :

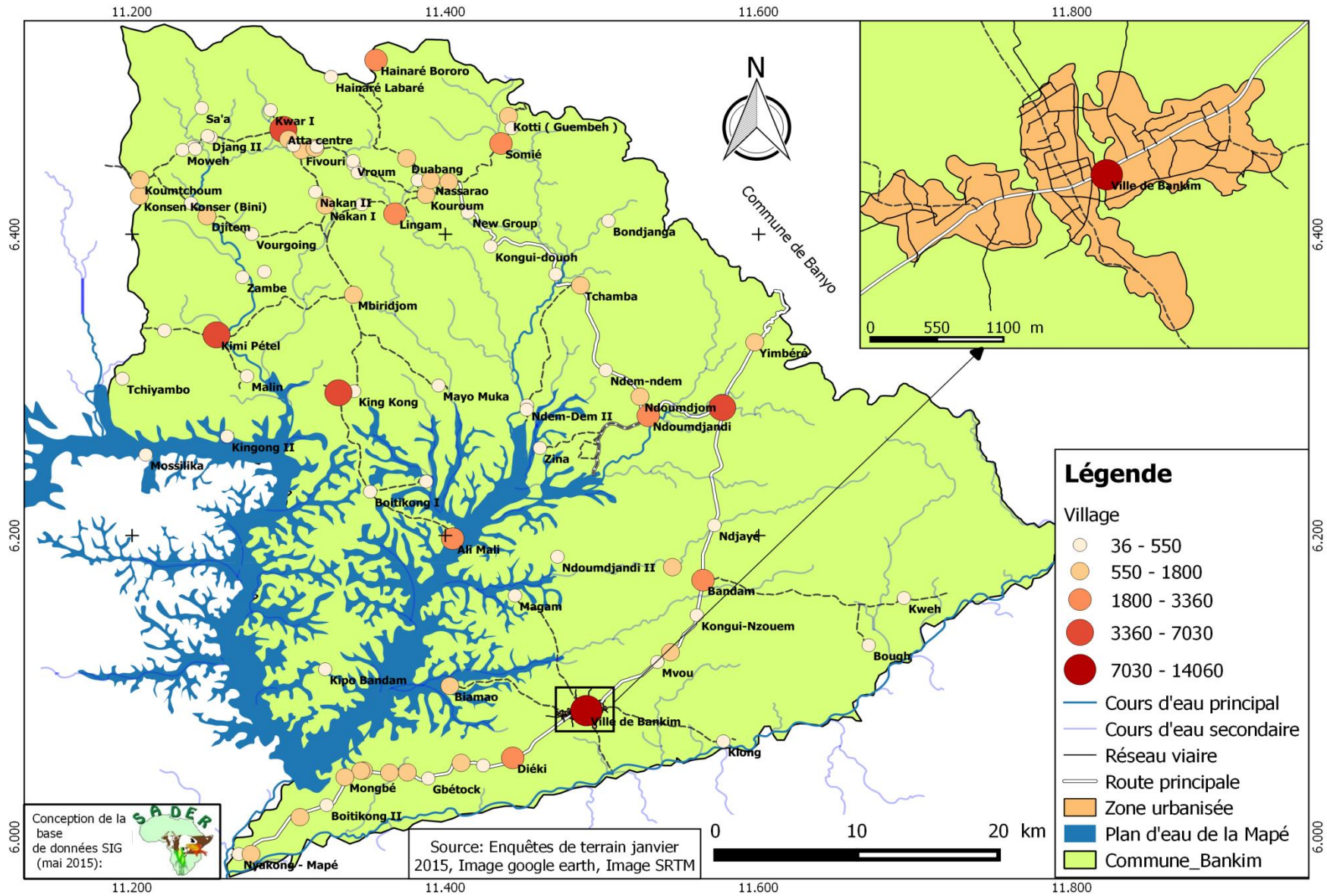
- 10,7% de la population étant des nourrissons (0-35 mois) ;
- 16,9% de la population étant la cible des PEV (0 à 59 mois) ;
- 6,3% de la population appartenant à celle préscolaire (4 à 5 ans) ;
- 23,4% de la population considérée comme celle d'âge scolaire dans le primaire (6 à 14 ans) ;
- 18,5% de la population représentant celle des adolescents (12 à 19 ans) ;
- 34,7% de la population considérée comme des jeunes (15 à 34 ans).

Cette population en fonction des groupes spécifiques se présente donc de la manière suivante :

**Tableau 1 : Répartition de la population de la commune de Bankim selon le lieu de résidence et selon certains groupes spécifiques.**

Groupes spécifiques	Urbain	Rural	Total
Hommes	6 964	41 026	<b>47 990</b>
Femmes	7 096	46 465	<b>53 561</b>
<b>TOTAL</b>	<b>14 060</b>	<b>87 491</b>	<b>101 551</b>
nourrissons (0-35 mois)	1 504	9 362	<b>10 866</b>
Population cible des PEV (enfants de 0 à 59 mois)	2 376	14 786	<b>17 162</b>
Population d'âge préscolaire (4 à 5ans)	886	5 512	<b>6 398</b>
Population d'âge scolaire (6 à 14 ans)	3 290	20 473	<b>23 763</b>
Adolescents (12-19 ans)	2 601	16 186	<b>18 787</b>
Population des jeunes (15-34 ans)	4 879	30 359	<b>35 238</b>

Source : Résultats du diagnostic participatif SADER 2015



Carte 2: répartition de la population de Bankim

### 3.1.3.2 Répartition de la population de la commune par village

Tableau 2: Répartition de la population par groupe spécifique et par village

N°	Villages/groupements	Population								
		Hommes	Femmes	TOTAL	Nourrissons (0-35 mois)	Population cible des PEV (0 à 59 mois)	Population préscolaire (4 à 5 ans)	Population d'âge scolaire (6 à 14 ans)	Adolescents (12-19 ans)	Population des jeunes (15-34)
1.	Ville de Bankim	6964	7096	14 060	1 504	2 376	914	3 290	2 601	4 879
2.	Nyakong - Mapé	70	85	155	17	26	10	36	29	54
3.	Glory	320	460	780	83	132	51	183	144	271
4.	Gbandji	296	298	594	64	100	39	139	110	206
5.	Cité-Sonel	215	389	604	65	102	39	141	112	210
6.	Boitikong II	145	180	325	35	55	21	76	60	113
7.	Bougam Marché	458	687	1145	123	194	74	268	212	397
8.	Bougam Village	386	596	982	105	166	64	230	182	341
9.	Mongbé	280	335	615	66	104	40	144	114	213
10.	Gbétock	48	40	88	9	15	6	21	16	31
11.	Ngatti	350	380	730	78	123	47	171	135	253
12.	Mibellong	125	140	265	28	45	17	62	49	92
13.	Moinkoing	280	320	600	64	101	39	140	111	208
14.	Gnagni	11	25	36	4	6	2	8	7	12
15.	Diéki	1100	1350	2450	262	414	159	573	453	850
16.	Biamao	450	550	1000	107	169	65	234	185	347
17.	Klong	90	100	190	20	32	12	44	35	66
18.	Mvou	267	259	526	56	89	34	123	97	183
19.	Tchim	329	337	666	71	113	43	156	123	231
20.	Kongui-Nzouem	150	255	405	43	68	26	95	75	141
21.	Magam (ancien Bandam)	140	165	305	33	52	20	71	56	106
22.	Bandam	1104	1300	2404	257	406	156	563	445	834
23.	Nyakong	450	512	962	103	163	63	225	178	334
24.	Kweh (groupement)	75	80	155	17	26	10	36	29	54
25.	Bough	85	95	180	19	30	12	42	33	62
26.	Ndjayé	200	305	505	54	85	33	118	93	175
27.	Nyamboya	3736	2737	6473	693	1 094	421	1 515	1 198	2 246
28.	Yimbéré	650	865	1515	162	256	98	355	280	526
29.	Ndoumdjandi	911	1389	2300	246	389	150	538	426	798
30.	Ndoumdjandi II	234	211	445	48	75	29	104	82	154
31.	Ndoumdjom	325	422	747	80	126	49	175	138	259
32.	Ndem-ndem	157	350	507	54	86	33	119	94	176
33.	Ndem-Dem II	140	165	305	33	52	20	71	56	106
34.	Zina	57	45	102	11	17	7	24	19	35
35.	Tchamba	476	648	1124	120	190	73	263	208	390
36.	Bondjanga	250	300	550	59	93	36	129	102	191
37.	Kongui-douoh	185	238	423	45	71	27	99	78	147
38.	Tapon	80	96	176	19	30	11	41	33	61
39.	Kwi Dang	101	150	251	27	42	16	59	46	87
40.	Somié	1150	2210	3360	360	568	218	786	622	1 166
41.	Kotti (Guembeh )	296	328	624	67	105	41	146	115	217
42.	Yokassala	100	150	250	27	42	16	59	46	87
43.	Sarki Baka	300	350	650	70	110	42	152	120	226
44.	Nassarao	250	350	600	64	101	39	140	111	208
45.	Kouroum	250	370	620	66	105	40	145	115	215
46.	Lingam	1350	1500	2850	305	482	185	667	527	989
47.	Magnam	50	60	110	12	19	7	26	20	38
48.	Songkolong	3400	3600	7000	749	1 183	455	1 638	1 295	2 429
49.	Mbiridjom	250	350	600	64	101	39	140	111	208
50.	Mayo Muka	100	105	205	22	35	13	48	38	71



N°	Villages/groupements	Population								
		Hommes	Femmes	TOTAL	Nourrissons (0-35 mois)	Population cible des PEV (0 à 59 mois)	Population préscolaire (4 à 5 ans)	Population d'âge scolaire (6 à 14 ans)	Adolescents (12-19 ans)	population des jeunes (15-34)
51.	Kimi Pétel	3000	2770	5770	617	975	375	1 350	1 067	2 002
52.	King Kong	80	90	170	18	29	11	40	31	59
53.	Mossilika	82	75	157	17	27	10	37	29	54
54.	Ali Mali	1549	1690	3239	347	547	211	758	599	1124
55.	Fouabang	100	110	210	22	35	14	49	39	73
56.	Vourgoing	120	80	200	21	34	13	47	37	69
57.	Zambe	90	110	200	21	34	13	47	37	69
58.	Nakan I	396	504	900	96	152	59	211	167	312
59.	Nakan II	40	50	90	10	15	6	21	17	31
60.	Djitem	350	680	1030	110	174	67	241	191	357
61.	Kwar II	448	325	773	83	131	50	181	143	268
62.	Hainaré Labaré	150	200	350	37	59	23	82	65	121
63.	Hainaré Bororo	1657	1115	2772	297	468	180	649	513	962
64.	Djang I	100	22	122	13	21	8	29	23	42
65.	Djang II	155	200	355	38	60	23	83	66	123
66.	Malin	180	120	300	32	51	20	70	56	104
67.	Kingong II	60	50	110	12	19	7	26	20	38
68.	Vroum	25	35	60	6	10	4	14	11	21
69.	Ndeh (kpongong I)	100	145	245	26	41	16	57	45	85
70.	Dong (Kpongong II)	100	94	194	21	33	13	45	36	67
71.	Fivouri	500	700	1200	128	203	78	281	222	416
72.	Malem	180	120	300	32	51	20	70	56	104
73.	Kila	700	800	1500	161	254	98	351	278	521
74.	Petit Atta	238	109	347	37	59	23	81	64	120
75.	Atta centre	3030	4000	7030	752	1 188	457	1 645	1 301	2 439
76.	Kwar I	150	350	500	54	85	33	117	93	174
77.	Konsen Konser (Bini)	200	800	1000	107	169	65	234	185	347
78.	New Ngon	80	90	170	18	29	11	40	31	59
79.	Tong	82	242	324	35	55	21	76	60	112
80.	Sa'a	200	250	450	48	76	29	105	83	156
81.	Moweh	150	200	350	37	59	23	82	65	121
82.	Djap	105	250	355	38	60	23	83	66	123
83.	New Group	175	125	300	32	51	20	70	56	104
84.	Tchiyambo	180	215	395	42	67	26	92	73	137
85.	Duabang	350	500	850	91	144	55	199	157	295
86.	Fingon	90	100	190	20	32	12	44	35	66
87.	Boitikong I	85	95	180	19	30	12	42	33	62
88.	Boitikong III	50	40	90	10	15	6	21	17	31
89.	Kipo Bandam	81	72	153	16	26	10	36	28	53
90.	Koumtchoum	700	1100	1800	193	304	117	421	333	625
91.	Long Gass	245	300	545	58	92	35	128	101	189
<b>TOTAL GENERAL</b>		<b>45 539</b>	<b>52 251</b>	<b>97 790</b>	<b>10 464</b>	<b>16 527</b>	<b>6 356</b>	<b>22 883</b>	<b>18 091</b>	<b>33 933</b>

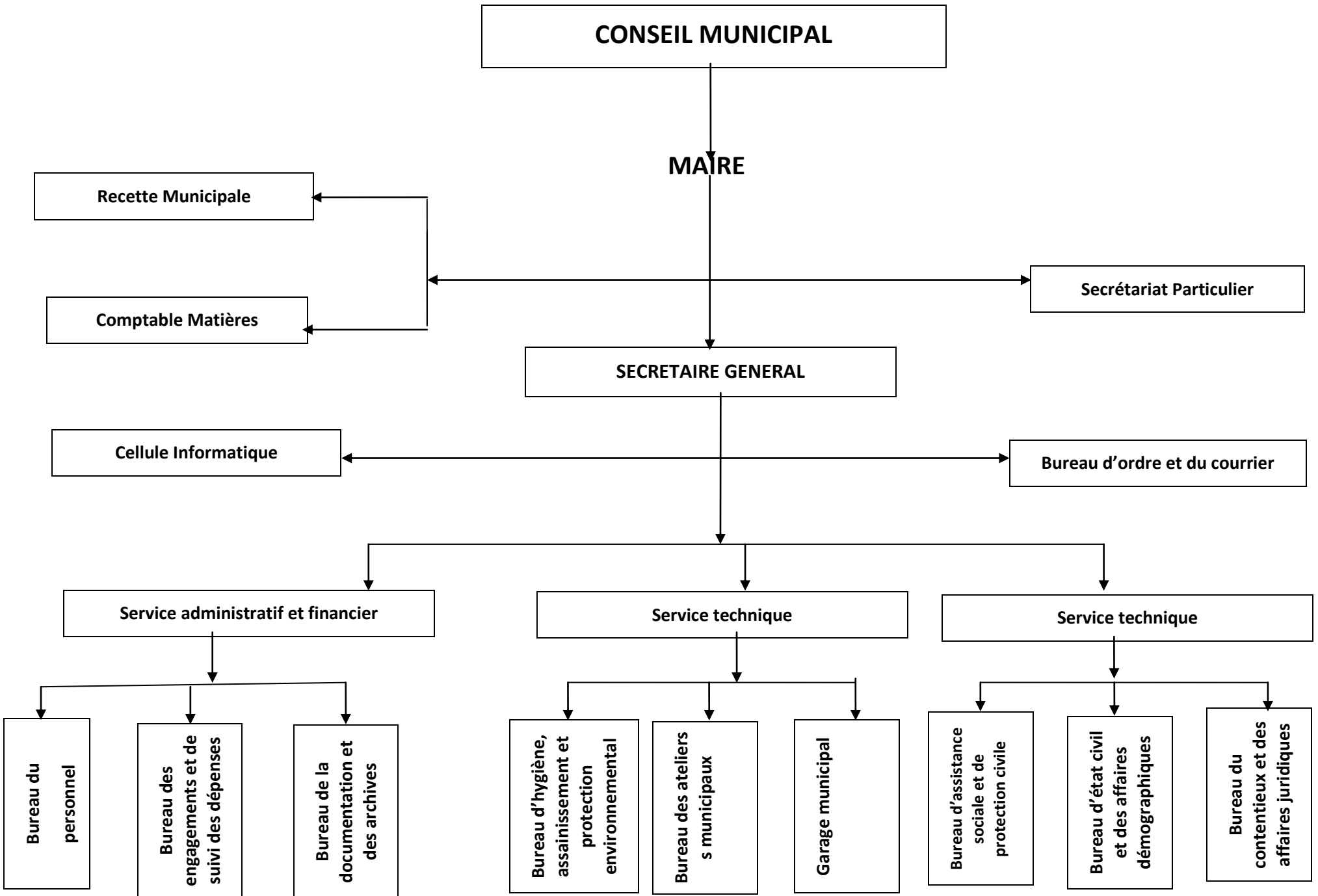
Source : Résultats du diagnostic participatif réalisé par SADER en 2015

À l'exception du centre urbain de la commune qui est bankim, les villages à forte agglomération sont Atta Centre, Songkolong et Nyamboya avec des populations estimées respectivement à 7030, 7000 et 6473 âmes alors que le moins peuplé est Gnagni avec 36 personnes.

### 3.2. Synthèse du DIC

#### 3.2.1 Ressources humaines

##### 3.2.1.1. Etat des lieux



Dans cet organigramme, seuls les services et bureaux suivants sont opérationnels :

- ✚ Le secrétariat particulier du Maire ;
- ✚ Le Secrétariat Général ;
- ✚ La Recette Municipale ;
- ✚ Le service des affaires administratives et de suivi des dépenses dont seul le bureau des engagements et de suivi des dépenses est opérationnel ;
- ✚ Le service des affaires sociales et culturelles.

Les forces et les faiblesses de chacun de ces services sont consignées dans le tableau ci-après :

**Tableau 3 : Fonctionnalité des différents services**

Services	Personnel		Matériel de travail		Communication intra Et inter services		Planification des activités		Evaluation des activités du personnel	
	Forces	Faiblesses	Forces	Faiblesses	Forces	Faiblesses	Forces	Faiblesses	Forces	Faiblesses
<b>Le secrétariat particulier du Maire</b>	<ul style="list-style-type: none"> <li>- Formation en sténodactylographie ;</li> <li>- toujours présente au poste jusqu'au départ du Maire</li> </ul>	<ul style="list-style-type: none"> <li>- Absence d'un assistant ;</li> <li>- faible maîtrise de l'outil informatique</li> </ul>	<ul style="list-style-type: none"> <li>- Ordinateur HP complet ;</li> <li>- une imprimante HP office Jet Pro 800 ;</li> <li>- une machine à dactylographier ;</li> <li>- le petit matériel de bureau.</li> </ul>	<ul style="list-style-type: none"> <li>- Absence d'une photocopieuse ;</li> <li>- fournitures de bureau en quantité insuffisante.</li> </ul>	<ul style="list-style-type: none"> <li>- verbalement ;</li> <li>- par écrits ;</li> <li>- par téléphone ;</li> <li>- par les correspondances.</li> </ul>	RAS	<ul style="list-style-type: none"> <li>Les horaires de présence au poste sont planifiés.</li> </ul>	<ul style="list-style-type: none"> <li>Non prise en compte des heures supplémentaires</li> </ul>	RAS	<ul style="list-style-type: none"> <li>Faible évaluation des activités du personnel</li> </ul>
<b>Le secrétariat général</b>	<ul style="list-style-type: none"> <li>- SG titulaire d'un Baccalauréat et d'un diplôme de CEFAM de Buéa ;</li> <li>- toujours disponible ;</li> <li>- remplir au quotidien les missions qui lui sont dévolues ;</li> <li>- ayant bénéficié de plusieurs ateliers de renforcement des capacités.</li> </ul>	<ul style="list-style-type: none"> <li>- Absence d'un responsable de la cellule informatique ;</li> <li>- absence d'un chef de bureau d'ordre et du courrier ;</li> <li>- faible maîtrise de l'outil informatique.</li> </ul>	<ul style="list-style-type: none"> <li>- 01 bureau en 3 pièces en formica ;</li> <li>- 01 armoire en formica ;</li> <li>- 01 fauteuil de bureau roulant et 3 fauteuils pour usagers en cuir ;</li> <li>- 01 ordinateur de bureau ;</li> <li>- 01 table pour ordinateur ;</li> <li>- 01 cafetière Sanford ;</li> <li>- 01 imprimante à jet d'encre ;</li> <li>- 01 dispositif de panneau solaire ;</li> <li>- 01 imprimante HP Laser jet P2035.</li> </ul>	<ul style="list-style-type: none"> <li>- 01 net book HP de maintenance en panne ;</li> <li>- absence d'un groupe électrogène en bon état ;</li> <li>- absence du matériel de communication ;</li> <li>- insuffisance du matériel didactique.</li> </ul>	<ul style="list-style-type: none"> <li>- Échanges verbaux, écrits et téléphoniques ;</li> <li>- communiqués affichés au babillard.</li> </ul>	RAS	<ul style="list-style-type: none"> <li>Moyennement réalisées</li> </ul>	<ul style="list-style-type: none"> <li>Lors des réunions hebdomadaires</li> </ul>	RAS	
<b>La recette</b>	<ul style="list-style-type: none"> <li>- Le Receveur</li> </ul>	<ul style="list-style-type: none"> <li>- Faible</li> </ul>			<ul style="list-style-type: none"> <li>- Échanges</li> </ul>	RAS	RAS	Moyennement	Lors des réunions	Moyennement

Services	Personnel		Matériel de travail		Communication intra Et inter services		Planification des activités		Evaluation des activités du personnel	
	Forces	Faiblesses	Forces	Faiblesses	Forces	Faiblesses	Forces	Faiblesses	Forces	Faiblesses
<b>municipale</b>	<p>Municipal est titulaire d'un diplôme de CEFAM ;</p> <ul style="list-style-type: none"> <li>- il est résident et disponible ;</li> <li>- ayant bénéficié de plusieurs ateliers de renforcement des capacités ;</li> <li>- traite avec célérité les dossiers de paiement ;</li> <li>- présence de 03 assistants dont l'ACF ;</li> <li>- présence d'un agent du centre départemental des impôts.</li> </ul>	<ul style="list-style-type: none"> <li>formation des agents collecteurs des taxes communales ;</li> <li>- faible niveau des collecteurs des taxes communales ;</li> <li>- faible maîtrise de l'outil informatique ;</li> <li>- faible maîtrise par l'ACF des stratégies d'amélioration des recettes propres de la commune.</li> </ul>			<ul style="list-style-type: none"> <li>verbaux, écrits et téléphoniques ;</li> <li>- communiqués affichés au babillard.</li> </ul>			réalisées	hebdomadaires	évaluées
<b>Le service technique</b>	<ul style="list-style-type: none"> <li>- ACD titulaire d'une licence en sciences économiques et de gestion ;</li> <li>- originaire de la ville de Bankim.</li> </ul>	<ul style="list-style-type: none"> <li>- Faible maîtrise de l'outil informatique par l'ACD ;</li> <li>- faible maîtrise par l'ACD de ses missions ;</li> <li>- faible descente sur le terrain par l'ACD ;</li> <li>- non maîtrise de l'utilisation du GPS par l'ACD</li> </ul>	<ul style="list-style-type: none"> <li>- 01 ordinateur de bureau ;</li> <li>- 01 imprimante HP Laser jet P2035 ;</li> <li>- un GPS</li> </ul>	<ul style="list-style-type: none"> <li>- Absence d'une moto de terrain ;</li> <li>- insuffisance du matériel didactique</li> </ul>	<ul style="list-style-type: none"> <li>- Échanges verbaux, écrits et téléphoniques ;</li> <li>- communiqués affichés au babillard.</li> </ul>	RAS	RAS	Moyennement planifiées	Lors des réunions hebdomadaires	Moyennement évaluées
<b>Service des affaires administrati</b>	<ul style="list-style-type: none"> <li>- intervention de 04 agents au niveau du bureau des</li> </ul>	<ul style="list-style-type: none"> <li>- Faible maîtrise de l'outil informatique ;</li> <li>- absence de</li> </ul>	<ul style="list-style-type: none"> <li>- une photocopieuse ;</li> <li>- la machine à dactylographier ;</li> </ul>	<ul style="list-style-type: none"> <li>- Absence d'un ordinateur ;</li> <li>- insuffisance du matériel</li> </ul>	<ul style="list-style-type: none"> <li>- Échanges verbaux, écrits et téléphoniques ;</li> <li>- communiqués</li> </ul>	RAS	RAS	Moyennement planifiées	Lors des réunions hebdomadaires	Moyennement évaluées

Services	Personnel		Matériel de travail		Communication intra Et inter services		Planification des activités		Evaluation des activités du personnel		
	Forces	Faiblesses	Forces	Faiblesses	Forces	Faiblesses	Forces	Faiblesses	Forces	Faiblesses	
<b>Services financiers et</b>	engagements et de suivi des dépenses.	formation et recyclage de 3 autres agents en dehors du SG ; - absence du chef de ce service ; - Absence du chef de bureau de la documentation et des archives.	- le petit matériel de bureau	didactique	affichés au babillard.						
<b>Service des affaires sociales et culturelles</b>	- Chef de bureau d'état civil et des affaires démographiques titulaire d'un BEPC et ancien percepteur ; - disponibilité du chef de bureau d'état de civil ; - chef de bureau du contentieux et des affaires juridiques titulaire d'une maîtrise en droit privé et toujours disponible.	- Absence du chef de ce service ; - absence de formation de ces 2 agents ; - absence du chef de bureau de l'assistance sociale et de la protection civile.	- Divers registres d'état civil ; - des imprimés correspondants à ces registres ; - le petit matériel de bureau.	- Rupture du stock des registres d'actes de naissance ; - absence d'un fauteuil pivotant ; - insuffisance des fauteuils pour usagers ; - absence d'une grande étagère pour décongestionner le fichier d'état civil.	- Échanges verbaux, écrits et téléphoniques ; - communiqués affichés au babillard.	RAS	RAS	Moyennement planifiées	Lors des réunions hebdomadaires	Moyennement évaluées	

Source : Diagnostic participatif SADER 2014

Quant aux ressources humaines proprement dites, l'exécutif communal est constitué du Maire et de ses deux Adjoints. Le conseil municipal est constitué de 31 conseillers municipaux dont 08 femmes et 23 hommes. Ce conseil se réunit 02 fois par an pour adopter le budget au mois de novembre et pour valider le compte administratif au mois d'avril de chaque année. Il est divisé en trois commissions :

- Une commission des grands travaux constituée de 11 membres ;
- Une commission de des affaires économiques et financières composée de 09 personnes ;
- Une commission des affaires sociales et culturelles qui est constituée de 08 membres.

### **3.2.1.2. Forces et faiblesses identifiées**

FORCES	FAIBLESSES	OPPORTUNITES	MENACES/ CONTRAINTES
<ul style="list-style-type: none"> <li>- Le respect du calendrier des réunions par tous les agents ;</li> <li>- la tenue régulière des réunions</li> <li>- La commune dispose de 32 agents communaux ;</li> <li>- la commune dispose d'un organigramme calqué des tableaux types des communes et adapté aux réalités locales ;</li> <li>- Le Secrétaire Général est dynamique et très disponible et titulaire d'un baccalauréat et d'un diplôme de CEFAM ;</li> <li>- L'exécutif communal est constitué d'un Maire assisté de deux Adjoints tous lettrés ;</li> <li>- On note une répartition des tâches entre le Maire et ses Adjoints ;</li> <li>- Le conseil municipal est représentatif des couches sociologiques de la Commune ;</li> <li>- Une forte activité des mouvements associatifs féminins dans la Commune ;</li> <li>- Dynamisme de la population ;</li> <li>- Taux de scolarité élevé ;</li> <li>- L'implication de quelques élites dans les actions de développement.</li> </ul>	<ul style="list-style-type: none"> <li>- Le non respect de la ponctualité par certains agents ;</li> <li>- l'influence des sentiments d'affinité sur certaines prises de décision d'intérêt général ;</li> <li>- l'abandon du poste de travail avant les heures de travail ;</li> <li>- l'esprit d'indispensabilité ;</li> <li>- le refus d'être critiqué ou d'accepter la différence par certains agents ;</li> <li>- l'absence d'humilité par certains agents ;</li> <li>- le trafic d'influence ;</li> <li>- la faible conscience professionnelle et d'éthique professionnelle ;</li> <li>- organigramme non fonctionnel ;</li> <li>- L'inexistence d'un règlement intérieur qui pourrait discipliner les agents communaux ;</li> <li>- la faible implication du CCD et du CCF dans la réalisation de leurs missions ;</li> <li>- faible maîtrise de l'outil informatique par la quasi-totalité des agents communaux ;</li> <li>- faible dotation des services de la Mairie en équipements et matériel didactique ;</li> <li>- la non maîtrise de la conduite de la moto par le CCD ;</li> <li>- faible occupation des agents communaux les jours ordinaires en dehors de vendredi (jour du marché) pour le recouvrement.</li> </ul>	<ul style="list-style-type: none"> <li>- Le personnel communal ne connaît pas d'aérés de salaire ;</li> <li>- tout le personnel est affilié à la CNPS ;</li> <li>- 02 cadres pris en charges par le PNDP appuient la Commune ;</li> <li>- La masse salariale ne déborde pas le ratio indiqué dans les textes donc la Commune peut encore recruter ;</li> <li>- le conseil municipal est constitué au moins de 80% membres lettrés ;</li> <li>- faible taux de déperdition scolaire ;</li> <li>- population cosmopolite ;</li> <li>- faible pesanteur socioculturel ;</li> <li>- existence au sein du personnel communal un artisan réparateur (NJI MVEINGUE Sylvère).</li> </ul>	<ul style="list-style-type: none"> <li>- Le rôle des conseillers n'est pas toujours perceptible par les populations ;</li> <li>- L'ignorance de certains conseillers municipaux ;</li> <li>- Prolifération du VIH/SIDA ;</li> <li>- le faible niveau intellectuel de la quasi-totalité des agents communaux (surtout les décisionnaires) ;</li> <li>- la non organisation des sessions de formation et des ateliers de renforcement des capacités des agents communaux ;</li> <li>- le faible respect du mode d'avancement du personnel ;</li> <li>- absence de formation forte du personnel communal et des conseillers municipaux ;</li> <li>- consommation abusive de l'alcool par les jeunes garçons et filles ;</li> <li>- la prostitution et le vagabondage des jeunes.</li> </ul>

Source : Diagnostic SADER 2014



### 3.2.1.3. Axes de renforcement au regard des problèmes identifiés

Compte tenues des faiblesses et quelques menaces relatives aux ressources humaines de la commune, les axes de renforcement en vue de l'amélioration suivants sont proposés.

- ✚ Mise en place d'un règlement intérieur ;
- ✚ Organisation des sessions de formation des conseillers municipaux sur la perception de leur rôle et sur le suivi évaluation de l'exécution des investissements programmés ;
- ✚ Rendre fonctionnel l'organigramme existant en convertissant certains agents de niveau intellectuel acceptable dans certains services : Monsieur Ngami Jean Baptiste pourrait devenir Chef de service des affaires sociales et culturelles et Monsieur Ngnibi Nestor comme Chef de service des affaires administratives et financières ;
- ✚ Renforcement des capacités des agents suscités en les envoyant au CEFAM ;
- ✚ Organisation des sessions de formation en informatique à la quasi-totalité des agents communaux ;
- ✚ Renforcement des capacités du Cadre Communal de Développement sur le suivi des investissements de la commune et en l'utilisation du GPS ;
- ✚ Formation du CCD en conduite de la moto ;
- ✚ Renforcement des capacités du CCF en identification des contribuables et des stratégies de recouvrement des taxes communales ;
- ✚ Affectation d'un chauffeur à la Sous-préfecture et un autre à l'hôpital étant donné que nous avons 4 chauffeurs pour un pick-up et une benz qui est vétuste;
- ✚ Amélioration du mode d'avancement du personnel communal ;
- ✚ Formation et redéploiement de certains agents dans les postes de travail suivants : bureau d'ordre et du courrier, bureau de la documentation et des archives, bureau des ateliers municipaux et bureau de l'assistance sociale et de la protection civile ;
- ✚ Recrutement d'un informaticien en vue de faire fonctionner la cellule informatique ;
- ✚ Affectation d'un agent communal à l'hôpital de district de Bankim ;
- ✚ Équipement de tous les services de la commune en outil informatique et matériel didactique ;
- ✚ sensibilisation des conseillers municipaux à s'impliquer dans le suivi des affaires de la Commune ;
- ✚ sensibilisation des populations à connaître leur statut sérologique ;
- ✚ sensibilisation des jeunes sur les inconvénients de la consommation abusive de l'alcool ;
- ✚ renforcement de la sensibilisation des jeunes sur l'éducation sexuelle.

### 3.2.2. Ressources financières

#### 3.2.2.1. Etat des lieux

**Tableau 4: Structure du budget 2009-2012**

Année	Budget prévisionnel	Budget réalisé	Taux de recouvrement (%)	Écart (%)
2009	111 853 786	55 247 251	49,39	- 50,61
2010	275 638 056	80 381 109	29,16	- 70,84
2011	324 363 659	189 297 313	58,36	- 41,64
2012	584 427 444	214 867 668	36,77	- 63,23

Sources : Budgets et Comptes administratifs 2009, 2010, 2011 et 2012.

Ce tableau nous informe que malgré le taux de recouvrement qui évolue en dents de scie, le budget réalisé quant à lui évolue croissant.

**Tableau 5 : Etat des dépenses pour les 04 dernières années**

Année	Dépenses prévisionnelles	Dépenses réalisées	Taux d'exécution (%)	Écart (%)
2009	111 853 786	54 55 996	48,95	- 51,05
2010	275 638 056	75 44 561	27,30	- 72,70
2011	324 363 659	178 878 912	55,15	- 44,85
2012	584 427 444	214 8 905	36,73	- 63,27

Sources : Budgets et Comptes administratifs 2009, 2010, 2011 et 2012.

Le taux d'exécution se comporte comme le taux de recouvrement. Néanmoins les dépenses réalisées croient chaque année. Elles sont passées du simple au double de 2010 à 2011 grâce aux ressources transférées.

Les ressources financières actuelles de la commune de Bankim sont l'impôt libératoire, l'Impôt sur le Revenu des Personnes Physiques (IRPP), le loyer communal, les tickets de marché, la taxe sur la publicité, la taxe de stationnement, le ticket de quai, les taxes de transit, les droits de licence et de patente (70%), les droits de permis de construire, les amendes de simple police et les droits de fourrière.

Les ressources financières potentielles de la Commune de Bankim sont : les carrières, les droits de quai sur l'embarcation, la taxe d'embarcation au niveau des eaux de la Mapé, la taxe à bétail, la taxe d'occupation des voies temporaires, les taxes d'assainissement, la taxe d'inspection sanitaire et la taxe de stationnement des mato-taximen.

En analysant les comptes administratifs de 2009 à 2012, les ressources financières externes de la commune sont exclusivement des Centimes Additionnels Communaux (CAC). Mais nous nous souvenons aussi qu'en 2009, le PNDP avait financé la réalisation de certaines infrastructures dans la commune à hauteur de

109 472 361 FCFA (voir journal de projet de la région de l'Adamaoua pour la période 2008 à 2013). Les fonds transférés ne sont pas de reste.

### Mécanisme de collecte des ressources financières propres et extérieures

Le service de l'assiette ne maîtrise pas l'assiette fiscale à partir du moment où le fichier des contribuables existant est caduque et est en cours d'actualisation. La seule mobilisation des ressources financières se repose sur les descentes de routine qui sont d'ailleurs périodiques. L'organisation des agents de collecte est aussi en cours avec l'introduction des percepteurs des marchés. Les seuls documents de collecte sont les quittanciers et les tickets. Comme moyens logistiques, ce sont les motos dont trois sont sur calle. Les fonds collectés sont sécurisés au niveau de la recette municipale sur la base des bulletins d'émission ou ordre des recettes 24 heures sur 24.

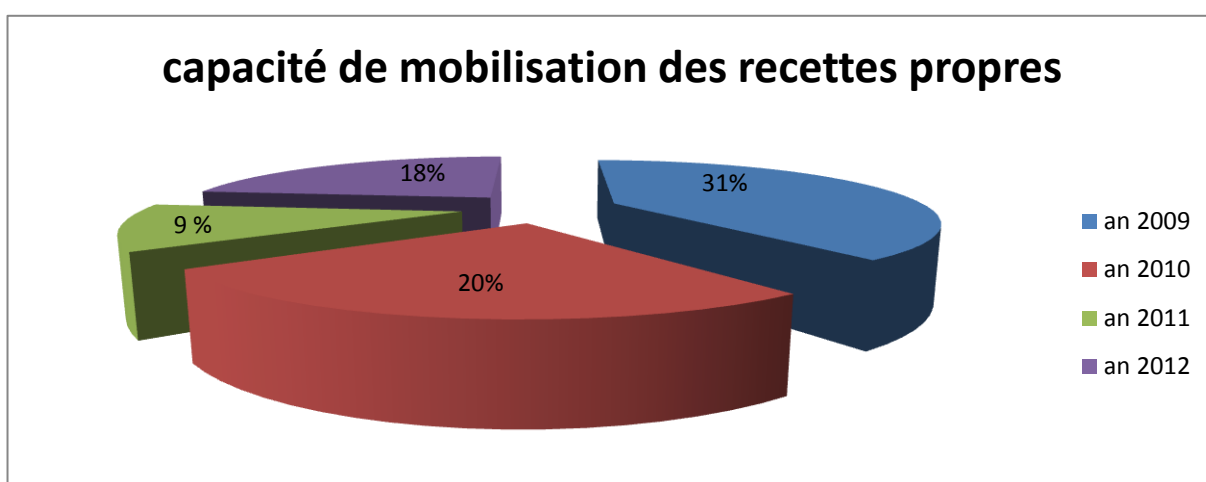


Figure 1 : Capacité de mobilisation des recettes propres

Quant aux recettes extérieures, elles proviennent exclusivement des CAC et parfois des ressources transférées. La capacité de mobilisation de ces ressources extérieures évolue croissant comme l'illustre le graphique ci-après :

## capacité de mobilisation des recettes extérieures (%)

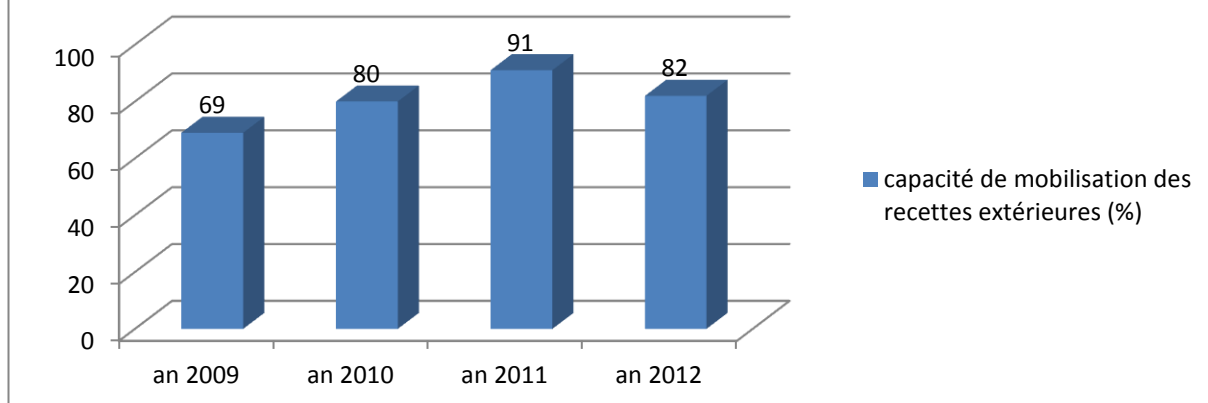


Figure 2 : Capacité de mobilisation des recettes extérieures

**Tableau 6 : Structure des comptes administratifs sur au moins trois exercices**

N°	Situation générale	2009	2010	2011	2012
1.	Total recettes	55 247 251	80 381 109	189 297 313	214 867 668
2.	Total dépenses	54 755 996	75 244 561	178 878 912	214 688 905
3.	Excédent d'exercice	491 255	5 136 548	10 418 401	178 763
4.	<b>Taux d'exécution (%)</b>	<b>99,11</b>	<b>93,61</b>	<b>94,50</b>	<b>99,92</b>
5.	Recettes	55 247 251	80 381 109	189 297 313	214 867 668
6.	Fonctionnement	55 247 251	80 789 604	184 760 765	204 449 267
7.	Investissement	-	491 255	5 136 548	10 418 401
8.	pourcentage d'investissements (%)	-	1	3	5
9.	Recettes propres	17 047 251	15 819 604	16 760 765	26 169 267
10.	Recettes extérieures	38 200 000	64 970 000	168 000 000	178 280 000
11.	<b>Pourcentage des recettes propres dans les recettes de fonctionnement (%)</b>	<b>31</b>	<b>20</b>	<b>9</b>	<b>13</b>
12.	CAC	38 200 000	64 970 000	168 000 000	178 280 000
13.	Subventions de fonctionnement reçues	-	-	-	-
14.	Recettes fiscales	8 962 741	6 956 804	9 801 146	12 627 636
15.	Produits de l'exploitation du domaine et des services de la collectivité	4 147 050	3 227 200	3 084 450	5 469 550
16.	Produits et profits divers	45 900	352 000	0	72 000
17.	Taxes communales indirectes	3 823 490	4 383 600	3 275 169	7 640 081
18.	Réserve affectée pour fonctionnement	0	0	600 000	-
19.	Recettes tot/habitant	671	976	2 299	2 610
20.	Recettes propres/recettes totales	0,31	0,20	0,09	0,12

Source : Comptes administratifs 2009, 2010, 2011 et 2012

Il ressort de ce tableau que les recettes de fonctionnement de la Commune de Bankim depuis 2010 viennent à plus de 80% des recettes extérieures qui sont les CAC. Quant aux recettes propres elles représentent moins de 20% au cours des trois dernières années et sont en majorité constituées des recettes fiscales. Elles se sont considérablement améliorées en 2012. En se référant des ressources financières actuelles et celles potentielles, nous pouvons affirmer que les ressources propres sont très faibles.

Quant aux dépenses, elles se comportent de la manière suivante :

**Tableau 7: Etat des dépenses des comptes administratifs 2009-2012**

N°	Situation générale	2009	2010	2011	2012
1.	<b>Dépenses</b>	54 756 001	75 244 561	177 382 325	214 708 209
2.	Fonctionnement	53 591 050	61 915 412	94 982 729	112 414 937
3.	Investissement	1 164 591	16 329 149	82 399 596	102 293 272
<b>4.</b>	<b>Pourcentage des dépenses d'investissement (%)</b>	<b>2</b>	<b>22</b>	<b>46</b>	<b>48</b>
5.	Fonctionnement/habitants	651	752	1 154	1 365
6.	Investissement/habitant	16	227	1 143	1 419
7.	Fonctionnement	55 247 251	61 915 412	94 982 729	112 414 937
8.	Dépenses liées au personnel	16 969 408	27 582 545	23 521 753	21 091 892
<b>9.</b>	<b>Pourcentage salaire du personnel/fonctionnement</b>	<b>31</b>	<b>45</b>	<b>25</b>	<b>19</b>
10.	Dépenses pour l'équipe municipale	2 155 000	774 000	2 121 100	957 575
11.	Dépenses de fonctionnement courant	29 766 642	29 038 867	58 839 876	83 064 970
12.	Appui à l'autorité administrative	-	-	-	-
13.	Entretien du patrimoine communal	-	-	-	-
14.	Subventions aux tiers	4 700 000	4520000	10 500 000	7 300 500
15.	Participation au fonctionnement d'autres structures	-	-	-	-
<b>16.</b>	<b>Investissement</b>	<b>1 164 951</b>	<b>16 329 149</b>	<b>82 399 596</b>	<b>102 293 272</b>
17.	Engins	0	0	0	0
18.	Bâtiments	0	3 479 119	57 989 937	54 134 872
19.	Construction (voirie et réseaux routes, ponts, bacs...)	0	0	7 000 000	0
20.	Equipements	964 951	9 997 425	16 548 006	48 158 400
21.	Terrains	200 000	-	1 496 587	0
22.	Emprunts	0	2 852 605	861 653	0
<b>23.</b>	<b>Nombre d'habitants</b>	<b>82 335</b>	<b>82 335</b>	<b>82 335</b>	<b>82 335</b>

Source : Comptes administratifs 2009, 2010, 2011 et 2012

Le premier constant qui ressort de ce tableau est qu'avant 2010, le taux d'investissement était très faible (2%). C'est grâce aux ressources transférées à partir de 2010 que ce taux a commencé à s'améliorer. Par ailleurs, le ratio salaire du personnel sur dépenses totales de fonctionnement n'a pas été respecté en 2010 (supérieur à 35%). Depuis 2011 ce ratio est respecté et peut permettre à l'exécutif communal de renforcer son personnel.

Rappelons tout de même que pour ces comptes administratifs, c'est le Maire, le Receveur Municipal et leurs personnels techniques qui décident de leur soumission par délibération du conseil municipal avant le 15 mars de chaque année. Ces comptes sont élaborés sur la base des certificats des recettes et des dépenses. Par la suite, ils sont approuvés par la Tutelle et la Chambre des comptes sur états financiers et sur pièces justificatives. Ces comptes sont transmis à plus tard le 31 mai de chaque année à la chambre des comptes pour validation. Ces comptes sont publiés par le Maire et le Receveur Municipal dans les services intéressés et sur demande des tiers après validation de la Tutelle.

### **3.2.2.2. Forces et faiblesses identifiées**

FORCES	FAIBLESSES	OPPORTUNITES	MENACES/CONTRAINTES
<ul style="list-style-type: none"> <li>- Services techniques disponibles ;</li> <li>- L'existence des contribuables dans la Commune ;</li> <li>- Le Receveur Municipal est un diplômé du CEFAM de Buéa et est disponible ;</li> <li>- Bonne collaboration entre les membres de l'équipe dirigeante ;</li> <li>- Bon archivage des documents comptables ;</li> <li>- Présence d'un agent du Centre Départemental des Impôts ;</li> <li>- Bonne collaboration entre le CDI et la Commune ;</li> <li>- Bonne mobilisation des recettes extérieures (FEICOM, État, PNDP...).</li> </ul>	<ul style="list-style-type: none"> <li>- L'absence d'un fichier des contribuables actualisé ;</li> <li>- le faible recouvrement des recettes propres de la commune ;</li> <li>- la faible initiative pour générer les ressources propres de la commune ;</li> <li>- la non maîtrise de la gestion des recouvrements par les percepteurs et autres chefs collecteurs d'impôts ;</li> <li>- la restriction de l'assiette fiscale ;</li> <li>- la faible initiative du Cadre Communal Financier dans le développement des stratégies relatives à l'amélioration des ressources propres ;</li> <li>- l'absence d'un système de comptabilité informatisé ;</li> <li>- la faible réalisation des investissements devant générer des ressources propres ;</li> <li>- l'absence de certains cadres diplômés en régies financières dans la commission de finances et des affaires économiques.</li> </ul>	<ul style="list-style-type: none"> <li>- La mise en place progressive du logiciel Simba dans les services de la recette municipale aux fins de la bonne tenue de sa comptabilité ;</li> <li>- la présence des nombreuses ressources financières potentielles ;</li> <li>- la mise à la disposition de la commune d'un Cadre Communal Financier par le PNDP ;</li> <li>- la présence au sein du conseil municipal des diplômés en régies financières ;</li> <li>- la participation des responsables de la recette municipale à des nombreux séminaires et formations.</li> </ul>	<ul style="list-style-type: none"> <li>- Détournement des recettes de la commune par certains agents communaux, conseillers municipaux et percepteurs des marchés ;</li> <li>- la création des postes de contrôle parallèle par certains agents ;</li> <li>- le non reversement de certains droits reçus par certains agents véreux ;</li> <li>- existence des coupons fictifs ;</li> <li>- L'incivisme fiscal ;</li> <li>- le non recouvrement de la taxe à bétail ;</li> <li>- l'absence d'une fourrière municipale.</li> </ul>

Source : Diagnostic SADER 2014



### 3.2.2.3. Axes de renforcement au regard des problèmes identifiés

- ✚ Mise en place d'une stratégie efficace de collecte des ressources financières ;
- ✚ création d'un lotissement municipal ;
- ✚ actualisation du fichier des contribuables de la commune ;
- ✚ mise en place d'un dispositif de contrôle de recouvrement des taxes ;
- ✚ information et sensibilisation des communautés sur la nécessité du paiement des taxes communales ;
- ✚ mise en place d'une cellule de suivi des collecteurs de taxe et percepteurs des marchés ;
- ✚ institutionnalisation du service de collecte des taxes,
- ✚ structuration les contribuables par corps d'activités ;
- ✚ responsabilisation des leaders de chaque corps dans la collecte des taxes, patentes et éventuellement impôts libérateurs de leur secteur ;
- ✚ instauration d'une motivation des collecteurs au prorata des montants collectés ;
- ✚ sensibilisation permanente des contribuables ;
- ✚ sécurisation de la place du marché actuel ;
- ✚ construction d'un marché moderne ;
- ✚ recouvrement de la taxe à bétail en collaborant avec les différents Chefs des centres zootechniques et vétérinaires ;
- ✚ constructions des toilettes publiques payantes ;
- ✚ construction d'un parking communal pour stationnement des camions à l'entrée de Nguinklo venant de Banyo ;
- ✚ construction des hangars et boutiques dans les différents marchés hebdomadaires de certains villages ;
- ✚ étude de faisabilité et réhabilitation des hangars de marché de Songkolong, de Ligam et de Nyakong ;
- ✚ finalisation de l'installation du logiciel Simba dans les services de la recette municipale ;
- ✚ réception et équipement de l'auberge municipale ;
- ✚ initiative du projet de construction des logements sociaux ;
- ✚ aménagement d'une fourrière municipale.

### 3.2.3. Patrimoine communal

#### 3.2.3.1 Etat des lieux

La commune de Bankim dispose d'un inventaire de son patrimoine qui est matérialisé dans le tableau suivant :

**Tableau 8: Etat du patrimoine de la commune**

N°	Type du bien	Date d'acquisition	État de fonctionnement actuel	Niveau d'utilisation	Valeur	Source de financement
1.	Une aire d'abattage à Bankim	1985	vétuste	Moyen	1 500 000	Commune
2.	Pharmacie municipale	1984	Bon état	Occupé par le commissariat spécial	1 200 000	Commune
3.	11 hangars de marché	De 1979 à 2012	7 sont en bon état, 03 sont vétustes et 1 transformé en stand	Beaucoup plus occupé les jours des marchés	26 000 000	Commune
4.	Un foyer municipal	2003	Bon état	- Un compartiment est loué par COFECI ; - l'autre est en cours de location par Express-Echange ; - la grande salle est louée lors des manifestations.	35 000 000	Commune/PAPT
5.	Hôtel de ville	1992	Bon état	Optimal	30 000 000	FEICOM
6.	Tribune de fête	1998	Vétuste	Lors de certaines manifestations	2 400 000	Commune
7.	Parc à bétail à Nyamboya	1989	Vétuste	Utilisé le jour du marché à bétail (dimanche)	350 000	Commune
8.	Case de passage à Mapé-Sonel	2000	Bon état	Moyen	600 000	Commune
9.	Bureau de pépinière à Diékié	2000	Mauvais état	Moyen	4 000 000	MINFOF
10.	10 boutiques à Bankim		Bon état	En concession		Commune
11.	Une auberge municipale		En cours de réception	pas encore utilisé		FEICOM
12.	32 chaises en fer forgé pour les conseillers municipaux		Bon état	Utilisé lors du conseil municipal		Commune
13.	250 chaises en plastique		Bon état	En location par les usagers lors des manifestations		Commune
14.	02 tentes		01 en bon état et l'autre en mauvais état	En location par les usagers lors des manifestations		Commune
15.	06 brouettes		En bon état	Bon		Commune
16.	Un générateur électrique		Vétuste	nul		Commune
17.	Les divers équipements de bureaux (voir fiche signalétique)			Bon		Commune
18.	Benne Mercedes TOYOTA 6000	Sept 2002	Passable	Moyen	68 877 994	FEICOM
19.	PICK-UP-YH65 TOYOTA double cabine	05/10/1985	Vétuste	Nul		
20.	TOYOTA HILUX	2012	Neuf	Bon	29 000 000	FEICOM
21.	05 motos Carter	2011	04 en panne	Mauvais		Commune

Source : Secrétariat général 2014

### 3.2.3.2 Forces et faiblesses identifiées

FORCES	FAIBLESSES	OPPORTUNITES	MENACES/CONTRAINTES
<ul style="list-style-type: none"> <li>- Existence de quelques infrastructures marchandes (11 hangars de marché, aire d'abattage, 10 boutiques) ;</li> <li>- mise en place d'une forêt communale ;</li> <li>- construction d'une auberge municipale qui sera bientôt fonctionnelle ;</li> <li>- acquisition du mobilier et d'immobilier sollicités par les populations (250 chaises, foyer municipal, tentes)</li> <li>- mise en location de 02 compartiments du foyer municipal ;</li> <li>- acquisition du matériel roulant (Benne Mercedes TOYOTA 6000, TOYOTA HILUX) ;</li> <li>- non distraction des recettes générées par le mobilier et le foyer municipal ;</li> <li>- Existence de services techniques étatiques ; des structures d'appui au développement (PNDP, FAIR-MED, SADER) et d'un plan communal de développement.</li> </ul>	<ul style="list-style-type: none"> <li>- La mauvaise gestion des ouvrages par les populations bénéficiaires ;</li> <li>- Absence de dépôts officiels d'ordures ménagères ;</li> <li>- la non valorisation des ressources touristiques ;</li> <li>- inexistence d'un système de gestion durable des ressources naturelles ;</li> <li>- la sous-exploitation du domaine foncier ;</li> <li>- absence d'une fourrière municipale ;</li> <li>- absence d'un lotissement communal ;</li> <li>- la mauvaise gestion des ouvrages par les populations bénéficiaires ;</li> <li>- le faible respect des normes de construction ;</li> <li>- le vieillissement de certains matériels roulants ;</li> <li>- l'absence d'un agent en charge de la maintenance des engins ;</li> <li>- l'absence du garage municipal ;</li> <li>- le mauvais état de 04 hangars de marché ;</li> <li>- l'absence des comités de surveillance des ressources forestières et fauniques.</li> </ul>	<ul style="list-style-type: none"> <li>- Disponibilité des terres fertiles ;</li> <li>- présence du plan d'eau de la Mapé d'une superficie de 380 km<sup>2</sup> ;</li> <li>- présence des pâturages propices à l'élevage ;</li> <li>- existence des nombreux cours d'eau ;</li> <li>- proximité du fleuve Mbam ;</li> <li>- le climat favorable à certaines cultures de rente (café, cacao, palmier à huile, banane plantain....) ;</li> <li>- commune partageant les limites avec les régions du centre, du nord-ouest et de l'ouest ;</li> <li>- une faune et une flore riches et diversifiées (Sapeli, l'Ayous, le Fraké, le Mayogani, le Bibolo et l'Iroko) ;</li> <li>- présence des galeries forestières le long des cours d'eau) ;</li> <li>- la présence de plusieurs lacs dont les lacs MBEGOU ; TANTOU, HOUMTCHIE, WOUEMI, WUI, KONGUI NDUOH ;</li> <li>- Existence des sites touristiques (bord du Mbam en saison sèche, Mont Ndangué, le lac sacré Sem-sem, la chefferie supérieure de Bankim, la chute de Yimbéré, la chute de Klong, le barrage de la Mapé) en attendant que ces sites soient complétés par les résultats du DPNV ;</li> <li>- Sols fertiles à plusieurs cultures vivrières et de rente (café, cacao, palmier à huile) ;</li> <li>- accessibilité à la plupart des villages de la commune ;</li> <li>- existence de la carrière de sable du Mbam comme ressources minières.</li> </ul>	<ul style="list-style-type: none"> <li>- La mise en eau du barrage de la retenue d'eau de la Mapé qui a englouti des milliers d'hectares de forêts ;</li> <li>- l'exploitation illicite des restes des forêts ;</li> <li>- absence de réserve foncière ;</li> <li>- la dégradation de l'environnement ;</li> <li>- le braconnage très poussé ;</li> <li>- le trafic d'influence qui frustre certains sectoriels qui régulent l'utilisation des ressources naturelles ;</li> <li>- le faible respect du repos biologique ;</li> <li>- le faible respect de la loi domaniale par les autochtones ;</li> <li>- absence du zonage ;</li> <li>- le phénomène récurrent des feux de brousse.</li> </ul>

Source : Secrétariat général 2014

### **3.2.3.3 Axes de renforcement au regard des problèmes identifiés**

- Mise en place d'un plan d'affectation des terres (zonage cultures-pâtures) ;
- la création des réserves foncières ;
- renforcement de la sensibilisation des chefs des cantons sur l'importance de la conservation des terres pour les générations futures ;
- la mise en place d'un lotissement communal ;
- mise en place d'un système de gestion des ressources naturelles ;
- mise en place d'une décharge municipale ;
- mise en place des comités de gestion des ouvrages communautaires ;
- sensibilisation des populations sur les normes requises de construction ;
- la réhabilitation de 04 hangars de marché ;
- en collaboration avec le sectoriel en charge des forêts et faune, mettre en place des comités de surveillance des ressources forestières et fauniques dans tous les cantons ;
- délimitation des zones d'agriculture et des zones d'élevage ;
- bonne réglementation de l'exploitation des ressources minières et halieutiques ;
- création des forêts communautaires dans certaines communautés ;
- bonne réglementation de l'exploitation des ressources forestières existantes ;
- recensement et aménagement de certains sites touristiques ;
- aménagement de tous les lacs naturels ;
- renforcement de la sensibilisation des acteurs de la filière pêche sur le bien fondé du repos biologique ;
- remplacement des engins vétustes ;
- formation d'un agent en maintenance des engins de la Commune ;
- création d'un garage municipal.

### **3.2.4 Gestion des relations**

### 3.2.4.1 Etat des lieux

INSTITUTION	NATURE DE LA RELATION	CONTENU DE LA RELATION	EXISTENCE DE RENCONTRES FORMELLES OU INFORMELLES	FREQUENCE DE RENCONTRES	EXISTENCE DE CONFLITS	NATURE DES CONFLITS	MECANISME DE REGLEMENT DE CONFLITS	PERCEPTION DU PARTENAIRE SUR LA RELATION AVEC LA COMMUNE	OBSERVATIONS
La Tutelle	Bonne	- Approbation des documents par la tutelle dans les délais ; - participation à toutes les réunions convoquées par la tutelle ; - apport de tout appui par la tutelle quand besoin se fait sentir et vis versa.	Oui	En moyenne toutes les deux semaines	Non	/		Bonne	
Services techniques	Bonne	- Apport de l'expertise technique par le sectoriel quand besoins se fait sentir; - invitation des sectoriels aux conseils municipaux et aux diverses réunions convoquées par le Maire ; - apport de tout appui par l'exécutif communal chaque fois qu'il est interpellé.	Oui	Régulière	Non	/		Bonne	- Appui de 4 500 plants de cacao par le MINADER ; - financement de la forêt communale d'une valeur de 5 000 000F CFA par le MINFOF
CVUC	Bonne	- Participation aux réunions convoquées par le CVUC ; - Échange avec les autres Maires.	Oui		Non	/		Positive	Le Maire est le Président régional du CVUC de l'Adamaoua.
Chefs traditionnels et congrégations religieuses	Passable	- Participation aux réunions et conseils municipaux convoqués par l'exécutif communal ; - réalisation de quelques ouvrages dans certains villages par la commune ; - certains chefs des villages facilitent la perception des taxes ; - participation de l'exécutif communal à certains comités de développement organisés par les cantons.	Oui	Régulière	Conflits d'intérêt	/	A l'amiable	Moyen	Certains chefs des quartiers du centre urbain attestent qu'ils ne voient que la présence de l'exécutif communal dans leur quartier que pendant les périodes de campagne.
La société civile	Bonne	- Participation aux réunions et conseils municipaux convoqués par l'exécutif communal ; - organisation des mini-comices agropastoraux en faveur des organisations des producteurs.	Oui		Non	/		Moyen	

Acteurs du secteur privé	Passable	- Participation aux réunions et conseils municipaux convoqués par l'exécutif communal ; - paiement des taxes et impôts libérateurs par certains contribuables.	Oui		Parfois	Refus de payer des taxes communales	A l'amiable	Moyen	Certains contribuables sont victimes des abus de certains collecteurs des taxes et percepteurs des marchés.
Projets et programmes de développement	Bon	- Participation aux réunions et conseils municipaux convoqués par l'exécutif communal ; - réalisation des ouvrages par ces projets et programmes ; - amélioration des conditions de vie des populations ; - apport de tout appui par l'exécutif communal chaque fois qu'il est interpellé.	Oui		Non	/		Bonne	

Source : Résultats du diagnostic participatif SADER 2014

### 3.2.4.2 Forces et faiblesses identifiées

FORCES	FAIBLESSES	OPPORTUNITES	MENACES/ CONTRAINTES
<ul style="list-style-type: none"> <li>- Bonne collaboration entre la Commune et la tutelle ;</li> <li>- bonne collaboration avec les sectoriels ;</li> <li>- bonne collaboration avec les autres communes de la région de l'Adamaoua ;</li> <li>- bonne collaboration avec la société civile.</li> </ul>	<ul style="list-style-type: none"> <li>- La faible collaboration entre les agents communaux ;</li> <li>- absence des contrats de partenariat avec les organismes internationaux ;</li> <li>- faible collaboration entre les différents CC mis en place et la Commune ;</li> <li>- absence de jumelage entre la Commune et les autres communes nationales ou internationales.</li> </ul>	<ul style="list-style-type: none"> <li>- Implication des sectoriels dans l'élaboration des budgets ;</li> <li>- bonne collaboration entre la commune et les programmes et projets de développement présents dans la commune ;</li> <li>- protocole de partenariat entre la commune de Bankim et le MINDUH en cours de signature ;</li> <li>- protocole de partenariat entre la commune de Bankim et le projet FAIR-MED en cours de signature ;</li> <li>- convention de partenariat signée entre le PNDP et la commune de Bankim ;</li> <li>- l'amélioration au fil des ans du transfert des compétences aux communes.</li> </ul>	<ul style="list-style-type: none"> <li>- Le trafic d'influence ;</li> <li>- faible collaboration entre la Commune et les contribuables ;</li> <li>- faible initiative des politiques économiques adéquates ;</li> <li>- faible implication de la commune dans le soutien des agents économiques.</li> </ul>

Source : Diagnostic SADER 2014

### 3.2.4.3 Axes de renforcement au regard des problèmes identifiés

- Amélioration de la participation et l'implication des Autorités publiques, du Secteur privé et de la Société Civile dans les processus décisionnels et la considération des priorités ;
- Mise en place d'un climat de collaboration favorable entre les agents communaux ;
- Équité et justice sociale dans l'allocation des ressources locales et communales ;
- L'organisation des rencontres d'échanges avec les opérateurs économiques, les leaders de populations, et les autres communes pour toutes les actions entreprises dans la commune ;
- La sollicitation à tout moment de l'expertise des Services Déconcentrés de l'État ;
- L'implication davantage des services techniques dans l'élaboration du budget communal ;
- entreprendre des initiatives de partenariat avec les organismes internationaux et d'autres programmes de développement ;
- La capitalisation du partenariat signé avec le PNDP ;
- La collaboration avec tous les partenaires et bailleurs de fonds ;
- Entreprendre des initiatives de jumelage avec des communes nationales et internationales ;
- La collaboration avec tous les membres de Comité de Concertation (CC) qui seront mis en place dans les 90 villages de la commune ;
- envois des lettres de félicitations aux élites nommées dans des postes de responsabilité ;
- vulgarisation du Plan Communal de Développement partout où besoins se fera sentir.

### 3.3. Situation de référence et analyse par secteur

**Tableau 9: Présentation des infrastructures sociales de la commune de Bankim**

Type d'infrastructures	Urbain	Rural	Total
Écoles primaires	10	83	93
Écoles maternelles	5	8	13
CES	1	5	6
Lycées	2	4	6
SAR/SM	1	1	2
Centre de santé	2	10	12
Centre Médical d'Arrondissement (CMA)	0	1	1
Hôpital	1	0	1
Adduction d'eau	1	2	3
Forages	7	44	51
Puits	10	33	43
Télé centre communautaire	1	0	1
Électrification (générateurs)	1	2	3
Centres zootecniques de contrôle sanitaire et vétérinaire	01	04	05
Centre de contrôle de pêche	01	02	03

Type d'infrastructures	Urbain	Rural	Total
Postes agricoles	1	11	12
Greniers communautaires	0	2	2
Magasins de stockage	0	3	3
Hall de vente de poisson	1	4	5
Hangars du marché	0	4	4
Marché moderne	0	0	0
Abattoirs/aires d'abattage	1	1	2
Infrastructures sociales d'encadrement	0	0	0
Foyers communautaires	3	2	5

Source : Diagnostic participatif SADER 2015

### 3.3.1 Secteur santé

#### 3.3.1.1 Situation de référence

##### 3.3.1.1.1 Répartition des formations sanitaires de la Commune de Bankim

La commune de Bankim dispose de 14 formations sanitaires dont 01 hôpital de district, 01 CMA et 12 centres de santé intégrés parmi lesquels quatre privés.

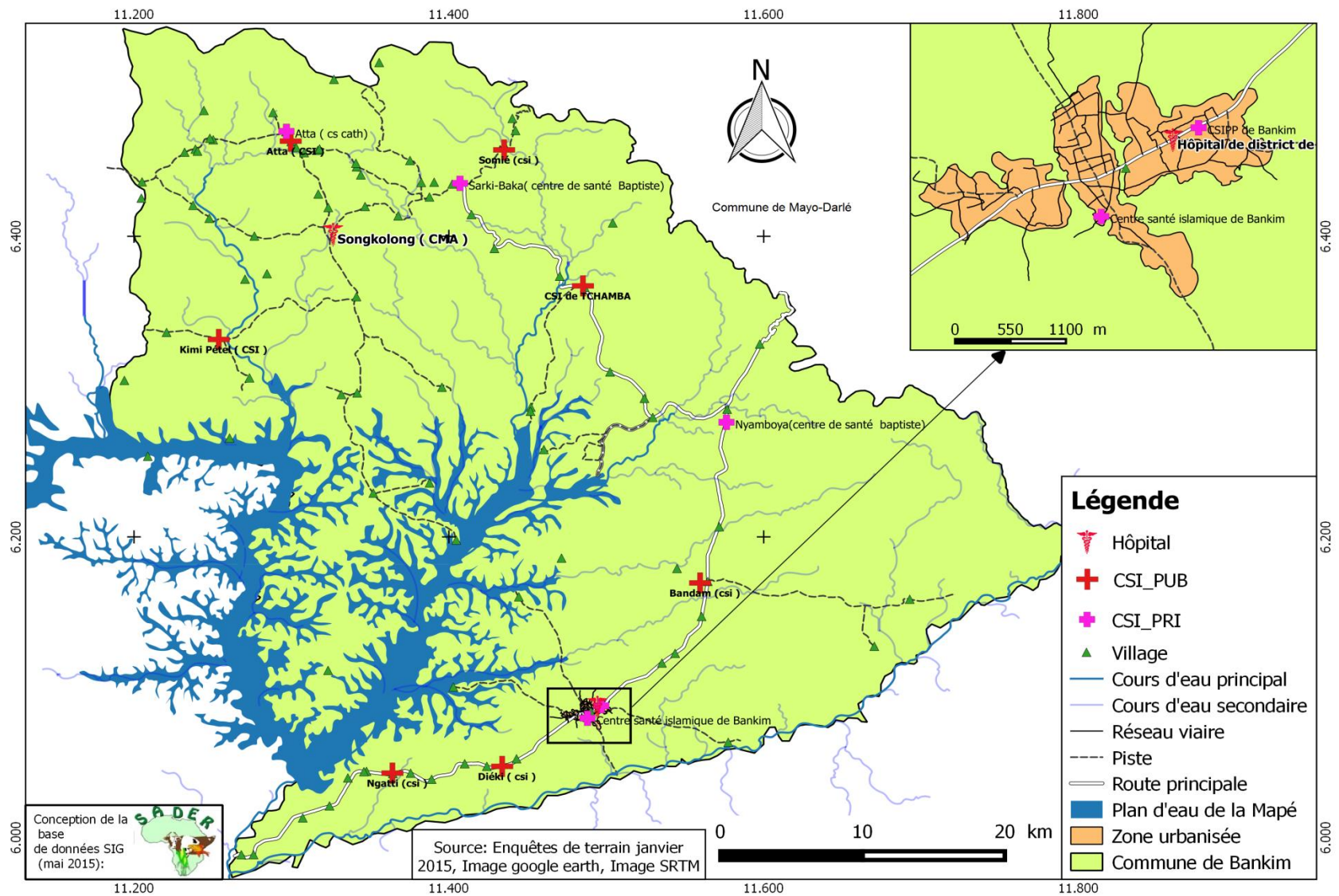
**Tableau 10: Répartition des formations sanitaires de la commune de Bankim en fonction du lieu de résidence**

Type de formations sanitaires	Urbain	Rural	Total
Hôpital de District	1	0	1
Centre Médical d'Arrondissement	0	1	1
Centre de Santé Intégré	2	10	12
<b>Total</b>	<b>3</b>	<b>11</b>	<b>14</b>

Source : Diagnostic participatif SADER 2015

Des 14 formations que compte la commune de Bankim, 11 sont localisées en milieu rural et 03 dans le périmètre urbain.





**Carte 3: Infrastructures sanitaires de la commune**

### 3.3.1.1.2 Répartition du personnel de santé des formations sanitaires de la Commune de Bankim

**Tableau 11 : Répartition du personnel de santé des formations sanitaires**

Formations sanitaires	Effectif de la population	Médecin	IDE	IB	AS	Matrone	Commis	Techniciens de laboratoire
Hôpital de district de Bankim	11974	2	5	0	5	0	1	2
Centre santé islamique de Bankim		0	1	1	3	0	1	1
CSIPP de Bankim		0	1	0	0	0	0	1
Diéki (CSI)		0	0	0	1	0	1	0
Ngatti (CSI)	7952	0	0	0	1	0	1	1
Bandam (CSI)	11098	0	1	1	0	0	1	1
Nyamboya (centre de santé baptiste)	12 365	0	0	1	4	0	1	1
CSI de TCHAMBA		0	0	1	0	0	1	0
Somié (CSI)	14 241	0	1	0	0	0	1	1
Sarki-Baka (centre de santé Baptiste)		0	1	0	3	0	1	1
Songkolong (CMA)	18 607	1	3	0	2	0	1	1
Kimi Pétel (CSI)		0	0	0	1	0	1	0
Atta (CSI)	19 086	0	0	2	0	0	1	0
Atta (CSI cath)		0	0	1	1	0	1	0
<b>TOTAL</b>	<b>95 323</b>	<b>3</b>	<b>13</b>	<b>7</b>	<b>21</b>	<b>0</b>	<b>13</b>	<b>10</b>

Source : Service santé de district et différentes formations sanitaires de la commune de Bankim 2015.

Toute la commune ne dispose que de 02 médecins et aucune matrone. Toutes ces formations sanitaires sont fonctionnelles.

Le ratio médecin/population est de 47 661 personnes pour 1 médecin au lieu de 1 médecin pour 10 000 personnes selon les normes de l'OMS. Pour combler le gap, il faudrait ajouter encore 8 médecins.

### 3.3.1.1.3 Situation des équipements dans les formations sanitaires de la commune de Bankim

**Tableau 12 : Situation des équipements sanitaires de la commune**

Formation sanitaire	Lit	Labo	Maternité	Pharmacie	Réfrigérateur	Observations
Hôpital de district de Bankim	20	1	1	1	1	
Centre santé islamique de Bankim	27	1	1	1	1	
CSIPP de Bankim	19	1	1	1	0	
Diéki (CSI)	0	1	1	1	1	
Ngatti (CSI)	8	1	1	1	0	
Bandam (CSI)	9	1	1	1	1	
Nyamboya (centre de santé baptiste)	29	1	1	1	1	
CSI de Tchamba	0	0	0	1	0	
Somié (CSI)	8	1	1	1	1	
Sarki-Baka (centre de santé Baptiste)	18	1	1	1	1	le réfrigérateur est en panne
Songkolong (CMA)	12	1	1	1	1	
Kimi Pétel (CSI)	4	1	1	1	0	
Atta (CSI)	8	1	1	1	1	
Atta (CSI cath)	19	1	1	1	0	
<b>TOTAL</b>	<b>181</b>	<b>13</b>	<b>13</b>	<b>14</b>	<b>9</b>	

Source : Diagnostic participatif SADER 2015

Les centres de santé de Dieki et de Tchamba ne disposent et d'aucun lit, de même les formations sanitaires de Bankim (CSIPP), Ngatti, Tchamba, Kimi Pétel et Atta catholique ne sont dotés d'aucun réfrigérateur.

### 3.3.1.1.4 Situation des aménagements dans les formations sanitaires de la Commune de Bankim

**Tableau 13 : Aménagement dans les formations sanitaires de la commune**

Formation sanitaire	Existence de points d'eau	Dispose de latrines	Existence d'une clôture	Existence d'un dispositif de traitement des déchets	Existence d'un logement d'astreinte	Reboisement effectué dans le site
Hôpital de district de Bankim	O	O	O	F	O	N
Centre santé islamique de Bankim	O	O	O	F	N	N
CSIPP de Bankim	O	O	N	N	N	N
Diéki (CSI)	N	O	N	F	N	N
Ngatti (CSI)	N	O	N	F	N	O
Bandam (CSI)	O	O	N	F	O	N
Nyamboya (centre de santé baptiste)	O	O	N	F	O	O
CSI de Tchamba	N	N	N	F	N	N
Somié (CSI)	O	O	N	F	O	N
Sarki-Baka (centre de santé Baptiste)	N	O	N	F	N	N
Songkolong (CMA)	N	O	N	F	N	O
Kimi Pétel (CSI)	N	O	N	F	N	N
Atta (CSI)	O	O	N	F	O	N
Atta (CSI cath)	O	O	N	F	N	O

Source : Diagnostic participatif SADER 2015

La synthèse des commodités dans les différentes formations sanitaires se présente de la manière suivante.

**Tableau 14 : Synthèse des commodités dans les différentes formations sanitaires**

Formation sanitaire	Existence de points d'eau	Dispose de latrines	Existence d'une clôture	Existence d'un dispositif de traitement des déchets	Existence d'un logement d'astreinte	Reboisement effectué dans le site
Nombre de formation disposant de la commodité	8	13	3	13	5	4
Nombre de formation sanitaire qui ne disposent pas de la commodité	6	1	11	1	9	10
<b>TOTAL</b>	<b>14</b>	<b>14</b>	<b>14</b>	<b>14</b>	<b>14</b>	<b>14</b>

Source : Diagnostic participatif SADER 2015

Pour ce qui est des commodités dans les différentes formations sanitaires, beaucoup reste encore à faire. Par exemple sur les 14 formations sanitaires, seulement trois disposent d'une clôture.

### 3.3.1.1.5 État des bâtiments des formations sanitaires de la Commune de Bankim

**Tableau 15 : Etat des bâtiments des formations sanitaires de la commune**

Formations sanitaires	Nombre total de bâtiments	Nombre de bâtiments		
		Bon	Passable	Mauvais
Hôpital de district de Bankim	4	1	3	0
Centre santé islamique de Bankim	4	4	0	0
CSIPP de Bankim	1	1	0	0
Diéki (CSI)	1	1	0	0
Ngatti (CSI)	1	1	0	0
Bandam (CSI)	2	1	1	0
Nyamboya (centre de santé baptiste)	4	4	0	0
CSI de Tchamba	0	0	0	0
Somié (CSI)	2	0	2	0
Sarki-Baka (centre de santé Baptiste)	2	0	2	0
Songkolong (CMA)	1	0	1	0
Kimi Pétel (CSI)	0	0	0	0
Atta (CSI)	2	1	1	0
Atta (CSI cath)	3	0	3	0
<b>TOTAL</b>	<b>27</b>	<b>14</b>	<b>13</b>	<b>0</b>

Source : Diagnostic participatif SADER 2013

Les centres de santé de Tchamba et de Kimi Pétel ne disposent d'aucun bâtiment. Signalons tout de même que sur l'ensemble des 27 bâtiments, 14 sont en bon état contre 13 qui sont passables.

### 3.3.1.2 Analyse du secteur santé

Secteur	Problème central	Causes pertinentes	Principaux effets	Besoins identifiés et idées des projets
Santé	<b>Difficulté d'accès aux soins de santé de qualité</b>	<ul style="list-style-type: none"> <li>- Absence de clôture dans certaines formations sanitaires ;</li> <li>- insuffisance du personnel soignant dans toutes les formations sanitaires;</li> <li>- insuffisances d'appareillage à l'hôpital de district (pouponnée, spectrophotomètre, échographe, couveuse) ;</li> <li>- faible équipement du plateau technique de l'hôpital de district ;</li> <li>- insuffisance d'équipements dans les formations sanitaires ;</li> <li>- insuffisance des points d'eau dans certaines formations sanitaires ;</li> <li>- insuffisance des logements d'astreinte</li> <li>- insuffisance des consommables (produits pharmaceutiques et anesthésiques) ;</li> <li>- insuffisance des bâtiments dans les différentes structures de santé ;</li> <li>- existence des bâtiments défectueux dans certaines formations sanitaires ;</li> <li>- rupture périodique de stock de médicament ;</li> <li>- Absence de reboisement dans certaines formations sanitaires ;</li> <li>- absence de l'énergie électrique dans certaines formations sanitaires ;</li> <li>- Absence des latrines dans certaines formations sanitaires ;</li> <li>- non finalisation de la construction de la barrière de l'hôpital de district ;</li> <li>- inexistence d'un bâtiment pour Mère-Enfant (femmes enceintes, vaccination et accouchement) à l'hôpital de district ;</li> <li>- inexistence d'un service d'accueil et des urgences à l'hôpital de district ;</li> </ul>	<ul style="list-style-type: none"> <li>- Parcours des longues distances par les malades pour se faire soigner ;</li> <li>- déplacement des malades vers les formations sanitaires équipées ;</li> <li>- déplacement des malades vers les formations sanitaires ayant du personnel qualifié ;</li> <li>- sur utilisation du personnel existant dans les formations sanitaires ;</li> <li>- mauvaise prise en charge des malades ;</li> <li>- faible sécurisation des patients ;</li> <li>- insuffisance dans le suivi des malades ;</li> <li>- démotivation du personnel</li> <li>- insalubrité des locaux des formations sanitaires ;</li> <li>- traitement incomplet des déchets ;</li> <li>- non disponibilité des statistiques des personnes vivant avec le VIH/SIDA ;</li> <li>- Stigmatisation des populations vivant avec le VIH/SIDA ;</li> <li>- insuffisance d'une éducation sanitaire au sein de la population ;</li> <li>- insuffisance des salles d'hospitalisation à l'hôpital de district.</li> </ul>	<ul style="list-style-type: none"> <li>- Construction de 08 clôtures dans les formations sanitaires : Dieki (1) ; Ngatti (1) ; Bandam (1) ; Tchamba (1) ; Songkolong (1) ; Kimi Pétel (1) et Somié (1) Atta (1);</li> <li>- Construction d'un bloc Mère-Enfant à l'hôpital de district de Bankim ;</li> <li>- construction d'un bâtiment d'accueil et des urgences à l'hôpital de district de Bankim ;</li> <li>- construction d'un bâtiment de l'unité de prise en charge de personnes vivantes avec le VIH/SIDA à l'hôpital de district de Bankim ;</li> <li>- construction de 4 salles d'hospitalisation à l'hôpital de district de Bankim ;</li> <li>- construction d'un centre nutritionnel à l'hôpital de district ;</li> <li>- construction de 05 logements d'astreinte pour les Chefs de centre : Dieki (1) ; Ngatti (1) ; Tchamba (1) ; Kimi Pétel (1) et Songkolong (1) ;</li> <li>- construction et équipement de 02 centres de santé intégré Tchamba (1) et Kimi Pétel(1) ;</li> <li>- construction de 05 points d'eau aménagés dans les CSI : Dieki (1) ; Ngatti (1) ; Tchamba (1) ; Songkolong (1) ; Kimi Pétel (1) ;</li> <li>- Construction d'une salle d'hospitalisation au CSI de Bandam ;</li> <li>- achèvement des travaux relatifs à la construction de la barrière de séparation entre la morgue et le reste de l'hôpital de district pour le bien être psychologique des patients ;</li> <li>- réhabilitation de 13 bâtiments dans les formations sanitaires : hôpital de district de Bankim (3) ; Bandam (1) ; Songkolong (1) ; Somié (2) et Atta (1) ;</li> <li>- reboisement de 07 formations sanitaires : hôpital de district, Dieki, Ngatti, Bandam, Kimi Pétel, Somié et Atta ;</li> <li>- dotation de l'hôpital de district en appareillage (pouponnée, spectrophotomètre, échographe, couveuse imagerie médicale) ;</li> </ul>

Secteur	Problème central	Causes pertinentes	Principaux effets	Besoins identifiés et idées des projets
Santé	Difficulté d'accès aux soins de santé de qualité	<ul style="list-style-type: none"> <li>- absence d'anesthésiste à l'hôpital de district de Bankim ;</li> <li>- insuffisance du personnel médical qualifié dans toutes les formations sanitaires ;</li> <li>- insuffisance du personnel technique et administratif qualifié dans les formations sanitaires ;</li> <li>- proximité de l'hôpital de district de la route nationale ;</li> <li>- rupture des stocks des anti- retro viraux (ARV) au niveau de l'hôpital de district de Bankim ;</li> <li>- étroitesse du site de l'hôpital de district ;</li> <li>- absence d'une ambulance/corbillard à l'hôpital de district ;</li> <li>- absence d'incinérateurs dans toutes les formations sanitaires ;</li> <li>- personnel insuffisant au SSD de Bankim ;</li> </ul>		<ul style="list-style-type: none"> <li>- amélioration du plateau technique de l'hôpital de district de Bankim en équipements ;</li> <li>- équipement du CSI de Bandam en 15 lits et matelats, de 02 classeurs, de 02 pèse-personnes ;</li> <li>- équipement du CSI de Somié en 03 boites de petite chirurgie, 02 tensionmètres électroniques, 02 tensiomètres manuelles, 02 stéthoscopes cardiaque, 02 pèse-personnes, 08 lits d'hospitalisation équipés de matelats, 08 matelats pour certains lits, 04 matelats pour berceau de bébé, 1 microscope binoculaire, 02 glucomètre (one-touch), 2 table d'accouchement, 02 ostocopes, 2 tables d'examen, 08 portances de perfusion, 05 respirateurs manuels nouveau né, 04 lampes d'examen, 5 minuterie 60 minutes, 8 urinoires, 8 pots, 1 poupinel, 8 haricots, 5 speculum et 8 plateaux ;</li> <li>- équipement du CSI de Ngatti en 1 microscope, 1 kit complet de pinces à pancement, du matériel d'entretien (4 raclettes, 5 ballets, 4 bacs à ordures), 1 réfrigérateur et 4 tables de bureau ;</li> <li>- équipement du CSI de Dieki en 02 kits de pansement et accouchement, 1 balance de peser, 10 lits d'hospitalisation, 1 lit Meo, 02 tables d'accouchement, 04 tables, 8 chaises et 4 bancs, 4 seaux d'entretien, 4 raclettes, 1 microscope, 1 réfrigérateur, 1 armoire, 2 tensiomètres, 5 thermomètres, 2 foetoscope et 4 bacs à ordures ;</li> <li>- équipement du CSI de Songkolong en 15 lits et matelats, de 02 classeurs, de 02 pèse-personnes, 02 tables d'accouchement, 05 respirateurs manuels nouveau né, 04 lampes d'examen, 5 minuterie 60 minutes, 8 urinoires, 8 pots, 1 poupinel, 8 haricots, 5 speculum et 8 plateaux ;</li> <li>- équipement du CSI d'Atta, 7 lits équipés de matelats, de 02 classeurs, de 02 pèse-personnes, 02 tables d'accouchement, 03 respirateurs manuels nouveau né, 02 lampes d'examen, 2 minuterie 60 minutes, 5 urinoires, 5 pots, 1 poupinel, 5 haricots, 3 speculum et 5 plateaux ;</li> <li>- renforcement de l'énergie solaire (batteries et plaques) au CSI de Bandam</li> <li>- électrification du CSI de Dieki par raccordement au réseau</li> </ul>

Secteur	Problème central	Causes pertinentes	Principaux effets	Besoins identifiés et idées des projets
Santé	Difficulté d'accès aux soins de santé de qualité			<p>Enéo ;</p> <ul style="list-style-type: none"> <li>- électrification de de 6 formations sanitaires par panneaux solaires : Ngatti, Somié, Tchamba, Songkolong, Kimi Pétel et Atta ;</li> <li>- acquisition d'une ambulance/corbillard à l'hôpital de district de Bankim ;</li> <li>- plaider pour le renforcement des formations sanitaires en personnels de santé : 11 IDE (04 à l'hôpital de district, 02 CMA de Songkolong, 1 à Atta, 1 à Kimi Pétel, 1 à Tchamba, 1 à Ngatti et 1 à Dieki à l'hôpital) 02 infirmiers supérieurs à l'hôpital de district et 32 aides soignants (05 à l'hôpital de district et 03 à Songkolong, 03 à Dieki, 03 à Ngatti, 03 à Bandam, 03 à Tchamba, 03 à Kimi Pétel, 03 à Somié et 03 à Atta) 05 techniciens de laboratoire (01 au CSI de Diékie, 01 au CSI de Tchamba ; 01 au CSI de Kimi Pétel, 01 au CSI d'Atta et 01 au CSI cath d'Atta);</li> <li>- plaider pour l'affectation du personnel de santé dans les autres formations sanitaires : 8 IDE :</li> <li>- plaider pour le renforcement du personnel technique et administratif qualifié à l'hôpital de district (laborantins, dentistes, ophtalmologues, imagerie médicale; kinésithérapeutes pour rééducation fonctionnelle)</li> <li>- plaider pour l'obtention d'un nouveau site devant abriter l'hôpital de district ;</li> <li>- Equipement du laboratoire de l'hôpital de district ;</li> <li>- plaider pour le ravitaillement régulier de toutes les formations sanitaires en intrants (ARV, tests) ;</li> <li>- construction de 02 incinérateurs : CMA de Songkolong (1) et HD de Bankim (1) ;</li> <li>- plaider pour l'affectation d'un infirmier et d'un employé de bureau au SSD de Bankim</li> </ul>

### 3.3.2 Secteur éducation de base

#### 3.3.2.1. Situation de référence

La carte scolaire de la Commune de Bankim présente 114 écoles dont 13 écoles maternelles, 93 écoles primaires et 8 écoles des parents.

#### Répartition des écoles dans la commune selon le lieu de résidence

Type d'écoles	Urbain	Rural	Total	Observations
Écoles Maternelles	5	8	13	Les écoles maternelles publiques de Bandam, Nyamboya et Somié sont non fonctionnelles
Écoles primaires	10	83	93	
Écoles des parents	1	7	8	Toutes ces écoles des parents sont opérationnelles

Source : Diagnostic participatif SADER 2015

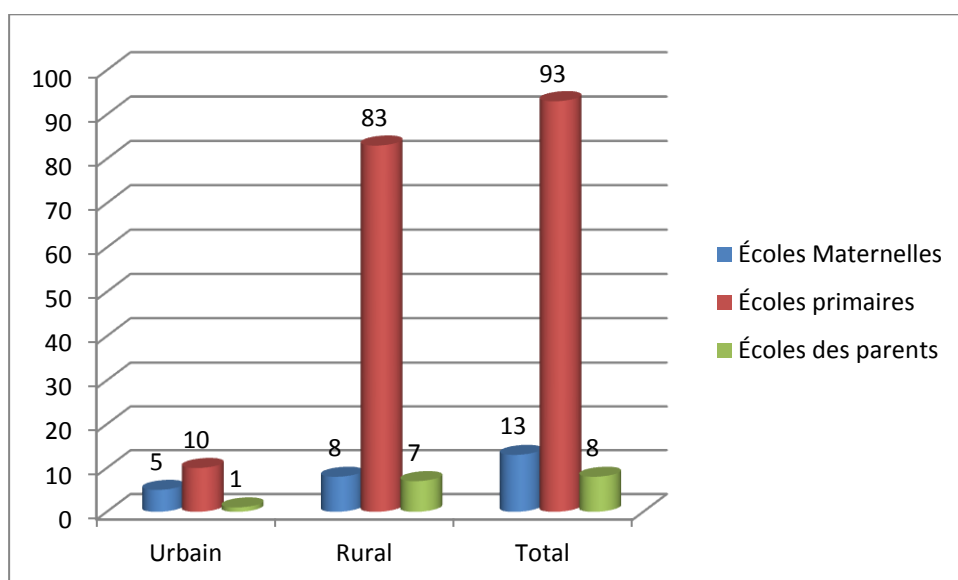
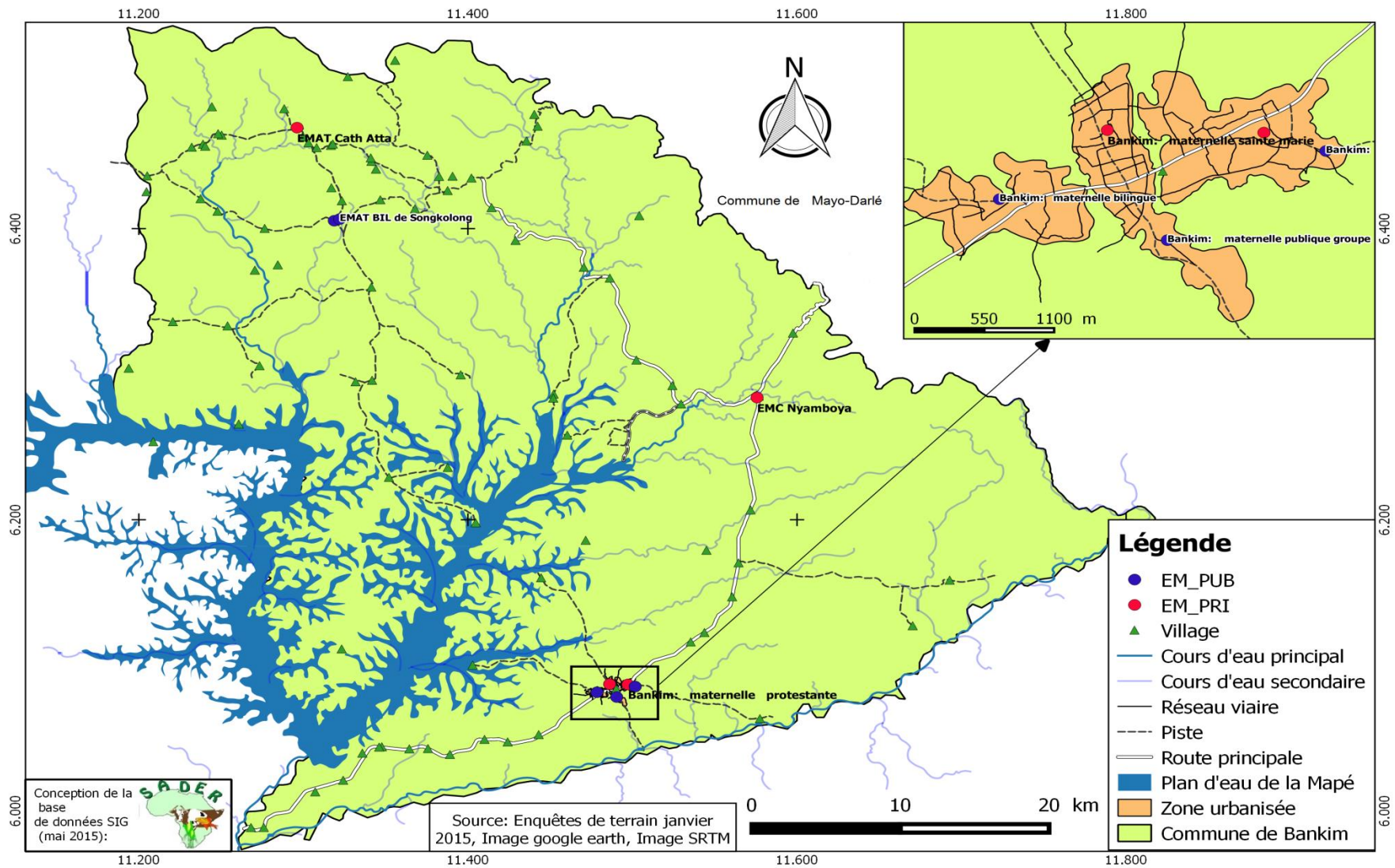


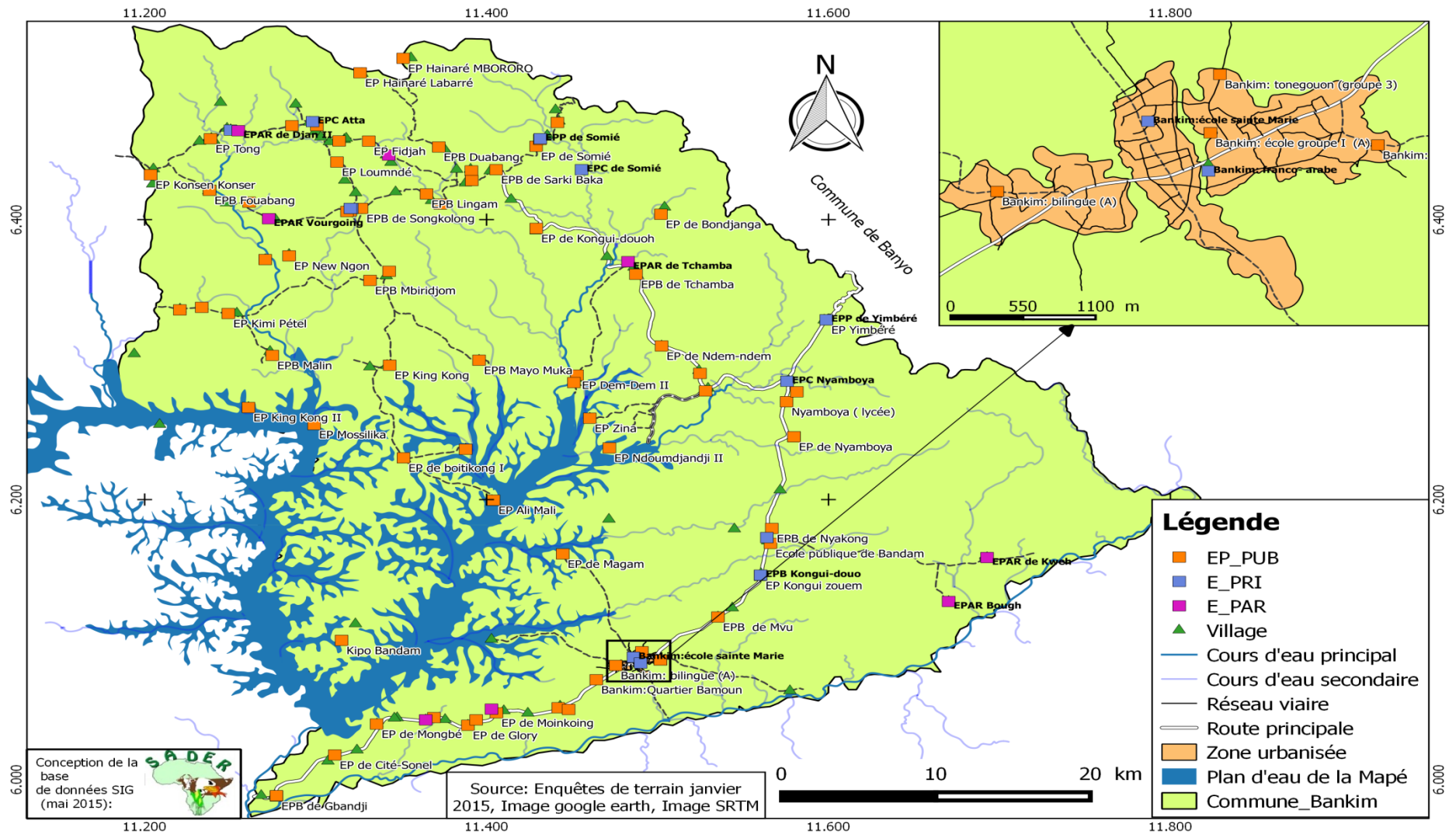
Figure 3: Répartition des écoles maternelles et primaires selon le lieu de résidence

Le tableau et la figure ci-dessus nous montrent que la commune de Bankim est fortement scolarisée étant donné que 83 écoles primaires sont réparties sur les 90 villages/groupements que compte cette collectivité territoriale décentralisée.





Carte 4 : Écoles maternelles de la Commune de Bankim



Carte 5: Écoles primaires de la Commune de Bankim

### 3.3.2.1.1 Effectif des élèves de la commune en fonction du lieu de résidence

Tableau 16 : Effectif des élèves dans les écoles primaires et maternelles selon le lieu de résidence

Types d'écoles	Milieu rural			Milieu urbain			TOTAL GENERAL
	Filles	Garçons	Sous-total 1	Filles	Garçons	Sous-total 2	
Écoles Maternelles	98	100	<b>198</b>	218	284	<b>402</b>	<b>600</b>
Écoles Primaires	9 806	11 037	<b>20 193</b>	1 705	1 871	<b>3 576</b>	<b>23 769</b>
Écoles des parents	329	316	<b>645</b>	70	118	<b>188</b>	<b>833</b>
<b>TOTAL</b>	<b>10 233</b>	<b>11 453</b>	<b>21 686</b>	<b>1 993</b>	<b>2 173</b>	<b>4 166</b>	<b>25 202</b>

Source : Diagnostic participatif SADER 2015

De façon générale, il ressort qu'en milieu rural l'effectif des enfants dans les écoles maternelles est faible étant donné que les 8 écoles maternelles de ce milieu ne renferment que **198** moineaux contre **402** en milieu urbain pour 5 écoles maternelles. Cette situation peut être expliquée par l'insuffisance criarde d'infrastructures dans les écoles maternelles en zone rurale d'une part et du non fonctionnement des écoles maternelles de Bandam, Nyamboya et Somié d'autre part. Par ailleurs, les 8 écoles des parents ont un effectif de **833** élèves soit une moyenne de plus de 100 élèves par école des parents ce qui n'est pas négligeable. Dans l'ensemble des écoles de la commune, l'indice de parité fille/garçon est de **0,89** qui n'est pas loin de 1.

### 3.3.2.1.2 Encadrement et équipements des écoles primaires et maternelles dans la Commune de Bankim

Tableau 17: Encadrement et équipements dans les écoles primaires et maternelles

Type d'écoles	Effectif élèves	Nombre d'enseignants	Nombre de salles de classe	Nombre de tables bancs	Ratio élèves/enseignants	Ratio élèves/salles de classe	Ratio élèves/places assises
Écoles Maternelles	600	15	9	441	40	66,66	1,36
Écoles primaires	21 488	218	255	4878	98,56	84,27	2,20

Source : Diagnostic participatif SADER 2015

Ce tableau nous montre que :

- Le ratio élèves/enseignants est de 40 dans les écoles maternelles et de 98,56 au niveau des écoles primaires très loin de la moyenne qui est de 60 élèves par enseignants ;
- Celui des élèves/salles de classe est 66,66 au lieu de 40 au niveau de la maternelle. Et la situation est plus grave dans les écoles primaires où le ratio est de 84,27 ;
- Quant au ratio élèves/places assises, il est 1,36 chez les moineaux et de 2,20 chez les enfants du primaire tous supérieures de la norme qui est de 1.

### 3.3.2.1.3 État général des bâtiments scolaires des écoles primaires et maternelles dans la commune de Bankim

**Tableau 18: Etat général des bâtiments scolaires des écoles primaires et maternelles dans la commune**

Type d'écoles	Bon	Passable	Mauvais	TOTAL
École Maternelle	4	2	2	8
École primaire	58	50	51	159
<b>TOTAL</b>	<b>62</b>	<b>52</b>	<b>53</b>	<b>167</b>

Source : Diagnostic participatif SADER 2015

Pour le secteur éducation de base, la commune de Bankim dispose de 167 bâtiments dont 52 sont à réhabiliter et 62 en bon état.

En termes de salles de classe, à la maternelle on en note 3 en sémi-dure et 6 en dure alors qu'au niveau du primaire, nous avons 58 salles de classe en sémi-dure et 174 en dure. (Voir annexe 3 page 175 à 195).

### 3.3.2.1.4 Situation des aménagements dans les écoles primaires et maternelles de la Commune de Bankim

**Tableau 19: Aménagement dans les écoles primaires et maternelles de la commune**

Type d'écoles	Nombre d'écoles					TOTAL
	Disposant d'un point d'eau	Disposant de latrine	Ayant de bacs à ordures	Muni d'une clôture	Ayant bénéficié d'un reboisement	
École Maternelle	3	3	2	2	1	11
École primaire	15	47	0	1	16	79
<b>TOTAL</b>	<b>18</b>	<b>50</b>	<b>2</b>	<b>3</b>	<b>17</b>	<b>90</b>

Source : Résultat du diagnostic participatif SADER 2015

Des 102 établissements appartenant à l'éducation de base, rien que 02 sont dotés des bacs à ordures. Signalons également seulement 18 écoles dont 3 maternelles et 15 primaires disposent d'un point d'eau aménagé.

### 3.3.2.1.5 Besoins des écoles maternelles de la Commune de Bankim en équipements, salles de classe et enseignants

**Tableau 20: Besoins de chaque école maternelle de la commune de Bankim en équipements, salles de classe et enseignants**

Nom de l'école	Statut école	Effectifs élèves totaux			Effectif total enseignants				Salles de classe			Équipements		Besoins en enseignants	Besoins en salle de classe	Besoins en équipements	
	(i)	Fille	Garçon	Total	Maitre parents	Contractuel	Fonctionnaire	Total	semi-dur	dur	Total	Chaises	Tablettes			Chaises	Tablettes
Bankim: maternelle groupe 1	PUB	62	38	100	0	2	0	2	1	1	2	57	14	2	2	43	0
Bankim: maternelle bilingue	PUB	26	24	50	0	2	0	2	0	0	0	0	0	2	2	50	7
Bankim: maternelle Nginklo	PUB	9	9	18	1	0	0	0	0	0	0	20	2	3	2	0	1
Bankim: maternelle sainte marie	PRI	86	74	160	0	5	0	5	1	1	2	184	24	2	0	0	-
Bankim: maternelle protestante	PRI	35	39	74	0	2	0	2	0	2	2	48	9	0	0	26	2
EMC Nyamboya	PRI	38	38	76	2	0	0	0	1	0	1	20	2	0	2	56	9
EM de Songkolong	PUB	8	6	14	0	1	0	1	0	0	0	24	3	1	2	76	11
EMAT BIL de Songkolong	PUB	16	21	37	1	1	0	1	0	0	0	37	4	2	2	63	7
EM Atta	PUB	18	17	35	0	1	0	1	0	0	0	0	0	3	2	72	8
EMAT Cath Atta	PRIV	18	18	36	0	2	0	2	0	2	2	51	8	0	0	0	-
EM Bandam	PUB	0	0	0	0	0	0	0	0	0	0	0	0	2	2	72	8
EM Nyamboya	PUB	0	0	0	0	0	0	0	0	0	0	0	0	2	2	72	8
EM Somié	PUB	0	0	0	0	0	0	0	0	0	0	0	0	2	2	72	8
<b>TOTAL</b>		<b>316</b>	<b>284</b>	<b>600</b>	<b>4</b>	<b>16</b>	<b>0</b>	<b>15</b>	<b>3</b>	<b>6</b>	<b>9</b>	<b>441</b>	<b>66</b>	<b>21</b>	<b>20</b>	<b>602</b>	<b>76</b>

Source : Résultat du diagnostic participatif SADER 2015

Les neuf écoles maternelles que compte la commune de Bankim ont besoins de :

- La construction de 20 salles de classe selon le plan type ;
- L'équipement en 602 chaises et 76 tablettes ;
- L'affectation de 21 enseignantes qualifiées.

### 3.3.2.1.6 Besoins de chaque école primaire publique de la Commune de Bankim en table-bancs, salles de classe et enseignants

Tableau 21: Besoins essentiels dans chaque école primaire de la commune

N°	Nom de l'école	Statut école (i)	Effectifs élèves totaux			Effectif total enseignants				Salle de classe			Table - bancs	Besoins en enseignants	Infrastructures	
			Fille	Garçon	Total	Maitres parents	Contractuels	Fonctionnaire	Total	Semi-dur	Dur	Total			Besoins en salle de classe	Besoins en table banc
1.	Bankim: EP Mvoubam	PU B	64	66	130	1	2	0	2	0	2	2	60	4	4	125
2.	EP Bankim GPI A	PU B	148	173	321	1	7	0	7	0	6	6	299	0	6	42
3.	EP Bankim GPI B	PU B	133	138	271	1	7	0	7	0	4	4	0	0	6	316
4.	GBPS Bankim A	PU B	163	168	331	1	7	0	7	0	6	6	183	0	0	-
5.	GBPS Bankim B	PU B	159	172	331	1	7	0	7	0	0	0	0	0	6	346
6.	Bankim: école groupe II (A)	PU B	229	227	456	1	9	0	9	0	6	6	157	3	6	251
7.	Bankim: école groupe II (B)	PU B	198	188	386	1	9	0	9	0	0	0	0	0	6	373
8.	Bankim: Tonegouon (groupe 3)	PU B	97	140	237	2	2	0	2	0	0	0	0	4	6	299
9.	EPC Bankim	PRIV	341	332	673	13	0	0	0	7	5	12	167	0	0	170
10.	EPP Bankim	PRIV	108	141	249	6	0	0	0	0	6	6	63	0	0	62
11.	Bankim: franco- arabe	EPAR	70	118	188	4	0	0	0	0	0	0	0	0	0	94
12.	EP de Glory	PUB	30	32	62	0	1	0	1	3	2	5	64	5	2	27
13.	EPB de Gbandji	PUB	86	100	186	3	2	0	2	0	0	0	18	4	6	255

N°	Nom de l'école	Statut école (i)	Effectifs élèves totaux			Effectif total enseignants				Salle de classe			Table - bancs	Besoins en enseignants	Infrastructures	
			Fille	Garçon	Total	Maitres parents	Contractuels	Fonctionnaire	Total	Semi-dur	Dur	Total			Besoins en salle de classe	Besoins en table banc
14.	EP de Gbandji	PUB	108	101	209	2	3	0	3	1	2	3	70	3	4	155
15.	EP de Mapé Cité-Sonel	PUB	27	27	54	4	6	0	6	0	6	6	0	6	4	147
16.	EPB de Mapé Cité-Sonel	PRIV	150	213	363	3	4	0	4	0	5	5	88	0	0	94
17.	EP de boitikong I	PUB	14	69	83	1	1	0	1	0	0	0	10	5	6	212
18.	EP de Mongbé	PUB	91	109	200	2	0	2	2	0	2	2	61	4	6	219
19.	EP de Ngatti	PUB	113	163	276	0	1	0	1	1	2	3	60	6	4	198
20.	EPAR Ngatti	EPAR	30	54	84	2	0	0	0	0	0	0	0	0	0	42
21.	EP de Mibellong	PUB	82	100	182	0	3	0	1	0	2	2	118	3	5	123
22.	EPB de Moinkoing	PUB	106	102	208	2	1	0	1	0	0	0	36	5	6	248
23.	EP de Moinkoing	PUB	76	126	202	2	1	0	1	0	1	1	26	5	5	225
24.	EP de Diéki	PUB	169	156	325	3	7	0	7	3	4	7	140	0	0	23
25.	EPB de Diéki	PUB	108	201	309	3	4	0	4	3	2	5	34	2	2	181
26.	EP de Magam	PUB	58	46	104	3	2	0	2	0	4	4	120	4	4	52
27.	EP Kongui	PUB	56	60	116	0	1	0	1	0	0	0	0	5	6	238
28.	EPB de Mvu	PUB	125	155	280	5	2	0	2	2	2	4	74	4	2	126
29.	Ecole publique de Bandam	PUB	265	310	575	4	4	0	4	0	5	5	130	10	7	368

N°	Nom de l'école	Statut école (i)	Effectifs élèves totaux			Effectif total enseignants				Salle de classe			Table - bancs	Besoins en enseignants	Infrastructures	
			Fille	Garçon	Total	Maitres parents	Contractuels	Fonctionnaire	Total	Semi-dur	Dur	Total			Besoins en salle de classe	Besoins en table banc
30.	EPC de Bandam	PRI	129	122	251	0	6	0	6	6	0	6	82	0	0	44
31.	EPB de Nyakong	PUB	103	135	238	3	3	0	3	3	4	7	104	3	0	15
32.	EPAR de Kweh	EPAR	57	34	91	1	0	0	0	0	0	0	0	0	0	46
33.	EPAR Bough	EPAR	62	53	115	2	0	0	0	0	0	0	0	0	0	58
34.	EP de Nyamboya I	PUB	365	384	749	6	1	1	2	0	5	5	164	10	8	451
35.	EP GRPE II Nyamboya	PUB	192	203	395	3	1	0	1	0	0	0	0	5	6	378
36.	EPB de Nyamboya	PUB	185	188	373	2	5	1	6	0	2	2	35	2	6	332
37.	EPC Nyamboya	PRI	183	190	373	7	0	0	0	6	0	6	32	0	0	155
38.	EP Yimbéré	PUB	103	112	215	4	2	0	2	0	6	6	95	4	0	13
39.	EPP de Yimbéré	PRI	51	51	102	0	3	0	3	3	0	3	35	0	0	16
40.	EP Ndoumdjandji II	PUB	75	81	156	3	1	0	1	0	0	0	16	5	6	242
41.	EP de Ndoumdjandi	PUB	126	155	281	3	3	6	9	0	5	5	68	0	2	133
42.	EP Zina	PUB	57	68	125	2	0	1	1	0	0	0	12	5	6	231
43.	EPB de Ndoumdjom	PUB	57	63	120	1	2	0	2	0	2	2	48	4	4	132
44.	EP de Ndem-ndem	PUB	50	52	102	2	1	0	1	0	1	1	29	5	6	202
45.	EP Dem-Dem II	PUB	48	52	100	1	1	0	1	0	0	0	0	5	6	230



N°	Nom de l'école	Statut école (i)	Effectifs élèves totaux			Effectif total enseignants				Salle de classe			Table - bancs	Besoins en enseignants	Infrastructures	
			Fille	Garçon	Total	Maitres parents	Contractuels	Fonctionnaire	Total	Semi-dur	Dur	Total			Besoins en salle de classe	Besoins en table banc
46.	EPB de Tchamba	PUB	117	144	261	3	3	0	3	0	0	0	0	3	6	311
47.	EPAR de Tchamba	EPAR	38	86	124	2	0	0	0	0	0	0	0	0	0	62
48.	EP de Bondjanga	PUB	88	57	145	1	0	1	1	1	2	3	72	5	4	121
49.	EP de Kongui-douoh	PUB	73	127	200	3	1	0	1	0	2	2	37	5	4	183
50.	EPB Kongui-douoh	PUB	66	69	135	5	0	0	0	0	0	0	30	0	0	38
51.	EP TAPON	PUB	35	42	77	1	1	0	1	0	0	0	0	5	6	219
52.	EP de Somié	PUB	206	229	435	5	3	0	3	0	7	7	120	9	5	248
53.	EPB de Somié	PUB	90	91	181	2	1	0	1	0	0	0	10	5	6	261
54.	EPC de Somié	PRIV	51	38	89	2	0	0	0	0	2	2	24	0	0	21
55.	EPP de Somié	PRIV	37	50	87	1	1	0	1	1	0	1	27	0	0	17
56.	EP Yokassala	PUB	32	44	76	1	0	1	1	0	0	0	0	5	6	218
57.	EPB de Sarki Baka	PUB	129	121	250	2	3	0	3	1	4	5	145	3	2	40
58.	EP Nassarao	PUB	137	135	272	3	2	0	2	0	2	2	54	4	4	202
59.	EPB de Kouroum	PUB	64	54	118	1	3	0	3	1	1	2	29	3	4	150
60.	EPB Lingam	PUB	222	238	460	2	5	0	5	0	6	6	162	7	6	248
61.	EP Lingam	PUB	137	167	304	2	2	1	3	0	8	8	122	3	0	30

N°	Nom de l'école	Statut école (i)	Effectifs élèves totaux			Effectif total enseignants				Salle de classe			Table - bancs	Besoins en enseignants	Infrastructures	
			Fille	Garçon	Total	Maitres parents	Contractuels	Fonctionnaire	Total	Semi-dur	Dur	Total			Besoins en salle de classe	Besoins en table banc
62.	EP grpe 1 Songkolong	PUB	230	242	472	4	3	0	3	0	6	6	101	8	6	315
63.	EP grpe2 Songkolong	PUB	111	167	278	3	4	0	4	0	3	3	7	2	4	252
64.	EPB de Songkolong	PUB	212	249	461	0	4	0	4	0	6	6	141	8	6	270
65.	EPP de Songkolong	PRIV	62	80	142	3	0	0	0	3	0	3	20	0	0	51
66.	E isl de Songkolong	PRIV	22	11	33	2	0	0	0	2	0	2	30	0	0	-
67.	EPB Mbiridjom	PUB	107	150	257	4	1	0	1	3	0	3	10	5	4	239
68.	EP Mbiridjom	PUB	108	93	201	2	1	0	1	0	3	3	42	5	4	179
69.	EPB kimi Pétel	PUB	106	101	207	3	1	0	1	2	0	2	15	5	4	209
70.	EPB Mayo Muka	PUB	22	28	50	0	1	0	1	0	0	0	0	5	6	205
71.	EP Kimi Pétel	PUB	109	105	214	2	1	0	1	0	3	3	17	5	4	210
72.	EP King Kong	PUB	47	73	120	1	1	0	1	1	1	2	120	5	4	60
73.	EP Mossilika	PUB	67	70	137	1	1	0	1	0	0	0	0	5	6	249
74.	EP Ali Mali	PUB	70	165	235	0	1	0	1	0	0	0	10	5	6	288
75.	EPB Fouabang	PUB	51	52	103	1	1	0	1	0	0	0	0	5	6	232
76.	EP Fouabang	PUB	111	92	203	0	2	0	2	0	4	4	69	4	2	93
77.	EPB Zambe	PUB	48	57	105	1	1	0	1	0	0	0	0	5	6	233

N°	Nom de l'école	Statut école (i)	Effectifs élèves totaux			Effectif total enseignants				Salle de classe			Table - bancs	Besoins en enseignants	Infrastructures	
			Fille	Garçon	Total	Maitres parents	Contractuels	Fonctionnaire	Total	Semi-dur	Dur	Total			Besoins en salle de classe	Besoins en table banc
78.	EPAR Vourgoing	EPAR	64	26	90	1	0	0	0	0	0	0	0	0	0	45
79.	EP Loumndé	PUB	80	91	171	2	2	0	2	0	2	2	63	4	4	143
80.	EP Hainaré	PUB	57	74	131	0	1	0	1	0	4	4	38	5	2	88
81.	EP Hainaré MBORORO	PUB	98	78	176	2	0	0	0	0	0	0	0	6	6	268
82.	EPB Malin	PUB	85	88	173	0	3	0	3	0	0	0	0	3	6	267
83.	EP King Kong II	PUB	19	21	40	1	1	0	1	0	0	0	0	5	6	200
84.	EP Fidjah	PUB	130	151	281	0	2	0	2	2	3	5	0	4	2	201
85.	EP Atta pétel	PUB	82	148	230	2	1	0	1	0	2	2	60	5	4	175
86.	EP Atta	PUB	206	198	404	4	1	1	2	0	6	6	182	10	6	200
87.	EPB Atta	PUB	100	170	270	2	3	0	3	0	2	2	107	3	4	148
88.	EPC Atta	PRI	107	122	229	0	6	0	6	0	9	9	109	0	0	6
89.	EPAR DONG	EPAR	47	39	86	1	0	0	0	0	0	0	0	0	0	43
90.	EP Konsen Konser	PUB	111	105	216	1	2	0	2	0	4	4	66	4	2	102
91.	EPB Konsen Konser	PUB	24	28	52	0	1	0	1	0	0	0	0	5	6	206
92.	EP New Ngon	PUB	65	55	120	3	1	0	1	3	3	6	0	5	0	60
93.	EP de Boitikong II	PUB	18	31	49	1	0	0	0	0	0	0	20	6	6	185

N°	Nom de l'école	Statut école (i)	Effectifs élèves totaux			Effectif total enseignants				Salle de classe			Table - bancs	Besoins en enseignants	Infrastructures	
			Fille	Garçon	Total	Maitres parents	Contractuels	Fonctionnaire	Total	Semi-dur	Dur	Total			Besoins en salle de classe	Besoins en table banc
94.	EP Tong	PUB	73	96	169	2	1	0	1	0	0	0	28	5	6	237
95.	EPP Djang et Tong	PRI	72	80	152	0	3	0	3	0	3	3	39	0	0	37
96.	EPAR de Djan II	EPAR	31	24	55	1	0	0	0	0	0	0	0	0	0	28
97.	EPB Duabang	PUB	62	32	94	0	1	0	1	0	0	0	0	5	6	227
98.	Kipo Bandam	PUB	30	53	83	1	1	0	1	0	0	0	0	5	6	222
99.	EPB Long Grass	PUB	106	101	207	2	2	0	2	0	0	0	15	4	6	269
100.	GBPS New Gong	PUB	65	55	120	1	1	0	1	0	0	0	15	6	6	225
101.	GBPS Fih-Djah	PUB	151	130	281	1	2	0	2	0	0	0	24	4	6	297
<b>TOTAL</b>			<b>10 135</b>	<b>11 353</b>	<b>21 488</b>	<b>202</b>	<b>205</b>	<b>15</b>	<b>218</b>	<b>58</b>	<b>197</b>	<b>255</b>	<b>4 878</b>	<b>353</b>	<b>370</b>	<b>16 966</b>

Source : Diagnostic participatif SADER 2015

Compte tenu du niveau, de l'effectif des élèves dans chaque école primaire et de l'existence entente de salles de classe, des enseignants et des table-bancs, pour combler le gap, il faudra :

- Construire de 370 salles de classe ;
- Équiper les salles de classe en 16 966 table-bancs ;
- Affecter 353 enseignants qualifiés dans les différentes écoles publiques que compte la commune de Bankim.

### 3.3.2.2 Analyse du secteur éducation de base

#### 3.3.2.2.1 Analyse du sous secteur école maternelle

Secteur	Problème central	Causes pertinentes	Principaux effets	Besoins identifiés et idées des projets
Éducation de base : École maternelle	Difficulté d'accès à une école maternelle de qualité	<ul style="list-style-type: none"> <li>- Insuffisance de 20 salles de classe dans les écoles maternelles existantes ;</li> <li>- 02 salles de classe pas réglementaires ;</li> <li>- insuffisance de 76 tablettes et 602 chaises dans les écoles maternelles ;</li> <li>- insuffisance du matériel ludique dans toutes les écoles maternelles ;</li> <li>- absence des clôtures dans toutes les écoles maternelles ;</li> <li>- faible effectif des élèves dans les écoles maternelles ;</li> <li>- inexistence de logement d'astreinte pour enseignants dans toutes les écoles maternelles ;</li> <li>- absence de reboisement dans toutes les écoles maternelles ;</li> <li>- pas de cantines scolaires dans toutes les écoles ;</li> <li>- Pas de point d'eau dans toutes les écoles maternelles ;</li> <li>- point d'eau non fonctionnel à l'EM groupe 1 de Bankim ;</li> <li>- absence des latrines dans toutes les écoles maternelles ;</li> <li>- insuffisance de 6 enseignants qualifiés dans certaines écoles maternelles ;</li> <li>- absence des bacs à ordures dans 7 écoles maternelles.</li> </ul>	<ul style="list-style-type: none"> <li>- Emprunt des bâtiments de certaines écoles primaires ;</li> <li>- location de certains bâtiments.</li> <li>- utilisation des table-bancs non adaptés pour les enfants de la maternelle.</li> <li>- Surcharge des enfants autour des tablettes existantes ;</li> <li>- Pollution de ces écoles maternelles.</li> <li>- consommation des eaux souillées par les enfants et les enseignants.</li> <li>- faible ponctualité des enfants ;</li> <li>- faible suivi des enfants.</li> <li>- instabilité des directrices ;</li> <li>- démotivation des directrices.</li> <li>- exposition des enfants sur le soleil pendant les heures de récréation.</li> <li>- insalubrité grandissante dans les écoles maternelles.</li> <li>- faible épanouissement des enfants.</li> </ul>	<ul style="list-style-type: none"> <li>- Sensibilisation des parents sur l'importance des écoles maternelles.</li> <li>- construction et équipement de 20 salles de classe dans les écoles maternelles : 2 à EM GP1 de Bankim, 2 à l'EM bilingue de Bankim, 2 à l'EM Nguinklo de Bankim, 2 EMC de Nyamboya, 2 EM de Songkolong, 2 à EM d'Atta, 2 à EM de Nyamboya, 2 à EM de Bandam, 2 à EM de Somié et 2 EMB de Songkolong ;</li> <li>- équipement des salles de classe en 602 chaises : 43 à l'EM GP1 de Bankim, 26 à l'EM protestante, 50 à l'EM bilingue, 20 à l'EM de Nguinklo, 56 à l'EMC de Nyamboya, 76 à l'EM de Songkolong et 63 à l'EMAT BIL de Songkolong, 72 à l'EM d'Atta, 72 à l'EM de Bandam, 72 à l'EM de Nyamboya et 72 à l'EM de Somié) ;</li> <li>- équipement des salles de classe en 76 tablettes (1 à l'EM de Nguinklo de Bankim, 7 à l'EM bilingue de Bankim, 2 à l'EM protestante de Bankim, 9 à l'EMC de Nyamboya, 11 à l'EM de Songkolong et 7 à l'EMAT BIL de Songkolong , 8 à EM d'Atta, 8 à EM de Bandam, 8 à EM de Nyamboya et 8 à EM de Somié) ;</li> <li>- équipement de toutes les écoles maternelles en matériels ludiques suffisants ;</li> <li>- construction des clôtures dans toutes les écoles maternelles (école maternelle groupe 1 de Bankim, école maternelle bilingue de Bankim, école Nguinklo de Bankim, école protestante de Bankim, EMC de Nyamboya, EM de Songkolong, EM d'Atta, EM de Bandam, EM de Nyamboya, EM de Somié et EMAT BIL de Songkolong ;</li> <li>- construction de 09 logements d'astreinte dans écoles maternelles ;</li> </ul>

Secteur	Problème central	Causes pertinentes	Principaux effets	Besoins identifiés et idées des projets
Education de base : Ecole maternelle	Difficulté d'accès à l'école maternelle de qualité			<ul style="list-style-type: none"> <li>- reboisement de toutes les écoles maternelles ;</li> <li>- construction d'une cantine scolaire dans toutes les 13 écoles maternelles ;</li> <li>- construction de 12 points d'eau dans les écoles maternelles (Sauf à l'école maternelle catholique de Nyamboya);</li> <li>- réhabilitation du point d'eau de l'EM groupe 1 ;</li> <li>- construction d'un bloc des latrines dans toutes les écoles maternelles ;</li> <li>- affectation de 21 enseignants dans les écoles maternelles (2 à l'école maternelle groupe 1, 2 à l'école maternelle bilingue de Bankim, 3 à l'école maternelle de Nguinkol, 1 à l'EM de Songkolong, 2 à l'EMATBIL de Songkolong, 3 à l'EM d'Atta, 2 à l'EM de Bandam, 2 à l'EM de Nyamboya et 2 à l'EM de Somié).</li> </ul>

### 3.3.2.2 Analyse du sous secteur école primaire

Secteur	Problème central	Causes pertinentes	Principaux effets	Besoins identifiés et idées des projets
Éducation de base : École primaire	Difficulté d'accès à une école primaire de qualité	<ul style="list-style-type: none"> <li>- Insuffisance de 353 instituteurs dans les écoles primaires ;</li> <li>- insuffisance de 370 salles de classe ;</li> <li>- insuffisance de 16 966 tables bancs au niveau du primaire ;</li> <li>- insuffisance de 82 points d'eau aménagés dans les différentes écoles primaires de la commune ;</li> <li>- mauvais état des aires de jeux dans toutes les écoles primaires ;</li> <li>- 62 salles de classe à l'état passable ;</li> <li>- insuffisance de 42 blocs latrines dans les différentes écoles primaires de la commune ;</li> <li>- paquet minimum insuffisant dans les écoles</li> </ul>	<ul style="list-style-type: none"> <li>- Sous scolarisation des enfants ;</li> <li>- pratique de la mi-temps dans certaines écoles primaires ;</li> <li>- exposition des élèves à toutes les intempéries de la nature ;</li> <li>- démotivation des enseignants.</li> <li>- classes multigrades ;</li> <li>- classes saturées ;</li> <li>- mauvais suivi des élèves par les enseignants ;</li> <li>- arrêt des cours en cas des pluies.</li> <li>- utilisation des briques de terre pour faire assoir les élèves ;</li> <li>- élèves assis à plus de 02 par table-</li> </ul>	<ul style="list-style-type: none"> <li>- Améliorer le contenu du paquet minimum dans toutes les écoles primaires ;</li> <li>- plaider pour la transformation de 08 écoles des parents en écoles publiques (l'EPAR franco-arabe de Bankim, EPAR de Djan II, EPAR de Dong, EPAR de Vougoing, EPAR de Tchamba, EPAR de Bough, EPAR de Kweh et EPAR de Ngatti);</li> <li>- Construction de 370 salles de classe dans les écoles primaires (06 à l'EP groupe I A de Bankim, 04 à l'EP Tonegouon de Bankim, 04 à l'EP quartier Bamoun de Bankim, 06 à l'EP bilingue B de Bankim, 06 à l'EP Groupe 1 B de Bankim, 2 à l'EP de Glory, 6 à l'EPB de Gbandji, 4 à l'EP de Gbandji, 7 à l'EP de Mapé Cité-Sonel, 6 à l'EP de boitikong I, 6 à l'EP de Mongbé, 4 à</li> </ul>

Secteur	Problème central	Causes pertinentes	Principaux effets	Besoins identifiés et idées des projets
		primaires; - conditions de travail précaires des maîtres des parents ; - absence des bureaux des directeurs dans certaines écoles primaires ; - non reboisement de 73 écoles primaires ; - absence de 88 clôtures dans les écoles primaires ; - absence de 85 logements d'astreinte pour les Directeurs d'écoles ; -	banc ; - élèves assis à même le sol ; - non achèvement des programmes scolaires par les enseignants ; - pollution de l'environnement ; - démotivation de certains enseignants ; - consommations des eaux souillées par les élèves et les enseignants ; - insalubrité grandissante dans les enceintes des écoles concernées ; - exposition des bâtiments aux vents violents ; - exposition des élèves au soleil pendant la récréation. - faible épanouissement des élèves.	l'EP de Ngatti, 4 à l'EP de Mibellong, 6 à l'EPB de Moinkoing, 4 à l'EP de Moinkoing, 2 à l'EPB de Diéki, 4 à l'EP de Magam, 6 à l'EP Kongui zouem, 2 à l'EPB de Mvu, 7 à l'école publique de Bandam, 8 à l'EP de Nyamboya, 6 à l'EP GRPE II Nyamboya, 6 à l'EPB de Nyamboya, 6 à l'EP Ndoumdjandji II, 2 à l'EP de Ndoumdjandi, 6 à l'EP Zina, 4 à l'EPB de Ndoumdjom, 6 à l'EP de Ndem-ndem, 6 à l'EP Dem-Dem II, 6 à l'EPB de Tchamba, 4 à l'EP de Bondjanga, 4 à l'EP de Kongui-douoh, 6 à l'EP Tapon, 5 à l'EP de Somié, 6 à l'EPB de Somié, 6 à l'EP Yokassala, 2 à l'EPB de Sarki Baka, 4 à l'EP Nassarao, 4 à l'EPB de Kouroum, 6 à l'EPB Lingam, 6 à l'EP grpe 1 Songkolong, 4 à l'EP grpe2 Songkolong, 6 à l'EPB de Songkolong, 4 à l'EPB Mbiridjom, 4 à l'EP Mbiridjom, 4 à l'EPB kimi Pétel, 6 à l'EPB Mayo Muka, 4 à l'EP Kimi Pétel, 4 à l'EP King Kong, 6 à l'EP Mossilika, 6 à l'EP Ali Mali, 6 à l'EPB Fouabang, 2 à l'EPB Zambe, 4 à l'EP Loumndé, 2 à l'EP Hainaré Labarré, 6 à l'EP Hainaré Mbororo, 6 à l'EPB Malin, 6 à l'EP King Kong II, 2 à l'EP Fidjah, 4 à l'EP Atta pétel, à 6 l'EP Atta, 4 à l'EPB Atta, 2 à l'EP Konsen Konser, 6 à l'EPB Konsen Konser, 6 à l'EP de Boitikong I, 6 à l'EP Tong, 6 à l'EPB Duabang, 6 à l'Kipo Bandam, 6 à l'EPB Long Grass, 6 à GBPS de New Gong, 6 à GBPS de Fih-Djah) ; - équipement des écoles primaires en 16 966 tables bancs (203 EP GP1 A , 26 EP GP 1 B, 180 EP Pilote B, 180 EP bilingue B, 193 EPRI catholique, 148 EP Tonengouon, 120 EP quartier Bamoun, 117 EPRI Protestant, 146 à l'EP de Glory, 162 à l'EPB de Gbandji, 140 à l'EP de Gbandji, 180 à l'EP de Cité-Sonel, 62 à l'EPB PRI de Cité-Sonel, 170 à l'EP de boitikong I, 149 à l'EP de Mongbé, 150 à l'EP de Ngatti, 62 à l'EP de Mibellong, 144 à l'EPB de Moinkoing, 154 à l'EP de Moinkoing, 70 à l'EP de Diéki, 176 à l'EPB de Diéki, 60 à l'EP de Magam, 180 à l'EP Kongui zouem, 106 à l'EPB de Mvu, 230 à l'Ecole publique de Bandam, 106 à l'EPB de Nyakong, 226 à

Secteur	Problème central	Causes pertinentes	Principaux effets	Besoins identifiés et idées des projets
				<p>l'EP de Nyamboya, 180 à l'EP GRPE II Nyamboya, 205 à l'EPB de Nyamboya, 85 à l'EP de Yimbéré, 164 à l'EP Ndoumdjandji II, 142 à l'EP de Ndoumdjandji, 168 à l'EP Zina, 132 à l'EPB de Ndoumdjom, 181 à l'EP de Ndem-ndem, 180 à l'EP Dem-Dem II, 180 à l'EPB de Tchamba, 138 à l'EP de Bondjanga, 143 à l'EP de Kongui-douoh, 180 à l'EP Tapon, 240 à l'EP de Somié, 170 à l'EPB de Somié, 180 à l'EP Yokassala, 65 à l'EPB de Sarki Baka, 126 à l'EP Nassarao, 151 à l'EPB de Kouroum, 198 à l'EPB Lingam, 118 à l'EP Lingam, 259 à l'EP grpe 1 Songkolong, 173 à l'EP grpe2 Songkolong, 219 à l'EPB de Songkolong, 200 à l'EPB Mbiridjom, 168 à l'EP Mbiridjom, 165 à l'EPB kimi Pétel, 180 à l'EPB Mayo Muka, 193 à l'EP Kimi Pétel, 60 à l'EP King Kong, 180 à l'EP Mossilika, 170 à l'EP Ali Mali, 180 à l'EPB Fouabang, 111 à l'EPB Zambe, 117 à l'EP Loumndé, 142 à l'EP Hainaré Labarré, 180 à l'EP Hainaré Mbororo, 180 à l'EPB Malin, 180 à l'EP King Kong II, 210 à l'EP Fidjah, 120 à l'EP Atta pétel, 178 à l'EP Atta, 73 à l'EPB Atta, 114 à l'EP Konsen Konser, 180 à l'EPB Konsen Konser, 180 à l'EP New Ngon, 160 à l'EP de Boitikong I, 152 à l'EP Tong, 180 à l'EPB Duabang, 180 à l'Kipo Bandam, 165 à l'EPB Long Grass, 225 à GBPS de New Gong, 297 à GBPS de Fih-Djah) ;</p> <p>- Affectation de 353 enseignants qualifiés dans les différentes écoles publiques (4 à Bankim quartier Bamoun, 3 à EP Bankim groupe 1, 4 à Bankim EP groupe 3, 5 à EP Glory, 4 à EPB de Gbandji, 3 à EP Gbandji, 6 à EP Cité Sonel, 5 à EP de Boitikong I, 4 à EP de Mongbe, 6 à EP de Ngatti, 3 à EP de Mibellong, 4 à EPB de Moinkoing, 5 à EP de Moinkoing, 2 à EPB de Dikie, 4 à EP de Magam, 5 à EP de Kongui Zouem, 4 à EP de Mvu, 10 à EP de Bandam, 3 à EPB de Nyakong, 10 à EP de Nyamboya, 5 à EP Groupe 2 de Nyamboya, 2 à EPB de Nyamboya, 4 à EP Yimbéré, 5 à EP Ndoumdjandji II, 5 à EP Zina, 4 à EPB Ndoumdjom, 5 à EP Ndem-Ndem, 5 à EP Dem-Dem</p>



Secteur	Problème central	Causes pertinentes	Principaux effets	Besoins identifiés et idées des projets
				<p>2, 3 à EPB de Tchamba, 5 à EP de Bondjanga, 5 à EP de Kongui Zouem, 5 à EP de Tapong, 9 à EP de Somié, 5 à EPB de Somié, 5 à EP de Yokassala, 3 à EP de Sarki Baka, 4 à EP de Nassarao, 3 à EPB de Kouroum, 7 à EPB de Lingam, 3 à EP de Lingam, 8 à EP groupe 1 de Songkolong, 2 à EP groupe 2 de Songkolong, 8 à EPB de Songkolong, 5 à EPB de Mbiridjom, 5 à EP de Mbiridjom, 5 à EPB Kimi Pétel, 5 à EPB de Mayo Muka, 5 à EP de Kimi Pétel, 5 à EP Kingkong, 5 à EP Moussilika, 5 à EP Ali Mali, 5 à EPB Fouabang, 4 à EP Fouabang, 5 à EPB Zambé, 4 à EP Loumdé, 5 à EP Haïnaré Labbaré, 6 à EP Haïnaré Mbororo, 3 à EP Malin, 5 à EP Kinkong 2, 4 à EP Fidjah, 5 à EP Atta Pétel, 10 à EP Atta, 3 à EPB Atta, 4 à EP Konsen Konser, 5 à EPB Konsen Konser, 5 à EP New Ngon, 6 à EP Boitikong, 5 à EP Tong, 5 à EPB Duabang, 5 à EP Kipo Bandam et 4 à EPB Longrass, 6 à GBPS de New Gong, 4 à GBPS de Fih-Djah) ;</p> <ul style="list-style-type: none"> <li>- construction de 82 points d'eau aménagés dans toutes les écoles en dehors de l'école protestante de Bankim, école bilingue groupe A de Bankim, EPB de Lingam, EP groupe 1 de Songkolong, EP d'Atta, EPB Atta et EPC Atta ;</li> <li>- réhabilitation de 62 salles de classe (1 à EPB Bankim groupe A, 5 à l'école Sainte Marie de Bankim, 1 à EPP protestante de Bankim, 2 à EP Glory, 1 à EP Gbandji, 3 à EP Cité Sonel, 1 à EPPB Cité Sonel, 1 à EP Ngatti, 3 à EPC Bandam, 4 à EP Nyamboya, 3 à EPC Nyamboya, 1 à EPP Yimbéré, 1 à EP de Ndoumdjandji, 1 à EP Ndem-Ndem, 4 à EP de Somié, 1 à EPP de Somié, 1 à EPB de Kouroum, 1 à EP de Lingam, 1 à EP groupe 1 de Songkolong, 3 à EPB de Songkolong, 1 à EPP de Songkolong, 1 à EPB de Mbiridjom, 1 à EP Kimi Pétel, 1 à EP King Kong, 1 à EP Fidjah, 1 à EPB Atta, 2 à EP Konsen Konser et 1 à EPP Djang et Tong ;</li> <li>- construction de 42 blocs des latrines dans les écoles suivantes : EP pilote B, EP bilingue B, EP quartier Bamoun, EP Glory, EPB de Gbandji, EP de Boitikong I,</li> </ul>

Secteur	Problème central	Causes pertinentes	Principaux effets	Besoins identifiés et idées des projets
				<p>EP de Ngatti, EPB de Moinkoing, EP de Moinkoing, EP de Magam, EP de Kongui Zouem, EP groupe II de Nyamboya, EPB de Nyamboya, EP de Ndoumdjandji II, EP de Zina, EP de Ndem-Ndem, Ep de Dem-Dem II, EPB de Tchamba, EP de Bondjanga, EP de Kongui-Douoh, EP de Tapon, EPB de Somié, EP de Yokassala, EP de Nassarao, EPB de Kouroum, EPB de Kimi Pétel, EPB de Mayo Muka, EP de Kimi Pétel, EP de Mossilika, EP d'Ali Mali, EP de Fouabang, EPB de Zambé, EP de Haïnaré Mbororo, EPB de Malin, EP de King Kong, EPB de Kosen Konser, EP de Boitikong, EP de Tong, EPB de Duabang, EP de Kipo Bandam et EP de Long Grass ;</p> <ul style="list-style-type: none"> <li>- Reboisement de 73 écoles primaires en dehors de EP Bankim pilote A, EP de Glory, EP de Gbandji, EP de Cité Sonel, EPPB de Cité Sonel, EP de Mibellong, Ep de Dieki, EP de Bandam, EPC de Bandam, EPB de Nyakong, EPC de Nyamboya, EP de Ndoumdjandji, EP de Ndem-Ndem, EPB de Kouroum, EPB de Mbiridjom, EP de Mbiridjom et EPB de Fouabang ;</li> <li>- construction de 88 clôtures dans les écoles primaires (toutes les écoles primaires en dehors de de l'école pilote groupe A de Bankim et de l'EPC d'Atta) ;</li> <li>- aménagement des aires de jeux dans toutes les écoles primaires ;</li> <li>- construction des cantines dans toutes les écoles ;</li> <li>- construction de 85 logements d'astreinte pour enseignants dans les écoles primaires de la Commune en dehors de EP pilote groupe A de Bankim, EPP de Bankim, EPP de Yimbéré, EPC d'Atta, EPP de Djang et Tong et EP de King Kong ;</li> <li>- construction et équipement des bureaux des Directeurs.</li> </ul>

### 3.3.3 Secteur enseignements secondaires de la Commune de Bankim

#### 3.3.3.1 Situation de référence

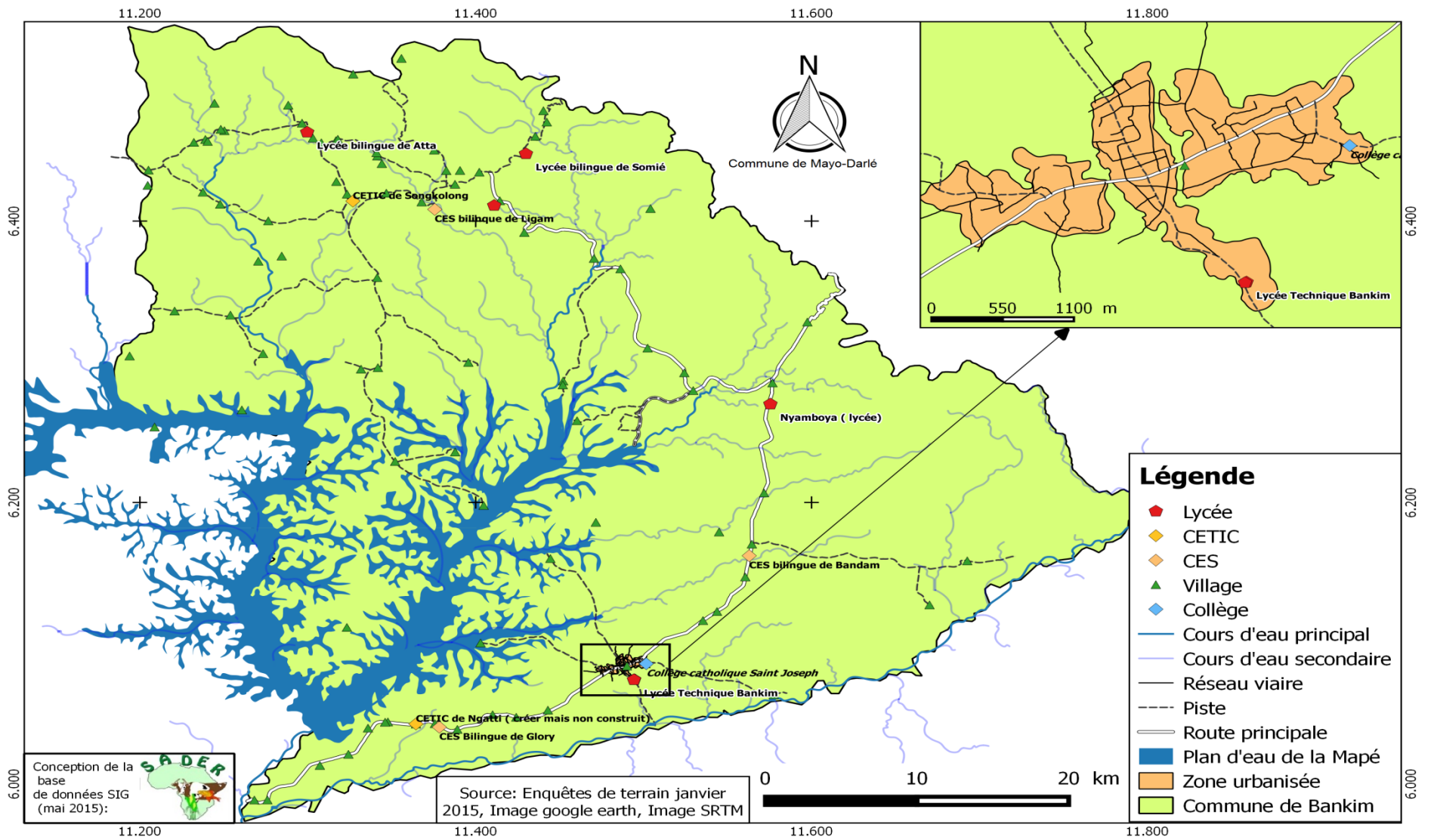
##### 3.3.3.1.1 Répartition des établissements secondaires dans la Commune de Bankim

Tableau 22: Répartition des établissements secondaires dans la commune

Type d'établissements secondaires	Urbain	Rural	Total	Observations
Lycées	2	4	6	
CES/CETIC	1	5	6	Le CES privé Saint Joseph de Bankim ne dispose pas encore le décret de création.
<b>Total</b>	<b>3</b>	<b>9</b>	<b>12</b>	

Source : Diagnostic participatif SADER 2015

La Commune de Bankim comprend 12 établissements secondaires dont 03 se trouvent en milieu urbain et 09 en zone rurale.



Carte 6: Établissements secondaires de la Commune

### 3.3.3.1.2 Effectif des élèves dans les établissements secondaires dans la Commune de Bankim

Tableau 23: Effectif des élèves dans les établissements secondaires

Types d'écoles	Milieu rural			Milieu urbain			TOTAL GENERAL
	Filles	Garçons	Sous-total 1	Filles	Garçons	Sous-total 2	
Lycées	482	1000	<b>1482</b>	1046	1736	<b>2 782</b>	<b>4264</b>
CES/CETIC	297	441	<b>738</b>	11	4	<b>15</b>	<b>753</b>
<b>TOTAL</b>	<b>779</b>	<b>1 441</b>	<b>2 220</b>	<b>1057</b>	<b>1 740</b>	<b>2 797</b>	<b>5017</b>

Source : Diagnostic participatif SADER 2015

De façon générale, l'indice de parité fille/garçon est de **0,43** très loin de l'idéal qui est de 1. L'effectif des élèves est faible en milieu rural étant donné qu'avec 09 établissements, nous n'avons que 2186 élèves inférieurs à l'ensemble d'effectif des élèves que comptent les 03 établissements secondaires du milieu urbain.

### 3.3.3.1.3 Encadrement et équipement des établissements secondaires de la Commune de Bankim

Tableau 24: Encadrement et équipements dans les établissements secondaires de la commune

TYPE D'ÉTABLISSEMENTS SECONDAIRES	EFFECTIF ELEVES	NOMBRE D'ENSEIGNANTS	NOMBRE DE SALLES DE CLASSE	NOMBRE DE TABLES BANCS	RATIO ELEVE/SALLES DE CLASSE	RATIO ELEVES/PLACES ASSISES
Lycées	4263	185	133	1515	32,05	1,40
CES	754	44	24	407	31,41	0,92
<b>Total</b>	<b>5017</b>	<b>229</b>	<b>157</b>	<b>1922</b>	<b>31,95</b>	<b>1,20</b>

Source : Diagnostic participatif SADER 2015

Dans l'ensemble, le ratio élèves/salles de classe qui est de **31,95** est inférieur à la moyenne qui est de 60 élèves par salle de classe alors que celui d'élèves/places assises est légèrement supérieur à 1 considéré comme l'idéal. Néanmoins ce dernier ratio est inférieur à 1 dans les CES/CETIC soit **0,92**. Par ailleurs, la colonne ratio élèves/enseignant n'existe pas parce qu'on ne saurait appliquer cette formule au secondaire car le besoin d'enseignants dans ce secteur se définit en fonction des disciplines dispensées dans les établissements secondaires.

### 3.3.3.1.4 État général des bâtiments des établissements secondaires de la Commune de Bankim

**Tableau 25: Etat des bâtiments des établissements secondaires de la commune**

Type d'établissements secondaires	Bon	Passable	Mauvais	TOTAL
Lycées	22	11	1	34
CES	7	1	1	9
<b>TOTAL</b>	<b>29</b>	<b>12</b>	<b>2</b>	<b>43</b>

Source : Diagnostic participatif SADER 2015

Des 43 bâtiments des établissements secondaires de la Commune de Bankim, 29 se trouvent en bon état, 12 sont passables et qui nécessitent des travaux de réhabilitation et 2 sont en mauvais état.

De manière détaillée l'état général des salles de classe des établissements secondaires de la Commune se matérialise dans le tableau ci-contre :

**Tableau 26: Etat des salles de classe dans chaque établissement secondaire de la commune**

NOM DES ETABLISSEMENTS SECONDAIRES	NOMBRE DE SALLES DE CLASSE				TOTAL
	SEKO/BANKO /POTO POTO	PLANCHE	SEMI-DUR	DUR	
Lycée Technique Bankim	0	0	2	10	12
Lycée Bilingue Bankim	0	0	3	14	17
Collège catholique Saint Joseph de Bankim	0	0	0	1	1
CES Bilingue de Glory	0	0	0	2	2
CETIC de Ngatti (créer mais non construit)	0	0	0	0	0
CES bilingue de Bandam	0	0	2	4	6
Lycée de Nyamboya	0	0	3	8	11
Lycée bilingue de Somié	0	0	4	4	8
CES bilingue de Ligam	0	0	0	4	4
Lycée de Songkolong	0	0	2	6	8
CETIC de Songkolong	0	0	0	2	2
Lycée bilingue d'Atta	0	0	0	10	10
<b>TOTAL</b>	<b>0</b>	<b>0</b>	<b>16</b>	<b>65</b>	<b>81</b>

Source : Résultat du diagnostic participatif SADER 2015

Le secteur enseignements secondaires dispose de 81 salles de classe dont 65 sont en dure et 16 en sémi-dur. Nous constatons aussi que le CES de Ngatti n'est doté d'aucune salle de classe d'où son non opérationnalisation.

### 3.3.3.1.5 Situation des aménagements dans les établissements secondaires de la Commune de Bankim

Tableau 27: Aménagement des établissements secondaires de la commune

TYPES D'ÉTABLISSEMENTS SECONDAIRES	NOMBRE D'ÉTABLISSEMENTS SECONDAIRES				
	DISPOSANT D'UN POINT D'EAU	DISPOSANT DE LATRINE	AYANT DE BACS A ORDURES	MUNI D'UNE CLOTURE	AYANT BENEFICIE D'UN REBOISEMENT
LYCÉES	2	6	2	0	6
CES	0	2	0	0	2
<b>TOTAL</b>	<b>2</b>	<b>8</b>	<b>2</b>	<b>0</b>	<b>8</b>

Source : Résultat du diagnostic participatif SADER 2015

En termes d'aménagement, aucun établissement n'est clôturé et aucun CES n'est doté d'un point d'eau aménagé et bacs à ordures. Par contre, tous les lycées disposent des latrines et sont reboisés. En dehors des commodités sus-évoquées, nous notons également l'absence des laboratoires, d'infirmeries, des logements d'astreinte pour Chefs d'établissements et des cantines dans tous ces établissements. Les salles multimédia et informatiques ne sont pas de reste.

### 3.3.3.1.6 Besoins des établissements secondaires de la Commune de Bankim

Tableau 28: Besoins urgents de chaque établissement secondaire de la commune

Nom de l'établissement	Statut établissement	Effectifs élèves totaux			Effectif total enseignants				Salles de classe			Table - bancs	Besoins en enseignants	Besoins en salle de classe	Besoins en équipements
	(i)	Fille	Garçon	Total	Vacataire	Contractuel	Fonctionnaire	Total	semi-dur	dur	Total				Table-bancs
Lycée Technique Bankim	PUB	183	619	802	7	0	45	52	42	3	45	422	58	16	1 408
Lycée Bilingue Bankim	PUB	863	1117	1980	15	0	45	62	51	2	53	334	24	23	1 946
Collège catholique Saint Joseph	PRI	11	4	15	6	2	0	8	8	0	8	59	2	0	181
CES Bilingue de Glory	PUB	28	11	39	0	0	5	5	0	2	2	58	10	6	182
CETIC de Ngatti (créer mais non construit)	PUB	0	0	0	0	0	0	0	0	0	0	0	18	8	240
CES bilingue de Bandam	PUB	110	197	307	5	0	18	14	2	4	6	150	11	4	150
Lycée de Nyamboya	PUB	101	254	355	2	0	20	22	3	8	11	238	5	4	212
Lycée bilingue de Somié	PUB	111	208	319	6	0	18	14	4	4	8	110	21	6	310
CES bilingue de Ligam	PUB	123	122	245	6	0	7	13	0	4	4	100	8	4	140
Lycée de Songkolong	PUB	147	311	457	0	0	16	12	2	6	8	206	18	6	214
CETIC de Songkolong	PUB	31	111	142	0	0	10	4	0	2	2	40	14	8	260
Lycée bilingue d'Atta	PUB	123	227	350	5	0	20	23	0	10	10	205	16	4	215
<b>TOTAL</b>		<b>1 830</b>	<b>3 187</b>	<b>5017</b>	<b>52</b>	<b>0</b>	<b>204</b>	<b>229</b>	<b>112</b>	<b>45</b>	<b>157</b>	<b>1 922</b>	<b>205</b>	<b>89</b>	<b>5 458</b>

Source : Diagnostic participatif SADER 2015

Les besoins urgents du secteur enseignements secondaires de la Commune de Bankim sont :

- 89 salles de classe à construire ;
- 187 enseignements des disciplines diverses à affecter dans les différents établissements secondaires ;
- 5 458 table-bancs à fabriquer et à disposer dans les différents établissements secondaires.

Les besoins en enseignants par discipline et par établissement secondaire sont consignés dans le tableau de l'annexe 6 de la page 207 à 2015 du rapport consolidé.



### 3.3.3.2 Analyse du secteur enseignements secondaires

Secteur	Problème central	Causes pertinentes	Principaux effets	Besoins identifiés et idées des projets
Enseignements secondaires	Difficulté d'accès aux enseignements secondaires de qualité	<ul style="list-style-type: none"> <li>- Insuffisance de 205 enseignants qualifiés dans les disciplines diverses ;</li> <li>- insuffisance de 89 salles de classe dans certains établissements secondaires ;</li> <li>- non fonctionnement du CETIC de Ngatti ;</li> <li>- insuffisance de 5 458 tables bancs au niveau du secondaire ;</li> <li>- absence des plate-formes multi sport dans tous les établissements secondaires ;</li> <li>- mauvais état des aires de jeux dans tous les établissements secondaires ;</li> <li>- absence des blocs latrines dans 4 établissements secondaires ;</li> <li>- absence des bacs à ordures dans 10 établissements secondaires ;</li> <li>- absence des clôtures dans 12 établissements secondaires ;</li> <li>- absence des points d'eau aménagés dans 10 établissements secondaires ;</li> <li>- absence de reboisement dans 4 CES ;</li> <li>- absence des laboratoires dans tous les 12 établissements secondaires ;</li> <li>- absence des salles multimédia dans tous les 12 établissements secondaires ;</li> <li>- absence des logements d'astreinte pour Chefs d'établissements dans tous les 12 établissements secondaires ;</li> <li>- absence des salles informatiques dans tous les 12 établissements secondaires ;</li> <li>- absence d'infirmeries dans tous les 12 établissements secondaires ;</li> <li>- absence des librairies dans tous les 12 établissements secondaires ;</li> <li>- insuffisance d'ateliers dans tous les établissements techniques existants ;</li> </ul>	<ul style="list-style-type: none"> <li>- Faible scolarisation des enfants ;</li> <li>- exposition des élèves à toutes les intempéries de la nature ;</li> <li>- démotivation des enseignants.</li> <li>- classes multigrades ;</li> <li>- classes saturées ;</li> <li>- sur utilisation des enseignants à travers les heures supplémentaires ;</li> <li>- mauvais suivi des élèves par les enseignants ;</li> <li>- arrêt des cours en cas des pluies ;</li> <li>- faible pratique des travaux pratiques dans les établissements secondaires ;</li> <li>- non pratique de plusieurs disciplines sportives ;</li> <li>- élèves assis à plus de 02 par table-banc ;</li> <li>- élèves assis à même le sol ;</li> <li>- non achèvement des programmes scolaires par les enseignants ;</li> <li>- pollution de l'environnement ;</li> <li>- démotivation de certains enseignants ;</li> <li>- consommations des eaux souillées par les élèves et les enseignants ;</li> <li>- insalubrité grandissante dans les enceintes des établissements secondaires concernés ;</li> <li>- exposition des bâtiments aux vents violents ;</li> <li>- exposition des élèves au soleil pendant la récréation.</li> <li>- faible épanouissement des élèves.</li> </ul>	<ul style="list-style-type: none"> <li>- Affectation de 205 enseignants qualifiés dans diverses disciplines dans les établissements secondaires (58 au lycée technique de Bankim, 24 au lycée bilingue de Bankim, 2 au Collège Saint Joseph de Bankim, 10 au CES de Glory, 18 au CETIC de Ngatti, 11 au CES bilingue de Bandam, 5 au lycée de Nyamboya, 21 au lycée bilingue de Somié, 8 au CES bilingue de Lingam, 18 au lycée de Songkolong, 14 au CETIC de Songkolong et 16 au lycée bilingue d'Atta) ;</li> <li>- Construction de 103 salles de classe dans les différents établissements secondaires (16 au lycée technique de Bankim, 23 au lycée bilingue de Bankim, 14 au Collège Saint Joseph de Bankim, 6 au CES de Glory, 8 au CETIC de Ngatti, 4 au CES bilingue de Bandam, 4 au lycée de Nyamboya, 6 au lycée bilingue de Somié, 4 au CES bilingue de Lingam, 6 au lycée de Songkolong, 8 au CETIC de Songkolong et 4 au lycée bilingue d'Atta) ;</li> <li>- équipement des établissements secondaires en 5 458 tables bancs (1 408 au lycée technique de Bankim, 1 946 au lycée bilingue de Bankim, 181 au Collège Saint Joseph de Bankim, 182 au CES de Glory, 240 au CETIC de Ngatti, 150 au CES bilingue de Bandam, 212 au lycée de Nyamboya, 310 au lycée bilingue de Somié, 140 au CES bilingue de Lingam, 214 au lycée de Songkolong, 260 au CETIC de Songkolong et 215 au lycée bilingue d'Atta) ;</li> <li>- plaidoyer pour l'opérationnalisation du CETIC de Ngatti ;</li> <li>- construction de 12 plate-formes multi sport (1 par établissement secondaire) ;</li> <li>- aménagement d'aires des jeux dans tous les 12 établissements secondaires ;</li> <li>- construction de 4 blocs latrines dans certains</li> </ul>

Secteur	Problème central	Causes pertinentes	Principaux effets	Besoins identifiés et idées des projets
		<ul style="list-style-type: none"> <li>- insuffisance des spécialités dans tous les 3 établissements techniques existants ;</li> <li>- absence des blocs administratifs dans 6 établissements secondaires ;</li> <li>- absence du courant électrique dans 10 établissements secondaires ;</li> <li>- non électrification des salles de classe du lycée bilingue de Bankim.</li> </ul>		<ul style="list-style-type: none"> <li>établissements secondaires (1 au CES de Glory, 1 au CETIC de Ngatti, 1 au CES de Lingam et 1 au CES de Lingam) ;</li> <li>- fabrication et installation des bacs à ordures dans les autres établissements secondaires en dehors du lycée technique de Bankim et du lycée bilingue de Bankim ;</li> <li>- construction de 10 points d'eau aménagés dans les établissements secondaires en dehors du lycée bilingue de Bankim et du lycée bilingue d'Atta ;</li> <li>- construction de 12 clôtures dans les établissements secondaires existants (une clôture par établissement) ;</li> <li>- reboisement de 4 CES/CETIC (CES bilingue de Glory, CETIC de Ngatti, CES bilingue de Lingam et CETIC de Songkolong) ;</li> <li>- construction et équipement de 12 laboratoires dans les différents établissements secondaires (un laboratoire équipé par établissement) ;</li> <li>- construction et équipement de 12 salles multimédia (une salle multimédia équipée par établissement);</li> <li>- construction de 12 logements d'astreinte pour Chefs d'établissements (un logement d'astreinte par établissement) ;</li> <li>- construction et équipement de 12 salles informatiques (une salle informatique équipée par établissement) ;</li> <li>- construction et équipement de 12 infirmières dans les différents établissements secondaires (une infirmière équipée par établissement) ;</li> <li>- construction et équipement de 12 librairies dans les différents établissements secondaires (une librairie équipée par établissement) ;</li> <li>- construction et équipement de 2 ateliers (MAR et ESF) au lycée technique de Bankim ;</li> <li>- construction et équipement de 02 ateliers (menuiserie et électricité) aux CETIC de Songkolong</li> </ul>

Secteur	Problème central	Causes pertinentes	Principaux effets	Besoins identifiés et idées des projets
				<p>et de Ngatti ;</p> <ul style="list-style-type: none"> <li>- construction et équipement des blocs administratifs dans 5 établissements secondaires (lycée de Nyamboya, CES bilingue de Glory, CETIC de Ngatti, CES bilingue de Lingam et CETIC de Songkolong);</li> <li>- électrification de 10 établissements secondaires (tous les autres établissements secondaires en dehors du lycée bilingue de Bankim et du Collège Saint Joseph de Bankim) ;</li> <li>- électrification de toutes les salles de classe du lycée bilingue de Bankim.</li> </ul>

### 3.3.4 Secteur enseignement supérieur

#### 3.3.4.1 Situation de référence

Existence des Bacheliers (31) et licenciés (15) fils de la Commune qui n'ont pas eu les moyens financiers pour poursuivre les études universitaires.

#### 3.3.4.2 Analyse du secteur enseignement supérieur

PROBLEME CENTRAL	CAUSES	EFFETS	BESOINS/IDEES DE PROJETS
<b>Difficulté d'apporter des appuis aux étudiants.</b>	<ul style="list-style-type: none"><li>- Arrêt des études après le BAC de certains bacheliers ;</li><li>- absence d'appuis aux étudiants nécessiteux ;</li><li>- inexistence d'établissements appartenant à l'enseignement supérieur.</li></ul>	Abandon des études par certains étudiants pour faute des moyens	<ul style="list-style-type: none"><li>- Création d'un fonds d'appuis aux étudiants nécessiteux ;</li><li>- établissement d'un fichier des bacheliers et étudiants ayant abandonné les études ;</li><li>- mise en place dans les universités d'Etat des comités d'accueil des nouveaux étudiants ;</li><li>- construction d'une mini cité de 20 chambres à l'université de Ngaoundéré pour accueillir les nouveaux étudiants originaires de la commune.</li></ul>

### 3.3.5. Recherche scientifique et innovation

#### 3.3.5.1 Situation de référence

- Existence des producteurs utilisant des semences améliorées de maïs (Shaba, panar, CMS,) et du manioc (4115, 92/0326, 96/1414) ;
- Existence des points de vente des semences améliorées non agrés ;
- Existence de certaines plantes médicinales locales (le « moambé jaune », les racines de papayer, le roi des herbes, le nymier la racine leucina...) ;
- Existence des encadreurs des producteurs sur des innovations des techniques de production ;
- Existence de semences améliorées de maïs (Shaba, panar, CMS,) et manioc (4115, 92/0326, 96/1414) ;
- Existence des programmes et projets vulgarisant les nouvelles techniques de production ;
- Existence des services techniques d'encadrement sur les thématiques spécifiques (MINADER, MINEPIA) ;
- Existence des plans d'eau pouvant servir d'appliquer les nouvelles techniques piscicoles ;
- Disponibilité d'espaces pour la mise en place des champs fourragers ;
- Existence de quelques plantes médicinales ;

- Climat et sols favorables aux semences améliorées.

### 3.3.5.2 Analyse du secteur recherche scientifique et innovation

PROBLEME CENTRAL	CAUSES	EFFETS	BESOINS/IDEES DE PROJETS
<b>Application difficile des résultats de la recherche scientifique.</b>	<ul style="list-style-type: none"> <li>- Réticence de certains producteurs sur les nouvelles techniques de production ;</li> <li>- insuffisance des programmes et projets vulgarisant les nouvelles techniques de production ;</li> <li>- faible disponibilité des encadreurs,</li> <li>- faible encadrement des producteurs sur des thématiques spécifiques,</li> <li>- éloignement des points d'approvisionnement des produits de la recherche agronomique,</li> <li>- inexistence des structures de la Recherche (IRAD);</li> <li>- absence des points de vente des foyers améliorés ;</li> <li>- faible vulgarisation des plants améliorés des cultures de rente (palmier à huile, cacao, banane plantain et café) ;</li> <li>- faible disponibilité des moyens financiers destinés à la vulgarisation de certains produits de la recherche ;</li> <li>- absence d'un moyen de locomotion à l'antenne IRAD de Banyo ;</li> <li>- absence de formation des paysans sur la transformation des produits agricoles ;</li> <li>- absence des parcelles de démonstration à proximité des paysans ;</li> <li>- ignorance de certains producteurs.</li> </ul>	<ul style="list-style-type: none"> <li>- Application des techniques rudimentaires en agriculture et en élevage ;</li> <li>- faible modernisation des systèmes de production ;</li> <li>- coût élevé des produits de la recherche agronomique ;</li> <li>- pratique des techniques agropastorales locales ;</li> <li>- faible utilisation des résultats de la recherche par les producteurs ;</li> <li>- pas d'amélioration des rendements agropastoraux.</li> </ul>	<ul style="list-style-type: none"> <li>- Sensibilisation des producteurs sur l'application des nouvelles techniques de production ;</li> <li>- renforcement de l'encadrement des producteurs ;</li> <li>- mise en place d'un point de vente des foyers améliorés à Bankim ;</li> <li>- plaider pour la mise en place d'une unité de recherche agropastorale et halieutique (antenne IRAD) ;</li> <li>- formation des producteurs sur les thématiques spécifiques ;</li> <li>- plaider pour la mise en place d'une école de formation des moniteurs en activités agropastorales à Bankim ;</li> <li>- plaider pour la mise en place de 02 centres d'alevinage (Bankim et Ali Mali) ;</li> <li>- plaider pour la mise en place de 02 points d'approvisionnement en plants améliorés (Bankim et Songkolong) de certaines cultures de rente (palmier à huile, cacao, banane plantain et café) ;</li> <li>- dotation de l'antenne IRAD de Banyo d'un pickup 4X4 pour faciliter la vulgarisation des produits de la recherche ;</li> <li>- formation des paysans sur la transformation des produits agricoles (amidon de manioc, riz en lait, jus de fruit séché, avocat en huile de beauté etc...) ;</li> <li>- mise à la disposition de l'IRAD des parcelles de démonstration à proximité des paysans.</li> </ul>

### 3.3.6 Secteur emploi et formation professionnel

#### 3.3.6.1 Situation de référence

- École de formation professionnelle existante : 02 SAR/SM (Bankim et Songkolong) ;
- Filières disponibles dans ces SAR/SM : maçonnerie, menuiserie, section ménagère, mécanique de réparation automobile, électricité de bâtiment et agriculture ;
- Présence de 65 apprenants inscrits dans les SAR/SM (55 à Bankim et 10 à Songkolong) ;
- Existence des diplômés des écoles professionnelles ;
- existence des emplois salariés assurés par CAMOCO, Express Union, Express exchange, COFECI, CAMCULL, établissements espoirs, établissement KUIITE et Fils, SOCOPAM ; les agences de voyage (Super Salamoun et Mayo-Banyo voyage) tous au centre urbain;
- Présence des jeunes chômeurs qualifiés : vétérinaires, instituteurs, techniciens d'agriculture, techniciens des eaux et forêt et autres (infirmiers, aides soignants.....).

#### 3.3.6.2 Analyse du secteur emploi et formation professionnelle

PROBLEME CENTRAL	CAUSES	EFFETS	BESOINS/IDEES DE PROJETS
<b>Difficulté d'accès à un emploi et à une formation professionnelle de qualité.</b>	<ul style="list-style-type: none"> <li>- Insuffisance du personnel qualifié dans les SAR SM ;</li> <li>- insuffisance d'emploi pour certains jeunes qualifiés,</li> <li>- le non respect des procédures d'embauches par les employeurs ;</li> <li>- insuffisance des spécialités à la SAR/SM de Bankim;</li> <li>- absence d'infrastructures à la SAR/SM de Songkolong ;</li> <li>- absence d'un fonds d'insertion des formés ;</li> <li>- insuffisance d'établis à la SAR/SM de Bankim;</li> <li>- non opérationnalisation des spécialités de mécanique de réparation automobile, d'électricité de bâtiment et d'agriculture à la SAR/SM de Bankim ;</li> <li>- absence d'ateliers en industrie d'habillement et en économie sociale et familiale à la SAR/SM de Bankim;</li> <li>- mauvais état des ateliers de maçonnerie et de menuiserie à la SAR/SM de Bankim;</li> <li>- absence du matériel informatique à la SAR/SM de Bankim;</li> <li>- absence d'un veilleur de</li> </ul>	<ul style="list-style-type: none"> <li>- Faible effectif des apprenants formés ;</li> <li>- formation professionnelle approximative ;</li> <li>- travaux pratiques limités</li> <li>- faible effectif des apprenants à la SAR/SM ;</li> <li>- découragement des apprenants et des formateurs ;</li> <li>- déplacements des apprenants et enseignants à la recherche de l'eau potable ;</li> <li>- Faible insertion socioprofessionnelle de la population active.</li> <li>- persistance du chômage</li> <li>- sollicitation limitée de l'expertise locale.</li> </ul>	<ul style="list-style-type: none"> <li>- Augmentation du personnel qualifié à la SAR/SM ;</li> <li>- mise en place d'un fonds d'insertion des jeunes formés ;</li> <li>- plaidoyer pour l'ouverture d'autres spécialités à la SAR/SM (hôtellerie et restauration) de Bankim;</li> <li>- construction et équipement de 2 salles de classe à la SAR/SM de Songkolong ;</li> <li>- construction et équipement de 2 ateliers (maçonnerie et menuiserie) à la SAR/SM de Songkolong ;</li> <li>- sensibilisation des employeurs à respecter les textes en matière d'emplois et de recrutement ;</li> <li>- recrutement d'un veilleur de nuit à la SAR/SM de Bankim ;</li> <li>- mise sur pied d'une commission ad hoc de recouvrement des fons PIAASI ;</li> <li>- construction et équipement des ateliers de l'ESF et IH à la SAR/SM de Bankim ;</li> <li>- opérationnalisation des spécialités de mécanique de réparation automobile, d'électricité de bâtiment et d'agriculture à la SAR/SM de Bankim ;</li> <li>- réhabilitation des ateliers de maçonnerie et de menuiserie de la SAR/SM de Bankim ;</li> <li>- équipement de la SAR /SM de Bankim en matériel informatique ;</li> <li>- construction de 02 blocs administratifs dans les SAR/SM</li> </ul>

PROBLEME CENTRAL	CAUSES	EFFETS	BESOINS/IDEES DE PROJETS
	nuit à la SAR/SM à la SAR/SM de Bankim; - absence d'aires de jeux à la SAR/SM de Bankim; - absence de logement d'astreinte du Directeur à la SAR/SM de Bankim; - absence d'un bloc administratif à la SAR/SM de Bankim; - faible recouvrement des fonds du PIAASI ; - faible financement des projets par le PIAASI ; - absence des entreprises pourvoyeurs d'emplois ; - faible capacité d'embouche des entreprises existantes.		existants (Bankim et Songkolong) ; - aménagement d'aires de jeux dans les SAR/SM existants ; - construction de 02 logements d'astreinte des Directeurs dans les SAR/SM existants (Bankim et Songkolong); - construction de 02 blocs de la salle de classe dans les SAR/SM existants (Bankim et Songkolong); - construction d'une clôture à la SAR/SM de Bankim ; - équiper la SAR/SM de Songkolong en kit d'agriculture.

### 3.3.7 Secteur travail et sécurité sociale

#### 3.3.7.1 Situation de référence

- Existence de 14 établissements et structures qui ont pu affilier 54 employés à la CNPS récapitulés dans le tableau suivant :

N°	Noms de l'établissement	Nombre d'employés affiliés à la CNPS
1.	ETS TOBIACO	01
2.	Auberge Sawa	01
3.	Auberge le Kimi	01
4.	Auberge temple royal	01
5.	ETS Mahomed MAO	01
6.	ETS Lukong ASAM	01
7.	ETS Tatah Cyprain	01
8.	Mairie de Bankim	19
9.	ETS Espoir	04
10.	Centre de santé privée protestante de Bankim	08
11.	Ecole privée catholique de Bankim	14
12.	Centre de santé catholique d'Atta	02
<b>TOTAL</b>		<b>54</b>

- Existence de 10 ETS et structures qui n'ont pas encore affilié la totalité soit une partie du personnel à la CNPS (ETS TOBIACO de Songkolong, auberge Sawa, auberge de Nyamboya,

auberge démocratique de Nyamboya, MBCSS of Nyamboya, littérature kwadja, ETS Mbinkar Aliya Songkolong, auberge Sem Sem, auberge petit coin de repos, ETS Espoir).

### 3.3.7.2 Analyse du secteur travail et sécurité sociale

PROBLEME CENTRAL	CAUSES	EFFETS	BESOINS/IDEES DE PROJETS
<b>Difficulté d'accès à un travail décent et à une bonne sécurité sociale</b>	<ul style="list-style-type: none"> <li>- Inexistence d'une mutuel de santé ;</li> <li>- condition précaire de travail ;</li> <li>- absence de contrat de travail à durée déterminée pour certains employés,</li> <li>- faible affiliation des travailleurs à la CNPS ;</li> <li>- faible respect du SMIG par les employeurs;</li> <li>- non prise en compte des heures supplémentaires ;</li> <li>- faible application de la réglementation du code de travail ;</li> <li>- ignorance des employeurs sur les conditions de travail régies par la réglementation en vigueur ;</li> <li>- absence d'un représentant de la CNPS à Bankim ;</li> <li>- éloignement du sectoriel ;</li> <li>- absence d'une structure d'encadrement des retraités ;</li> <li>- non assurance volontaire pour les non travailleurs ;</li> <li>- faible promotion du travail décent ;</li> <li>- faible respect des règles contre la pratique du travail des enfants.</li> </ul>	<ul style="list-style-type: none"> <li>- Production des mauvais résultats</li> <li>- faible suivi de la santé des travailleurs.</li> <li>- faible encadrement des retraités ;</li> <li>- la retraite pension pas assurée.</li> </ul>	<ul style="list-style-type: none"> <li>- Sensibilisation des employeurs sur les conditions de travail régies par la réglementation en vigueur ;</li> <li>- sensibilisation des employeurs par rapport à l'immatriculation des travailleurs ;</li> <li>- multiplication des enquêtes de dépistage des employeurs véreux ;</li> <li>- mise en place d'une mutuelle de santé ;</li> <li>- sensibilisation des employés et employeurs sur le code de travail ;</li> <li>- plaidoyer pour la mise en place d'un service en charge du travail et de la sécurité sociale ;</li> <li>- création, construction et équipement d'une structure d'encadrement des retraités ;</li> <li>- sensibilisation des non travailleurs à l'assurance volontaire ;</li> <li>- sensibilisation des employeurs sur la promotion du travail décent ;</li> <li>- lutte contre le VIH/SIDA au travail ;</li> <li>- sensibilisation des populations pour la lutte contre le travail des enfants.</li> </ul>



### **3.3.8 Secteur Affaires sociales**

#### **3.3.8.1 Situation de référence**

- Présence de 266 handicapés moteurs, 145 handicapés visuels, 734 orphelins enfants vulnérables, 59 sourds, 44 sourd- muets, 937 personnes du troisième âge, 50 personnes vivants avec le VIH/SIDA déclarées, 21 handicapés mentaux ;
- 21 appuis apportés aux personnes vulnérables (04 aux AGR, 05 pour la prise en charge médicale, 02 appuis alimentaires et logements, 03 appuis aux intrants agricoles, 01 appui scolaire et 06 aides secours) d'un montant total de 404 500 francs CFA ;
- Présence des handicapés équipés des chaises roulantes (07), des béquilles (10), des lunettes optiques (20) et des cannettes (03) ;
- Existence d'une délégation d'arrondissement des affaires sociales et d'un centre social à Bankim.

### 3.3.8.2 Analyse du secteur affaires sociales

PROBLEME CENTRAL	CAUSES	EFFETS	BESOINS/IDEES DE PROJETS
<p><b>Difficulté d'apporter un meilleur encadrement aux personnes vulnérables</b></p>	<ul style="list-style-type: none"> <li>- insuffisance de centre d'encadrement des personnes vulnérables ;</li> <li>- centre social non électrifié ;</li> <li>- insuffisance du personnel au niveau du Centre social de Bankim ;</li> <li>- déperdition scolaire de la jeune fille suite aux grossesses précoces ;</li> <li>- insuffisance de la ligne de crédit destinée aux couches vulnérables ;</li> <li>- non équipement du centre social de Bankim ;</li> <li>- la non réinsertion-socio-économique des personnes socialement vulnérables ;</li> <li>- absence d'une caisse d'avance pour les interventions d'urgence ;</li> <li>- faible financement des activités génératrices des revenus issues des personnes vulnérables ;</li> <li>- faible organisation des associations des handicapés ;</li> <li>- faible encadrement des personnes vulnérables ;</li> <li>- absence d'une organisation faitière des personnes handicapées ;</li> <li>- inexistence du matériel roulant et informatique au centre social ;</li> <li>- le bâtiment abritant les services du centre social n'est pas adapté aux handicapés.</li> </ul>	<ul style="list-style-type: none"> <li>- Marginalisation des personnes vulnérables ;</li> <li>- faible organisation des personnes vulnérables.</li> <li>- faibles assistance et suivi des personnes vulnérables.</li> <li>- démotivation du personnel du centre social.</li> </ul>	<ul style="list-style-type: none"> <li>- Augmentation de l'enveloppe de financement pour le suivi et l'accompagnement des personnes vulnérables ;</li> <li>- plaider pour la création d'un centre social à Songkolong ;</li> <li>- rendre effectif la ligne d'assistance et d'intervention sociale à la Commune ;</li> <li>- structuration des groupes vulnérables en organisations à caractère économique et social ;</li> <li>- assurer la réinsertion socio-économique des personnes socialement vulnérables ;</li> <li>- assurer la mise en œuvre et l'évaluation publique aux personnes dans le cadre de la décentralisation ;</li> <li>- rétablissement de l'énergie électrique au centre social de Bankim ;</li> <li>- renforcement du centre social de Bankim en personnel qualifié ;</li> <li>- plaider pour l'octroi d'un site pouvant abriter les services des affaires sociales ;</li> <li>- plaider pour la mise sur pied d'une caisse d'avance pour les interventions d'urgence ;</li> <li>- amélioration du financement des activités génératrices des revenus issues des personnes vulnérables ;</li> <li>- augmentation des lignes de crédit destinées aux couches vulnérables ;</li> <li>- appuis multiformes aux handicapés et personnes vulnérables ;</li> <li>- restructuration de l'organisation des associations des handicapés ;</li> <li>- renforcement de l'appui aux personnes vulnérables en aide et secours ;</li> <li>- encadrement de proximité des personnes vulnérables ;</li> <li>- mise en place de la commission communal d'attribution des aides et secours conformément au décret du premier ministre relatif à la décentralisation (volet aide et secours).</li> <li>- construction et équipement du centre d'arrondissement des affaires sociales ;</li> <li>- équipement du Centre Social en matériels informatiques et roulant ;</li> <li>- création, construction et équipement d'un centre d'encadrement des personnes vulnérables ;</li> <li>- équipement du centre social de Bankim en mobilier de bureau.</li> </ul>

### **3.3.9 Secteur Promotion de la femme et de la famille**

#### **3.3.9.1 Situation de référence**

- 81 mariages d'état civil célébré en 2013 ;
- existence de 23 associations des femmes ;
- existence des familles vulnérables ;
- existence des couples mariés officiellement ;
- existence des couples vivant en concubinage ;
- existence d'un centre d'état civil principal à Bankim ;
- formalisation des mariages ;
  
- célébration des mariages collectifs ;
- établissement d'actes de naissance aux enfants ;
- émancipation de la femme ;
- ville carrefour entre les régions de l'Ouest, Nord -Ouest, Centre et Adamaoua ;
- conditions pédoclimatiques favorables au développement des activités génératrices des revenus ;
- dynamisme des femmes de la ville de Bankim.

### 3.3.9.2 Analyse du secteur Promotion de la femme et de la famille

PROBLEME CENTRAL	CAUSES	EFFETS	BESOINS/IDEES DE PROJETS
<p><b>Difficulté pour les femmes et les familles vulnérables à s'épanouir.</b></p>	<ul style="list-style-type: none"> <li>- Inexistence d'un centre d'encadrement de la femme et de la famille ;</li> <li>- la non réinsertion-socio-économique des filles mères ;</li> <li>- faible célébration des mariages à l'état civil ;</li> <li>- absence d'une structure d'encadrement des jeunes filles ;</li> <li>- fluctuation des familles nombreuses et nécessiteuses ;</li> <li>- ignorance de la procédure d'organisation des mariages légaux ;</li> <li>- difficile intégration de la femme du fait de l'insuffisance de l'éducation et de la formation ;</li> <li>- absence de réinsertion des ex-apprenantes du centre des jeunes de Bankim ;</li> <li>- faible financement des activités génératrices de revenus des femmes ;</li> <li>- éloignement du sectoriel en charge de la promotion de la femme et de la famille ;</li> <li>- grossesses et mariages précoces de la jeune fille ;</li> <li>- faible implication de la femme dans la prise de certaines décisions ;</li> <li>- faible Taux de fréquentation scolaire de la jeune fille dans les établissements secondaires ;</li> <li>- existence des litiges conjugaux ;</li> <li>- non assistance et encadrement des familles vulnérables ;</li> <li>- non assistance et encadrement des veuves ;</li> <li>- faible scolarisation de la jeune fille.</li> </ul>	<ul style="list-style-type: none"> <li>- Émancipation timide de la femme ;</li> <li>- faible assistance des familles vulnérables ;</li> <li>- multiplication des divorces ;</li> <li>- exclusion de la femme dans la prise de certaines décisions dans plusieurs ménages ;</li> <li>- taux élevé de déperdition scolaire chez la jeune fille ;</li> <li>- mépris de la femme au foyer ;</li> <li>- fragilité du mariage ;</li> <li>- faible contribution de la femme dans les charges du ménage ;</li> <li>- marginalisation de la gente féminine</li> </ul>	<ul style="list-style-type: none"> <li>- Plaidoyer pour la création d'un centre d'encadrement de la femme et de la famille à Bankim ;</li> <li>- sensibilisation des parents sur l'importance de l'éducation de la jeune fille surtout après le primaire ;</li> <li>- sensibilisation des femmes sur l'entrepreneuriat ;</li> <li>- sensibilisation des époux sur l'égalité du genre ;</li> <li>- plaidoyer pour la création d'un fonds communal d'installation des jeunes filles formées ;</li> <li>- promotion et vulgarisation des mariages à l'état civil ;</li> <li>- construction et équipement de 05 maisons d'insertion socio-professionnelle des femmes (Bankim, Diekie, Nyamboya, Songkolong et Atta centre) ;</li> <li>- plaidoyer pour la mise en place d'un fonds de financement des activités génératrices des revenus des femmes ;</li> <li>- sensibilisation des couples sur les avantages des mariages légaux ;</li> <li>- sensibilisation des couples sur le planning familial ;</li> <li>- plaidoyer pour la mise en place d'un fonds d'assistance et d'encadrement de proximité des familles vulnérables et des veuves.</li> </ul>

### 3.3.10 Secteur communication

#### 3.3.10.1 Situation de référence

- Faible signal de la FM bafoussam ;
- Existence d'un opérateur de câblodistributeur dans la ville de Bankim ;
- Utilisation des tamtams, des « crieurs » pour passer l'information lors de certaines manifestations culturelles ou religieuses dans la commune.

#### 3.3.10.1 Analyse du secteur communication

PROBLE CENTRAL	CAUSES	EFFETS	BESOINS/IDEES DE PROJETS
<b>Difficulté d'accès aux infrastructures de communication.</b>	<ul style="list-style-type: none"><li>- Pas de couverture du réseau de la CRTV Télé ;</li><li>- absence d'une radio communautaire à Bankim ;</li><li>- pas d'émetteur radio FM ;</li><li>- absence des points de vente des presses ;</li><li>- opposition du relief à la diffusion des ondes.</li></ul>	<ul style="list-style-type: none"><li>- Faible diffusion de l'information dans la commune ;</li><li>- Information très limitée</li><li>- faible prise en compte des problèmes de la communication</li><li>- Populations peu cultivées.</li></ul>	<ul style="list-style-type: none"><li>- Plaidoyer pour l'amélioration du signal de la CRTV radio et télé ;</li><li>- installation d'un émetteur radio FM ;</li><li>- construction et équipement d'une radio communautaire ;</li><li>- plaidoyer auprès des opérateurs téléphoniques comme MNT, Orange et CAMTELL pour l'installation des appareils relais 102.5</li></ul>

### 3.3.11 Secteur arts et cultures

#### 3.3.11.1 Situation de référence

- organisation chaque année des festivals culturels (gaien et swuti en octobre chez les tikar à Bankim, ngoumbé et nguélé à Bandam, Kati chez les mambila, shoua et tadoup-ndja à Long Grass, festival kwandja à Nyamboya, festival tadjop, dindin et kagou à Djitem) ;
- existence de 6 chefferies de 2e degré et 68 chefferies de 3<sup>e</sup> degré ;
- existence de 09 foyers communautaires (foyer communautaire somié, foyer communautaire Atta centre, foyer communautaire de Lingam, foyer Doumdjom, foyer communautaire de Nyamboya, foyer communautaire Bamiléké Bankim, foyer banso Bankim, foyer communal Bankim et foyer chefferie de Bankim);
- existence d'environ 6 artistes musiciennes locales ;
- existence d'une salle des fêtes (foyer municipal) à Bankim;
- existence des manifestations culturelles (Tikar, mambila, kwandja, Bororo, Bamiléké, Banso, Yamba, Bamoun, Pigny,...).

- Présence de plusieurs ethnies dans la commune ;
- existence des sites historiques comme les grottes de Klong, de mpangam, de Gwafey et de Gbandji, les tranchées à Ndjayé et à Bankim ;
- existence des lacs et forêts sacrés.

### 3.3.11.2 Analyse du secteur arts et culture

PROBLEME CENTRAL	CAUSES	EFFETS	BESOINS/IDEES DE PROJETS
<b>Difficulté de promouvoir les activités culturelles</b>	<ul style="list-style-type: none"> <li>- Absence de musée ;</li> <li>- inexistence des maisons de culture ;</li> <li>- absence d'appuis pour à l'organisation des festivals culturels ;</li> <li>- absence d'un service d'accompagnement des arts et de la culture ;</li> <li>- disparition de certains rites traditionnels ;</li> <li>- désintéressement des jeunes vis-à-vis de leur culture ;</li> <li>- faible transmission de la culture aux jeunes par les patriarches ;</li> <li>- non encadrement et soutien aux artistes musiciennes locales ;</li> <li>- faible sensibilisation des populations sur les prérogatives du Ministère des arts et de la culture.</li> </ul>	<ul style="list-style-type: none"> <li>- faible épanouissement culturel ;</li> <li>- disparition progressive des sites historiques ;</li> <li>- faible organisation des rituelles ;</li> <li>- démotivation dans l'organisation de certains évènements culturels ;</li> <li>- découragement des artistes musiciennes locales.</li> </ul>	<ul style="list-style-type: none"> <li>- Appui à l'organisation des festivals culturels ;</li> <li>- sensibilisation des jeunes à s'intéresser à leur culture ;</li> <li>- sensibilisation des patriarches à assurer la transmission de la culture aux jeunes.</li> <li>- construction de 03 maisons de la culture (Bankim, Nyamboya et Songkolong ;</li> <li>- construction et équipement de 03 musées (tikar à Bankim, mambila à Atta et kwandja à Songkolong) ;</li> <li>- sensibilisation des populations sur les prérogatives du Ministère des arts et de la culture ;</li> <li>- plaider pour la mise en place d'un service d'encadrement des arts et de la culture ;</li> <li>- sensibilisation des populations sur la pratique des rites traditionnelles ;</li> <li>- plaider pour la mise en place d'un fonds d'accompagnement et de soutien des artistes musiciennes locales.</li> </ul>

### 3.3.12 Secteur jeunesse et éducation civique

#### 3.3.12.1 Situation de référence

- Existence d'une délégation d'arrondissement de jeunesse et de l'éducation civique ;
- existence d'un Centre Multifonctionnel de Promotion des Jeunes CMPJ non fonctionnel ;
- présence de 11 membres du bureau communal du CNJC (conseil national de la jeunesse camerounaise) ;
- existence d'environ 35 associations des jeunes dans la ville de Bankim ;
- 33 jeunes ont bénéficié du crédit PAJER-U d'un montant de 13 290 000FCFA de 2008 à 2012 ;

- 30 jeunes ont bénéficié d'un stage de vacances à la mairie de Bankim d'un montant de 600 000F CFA en 2014 ;
- présence de 62 jeunes du service civique national de participation au développement (SCNPD) ;
- présence de 03 jeunes ayant bénéficié des financements du PIFMAS ;
- organisation chaque année des stages des vacances au profit des jeunes.

### 3.3.12.2 Analyse du secteur jeunesse et éducation civique

PROBLEME CENTRAL	CAUSES	EFFETS	BESOINS/IDEES DE PROJETS
<p><b>Difficile insertion des jeunes dans les activités socio professionnelles.</b></p>	<ul style="list-style-type: none"> <li>- Inexistence du matériel roulant à la délégation d'arrondissement de la jeunesse ;</li> <li>- inexistence d'équipement et du matériel au CMPJ ;</li> <li>- insuffisance des CMPJ dans l'ensemble des communes ;</li> <li>- absence d'une ligne budgétaire à la commune pour accompagner le CNCJ dans ses activités multiformes ;</li> <li>- faible maîtrise des missions du CNJC par ses membres ;</li> <li>- inexistence d'un bâtiment accommodé au CMPJ ;</li> <li>- faible recouvrement des crédits (PAJER-U et PIFMAS) alloués aux jeunes ;</li> <li>- insuffisance du personnel qualifié au CMPJ (filiale informatique et industrie d'habillement) ;</li> <li>- insuffisance des spécialités au CMPJ ;</li> <li>- insuffisance des microcrédits alloués aux projets des jeunes ;</li> <li>- insuffisance de suivi des activités des jeunes après leurs financements ;</li> <li>- faible dynamisme des jeunes du service civique après leur formation ;</li> <li>- non implication de la commune aux différentes activités du CMPJ ;</li> <li>- faible insertion économique des jeunes ayant bénéficié du service civique ;</li> <li>- faible connaissance de l'existence du CMPJ par les jeunes de la commune ;</li> </ul>	<ul style="list-style-type: none"> <li>- Absence des jeunes au centre multifonctionnel et de promotion des jeunes ;</li> <li>- refus de remboursement de crédits par certains jeunes ayant bénéficié du PAJER-U et du PIFMAS ;</li> <li>- Faible fonctionnement du CNCJ</li> <li>- faible vitalité du secteur associatif ;</li> <li>- faible capacité des jeunes à produire les projets novateurs ;</li> <li>- faible suivi dans la réalisation des projets des jeunes.</li> </ul>	<ul style="list-style-type: none"> <li>- Appuyer financièrement l'accompagnement des activités multiformes des jeunes ;</li> <li>- rendre fonctionnel le CMPJ de Bankim ;</li> <li>- créer une ligne budgétaire pour le financement des activités des jeunes au niveau de la commune ;</li> <li>- plaider pour l'organisation des ateliers de formation sur le renforcement des capacités des membres du CNJC et la sensibilisation sur les missions de cette plate forme ;</li> <li>- plaider pour l'affectation du personnel qualifié au CMPJ de Bankim (filiale informatique et industrie d'habillement) ;</li> <li>- mise sur pied d'une commission ad hoc pour le recouvrement de crédit alloué aux jeunes bénéficiaires du PAJER-U et PIFMAS.</li> <li>- équipement CMPJ en matériel informatique et de sonorisation ;</li> <li>- construction et équipement du CMPJ de Bankim ;</li> <li>- Construction des ateliers pour le CMPJ de Bankim ;</li> <li>- construction et équipement d'un bloc administratif pour le CMPJ de Bankim ;</li> <li>- aménagement des locaux servant de bureau aux membres du CNJC à Bankim;</li> <li>- construction et équipement de la délégation d'arrondissement de la jeunesse et de l'éducation civique de Bankim ;</li> <li>- doter la délégation d'arrondissement de jeunesse en matériel roulant ;</li> <li>- plaider pour la constitution d'un fonds d'insertion des jeunes ayant bénéficié du service civique ;</li> <li>- sensibilisation des jeunes de l'existence et de l'importance du CMPJ ;</li> <li>- sensibilisation des parents à envoyer leurs enfants dans la formation civique</li> </ul>



### **3.3.13 Secteur sport et éducation physique**

#### **3.3.13.1 Situation de référence**

- Existence de la délégation d'arrondissement des sports et de l'éducation physique à Bankim ;
- présence d'un membre de la ligue départementale du football du Mayo Banyo à Bankim ;
- existence d'un complexe sportif municipal à Bankim ;
- existence des aires des jeux dans certains établissements scolaires dans l'ensemble de la commune ;
- organisation des manifestations sportives : FENASCO A et B chaque année ;
- organisation des championnats de vacances chaque année ;
- organisation des championnats de vacances dans les différents cantons (Bankim, Bandam, Nyamboaya, Somié, Songkolong et Atta centre) ;
- existence d'un club des vétérans de l'arrondissement de Bankim ;
- existence de 06 encadreur en sport scolaire et éducation physique.

### 3.3.13.2 Analyse du secteur sport et éducation civique

PROBLEME CENTRAL	CAUSES	EFFETS	BESOINS/IDEES DE PROJETS
<p><b>Difficulté de développement des infrastructures sportives et de l'éducation physique de qualité.</b></p>	<ul style="list-style-type: none"> <li>- Délégation d'arrondissement des sports et de l'éducation physique non construite et non équipée ;</li> <li>- insuffisance du personnel qualifié à la délégation d'arrondissement des sports et de l'éducation physique ;</li> <li>- insuffisance d'encadreurs en sports et éducation physique ;</li> <li>- mauvais état des infrastructures sportives existantes ;</li> <li>- inexistence des infrastructures modernes réglementaires ;</li> <li>- absence de l'outil informatique au niveau de la délégation ;</li> <li>- absence d'un complexe sportif municipal à Bankim ;</li> <li>- insuffisance de soutien aux mouvements sportifs ;</li> <li>- faible implication de la commune dans le soutien des mouvements sportifs ;</li> <li>- inexistence des clubs sportifs affiliés à la ligue, toute discipline confondue ;</li> <li>- absence des représentants des ligues de handball, volleyball, sport pour tous, athlétisme, tennis de table... ;</li> <li>- faible organisation des associations sportives ;</li> <li>- absence d'un mini gymnase sportif dans la ville de Bankim.</li> </ul>	<ul style="list-style-type: none"> <li>- Faible organisation des activités sportives</li> <li>- faible pratique des activités sportives</li> <li>- faible perfection des acteurs du sport dans différentes disciplines ;</li> <li>- développement des maladies dites opportunistes ;</li> <li>- faible adhésion des populations aux mouvements sportifs ;</li> <li>- désintéressement des jeunes à pratiquer certaines disciplines sportives.</li> </ul>	<ul style="list-style-type: none"> <li>- Plaidoyer pour le financement ou le soutien aux mouvements sportifs ;</li> <li>- implication de la Commune aux mouvements sportifs ;</li> <li>- sensibilisation des populations à adhérer aux mouvements sportifs ;</li> <li>- plaidoyer pour l'augmentation des encadreurs dans le domaine des sports et éducation physique ;</li> <li>- sensibilisation des jeunes à pratiquer d'autres disciplines sportives en dehors du football.</li> <li>- construction d'un complexe sportif à Bankim ;</li> <li>- construction de 05 plate formes sportives de proximité (Bandam, Nyamboya, Somié, Songkolong et Atta centre) ;</li> <li>- aménagement de 08 terrains de football (Bandam, Yamboya, Somié, Songkolong, Atta centre, Lingam, Diekie et Kimi Pétel) ;</li> <li>- achèvement de la plate forme municipale de football de Bankim ;</li> <li>- construction et équipement d'un bâtiment pour abriter la Délégation.</li> <li>- construction d'un mini gymnase sportif à Bankim.</li> </ul>

### 3.3.14 Secteur eau et énergie

#### 3.3.14.1 Sous-secteur eau

##### 3.3.14.1.1 Situation de référence

Dans la Commune de Bankim, des forages, des puits équipés des pompes à motricité humaine et des bornes fontaines (réseau de la CDE, Scan water et captage gravitaire) sont considérés comme des points d'eau aménagés.

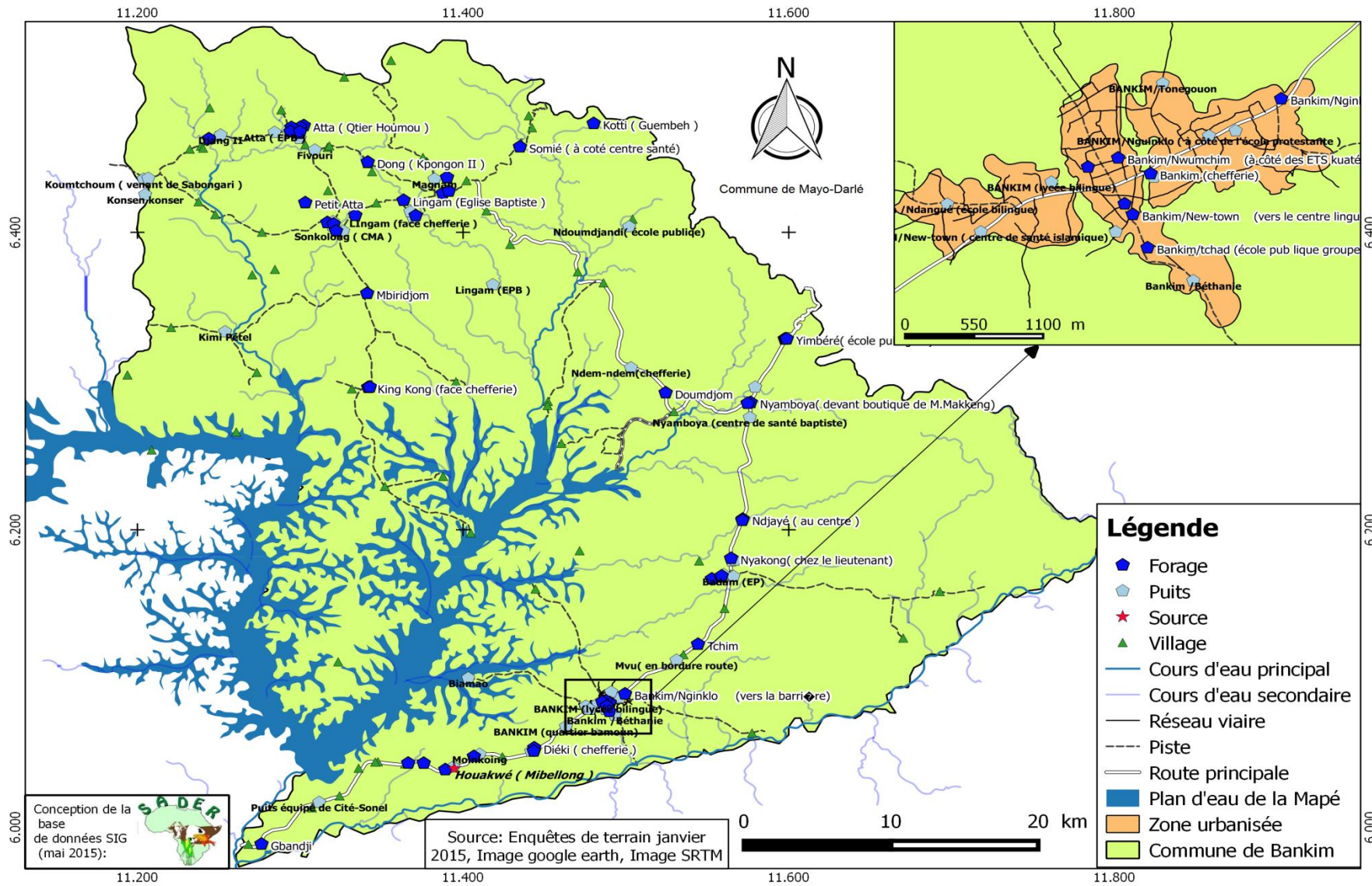
#### A. État de fonctionnement des points d'eau selon leur nature dans la commune de Bankim

Tableau 29: Etat de fonctionnement des points d'eau de la commune selon leur nature

Type d'ouvrage	État de fonctionnement			Total
	Bon	Endommagé	A réhabiliter	
Forages	21	11	19	51
Puits (génie rural)	0	2	0	2
Puits à pompe à motricité humaine	21	9	13	43
Scan Water Songkolong (Bornes fontaines)	0	0	6	6
Scan Water Somié (Bornes fontaines)	6	0	0	6
Adduction d'eau de la ville de Bankim par le réseau de la CDE (bornes fontaines)	1	0	6	7
Adduction d'eau du village Somié par captage gravitaire (bornes fontaines)	38	0	0	38
<b>Total</b>	<b>87</b>	<b>22</b>	<b>44</b>	<b>153</b>

Source : Résultat du diagnostic participatif SADER 2015

La Commune de Bankim est alimentée par 153 points d'eau aménagés dont 87 sont en bon état parmi lesquels 39 bornes fontaines. 44 points d'eau sont à réhabiliter et 22 sont irrécupérables.



Carte 7:

Carte 8 : Points d'eau aménagés de la Commune de Bankim

## B. État de fonctionnement des points d'eau dans la commune de Bankim selon le milieu de résidence

Tableau 30: Etat de fonctionnement des points d'eau de la commune selon le lieu de résidence

Milieu de résidence	Effectif de la population	État de fonctionnement			Total
		Bon	Endommagé	A réhabiliter	
Urbain	14 060	14	2	10	26
Rural	83 730	73	20	34	127
<b>Total</b>	<b>97 790</b>	<b>87</b>	<b>22</b>	<b>44</b>	<b>153</b>

Source : Résultat du diagnostic participatif SADER 2015

Le milieu rural qui compte environ 83 730 âmes ne dispose que de 73 points d'eau aménagés en bon état contre 14 en milieu urbain peuplé d'environ 14 060 personnes.

## C. Besoins de construction en points d'eau aménagés selon le lieu de résidence

Tableau 31: Besoins en construction des points d'eau selon le lieu de résidence

Lieu de résidence	Nombre de points d'eau aménagés fonctionnels			Nombre de points d'eau à réhabiliter			Total	Taille de la population	Besoins en construction des points d'eau
	Bornes fontaines	Forages	Puits	Bornes fontaines	Forages	Puits			
Urbain	1	3	10	6	3	1	24	14 060	23
Rural	44	18	11	6	16	12	73	83 730	206
<b>TOTAL</b>	<b>45</b>	<b>21</b>	<b>21</b>	<b>12</b>	<b>19</b>	<b>13</b>	<b>97</b>	<b>97 790</b>	<b>229</b>

Source : Diagnostic participatif SADER 2015

En considérant la norme de 300 personnes autour d'un point d'eau aménagé et qu'il y'a 44 points d'eau à réhabiliter c'est-à-dire récupérables, les besoins en construction des nouveaux points d'eau dans l'ensemble de la Commune de Bankim se chiffrent à 229 dont 206 en zone rurale et 23 en milieu urbain (voir annexe 5 de 204 à 206).

### 3.3.14.1.2 Analyse du sous-secteur eau

Problème central	Causes	Effets	Besoins/idées de projets
<p><b>Difficulté d'accès à l'eau potable.</b></p>	<ul style="list-style-type: none"> <li>- Insuffisance de 110 forages équipés de pompe à motricité humaine dans l'ensemble de la commune ;</li> <li>- insuffisance des adductions d'eau dans l'ensemble de la commune ;</li> <li>- panne de 45 points d'eau aménagés (20 forages, 13 puits à pompe à motricité humaine et 12 bornes fontaines) ;</li> <li>- non fonctionnement du scan water de Songkolong et ses bornes fontaines ;</li> <li>- faible valorisation des sources d'eau naturelles ;</li> <li>- 30 comités de gestion non fonctionnels ;</li> <li>- non extension du réseau de l'adduction d'eau de Somié vers d'autres villages environnants ;</li> <li>- faible couverture du réseau d'adduction d'eau de la CDE de Bankim ;</li> <li>- tuyauterie de la CDE de Bankim rouillée ;</li> <li>- baisse du niveau d'eau du fleuve Mbam en saison sèche compliquant le traitement du peu d'eau captée pour la ville de Bankim ;</li> <li>- faible capacité de production de l'usine de production de la CDE de Bankim ;</li> <li>- inexistence des structures d'assainissement des eaux dans l'ensemble de la commune ;</li> <li>- non électrification de la station de traitement d'eau de la CDE de Bankim ;</li> <li>- panne du château d'eau (non suffisamment déterminée) de la CDE de</li> </ul>	<ul style="list-style-type: none"> <li>- Consommation des eaux souillées par les populations ;</li> <li>- parcours des longues distances pour la recherche de l'eau ;</li> <li>- sur utilisation des points d'eau aménagés existants ;</li> <li>- précipitation des pannes des points d'eau aménagés existants ;</li> <li>- prolifération des maladies hydriques ;</li> <li>- dépenses supplémentaires.</li> </ul>	<ul style="list-style-type: none"> <li>- Construction de 110 forages équipés de pompe à motricité humaine dans certains villages de la commune (1 à Nyakong – Mapé, 1 à Gbandji, 1 à Cité-Sonel, 1 à Boitikong II, 1 à Mibellong, 1 à Klong, 1 à Mvou, 1 à Tchim, 1 à Kongui-Nzouem, 1 à Magam, 1 à Nyakong, 1 à Kweh, 1 à Bough, 1 à Ndoumdjandi II, 1 à Ndoumdjom, 1 à Ndem-ndem, 1 à Ndem-Dem II, 1 à Kongui-douoh, 1 à Tapon, 1 à Kwi Dang, 1 à Kotti (Guembah), 1 à Yokassala, 1 à Nassarao, 1 à Mbiridjom, 1 à Mayo Muka, 1 à Mossilika, 1 à Fouabang, 1 à Vourgoing, 1 à Zambe, 1 à HainaréLabaré, 1 à Malin, 1 à Ndeh ( kpongong II ), 1 à Malem, 1 à New Ngon, 1 à Moweh, 1 à Djap, 1 à New Group, 1 à Tchiyambo, 1 à Fingon, 1 à Boitikong I, 1 à Boitikong III, 1 à KipoBandam, 1 à Gbétok, , 1 à Gnagni, 1 à Zina, 1 à Nakan II, 1 à Djang I, 1 à Kinkong II, 1 à Vroum, 2 à Glory, 2 à Mongbé, 2 à Ngatti, 2 à Moinkoing, 2 à Biamao, 2 à Bondjanga, 2 à SarkiBaka, 2 à Kwar I, 2 à KonsenKonser (Bini), 2 à Sa'a, 2 à Duabang, 2 à Long Gass, 3 à Bougam Marché, 3 à Bougam Village, 3 à Bandam, 3 à Yimbéré, 3 à Nakan I, 3 à Djitem, 3 à Kwar II, 3 à Fivouri, 4 à Tchamba, 4 à Koumtchoum et 5 à Kila) ;</li> <li>- étude de faisabilité en vue de l'extension du réseau d'adduction de la CDE de Bankim avec augmentation des bornes fontaines ;</li> <li>- étude de faisabilité en vue de la réalisation de 10 adductions d'eau dans certains villages de la commune avec 113 bornes fontaines (Dieki avec 5 bornes fontaines, Bandam avec 5 bornes fontaines, Nyamboya avec 18 bornes fontaines, Ndoumdjandji avec 7 bornes fontaines, Lingam avec 6 bornes fontaines, Songkolong</li> </ul>

Problème central	Causes	Effets	Besoins/idées de projets
	Bankim.		<p>avec 16 bornes fontaines, Kimi Pétel avec 18 bornes fontaines, Ali Mali avec 11 bornes fontaines, Atta Centre avec 18 bornes fontaines et Haïnaré Bororo avec 9 bornes fontaines) ;</p> <ul style="list-style-type: none"> <li>- étude de faisabilité en vue de la réhabilitation de 20 forages(Bankim (3) ; Gbandji (1) ; Dieki (1) ; Tchim (1) ; Bandam (2) ; Nyakong (1) ; Nyamboya (2) ; Mbiridjom (1) ; Kouroum (1) ; Lingam (1) ; Songkolong (1) ; King Kong (1) ; Atta centre (3) ; Tong (1) ;</li> <li>- étude de faisabilité en vue de la réhabilitation de 13 puits à pompe à motricité humaine (Cité sonel (1) ; Dieki (1) ; Biamao (1) ; Bandam (1) ; Nyagong (1) ; NdemNdem (1) ; Lingam (1) ; Songkolong (2) ; Kimi Petel (1) ; Fivouri (1) ; KonsenKonser (1) ; Koumtchoum (1) ;</li> <li>- Redynamisation de tous les comités de gestion des points d'eau aménagés ;</li> <li>- mise en place des nouveaux comités de gestion pour les points d'eau qui n'en ont pas encore ;</li> <li>- étude de faisabilité en vue de la réhabilitation de 06 bornes fontaines de la ville de Bankim ;</li> <li>- étude de faisabilité en vue de la réhabilitation du scan water de Songkolong et de ses 6 bornes fontaines</li> <li>- étude de faisabilité en vue de remplacement des conduites d'eau de la CDE de Bankim.</li> <li>- électrification de la station de traitement d'eau de la CDE de la ville de Bankim ;</li> <li>- renforcement de la capacité de l'usine de production d'eau de la CDE de la ville de Bankim ;</li> <li>- étude de faisabilité en vue de la réhabilitation du château de la CDE de Bankim.</li> </ul>

### 3.3.14.2 Sous-secteur énergie, assainissement et produits pétroliers

#### 3.3.14.2.1 Situation de référence

L'offre en énergie électrique dans une partie de la Commune notamment dans la ville Bankim, les villages Cité sonel et Diekié est assurée par AES-Sonel à travers 02 générateurs et 04 transformateurs.

Tableau 32: Répartition des transformateurs de l'AES-Sonel dans la Commune de Bankim

Quartiers	Coordonnées géographiques		
	Y (°N)	X (°E)	Z (m)
Service de santé de Bankim	06,02244	11,31303	721
Centre ville de Bankim	06,08322	11,48739	745
Mission catholique	06,08184	11,48230	744
Quartier Bamoun	06,06774	11,46305	728

Source : Diagnostic SADER 2015

C'est grâce à ces transformateurs qu'on peut noter :

- ✚ 600 branchements ;
- ✚ Une moyenne tension d'une distance de 30 km.

Pour ce qui est de l'assainissement, on note des avancées en milieu urbain c'est-à-dire Bankim notamment avec des nouvelles constructions qui tiennent compte des toilettes modernes. Néanmoins on y déplore l'absence des toilettes publiques, l'insuffisance des canaux d'évacuation des eaux usées et l'absence d'une structure en charge de vidanger des fosses sceptiques hors d'usage.

En zone rurale, l'aspect assainissement souffre de l'absence des toilettes respectant des normes requises autour des habitations, de l'absence totale des toilettes dans certains ménages, de l'absence d'aucune initiative pour la gestion des mares et des eaux de ruissellement.

Quant aux produits pétroliers, on note la présence d'une station service au nom de CAMOCO au centre urbain et plus 80 vendeurs de carburants de façon informelle.



### 3.3.14.2.2 Analyse du sous-secteur énergie, assainissement et produits pétroliers

PROBLEME CENTRAL	CAUSES	EFFETS	BESOINS/IDEES DE PROJETS
<p><b>Difficulté d'accès à l'énergie électrique de qualité, à un environnement bien assaini et à des produits pétroliers de qualité.</b></p>	<ul style="list-style-type: none"> <li>- Non raccordement de la ville de Bankim à Malentouen;</li> <li>- éloignement du groupe électrogène du centre urbain, Mapé- Cité (30km) ;</li> <li>- poteaux vieillissants ;</li> <li>- 05 quartiers non desservis en électricité (Tonegouon, Bouplé, Béthanie, Mewuih-Doh et Ndangué) ;</li> <li>- techniciens non résidents ;</li> <li>- faible entretien de la moyenne tension ;</li> <li>- non achèvement de l'électrification rurale de Nyamboya et Atta centre ;</li> <li>- électrification insuffisante des villages de la commune ;</li> <li>- faible installation des transformateurs dans la ville de Bankim ;</li> <li>- prolifération des vendeurs informels du carburant ;</li> <li>- absence des toilettes publiques ;</li> <li>- insuffisance des canaux d'évacuation des eaux usées ;</li> <li>- absence d'une structure en charge de vidanger des fosses sseptiques hors d'usage à Bankim ;</li> <li>- absence d'aucune initiative pour la gestion des mares et des eaux de ruissellement.</li> </ul>	<ul style="list-style-type: none"> <li>- Délestages fréquents ;</li> <li>- faible épanouissement des populations ;</li> <li>- faible développement de l'économie locale ;</li> <li>- renversement des poteaux en saison sèche par les feux de brousse et en saison des pluies par des vents violents ;</li> <li>- prolifération des maladies telles que paludisme, choléras etc....</li> </ul>	<ul style="list-style-type: none"> <li>- Plaidoyer pour le raccordement de la Mapé à Malentouen ;</li> <li>- étude de faisabilité en vue du remplacement des poteaux vieillissants en poteaux métalliques ;</li> <li>- étude de faisabilité en vue de l'extension du réseau de la CDE dans les 05 quartiers (Tonegouon, Ndangué, Mbouplé, Mewuihdoh et Béthanie) non alimentés ;</li> <li>- étude de faisabilité en vue de l'extension du courant électrique depuis de Nyakong Mapé à Yimbéré ;</li> <li>- étude de faisabilité en vue de l'électrification de 10 villages (Tchamba, Nkongui Douah, Somié, Lingam, Songkolong, Atta, Kimi Pétel, Koumtchoum, Ali Mali, Tong et Sarki Baka) ;</li> <li>- étude de faisabilité en vue de la construction d'un micro barrage hydroélectrique à Songkolong ;</li> <li>- réglementation de la vente du carburant dans l'ensemble de la commune ;</li> <li>- construction de 7 blocs des toilettes publiques (Bankim, Bandam, Nyamboya, Somié, Songkolong, Atta centre et Lingam) ;</li> <li>- construction des canaux d'évacuation des eaux usées sur tous les artères des routes de chaque village ;</li> <li>- plaidoyer pour la mise en place d'une structure en charge de vidanger des fosses sseptiques hors d'usage à Bankim ;</li> <li>- mise place d'un plan de gestion des mares et des eaux de ruissellement.</li> </ul>

### **3.3.15. Secteur agriculture et développement rural**

#### **3.3.15.1 Situation de référence**

- Existence d'une délégation d'arrondissement d'agriculture et du développement rural à Bankim, de 11 postes agricoles (Mbougam, Dieki, Nguimbi, Bandam, Nyamboya, Tchamba, Somié, Songkolong, Atta centre, Kimi-Pétel, Djang et Tong), un poste de police phytosanitaire à Atta et un Centre d'Education et d'Action Communautaire à Songkolong ;
- Comme infrastructures et équipements agricoles existants, on note une usine de décorticage du café à Mvoubam (Bankim) financé par le Ministère de commerce, 03 tracteurs (Songkolong) dont un équipé d'une charrue et une remorque, 02 charrues (Atta et Lingam), une usine à café à Nassarao financée par ACEFA, une mini huilerie à Mbougam et à songkolong, une unité de transformation de maïs en farine à Songkolong financée par ACEFA, ;
- Existence de 03 petits magasins de stockage (greniers communautaires) (Diekie, Somié et Atta Centre) ;
- Existence d'environ 300 organisations des producteurs (GICs, société coopératives simplifiées, coopératives avec conseil d'administration et unions des GIC) ;
- Les différentes spéculations cultivées et leurs bassins de production sont consignés dans le tableau suivant :

**Tableau 33 : Différentes spéculations cultivées dans la commune de Bankim et leurs bassins de production**

N°	Spéculations cultivées	Bassins/zones de production	Nombre d'actifs agricoles	Superficies cultivées	Production totale (tonne)	Rendement (t/ha)	Différentes maladies et ravageurs des plantes	Observations
1.	Maïs	Bankim, Somié, Nyamboya, Songkolong et Kimi-Pétel	75 612	8010	12015	1,5	Termites, charançons, oiseaux, singes, rongeurs et borers	
2.	Arachide	Bankim, Somié, Nyamboya, Songkolong et Kimi-Pétel	49 538	1733	1473	0,8	Oiseaux, rongeurs et rosette	
3.	Manioc	Dieki, Bankim, Mbougam, Somié et Nyamboya	49 480	2219	16993	8,1	Termites et cochenilles	Culture en pleine expansion
4.	Bannane douce	Sonkolong, Somié, Diekie, Kimi-Pétel, Bankim	46 571	2415	8207,5	3,5	Cercosporiose	vieillessement des champs
5.	Cafeier	Dieki, Bankim, Songkolong, Mbougam, Nyamboya	43293	5975	2857	0,6	Anthroenose, scolytes, fourmis, chenilles, cercosporiose	Viellissement des champs et faible entretien
6.	Palmier à huile	Sonkolong, Bankim, Dieki et Atta	42511	1112	5461 (tonnes récoltées)	Local (4 TR) et Tenera	Fourmis, insectes et chenilles	Variété tenera encore jeune en expansion
7.	Haricot	Djang, Tong, Diekie, Nyamboya, Bankim, Songkolong	30817	504	352,8	0,7		
8.	Macabo	Bankim, Nyamboya, Songkolong, Kimi-Pétel, Somié et Dieki	27965	341	2216	6,5	Termites, pourriture des racines et jaunissement des feuilles	
9.	Patate douce	Bankim, Nyamboya, Sonkolong	26844	77,5	550,25	7,1	Charançons	
10.	Banane plantain	Songkolong, Somié, Kimi-Pétel, Bankim, Nyamboya, Klong et Mbouh	26 098	568	2182	5,5	Nematodes, charançons et cercosporiose	Baisse rendement, vieillissement des exploitations
11.	Concombre	Bankim, Mbougam, Somié, Songkolong et Kimi-Pétel	20 316	1246	747,5	0,61	Insectes, tâches sur les feuilles	
12.	Piment	Bankim, Kimi-Pétel et Bandam	17 423	269	147,9	0,55	Anthroenose, insectes	
13.	Soja	Dieki, Bankim, Nyamboya, Sonkolong	15391	127	177,8	1,4	Animaux et rongeurs, anthroenose	
14.	Gombo	Bankim, Nyamboya et Bandam	12598	68,5	27,4	0,4	Insectes et flétrissement des feuilles	
15.	Igname	Yimbéré, Nyamboya Bankim	8875	128	960	7,5	Oiseaux, nematodes et noircissement des feuilles	
16.	Cacao	Djang-Tong, Kimi-Pétel, Mbouh et Songkolong	8664	423	48	0,6	Pourriture brune, capsides, insectes	Culture en expansion
17.	Riz	Djang-Tong, Atta, Kimi-Pétel, Songkolong et Somié	7262	241	767	3,75	Oiseaux, animaux domestiques	Culture en expansion
<b>TOTAL</b>				<b>25 457</b>				

Source : Délégation d'arrondissement de l'agriculture et du développement rural de Bankim 2014

Les surfaces cultivées dans la commune de Bankim sont évaluées à environ 2 963 ha. La culture vivrière la plus cultivée est le maïs alors que le café robusta reste la principale culture de rente. Les conditions pédoclimatiques permettent aux populations de pratiquer une variété de cultures victimes des nombreuses maladies et d'attaques des ravageurs et animaux.

- Les coûts des différentes denrées alimentaires sont consignés dans le tableau suivant :

Tableau 34: Coûts des différentes denrées alimentaires

N°	Spéculations	Coût unitaire minimum		Coût unitaire maximum		Unité de mesure	observations
		Montant	Période	Montant	Période		
1.	Arachides coques	1500-2000	Août-septembre	3000-3500	Janvier - avril	Sceau de 15 l	
2.	Banane douce	400-500	Septembre-décembre	800-1000	Avril -juin	Régime moyen	Abondance sur les marchés après les pluies
3.	banane Plantin	1000-1500	Août-septembre	2000-3000	Mai - juillet		
4.	Café cerises sèches	15000	janvier	40000-45000	Juillet –août	Sac de 8 à 9 sceauxde 15 l	Production moyenne
5.	Cacao fève	600-700	juillet	800	Octobre-novembre	1kg	
6.	concombre	6000-7000	Novembre-décembre	10000-13000	Avril-juillet	sceau de 15 l	
7.	Haricot rouge (meringue)	3000-6000	Septembre-octobre	8000-1000	Avril- juin	sceau de 15 l	
8.	Huile de palme	600-650	Avril –juin	800-1000	Septembre - décembre	1litre	
9.	Igname tubercule	500-1000	Septembre – décembre	1000-2000	Février - mars	Le tas	
10.	Mais grains	1500-2000	Aout - octobre	3000-3500	Mars-mai	sceau de 15 l	Assez bonne production, exportation intense
11.	macabo	1500-2000	Janvier -mars	2000-2500	Mai –aout	Sceau de 15 l	
12.	Manioc cossettes	1500-1700	Janvier mars	2000-2500	Mai- juin	sceau de 15 l	
13.	Patate douce	1000-1300	Novembre-décembre	1500-2000	Juin – juillet	Sceau de 15 l	
14.	Riz marchand	4000-5000	Décembre - janvier	5500-6000	Mars - mai		

Source : Délégation d'arrondissement de l'agriculture et du développement rural de Bankim 2014

### 3.3.15.2. Analyse du secteur agriculture et développement rural

PROBLEME CENTRAL	CAUSES	EFFETS	BESOINS/IDEES DE PROJETS
<b>Difficulté de pratiquer une agriculture de qualité</b>	<ul style="list-style-type: none"> <li>- Insuffisance des crédits agricoles ;</li> <li>- insuffisance des magasins de stockage ;</li> <li>- coûts élevés d'intrants agricoles ;</li> <li>- dégradation des zones de cultures ;</li> <li>- insuffisance des moyens de locomotion dans les services agricoles pour faciliter l'encadrement des agriculteurs ;</li> <li>- insuffisance de la main d'œuvre ;</li> <li>- faible mécanisation agricole ;</li> <li>- insuffisance du personnel à la délégation d'arrondissement d'agriculture et aux différents postes agricoles ;</li> <li>- absence des points de vente des produits phytosanitaires agréés ;</li> <li>- absence d'infrastructures et d'équipements au CEAC de Songkolong ;</li> <li>- insuffisance d'infrastructures et d'équipements dans les postes agricoles existants ;</li> <li>- insuffisance des champs semenciers ;</li> <li>- faible organisation des agriculteurs ;</li> <li>- inondations de certaines zones de cultures ;</li> <li>- faible organisation des foires et mini-comices agropastoraux ;</li> <li>- conflits agropastoraux ;</li> <li>- faible association de l'élevage et l'agriculture ;</li> <li>- insuffisance des CEAC ;</li> <li>- influence négative des changements climatiques (climat, pluviométrie, température, solde par la roche mère sur la production certains facteurs naturels);</li> <li>- vente des produits phytosanitaires de mauvaise de qualité ;</li> <li>- semis rejetés de certaines spéculations (<i>changements climatiques</i>) ;</li> <li>- récurrence de feu de brousse ;</li> </ul>	<ul style="list-style-type: none"> <li>- Faible encadrement des producteurs ;</li> <li>- faible productivité agricole ;</li> <li>- démotivation du personnel</li> <li>- destruction des cultures par les animaux</li> <li>- dispersion des efforts fournis par les agriculteurs ;</li> <li>- mauvaise conservation des produits agricoles ;</li> <li>- vente à vil prix des produits agricoles ;</li> <li>- pertes post-récoltes élevées ;</li> <li>- baisse des revenus ;</li> <li>- utilisation des variétés locales ;</li> <li>- faible modernisation du système de production ;</li> <li>- modification du calendrier agricole due aux changements climatiques.</li> </ul>	<ul style="list-style-type: none"> <li>- Appuis des agriculteurs en crédits agricoles ;</li> <li>- renforcement de la structuration des agriculteurs ;</li> <li>- promotion pour la création des coopératives agricoles par filière dans l'ensemble de la commune ;</li> <li>- plaider pour la mise en place d'un fonds d'appuis aux agriculteurs victimes des inondations et d'autres catastrophes ;</li> <li>- formation des agriculteurs sur des thèmes spécifiques ;</li> <li>- plaider pour l'augmentation du personnel à la délégation d'arrondissement d'agriculture et dans les différents postes agricoles pour assurer un suivi de proximité efficace ;</li> <li>- dotation des postes agricoles en motos tout terrain de marque AG ;</li> <li>- construction et équipement d'un bâtiment devant abriter le CEAC de Songkolong ;</li> <li>- recyclage permanent du personnel existant ;</li> <li>- redynamisation de la commission consultative (sous-préfet, chef du village, représentant du MINADER et du MINEPIA) du règlement des conflits agropastoraux ;</li> <li>- Plaider pour l'organisation et la promotion de l'émergence des brigades villageoises d'alimentation phytosanitaires ;</li> <li>- vulgarisation de la culture attelée ;</li> <li>- plaider pour l'institutionnalisation des foires et mini-comices agropastoraux ;</li> <li>- sensibilisation des agriculteurs sur la mise en place des pare-feux autour des champs ;</li> <li>- sensibilisation des populations sur les conséquences des coupes anarchique des arbres ;</li> <li>- sensibilisation des producteurs à associer davantage l'élevage à l'agriculture ;</li> <li>- plaider pour la mise en place de 08 points d'approvisionnement en produits phytosanitaires agréés (pesticides et engrais) et petits matériels agricoles (Bankim, Bandam, Nyamboya, Somié, Lingam, Songkolong, Atta Centre et Kimi-Pétel) ;</li> <li>- construction de 14 magasins de stockage des vivres secs (Dieki, Bankim (1), Bandam, Nyamboya, Somié, Tchamba, Yimbéré, Lingam, Songkolong, Atta Centre, Kimi-Pétel, Moinkoing, Koumtchoum,</li> </ul>

	<ul style="list-style-type: none"> <li>- pratique de l'agriculture sur brûlis ;</li> <li>- attaque des cultures par des parasites et des ravageurs de cultures ;</li> <li>- abattage anarchique des arbres ;</li> <li>- mauvais état du poste agricole de Songkolong ;</li> <li>- non construction du poste de police phytosanitaire d'Atta ;</li> <li>- dégradation progressive des sols à certains endroits ;</li> <li>(cacao, palmier à huile de variété Tenera) ;</li> <li>- enclavement de plusieurs bassins de production ;</li> <li>- absence des points de franchissement sur certains cours d'eau afin de désenclaver certains bassins de production.</li> </ul>	<p>Ndoumdjandji) ;</p> <ul style="list-style-type: none"> <li>- augmentation des champs semenciers (maïs, riz, café, manioc, banane plantain dans 6 localités (Bankim, Bandam, Nyamboya, Somié, Songkolong et Atta Centre) ;</li> <li>- réfection du poste agricole de Songkolong ;</li> <li>- construction et équipement du poste de police phytosanitaire d'Atta ;</li> <li>- étude de faisabilité en vue de la réalisation des zonages dans 10 secteurs (Guiochifeng, Bandam, Nyamboya, Tchamba, Lingam, Somié, Songkolong, Atta, Ali Mali, Kimi Pétel) ;</li> <li>- dotation de la délégation d'arrondissement en matériel roulant (Pick-Up tout terrain) ;</li> <li>- équipement de la délégation d'arrondissement en mobilier de bureau ;</li> <li>- construction et équipement de 10 postes agricoles (Mbougam, Dieki, Nguimbi, Bandam, Tchamba, Somié, Songkolong, Atta centre, Kimi-PéteI, Djang et Tong) ;</li> <li>- Mise à la disposition de la commune d'un pool d'engins agricoles ;</li> <li>- plaidoyer pour la mise en place de 4 points d'approvisionnement des plants des cultures innovantes (cacao et palmier à huile de variété Tenera) ;</li> <li>- désenclavement des bassins de productions par la réhabilitation de 25 pistes de collecte des produits agricoles distantes de 180 km (Mangam-Tong (4 km), Moweh-Zone agricole (07 km), Sa'a-Tong (2 km), Kwar I-Ball (12 km), Kwar I-Atta Centre (5 km), Vann-Petit Atta (5 km), Vroum-Houmeland (2 km), Kwar II-Ngoul (5 km), Nakan II-Guiya (3 km), Sarki Baka-Nantoum (6 km), Konguidouoh-Tapon (13 km), Quartier Djar-Bondjom (15 km), Bough-Bandam (7 km), Kweh-Nyagong (5 km), Nyagong-abords du Mbam (20 km), Kongui Zouem-abords du Mbam (08 km), Tchim-Waka (08 km), Mvouh-Klong (11 km), Klong-Bankim (10 km), Diekie-abords du Mbam (4 km), Ngnagni-ancien site Ngnangni (03 km), Ngatti-ancien Ngatti (6 km), Mongbé-abords du Mbam (05 km), Mappé Cité-abords du Mbam (03 km), Nglory-abords du Mbam (15 km) ;</li> <li>- étude de faisabilité en vue de la construction de 03 points de franchissement pour désenclaver certains bassins de production (Yimbéré, Ndjayé et sur Ngwia à Bandam).</li> </ul>
--	---------------------------------------------------------------------------------------------------------------------------------------------------------------------------------------------------------------------------------------------------------------------------------------------------------------------------------------------------------------------------------------------------------------------------------------------------------------------------------------------------------------------------------------------------------------------------------------------------------------------------------------------------------------------------	----------------------------------------------------------------------------------------------------------------------------------------------------------------------------------------------------------------------------------------------------------------------------------------------------------------------------------------------------------------------------------------------------------------------------------------------------------------------------------------------------------------------------------------------------------------------------------------------------------------------------------------------------------------------------------------------------------------------------------------------------------------------------------------------------------------------------------------------------------------------------------------------------------------------------------------------------------------------------------------------------------------------------------------------------------------------------------------------------------------------------------------------------------------------------------------------------------------------------------------------------------------------------------------------------------------------------------------------------------------------------------------------------------------------------------------------------------------------------------------------------------------------------------------------------------------------------------------------------------------------------------------------------------------------------------------------------------------------------------------------------------------------------------------------------------------------------------------------------------------------------------------------------------------------------------------------------------------------------------------------------------------------------------------------------------------------------------------------------------------------------------------------------------------------------------------------------

### 3.3.16. Secteur élevage, pêche et industries animales

#### 3.3.16.1 Situation de référence

- Existence de la délégation d'arrondissement de l'élevage ;
- existence de 05 centres zootechniques et vétérinaire (Bankim, Nyamboya, Somié, Songkolong et Atta centre) ;
- existence de 03 centres de contrôle de pêche (Mapé, Mbougam et Ali Mali) ;
- existence de 03 aires d'abattage (Bankim, Songkolong et Nyamboya) ;
- le nombre d'abattage des bovins par semaine est de 03 au niveau de Bankim ;
- existence d'environ 300 GICs d'éleveurs ;
- existence de 03 marchés à bétail (Bankim, Nyamboya et Songkolong) ;
- existence de 02 parcs vaccino-gènes dont un construit (Nyamboya) et l'autre non construit (Bankim) ;
- existence de 05 ha de champs fourrager à Lingam ;
- les principales maladies et leur période de propagation sont : peste des petits ruminants mars-octobre ; la fièvre aphteuse et les maladies parasitaires toute l'année juin-octobre ;
- pour la volaille, les principales maladies et leur période de propagation : new Castle bronchite infectieuse, la maladie de Gomboro, les maladies bactériennes et parasitaires toute l'année Novembre –Décembre ;
- existence de quelques programmes et projets d'encadrement et d'appuis aux éleveurs (PDFP, APESS, ACEFA...) ;
- existence du personnel d'encadrement qualifié ;
- existence d'une stratégie de lutte contre les zoonoses ;
- appuis du programme Agropole du MINEPAT aux acteurs de la filière de pêche ;
- existence d'un hall de vente du poisson braisé pas encore réceptionné au centre urbain ;
- existence de 02 halls de vente de poisson à Mbougam ;
- existence d'une chambre froide d'une capacité de 20 tonnes au centre urbain appartenant à la SOCO-PAM ;
- financement du repos biologique par le MINEPIA ;
- les effectifs des différentes spéculations élevées sont consignés dans le tableau suivant :

**Tableau 35 : différents effectifs des spéculations élevées dans la commune de Bankim**

Espèces	Effectif	Villages/quartiers	Problèmes/observations
Bovins	40 000	Cantons Songkolong, Atta, Somié, Nyamboya, Bandam, les abords du Mbam.	Les éleveurs ne donnent pas exactement le nombre de leur effectif.
Ovins	3 000	Presque dans tous les villages	Divagation
Caprins	3 000		Divagation
Volaille	8 000		Divagation
Porcins	900	Canton Atta, canton Songkolong,	Divagation
Poissons (en tonne)		Mapé Cité, Bougam, Ngatti, Biamao, Magam, Ngom, Nyamboya, Ali Mali, Lundi, Mardi.	Insuffisance des points de vente fixe du poisson

Source : Délégation d'arrondissement de l'élevage, pêche et industries animales de Bankim 2014

Les coûts des animaux se présentent ainsi qu'il suit :

Catégorie d'animaux		Prix minimal	Prix moyen	Prix maximal	Villages/quartiers concernés
Taureau		250 000	300 000	350 000	Tous les villages de la Commune
Castré		250 000	300 000	400 000	
Vache		180 000	200 000	280 000	
Génisse		150 000	180 000	250 000	
Taurillon		150 000	180 000	200 000	
Ovins	Bélier	40 000	50 000	70 000	
	Brebis	30 000	40 000	50 000	
Caprins	Bouc	25 000	30 000	40 000	
	Chèvre	20 000	28 000	30 000	
Volaille	Coq	2 000	3000	5 000	
	Poule	2 500	3500	5 000	
	Canard	1 500	2 000	4 000	
	Canne	1 800	1 500	2 500	

Source : Délégation d'arrondissement de l'élevage, pêche et industries animales de Bankim 2014



### 3.3.16.2 Analyse du secteur élevage, pêche et industries animales

PROBLEME CENTRAL	CAUSES	EFFETS	BESOINS/IDEES DE PROJETS
<p><b>Difficulté de pratiquer un élevage et une pêche de qualité</b></p>	<ul style="list-style-type: none"> <li>- Mauvais état des parcs vaccinogènes ;</li> <li>- inexistence des bains de tiqueurs ;</li> <li>- désordre dans la distribution des produits vétérinaires ;</li> <li>- absence d'un abattoir moderne à Bankim ;</li> <li>- insuffisance d'aires d'abattage construites en matériaux définitifs</li> <li>- mauvais état des marchés à bétail existants ;</li> <li>- divagation des animaux ;</li> <li>- l'insuffisance des espaces pastoraux aménagés (champs fourragers) ;</li> <li>- dégradation des pâturages ;</li> <li>- absence des points d'eau pastoraux aménagés ;</li> <li>- absence du matériel animal de qualité ;</li> <li>- absence de formation des éleveurs en production laitière ;</li> <li>- faible paiement des taxes à bétail par les éleveurs ;</li> <li>- absence d'un zonage dans tous les villages ;</li> <li>- faible encadrement des éleveurs sur les élevages à cycle court (volaille, porcs, petits ruminants, élevages non conventionnels) ;</li> <li>- mauvais état des boucheries existantes ;</li> <li>- faible structuration des acteurs d'élevage et de pêche ;</li> <li>- insuffisance des halls de vente de poisson ;</li> <li>- l'engloutissement des zones de pâturage par les champs ;</li> <li>- l'insuffisance des maisons d'astreinte pour les chefs de centre ;</li> <li>- l'insuffisance des bâtiments abritant les CZV et centres de contrôle de pêche ;</li> <li>- faible engagement et dévouement du personnel de l'élevage, pêche et industries animales ;</li> <li>- absence d'une chambre</li> </ul>	<ul style="list-style-type: none"> <li>- Présence des zoonoses ;</li> <li>- conflits agropastoraux ;</li> <li>- non disponibilité des statistiques fiables du centre urbain concernant le secteur.</li> <li>- faible encadrement des éleveurs et pêcheurs ;</li> <li>- baisse de la productivité des produits d'élevage et halieutiques ;</li> <li>- non respect des conditions d'hygiène lors de l'abattage des animaux.</li> <li>- Pertes après capture du poisson élevées.</li> </ul>	<ul style="list-style-type: none"> <li>- étude de faisabilité en vue de la réalisation des zonages dans 10 secteurs (Guiochifeng, Bandam, Nyamboya, Tchamba, Lingam, Somié, Songkolong, Atta, Ali Mali, Kimi Pétel) ;</li> <li>- construction et équipement de 03 CZV (Nyamboya, Somié et Atta centre) ;</li> <li>- construction de 03 maisons d'astreinte des Chefs de centre zootechnique et vétérinaire ;</li> <li>- construction et équipement de 03 centres de contrôle de pêche (Mapé, Mbougam et Ali Mali) ;</li> <li>- construction de 03 maisons d'astreinte des Chefs de centre de contrôle de pêche ;</li> <li>- mise en place d'une coopérative d'éleveurs ;</li> <li>- mise en place d'une coopérative des pêcheurs ;</li> <li>- plaidoyer pour la mise en place d'une police municipale permanente de lutte contre les divagations des bêtes ;</li> <li>- vulgarisation du matériel animal de qualité ;</li> <li>- sensibilisation des éleveurs à payer les taxes à bétail ;</li> <li>- renforcement des capacités des éleveurs en production laitière ;</li> <li>- vulgarisation des élevages à cycle court et renforcement des capacités des éleveurs dans ce type d'élevage ;</li> <li>- redynamisation de la commission consultative (sous-préfet, chef du village, représentant du MINADER et du MINEPIA) du règlement des conflits agropastoraux ;</li> <li>- sensibilisation des acteurs de la filière pêche sur l'importance du repos biologique</li> <li>- Construction de 03 parcs de vaccination en matériaux définitifs (Bankim, Somié et Atta centre) ;</li> <li>- construction d'un abattoir moderne à Bankim ;</li> <li>- construction d'une boucherie moderne à Bankim;</li> <li>- construction de 09 aires d'abattage (Bandam, Nyamboya, Somié, Lingam, Songkolong, Attacentre, Koumtchoum, Ali Mali et Kimi-Pétel) ;</li> <li>- Construction de 05 bains de tiqueurs (Bankim,</li> </ul>

PROBLEME CENTRAL	CAUSES	EFFETS	BESOINS/IDEES DE PROJETS
	<p>froide communautaire;</p> <ul style="list-style-type: none"> <li>- le faible encadrement de proximité des éleveurs et des pêcheurs ;</li> <li>- le non aménagement des pêcheries ;</li> <li>- l'insuffisance d'infrastructures de transformation et de conservation des produits halieutiques ;</li> <li>- l'insuffisance d'appuis financiers ;</li> <li>- l'insuffisance des équipements modernes de pêche ;</li> <li>- l'absence des points d'approvisionnement d'engins de pêche ;</li> <li>- l'insuffisance des centres d'alevinage ;</li> <li>- l'insuffisance du matériel roulant dans les CZV et à la Délégation d'arrondissement de l'élevage, des pêches et des industries animales de Bankim ;</li> <li>- l'utilisation d'engins de pêche prohibés ;</li> <li>- dégradation des lacs traditionnels ;</li> <li>- le faible respect du repos biologique ;</li> <li>- mauvais état du bâtiment administratif de la délégation d'arrondissement de l'élevage, pêche et industries animales de Bankim ;</li> <li>- mauvais état du bâtiment du centre de pêche de Mbougam.</li> </ul>		<p>Nyamboya, Somié, Songkolong et Atta centre)</p> <ul style="list-style-type: none"> <li>- réhabilitation de l'aire d'abattage de Bankim ;</li> <li>- mise en place de 100 ha de champs fourrager (Bankim (10 ha), Bandam (10 ha), Nyamboya (10 ha), Yimbéré (5 ha), Tchamba (5 ha) ;Somié (10 ha), Lingam (5 ha), Songkolong (15 ha), Atta centre (10 ha), Diekie (5 ha), Koumtchoum (5 ha), Kimi-Pétel (5 ha), Ndoumdjandji (5 ha)) ;</li> <li>- mise en place de 04point de ravitaillement en engins de pêche réglementaires et intrants vétérinaires (Bankim, Nyamboya, Songkolong et Ali Mali);</li> <li>- aménagement de 07 pêcheries (Mapé-cité, Biamao, Bankim à Ngom, Ali Mali, Lundi, Mardi, Magam) ;</li> <li>- plaidoyer pour la création de 03 centres d'alevinage (Bankim, Mbougam et Ali Mali) ;</li> <li>- plaidoyer pour l'acquisition de 03 motos tout terrain (Délégation d'arrondissement, Nyamboya, Atta Centre) ;</li> <li>- mise en place d'une brigade de lutte contre les engins prohibés ;</li> <li>- construction de 04 halls de vente des produits halieutiques (Bankim, Lundi, Mardi, Nyamboya, Songkolong, Ali Mali) ;</li> <li>- construction d'une chambre froide d'une capacité de 30 tonnes et équipée d'une fabrique de glace et d'un groupe électrogène à Ali Mali ;</li> <li>- aménagement de 27 lacs traditionnels (Bankim (2), Glory (3), Gbandji (2), Gbétock (1), Moinkoing (2), Klong (5), Nykong (2), Bough (1), Ndjayé (03), Nyamboya (2), Yimbéré (2), Ndoumdjandji (1), Ndoumdjom (1) ;</li> <li>- étude de faisabilité en vue de la réhabilitation du bâtiment administratif de la délégation d'arrondissement de l'élevage, pêche et industries animales ;</li> <li>- étude de faisabilité en vue de la réhabilitation du centre de pêche de Mbougam.</li> </ul>

### **3.3.17. Secteur forêts et faune**

#### **3.3.17.1 Situation de référence**

- Présence de 02 postes de contrôle forestier et de chasse (Bankim et Songkolong) ;
- Existence d'environ 130 galeries forestières d'une superficie d'environ 10 000 ha ;
- Existence de 03 pépinières à arbres forestiers (Somié (2) et Vourgoing (1)) ;
- Existence d'un site de reboisement de la commune à Diekie ;
- L'axe central et quelques artères de la ville de Bankim Reboisés ;
- Existence de quelques essences forestières telles que le pachis, le teck, big leaf, le padoug, le sapelis, ect.... ;
- Existence d'un site reboisé dans la zone périphérique de Bankim (Tiké).

### 3.3.17.2 Analyse du secteur forêts et faune

PROBLEME CENTRAL	CAUSES	EFFETS	BESOINS/IDEES DE PROJETS
<p><b>Difficulté de protéger les ressources forestières et fauniques existantes.</b></p>	<ul style="list-style-type: none"> <li>- Déforestation abusive ;</li> <li>- reboisement très insuffisant de l'espace communal ;</li> <li>- mauvaise exploitation des produits forestiers non ligneux ;</li> <li>- exploitation anarchique des produits forestiers ;</li> <li>- absence d'un bâtiment abritant le poste forestier et de contrôle de chasse de Songkolong ;</li> <li>- insuffisance des motos tout terrain dans les postes de contrôle forestier et de chasse ;</li> <li>- absence des logements d'astreinte au niveau des postes de contrôle forestier et de chasse de Bankim et de Songkolong ;</li> <li>- inachevement du poste de contrôle forestier et de chasse de Bankim ;</li> <li>- ignorance de notion de protection des galeries forestières et la gestion durable des forêts ;</li> <li>- faible pratique de l'agroforesterie ;</li> <li>- inexistence d'outils informatiques au bureau de poste forestier de Bankim ;</li> <li>- insuffisance du personnel qualifié au niveau des postes de contre Forestier et de chasse ;</li> <li>- absence des forêts communautaires ;</li> <li>- absence des pipinières communautaires ;</li> <li>- mauvais entretien du site de reboisement de la commune située à Diekie ;</li> <li>- non budgétisation du reboisement de la commune par le conseil municipal.</li> </ul>	<ul style="list-style-type: none"> <li>- Disparition de certaines espèces fauniques ;</li> <li>- abattage abusif des arbres des forêts et des galeries forestières ;</li> <li>- diminution des ressources forestières ;</li> <li>- sur utilisation du personnel existant.</li> </ul>	<ul style="list-style-type: none"> <li>- Plantation des arbres dans la ville de Bankim et les 90 autres villages ;</li> <li>- plaidoyer pour le renforcement des postes de contrôle forestier et de Chasse de Bankim et de songkolong en personnel qualifié ;</li> <li>- sensibilisation des populations sur la bonne utilisation des produits forestiers non ligneux ;</li> <li>- construction et équipement d'un bâtiment abritant le poste de contrôle forestier et de chasse de Songkolong ;</li> <li>- construction d'un logement d'astreinte du Chef de poste de contrôle et de chasse de Songkolong ;</li> <li>- dotation des postes de contrôle forestier et de chasse en 02 motos tout terrain (une moto à Bankim et l'autre à Songkolong) ;</li> <li>- mise en place des comités de vigilance des forêts galeries et des autres forêts dans tous les villages ;</li> <li>- mise en place de 09 pépinières communautaires (Bandam, Nyamboya, Ndoumdjandji, Somié, Lingam, Songkolong, Atta centre, Koumtchoum, Kimi Pétel) ;</li> <li>- mise en place des forêts communautaires la quasi-totalité des villages de la commune ;</li> <li>- sensibilisation des populations de la commune à la pratique de l'agroforesterie ;</li> <li>- étude de faisabilité pour la mise sur pied d'une pépinière communale ;</li> <li>- extension de la forêt communale existante ;</li> <li>- finalisation de la construction du poste de contrôle forestier ;</li> <li>- équipement du poste forestier et de chasse en outils informatiques ;</li> <li>- budgétisation du reboisement de la commune par le conseil municipal</li> </ul>

### **3.3.18. Secteur environnement, protection de la nature et développement durable**

#### **3.3.18.1 Situation de référence**

- Organisation des journées d'hygiène et de salubrité chaque jeudi de 08h à 10h dans la ville de Bankim ;
- Présence de quelques bacs à ordures dans certains lieux publics et établissements scolaires ;
- existence des clubs des amis de la nature dans les établissements secondaires ;
- existence des toilettes dans certaines écoles primaires et établissements secondaires ;
- reboisement observé dans certains établissements scolaires ;
- reboisement de quelques artères de la ville de Bankim et certains villages ;
- existence d'un service d'hygiène et d'assainissement au niveau de la Mairie.

### 3.2.18.2 Analyse du secteur environnement, protection de la nature et développement durable

PROBLEME CENTRAL	CAUSES	EFFETS	BESOINS/IDEES DE PROJETS
<p><b>Dégradation de l'environnement</b></p>	<ul style="list-style-type: none"> <li>- Insuffisance des bacs de collectes des déchets dans les écoles et lieux publics dans l'ensemble de la Commune ;</li> <li>- absence d'une décharge municipale respectant les normes spécifiques et réglementaires dans la ville de Bankim ;</li> <li>- envasement des nombreux cours d'eau</li> <li>- prolifération des décharges sauvages dans les grandes agglomérations (Ville de Bankim, Bandam, Nyamboya, Somié, Lingam, Songkolong, Atta centre, Koumtchoum, Kimi Pétel, Ali Mali) ;</li> <li>- déforestation abusive dans plusieurs villages ;</li> <li>- érosion fluviale ;</li> <li>- inexistence des services de protection de l'environnement, de la nature et du développement durable ;</li> <li>- absence des comités locaux de lutte contre les feux de brousse ;</li> <li>- la non célébration de la journée mondiale de l'environnement dans la commune de Bankim ;</li> <li>- la non célébration de la journée mondiale de désertification dans la commune de Bankim ;</li> <li>- absence d'un plan communal de gestion de déchets ménagers et assimilés ;</li> <li>- absence de sensibilisation menée en faveur du bien fondé de la protection de la nature ;</li> <li>- récurrence des feux de brousse ;</li> <li>- absence de partenariat entre la commune de Bankim et une unité de recyclage/traitement des déchets non ménagers ou spéciaux ;</li> <li>- présence des huiles usées issues des différents garages ;</li> <li>- absence d'une politique de vulgarisation des foyers améliorés ;</li> <li>- absence des incinérateurs dans les formations sanitaires.</li> </ul>	<ul style="list-style-type: none"> <li>- Prolifération des dépotoirs ;</li> <li>- prolifération des déchets non biodégradables.</li> <li>- déforestation accentuée</li> <li>- destruction des microorganismes du sol ;</li> <li>- destruction de la flore et de la faune ;</li> <li>- émission des gaz à effet de serre ;</li> <li>- détérioration de l'image esthétique de la ville ;</li> <li>- prolifération des vecteurs des maladies et insectes nuisibles ;</li> <li>- réduction de la capacité d'absorption du gaz carbonique par les feuilles vertes.</li> <li>- prolifération des moustiques et d'autres insectes nuisibles.</li> <li>- faible sensibilisation des élèves sur l'importance de préserver l'environnement ;</li> <li>- disparition des lacs ;</li> <li>- pollution des lacs.</li> <li>- non prise en compte au sérieux des problèmes environnementaux par les élèves ;</li> <li>- prolifération des déchets non biodégradables (plastique).</li> </ul>	<ul style="list-style-type: none"> <li>- Formation des membres des clubs des amis de la nature ;</li> <li>- sensibilisation des populations sur la protection de l'environnement ;</li> <li>- mise en place des comités de protection de l'environnement ;</li> <li>- sensibilisation des ménages sur l'utilisation des foyers améliorés ;</li> <li>- sensibilisation des populations sur les méfaits de la déforestation ;</li> <li>- plaidoyer pour la création des Services de protection de l'environnement et de la protection de la nature à Bankim ;</li> <li>- instauration dans les établissements secondaires des cours en éducation environnementale ;</li> <li>- célébration de la journée mondiale de l'environnement dans la commune de Bankim ;</li> <li>- célébration de la journée mondiale de désertification dans la commune de Bankim ;</li> <li>- création des espaces verts dans toutes les grandes agglomérations de la Commune (ville de Bankim, Bandam, Nyamboya, Somié, Lingam, Songkolong, Atta centre, Koumtchoum, Kimi Pétel, Ali Mali) ;</li> <li>- plantation des arbres dans tous les villages de la commune ;</li> <li>- mise en place d'une décharge municipale au niveau de Bankim ;</li> <li>- disposition des bacs à ordures dans tous les établissements et dans les quartiers de la ville ;</li> <li>- étude de faisabilité en vue du curage des eaux des cours d'eaux Mbwui et Nwouh (<i>rizière</i>) à Bankim ;</li> <li>- élaboration d'un plan communal de gestion des déchets ménagers et assimilés ;</li> <li>- financement de la mise en place des comités locaux de lutte contre les feux de brousse ;</li> <li>- mise en place d'une politique de vulgarisation des foyers améliorés.</li> </ul>

### **3.3.19. Secteur postes et télécommunications**

#### **3.3.19.1 Situation de référence**

- Présence d'un bureau CAMPOST fonctionnel ;
- Existence d'un Point d'Accès Numérique (PAN) ;
- Existence d'un télé centre polyvalent communautaire fonctionnel à Bankim ;
- Existence de 03 réseaux de la téléphonie mobile (MTN, ORANGE, NEXTEL) qui couvrent une bonne partie du centre urbain et 23 villages ;
- Accessibilité au réseau 3G ;
- Existence de 62 gérants des calls box ;
- Existence de 03 autres services de transfert et d'épargne d'argent en dehors de la CAMPOST à Bankim (Express Union, Express Exchange et COFECI) ;
- Existence de plusieurs points de vente de téléphones mobiles et autres accessoires.

### 3.3.19.2 Analyse du secteur postes et télécommunications

PROBLEME CENTRAL	CAUSES	EFFETS	BESOINS/IDEES DE PROJETS
<p><b>Difficulté d'accès aux infrastructures de télécommunication de qualité</b></p>	<ul style="list-style-type: none"> <li>- Réseau de la téléphonie mobile (MTN, ORANGE et NEXTEL) disparate dans certains quartiers ;</li> <li>- absence du réseau de la téléphonie (CAMTEL) ;</li> <li>- insuffisance des télé centres polyvalents communautaires dans l'ensemble de la commune ;</li> <li>- absence du réseau de la téléphonie mobile dans 67 villages</li> <li>- vétusté des appareils au télé-centre communautaire ;</li> <li>- mauvaise interprétation du travail de la poste par la population ;</li> <li>- faible débit de la connexion internet ;</li> <li>- bâtiment du télé centre communautaire polyvalent en état de délabrement ;</li> <li>- Pas de crédit de fonctionnement au télé centre ;</li> <li>- Insuffisance des postes de travail au télé centre (ordinateurs) ;</li> <li>- irrégularité des salaires du personnel du télé centre polyvalent communautaire de Bankim ;</li> <li>- absence d'un personnel formé en maintenance informatique au télé centre.</li> </ul>	<ul style="list-style-type: none"> <li>- Faible communication téléphonique</li> <li>- faible fonctionnement du télécentre</li> <li>- faible communication internet</li> </ul>	<ul style="list-style-type: none"> <li>- Renforcement du débit internet du PAN du télé centre polyvalent communautaire de Bankim ;</li> <li>- amélioration de l'offre en réseau de la téléphonie mobile dans les autres 67 villages ;</li> <li>- plaider pour la création d'un télé centre polyvalent communautaire à Songkolong ;</li> <li>- renforcement des capacités du personnel du télé-centre polyvalent communautaire de Bankim en maintenance informatique ;</li> <li>- recrutement d'un personnel chargé de la prospection à la CAMPOST de Bankim ;</li> <li>- assurer la régularité des salaires du personnel au télé centre polyvalent communautaire de Bankim ;</li> <li>- réhabilitation du bâtiment du télé-centre polyvalent communautaire de Bankim ;</li> <li>- réhabilitation des appareils du télé-centre polyvalent communautaire (ordinateurs, imprimantes, photocopieuse) de Bankim ;</li> <li>- équipement du télé centre polyvalent communautaire de 10 ordinateurs supplémentaires et d'une imprimante laser ;</li> <li>- réhabilitation du bâtiment de la CAMPOST de Bankim ;</li> <li>- dotation de la CAMPOST en équipements et matériels de travail adéquats.</li> </ul>



### 3.3.20. Secteur travaux publics

#### 3.3.20.1 Situation de référence

La commune de Bankim est desservie par 462,3 km de routes répartis ainsi qu'il suit :

- 66,4 km de routes nationales considérées comme prioritaires ;
- 68,5 km de routes départementales en terres classées ;
- 327,4 km de routes rurales dont 27,8 km prioritaires et 299,6 km non prioritaires peu praticables en saison des pluies ;
- Existence de 39 ouvrages d'arts construits en matériaux définitifs.

**Tableau 36 : Présentation du réseau routier de la Commune de Bankim**

Nomenclature	Itinéraire	Longueur (km)	Praticabilité	Observation
<b>A. Pistes rurales</b>	Ndoumdjandi I-Ndoumdjandi II	7	Praticable uniquement en saison sèche	A reprofiler
	Carrefour Ndoumdjandi II-Zina	3	Rien que praticable qu'à moto	A réhabiliter
	Tchamba-Ndem Ndem II	7	Rien que praticable qu'à moto	A réhabiliter
	Tchamba-Mpanga	6	Rien que praticable qu'à moto	A réhabiliter
	Tchamba-Mbondjanga	6.5	Rien que praticable qu'à moto	A reprofiler
	Konguidouoh-Tapon	13	Rien que praticable qu'à moto	A reprofiler
	Carrefour Somié-Somié	4	Rien que praticable qu'à moto	A reprofiler
	Somié-Mbondjanga	14	Praticable uniquement en saison sèche	A reprofiler
	Somié-Hainaré Somié	35	Rien que praticable qu'à moto	A réhabiliter
	Carrefour Nassarao-Nassarao	2	Praticable uniquement en saison sèche	A reprofiler
	Carrefour Magnam-Duabang	4	Praticable uniquement en saison sèche	A reprofiler
	Carrefour Magnam-Fivouri	7	Rien que praticable qu'à moto	A reprofiler
	Lingam-Ndong (Kpongong I)	3	Rien que praticable qu'à moto	A reprofiler
	Songkolong-Mbiridjom	4	Rien que praticable qu'à moto	A reprofiler
	Mbiridjom-Ali-Mali	25	Rien que praticable qu'à moto	A reprofiler
	Carrefour Mayo-Mouka-Mayo-Mouka	7	Rien que praticable qu'à moto	A réhabiliter
	Boitikong I-Boitikong	5	Rien que praticable qu'à moto	A réhabiliter
	Boitikong I-Kipo Bandam	12	Rien que praticable qu'à moto	A réhabiliter
	Carrefour Mossilika-Mossilika	5	Rien que praticable qu'à moto	A réhabiliter
	Mbiridjom-Kimi Petel	8	Praticable uniquement en saison sèche	A reprofiler

Nomenclature	Itinéraire	Longueur (km)	Praticabilité	Observation
	Kimi Petel-Malin	3	Rien que praticable qu'à moto	A réhabiliter
	Kimi petel-Tchiambo	17	Rien que praticable qu'à moto	A Reprofiler
	Carrefour SA'A –SA'A	3	Rien que praticable qu'à moto	A réhabiliter
	Ndjayé-Wouaka	10	Rien que praticable qu'à moto	A réhabiliter
	Kongui-Ngong	4	Rien que praticable qu'à moto	A réhabiliter
	Nyakong-Rive Mbam	20	Rien que praticable qu'à moto	A réhabiliter
	Bandam-Magam	20	Rien que praticable qu'à moto	A ré réhabiliter
	Bankim-Klong	10	Rien que praticable qu'à moto	A réhabiliter
	Bankim-Rive Ngom	4	Praticable en toute saison	
	Bankim-Rive Mbam	5	Praticable en toute saison	
	Diéki-Rive Mbam	4	Rien que praticable qu'à moto	A réhabiliter
	Moinkoing-Rive Mbam	6	Rien que praticable qu'à moto	A réhabiliter
	Nglory-Rive Mbam	15	Rien que praticable qu'à moto	A réhabiliter
	Nguiochifeng-Nding	3	Rien que praticable qu'à moto	A réhabiliter
	<b>Sous-Total A</b>	<b>295</b>		
<b>B. Routes classées</b>				
RN°6	Pont de la Mappé-Yimbéré	66,4	Praticable en toute saison	
RN°8	Nyamboya-KoumTchoum	68,5	Praticable en toute saison	
	<b>Sous-Total B</b>	<b>134,9</b>		
	<b>TOTAL GENERAL</b>	<b>420,9</b>		

Source DDTP 2014 et Diagnostic Participatif SADER 2015.

### 3.3.20.2 Analyse du secteur des travaux publics

Secteur	Problèmes centraux	Causes	Principaux effets	Besoins identifiés et idées des projets
Travaux Publics	Déplacements difficiles des populations d'une localité à une autre.	<ul style="list-style-type: none"> <li>- Inexistence d'un comité d'entretien de la route nationale ;</li> <li>- absence des dos d'ânes dans chaque entrée de la ville de Bankim ;</li> <li>- éloignement du sectoriel en charge des travaux publics ;</li> <li>- non curage des caniveaux ;</li> <li>- absence d'un personnel qualifié chargé des travaux publics à la commune de Bankim ;</li> <li>- faible entretien des routes rurales existantes ;</li> <li>- insuffisance de pistes de désenclavement ;</li> <li>- insuffisance d'ouvrages de franchissement.</li> </ul>	<ul style="list-style-type: none"> <li>- Accès difficile aux infrastructures socio économiques ;</li> <li>- coût élevé des transports ;</li> <li>- forte utilisation des motos comme moyen de déplacement ;</li> <li>- pénibilité des voyages de se déplacer ;</li> <li>- coût élevé de la vie ;</li> <li>- envahissement de la chaussée par les herbes ;</li> <li>- faible développement économique.</li> </ul>	<ul style="list-style-type: none"> <li>- Mise en place d'un comité d'entretien de la nationale N°6 ;</li> <li>- renforcement du service technique de la commune par le recrutement d'un technicien en génie civil ;</li> <li>- mise en place des dos d'ânes dans chaque entrée de la ville de Bankim ;</li> <li>- réhabilitation de 12 pistes de désenclavement distantes de 121 km (Carrefour Ndoumdjandi II-Zina (3km), Tchamba-Ndem Ndem II (7km), Tchamba-Mpanga (6km), Somié-Hainaré Somié (35 km), Carrefour Mayo-Mouka-Mayo-Mouka (7km), Boitikong I-Boitikong (5km), Boitikong I-Kipo Bandam (12km), Carrefour Mossilika-Mossilika (5km), Carrefour Sa'a –Sa'a (3km), Ndjayé-Wouaka (10km), Kongui-Ngong (4km), Bandam-Magam (20km) ;</li> <li>- reprofilage de 14 tronçons (Ndoumdjandi I-Ndoumdjandi II (7km), Tchamba-Mbondjanga (6,5km), Konguidouoh-Tapon (13km), Carrefour Somié-Somié (4km), Somié-Mbondjanga (14km), Carrefour Nassarao-Nassarao (2km), Carrefour Magnam-Duabang (4km), Carrefour Magnam-Fivouri (7km), Lingam-Ndong (Kpongong I) (3km), Songkolong-Mbiridjom (4km), Mbiridjom-Ali-Mali (25km), Mbiridjom-Kimi Petel (8km), Kimi petel-Tchiambo (17km), Songkolong-Koumtchoum (en passant par Fuabang et Djitem) (14km)) ;</li> <li>- étude de faisabilité en vue de la construction de 08 ouvrages de franchissement (Fivouri sur la rivière Mgnom, Kwar I sur la rivière Djouako, à Somié sur les rivières Mafoulou et Mavalé, à Petit Atta sur la rivière Magnem, entre Mbondjanga et Somié sur les rivières Douré Ionté, Matagaj et Gondo).</li> </ul>

### **3.3.21. Secteur transports**

#### **3.3.21.1 Situation de référence**

- Présence de 04 gares routières (Bankim, Nyamboya, Songkolong et Atta centre);
- Présence de 02 agences de voyage (Mayo-Banyo et Super Salamoun) ;
- Présence de 35 conducteurs auto ;
- Présence de 316 conducteurs de Moto Taxi dont 100 en milieu urbain ;
- Existence d'une association de conducteurs de moto taxi dans la ville de Bankim.

### 3.3.21.2 Analyse du secteur transports

Secteur	Problèmes centraux	Causes pertinentes	Principaux effets	Besoins identifiés et idées des projets
Transports	<b>Mauvaise structuration du secteur des transports</b>	<ul style="list-style-type: none"> <li>- Mauvais emplacements des gares routières et des agences de voyage</li> <li>- Non construction de la gare routière de Bankim ;</li> <li>- Non respect des mesures de sécurité (casque, chasuble) par les moto-taximen ;</li> <li>- Non respect de l'âge requis pour la conduite des motos ;</li> <li>- Transport clandestin très accéléré ;</li> <li>- Désorganisation du transport (absence de terminal) ;</li> <li>- Excès de vitesse par les conducteurs ;</li> <li>- Insalubrité de la part des conducteurs ;</li> <li>- Surcharge des passagers ;</li> <li>- Consommation des stupéfiants par certains conducteurs de motos et autos ;</li> <li>- Non respect du code de la route par les conducteurs ;</li> <li>- Non possession des pièces exigibles à la conduite et mise en circulation des motos et voitures ;</li> <li>- Utilisation des véhicules non appropriés pour le transport ;</li> <li>- Inexistence des aires d'embarquement et débarquement des marchandises ;</li> <li>- Non respect de la réglementation en vigueur par les moto-taximen et certains conducteurs autos ;</li> <li>- Absence d'un Poste météorologie à Bankim ;</li> <li>- Inexistence d'un parc de stationnement pour camions à Bankim ;</li> <li>- inexistence d'un sous quartier maritime à Ali Mali ;</li> </ul>	<ul style="list-style-type: none"> <li>- Faible entrée des recettes de la commune ;</li> <li>- Stationnement anarchique ;</li> <li>- Multiplication des conducteurs non réglementaires ;</li> <li>- Mauvaise orientation des usagers ;</li> <li>- Exposition de la population aux nombreux accidents ;</li> <li>- Non contrôle des variations climatiques</li> <li>- Réduction de l'espace réservé au marché ;</li> <li>- Mauvaise identification des moto-taximen et conducteurs autos ;</li> <li>- Formation informelle des conducteurs ;</li> <li>- Accidents de circulation ;</li> <li>- Faible structuration des moto-taximen ;</li> <li>- Faible identification des taxis motos ;</li> <li>- Tracasserie policière.</li> </ul>	<ul style="list-style-type: none"> <li>- Application effective de la réglementation des activités de moto taximen ;</li> <li>- Renforcement de la structuration des transporteurs ;</li> <li>- Acquisition d'un site devant abriter les agences de voyage et les gares routières à Bankim, Nyamboya, Songkolong ;</li> <li>- Délocalisation des gares routières et les agences de transport à Bankim ville, Nyamboya, Songkolong et Atta centre ;</li> <li>- Sensibilisation des moto-taximen et conducteurs autos sur le respect de la réglementation en vigueur en matière de transport ;</li> <li>- Implication de la Commune dans l'organisation des moto-taximen ;</li> <li>- Organisation de 02 campagnes de sensibilisation sur la sécurité routière, la prévention routière au profit des conducteurs autos et motocycles chaque année ;</li> <li>- Sensibilisation des motocycles en matière d'obtention des permis de conduite, des vignettes et de port des gilets chaque année ;</li> <li>- Construction et équipement d'une station météorologique à Bankim ;</li> <li>- Aménagement d'un parking des camions à Nguinklo après la barrière de contrôle de police ;</li> <li>- Construction d'une gare routière municipale à Bankim ;</li> <li>- Construction de 03 gares routières (Nyamboya, Songkolong et Atta) ;</li> <li>- Organisation de 02 sessions de formation des motocycles et conducteurs autos en matière de conduite chaque année sur toute l'étendue de la commune par une auto école agréée (Amintsi à Banyo) ;</li> <li>- création d'un sous quartier maritime à Ali Mali</li> </ul>

### **3.3.22. Secteur habitat et développement urbain**

#### **3.3.22.1 Situation de référence**

- Bon tracé de la ville de Bankim ;
- Voie principale de la ville de Bankim longue de 10,36 km ;
- Voies secondaires de la ville de Bankim longues de 31,06 km ;
- Opération ville de Bankim propre chaque jeudi de 08 heures à 10 heures ;
- Existence d’habitats dans la quasi-totalité des quartiers et villages ;
- Agrandissement de la ville de Bankim se fait vers les quartiers Ndangué, Béthanie et Wumchim (école sainte Marie);
- Le village Bandam dispose d’un plan d’urbanisation.

Le réseau routier de la ville de Bankim se matérialise dans le tableau suivant :

**Tableau 37: Situation générale du réseau routier de Bankim**

N°	QUARTIERS	AXES ROUTIERS	Distance (km)	OBSERVATION
1.	Axe principal	Barrière de douane – Mvoumbam.	10,36	Axe principal sur la nationale N°6
2.	New town	Baoba carrefour Ngaitti Paul – SortieNziakwon.	0,30	
		Carrefour (domicile Njoh) – Nziakwon.	0,17	
		Abattoir – Princesse bar.	0,50	
		Carrefour abattoir – Sortie Nyassa Blaise.	0,39	
		Nziakwon - Rond point élevage.	1,42	
3.	Nguinklo	Rond point élevage - Route nationale.	0,30	Route à construire
		Rond point élevage -Béthanie.	1,20	
4.	Béthanie	Béthanie – Auberge municipale.	2,30	
5.	Nwumchim	Entrée Mme marie – Tournant domicile Kuate.	0,33	
		Tournant Domicile Kuate – Carrefour Tchimi Basile	0,33	
		Rond point marché - Nganvoum	2,95	
		Entrée CDE – Tournant vers JP chauffeur.	0,89	
		Entrée Georges Ngoulidja – Tournant vers Mr. Samaki	0,18	
		tournant vers M. Samaki – Rond Point WahoumRodolph.	0,34	
		Bretelle de houmkoin - Sortie Sedar.	0,30	
		Paroisse vraie église de Dieu - Dr. Noumen – Carrefour Houmkoing.	0,39	
		Bretelle feu Gabriel - Mveing Anglebert.	0,21	
		Carrefour reine Mère Nglorie – Tonegouon.	0,20	Route à construire
		Moindoudjon – Tournant JP chauffeur.	0,56	
		Carrefour vers Gah Vincent - Carrefour feu Papa André	0,40	
6.	Tonegouon	1 <sup>er</sup> champs de café après l'EP. – Maison de partis Rdpc.	1,22	
7.	Ndangué	Carrefour EP bilingue - 1er champs de café après le mont.	1,88	
		EP bilingue - Sortie Ngah Nestor.	0,54	
		Ndangué - Magasin de piment.	1,20	Route à construire
8.	Nginklo	Rond point centre ville – Bord du Mbam.	5,50	
		Bankim – station de pompage d'eau CDE.	7,50	
<b>TOTAL</b>			<b>41,42</b>	

Source : Diagnostic SADER 2014.

### 3.3.22.2 Tableau d'analyse du secteur Habitats et Développement Urbain.

PROBLEME CENTRAL	CAUSES	EFFETS	BESOINS/IDEES DE PROJETS
<p><b>Faible urbanisation de la ville de Bankim et difficulté de se doter d'un habitat adéquat.</b></p>	<ul style="list-style-type: none"> <li>- Irrégularité de l'entretien de la voirie urbaine de Bankim ;</li> <li>- inexistence d'un plan d'urbanisation de la ville de Bankim et des villages Bandam, Nyamboya, Somié, Songkolong et Atta centre ;</li> <li>- faible réalisation du plan d'urbanisation de Bandam ;</li> <li>- développement non contrôlé/programmé de la ville de Bankim et des populations compte tenu de sa position carrefour ;</li> <li>- éloignement du sectoriel ;</li> <li>- absence d'un représentant du sectoriel dans la commune ;</li> <li>- inefficacité de la commission de contrôle de construction ;</li> <li>- insuffisance des caniveaux aménagés dans les grandes agglomérations (Bankim, Bandam, Nyamboya, Somié, Lingam, Songkolong et Atta centre) ;</li> <li>- étroitesse de la voie principale de la ville de Bankim ;</li> <li>- insuffisance des fosses septiques aménagées ;</li> <li>- Benn de la Commune sur calle (pour l'évacuation des déchets) ;</li> <li>- inexistence d'une route de contournement distante de 04,9 km sur les axes Béthanie–auberge municipale, école bilingue–magasin de piment, Tougouon–Nwunmchim, MINEPIA–Béthanie dans la ville de Bankim ;</li> <li>- absence des bacs à ordures ;</li> <li>- absence d'une délimitation formelle du centre urbain communal ;</li> <li>- prédominance d'habitats ne respectant pas les</li> </ul>	<ul style="list-style-type: none"> <li>- Dégradation de la voirie urbaine ;</li> <li>- construction anarchique des habitations ;</li> <li>- ruine prématurée des habitations ;</li> <li>- prolifération des dépotoirs dans la ville ;</li> <li>- multiplication des cambriolages ;</li> <li>- faible embellissement de la ville ;</li> <li>- soulagement pénible des populations sur les lieux publics ;</li> <li>- prolifération des constructions sans contrôle et sans respect des règles de l'art.</li> <li>- pollution de l'environnement et prolifération des maladies liées ;</li> <li>- cout élevé des matériaux de construction ;</li> <li>- faible respect des normes de construction ;</li> <li>- mauvaise gestion des déchets (Benn de la Commune sur calle, (pour l'évacuation des déchets).</li> </ul>	<ul style="list-style-type: none"> <li>- Sensibilisation des populations sur le respect des normes de construction ;</li> <li>- mise en place d'une commission de contrôle des constructions dans l'ensemble de la commune ;</li> <li>- élaboration des documents de planification (POS, PSU, PS ...) de la ville de Bankim ;</li> <li>- rendre plus opérationnel le plan d'urbanisation de Bandam ;</li> <li>- fonctionnement effectif des commissions d'examen d'actes d'urbanisme ;</li> <li>- réalisation de la maîtrise d'œuvres des projets de bâtiments ;</li> <li>- élaboration de 06 plans sommaires d'urbanisme (Bankim, Nyamboya, Somié, Songkolong, Atta centre et Lingam) ;</li> <li>- plaider pour la mise en place d'un représentant du MINDUH ;</li> <li>- assainissement de la ville de Bankim et des villages Bandam, Nyamboya, Somié, Lingam, Songkolong et Atta centre ;</li> <li>- construction d'un axe à deux sens sur la voie principale de la ville de Bankim ;</li> <li>- Embellissement de la ville de Bankim (éclairage public par les lampadaires solaires sur tous les carrefours, espaces verts, plantation d'alignement) ;</li> <li>- construction des caniveaux des axes et les ouvrages d'assainissement (buses et dalots) à Bankim ville, Bandam, Nyamboya, Somié, Lingam, Songkolong et Atta centre ;</li> <li>- entretien régulier des routes secondaires ;</li> <li>- fabrication et placement de 36 bacs à ordures (ville de Bankim (10), Bandam (3), Nyamboya (5), Somié (5), Lingam (3), Songkolong (5), Atta centre (5));</li> <li>- acquisition de 02 charrettes à moteur pour évacuation</li> </ul>



PROBLEME CENTRAL	CAUSES	EFFETS	BESOINS/IDEES DE PROJETS
	<p>normes requises dans l'ensemble de la commune ;</p> <ul style="list-style-type: none"> <li>- ignorance d'obtention des actes d'urbanisme ( permis de construire, permis de lotir, permis de démolir....) ;</li> <li>- faible participation aux journées propres ;</li> <li>- faible respect des règles d'urbanisme ;</li> <li>- insuffisance des ouvrages d'assainissement (caniveaux aménagés, dalots et exutoires) ;</li> <li>- existence des poubelles dans la ville et absence des décharges publiques ;</li> <li>- inexistence d'éclairage public de la ville de Bankim ;</li> <li>- coût élevé des matériaux de construction ;</li> <li>- insuffisance des techniciens en bâtiments ;</li> <li>- absence des documents d'urbanisme ;</li> <li>- absence d'un Plan Directeur d'urbanisme, plan d'occupation des sols ;</li> <li>- non fonctionnement de la commission d'examen des dossiers d'urbanisme (construire, démolir, lotir) ;</li> <li>- absence des parkings aménagés ;</li> <li>- mauvais emplacement de la gare routière et des agences de voyage ;</li> <li>- non achèvement de la délimitation du périmètre urbain.</li> </ul>		<p>des déchets ménagers dans la ville de Bankim ;</p> <ul style="list-style-type: none"> <li>- construction des toilettes publiques à Bankim ;</li> <li>- étude de faisabilité en vue de la réhabilitation du camion Benn de la commune ;</li> <li>- ouverture de 04 routes secondaires distantes de 4,9 km (axe MINEPIA vers Béthanie 1,2km, axe Béthanie vers auberge municipale 2,3km, axe Tonengouon vers Nwunchim 200m, axe école bilingue vers marché de pigments 1,2km) à Bankim ville ;</li> <li>- reprofilage de 26,7km des axes secondaires de la ville de Bankim ;</li> <li>- construction de 7 points de franchissement (sur le cours d'eau Mbwi entre Yiwet-Tonengouon, sur Mbwi entre Bankim 5 et Bouplé, sur Mbimngpam entre Bouplé et Mehuidooh, sur Nwoun vers abattoir, sur Moindou Djoun à Ndangué en amont, sur Moindou Djoun en aval entre Ndangué et Nwunmchim et sur Timbloh entre Nwunmchim et Tonengouon) à Bankim ville ;</li> <li>- acquisition d'une niveleuse pour l'entretien fréquent de la voirie ;</li> <li>- bitumage de toutes les voies principales de la ville de Bankim ;</li> <li>- délimitation du périmètre urbain.</li> </ul>

Source : Diagnostic SADER 2015.

### **3.3.23. Secteur des Domaines, du Cadastre et des Affaires Foncières**

#### **3.3.23.1 Situation de référence**

- Acquisition des terres par voie d'immatriculation directe, voie de concession, voie de vente par adjudication, le gré à gré, la donation et la vente à Travers un acte de l'autorité traditionnelle ;
- Conflits fonciers gérés à l'amiable, devant les autorités traditionnelles ou devant les autorités judiciaires ;
- Immatriculation d'une quinzaine de terrains en 2013 ;
- Disponibilité des terres pour utilité publique ;
- Disponibilité des terres pour les populations ;
- Accessibilité facile des terres dans les quartiers de la ville de Bankim et dans tous les villages de la commune.

### 3.3.23.2 Analyse du secteur des Domaines, du Cadastre et des Affaires Foncières

Secteur	Problèmes centraux	Causes pertinentes	Principaux effets	Besoins identifiés et idées des projets
<b>Domaines, Cadastre et affaires foncières</b>	<b>Difficulté d'accès à la sécurité foncière et faible respect des normes d'occupation des domaines</b>	<ul style="list-style-type: none"> <li>- Patrimoine foncier communal non sécurisé ;</li> <li>- Inexistence des plans cadastraux ;</li> <li>- Occupation anarchique du domaine privé de l'État et public ;</li> <li>- Ignorance des populations de l'importance de l'immatriculation des terrains ;</li> <li>- Inexistence des cartes d'utilisation des terres ;</li> <li>- Faible immatriculation des terres dans la ville ;</li> <li>- Non maîtrise des procédures d'immatriculation des terres par la population ;</li> <li>- Eloignement des services en charge des affaires foncières et du cadastre ;</li> <li>- Faible équipement en matière de levé topographique ;</li> <li>- Inexistence d'une réserve foncière communale.</li> </ul>	<ul style="list-style-type: none"> <li>- Multiplication des litiges fonciers ;</li> <li>- Occupation du patrimoine par les populations ;</li> <li>- Insuffisance des terres pour utilité publique ;</li> <li>- Conflits agropastoraux ;</li> <li>- Déguerpissement des populations</li> <li>- Occupation des zones d'intérêts agricoles ;</li> <li>- Occupation anarchique des terres.</li> </ul>	<ul style="list-style-type: none"> <li>- Sécurisation du patrimoine foncier de la Commune ;</li> <li>- Sensibilisation des populations sur l'importance d'immatriculation des terres ;</li> <li>- Sensibilisation des populations sur les procédures d'immatriculation des terres ;</li> <li>- Plaidoyer pour la mise en place d'un représentant du secteur des domaines et affaires foncières ;</li> <li>- Inventaire de tout le domaine privé et public de l'État ;</li> <li>- Sensibilisation des populations sur la protection du domaine privé et public de l'État ;</li> <li>- Elaboration de 06 plans cadastraux (ville de Bankim, Bandam, Nyamboya, Somié, Songkolong et Atta centre);</li> <li>- Elaboration des cartes d'utilisation des terres ;</li> <li>- Mise en place du zonage de l'espace urbain ;</li> <li>- Mise en place d'un zonage à l'échelle communale (tous les villages) ;</li> <li>- Mise en place d'une réserve foncière communale.</li> </ul>

### **3.3.24. Secteur Tourisme et des Loisirs**

#### **3.3.24.1 Situation de référence**

- Existence de 14 structures d'accueil dont 6 en zone urbaine et 08 en zone rurale (Nyamboya (04), Lingam (01), Somié (01), Bandam (01), Songkolong (02) et Atta (2)) ;
- Existence des sites touristiques suivants : 18 lacs, 07 chutes, la Falaise de Yimbéré, 11 montagnes (Mambila, Diéki, Mbeng, Bassan, Gouloum, Nnam, Tchimi, Pondjoum, Gougoum, Mpangam, Ntaba), un barrage de retenue, et les grottes de Klong, de mpangam, de Gwafey et de Gbandji, les abords du Mbam du côté de Bankim.

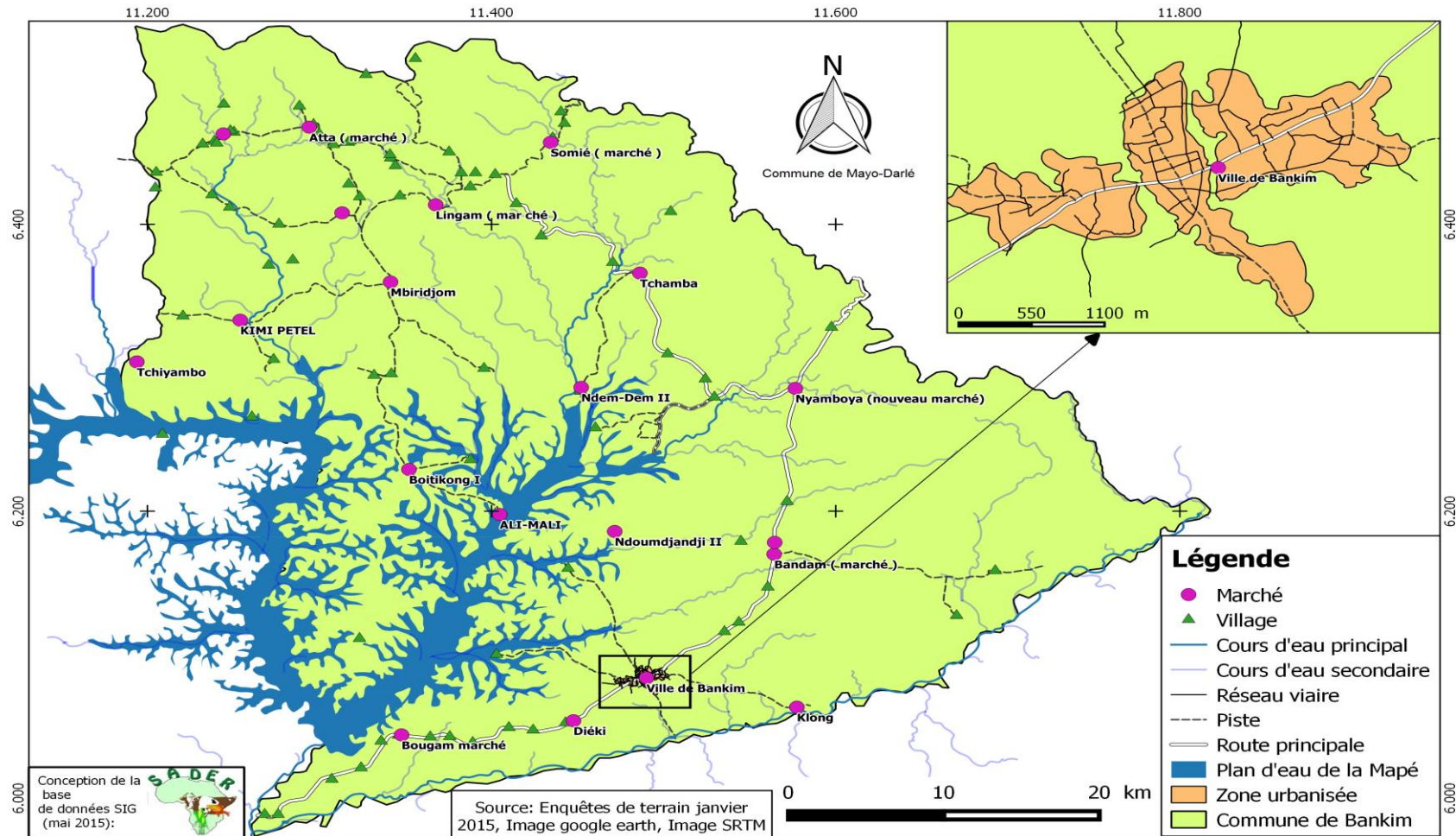
### 3.3.24.2 Analyse du secteur Tourisme et des Loisirs

Secteur	Problèmes centraux	Causes pertinentes	Principaux effets	Besoins identifiés et idées des projets
Tourisme	<b>Faible valorisation du potentiel touristique communal</b>	<ul style="list-style-type: none"> <li>- Faible valorisation des sites touristiques ;</li> <li>- Mauvais état de certaines structures d'accueils ;</li> <li>- Non aménagement des lacs (Tantouh, Tchimi, Sem-Sem, Houembih, Mandop et Yiwé) ;</li> <li>- Faible implication de la Commune dans la promotion du tourisme ;</li> <li>- Enclavement des sites touristiques (tous les sites en dehors du barrage de retenue d'eau de la Mappé) ;</li> <li>- non équipement de l'auberge municipale.</li> </ul>	<ul style="list-style-type: none"> <li>- Faible fréquentation de la commune ;</li> <li>- Faible visite des sites touristiques existants ;</li> <li>- Recours à des auberges délabrées ;</li> <li>- faible développement de l'économie locale.</li> </ul>	<ul style="list-style-type: none"> <li>- Sensibilisation des propriétaires des structures d'accueil sur les notions de propreté de leurs structures ;</li> <li>- Implication de la Commune dans la promotion du tourisme ;</li> <li>- Aménagement des abords du Mbam en saison sèche (lieu dit traversé de Ngambé) ;</li> <li>- Curage et aménagement des lacs : (Tantouh, Tchimi, Sem-Sem, Houebih) ;</li> <li>- Ouverture des voies distantes d'environ 18 km menant vers les différents lacs (Tantouh 4 km, Tchimi 4 km, Sem-Sem 5 km, Houebih 4,5 km) ;</li> <li>- Ouverture d'une voie menant au mont Nnam distante de 3km) ;</li> <li>- Viabilisation de l'accès aux monts Gougoum et Mpangam à Tchamba ;</li> <li>- Aménagement de la piste menant au lac Mbem à Tchamba longue de 3,5km ;</li> <li>- Aménagement de la piste menant à la grotte située sous le mont Mpangam Longue de 2km ;</li> <li>- Aménagement de la voie d'accès menant aux chutes d'eau Kpongong à Ndeh longue de 4km ;</li> <li>- Aménagement de la voie d'accès aux chutes d'eau Popo à Ndem-Ndem longue de 3km ;</li> <li>- Aménagement de la piste menant au mont Ntaba à Ndem-Ndem longue de 3km ;</li> <li>- Aménagement du lac Makoua à Ndem-Ndem ;</li> <li>- Aménagement des lacs Mandop, Yiwé I et Yiwé II à Nglory ;</li> <li>- Aménagement de la piste menant à la grotte du mont des jumeaux de Klong distante de 5 km;</li> <li>- Aménagement de la piste menant aux chutes d'eau Foufou Djang à Kuoroum longue de 5 km ;</li> <li>- Aménagement de la piste d'accès menant au mont Diéki longue de 2km ;</li> <li>- Aménagement de la piste menant aux chutes d'eau de Yimbéré longue de 2,7km ;</li> <li>- Aménagement de la voie d'accès du mont Mambila longue de 5km ;</li> <li>- équipement et opérationnalisation de l'auberge municipale de Bankim.</li> </ul>

### **3.3.25. Secteur commerce**

#### **3.3.25.1 Situation de référence**

- Existence de 20 marchés périodiques ;
- Existence de 20 comptoirs ;
- Existence de 09 hangars de marché dont 03 en mauvais état ;
- Présence de 654 commerçants dont 260 en milieu urbain.



Carte 9 : Différents marchés hebdomadaires de la commune de Bankim

### 3.3.25.2 Analyse du secteur commerce

Secteur	Problèmes centraux	Causes pertinentes	Principaux effets	Besoins identifiés et idées des projets
Commerce	Difficulté à pratiquer un commerce de qualité.	<ul style="list-style-type: none"> <li>- Insuffisance des hangars et comptoirs dans l'ensemble de la commune ;</li> <li>- Faible organisation des commerçants (plus de 10 ans sans association);</li> <li>- Absence des veilleurs de nuit au marché de Bankim ;</li> <li>- non sécurisation du site actuel du marché de Bankim ;</li> <li>- absence des points d'eau dans les différents marchés ;</li> <li>- Insuffisance des toilettes publiques ;</li> <li>- Absence d'un dispositif de traitement des déchets dans les différents marchés ;</li> <li>- Faible application des prix homologués des produits manufacturés ;</li> <li>- Eloignement des points d'approvisionnement en produits manufacturés (Bafoussam et Bamenda);</li> <li>- Mauvaise organisation des marchés existants ;</li> <li>- insuffisance des boutiques au marché de Bankim ;</li> <li>- Non éclairage de certains points au marché de Bankim ;</li> <li>- Mauvais état de certaines routes et pistes communales ;</li> <li>- Coût élevé des transports ;</li> <li>- Eloignement des points d'approvisionnement ;</li> <li>- Absence d'un boucle incendie au marché de Bankim ;</li> <li>- inexistence des comités de gestion des marchés ;</li> <li>- non actualisation du fichier des commerçants de la commune de Bankim ;</li> <li>- non construction du marché frontalier d'Atta.</li> </ul>	<ul style="list-style-type: none"> <li>- Limitation des recettes propres de la commune ;</li> <li>- Exposition des marchandises aux intempéries climatiques (pluies, soleil, vent ...)</li> <li>- Découragement des commerçants ;</li> <li>- Prolifération des déchets non biodégradables dans les marchés ;</li> <li>- Déplacements des commerçants pour s'approvisionner dans les grandes métropoles</li> <li>- Vol des marchandises ;</li> <li>- Divergence des prix pour le même produit ;</li> <li>- Installation des marchandises à même le sol.</li> </ul>	<ul style="list-style-type: none"> <li>- Renforcement de l'organisation des commerçants ;</li> <li>- Amélioration de l'éclairage au marché de Bankim pour la vente de nuit ;</li> <li>- Organisation du marché par types de produits ;</li> <li>- Recrutement de 02 veilleurs de nuit au marché de Bankim ;</li> <li>- Sécurisation du siteactuel du marché de Bankim ;</li> <li>- Construction d'un complexe commercial à Bankim ;</li> <li>- Construction de 11 hangars de marché (Klong, NdemNdem II, Nyamboya, Mbiridjom, Tong, Tchiyambo, boitikong, Kimi petel, Tchamba, Ndoumdjandi II) ;</li> <li>- Réhabilitation de 03 hangars de marché (Ali Mali, Atta, Nyakong)</li> <li>- Achèvement de la construction du marché de Songkolong ;</li> <li>- construction de 20 points d'eau dans les différents marchés existants ;</li> <li>- construction de 20 blocs de toilettes publiques (un bloc par marché hebdomadaire) ;</li> <li>- construction de 20 boutiques au marché de Bankim ;</li> <li>- mise en place d'un dispositif de traitement des déchets dans chaque marché ;</li> <li>- amélioration de l'organisation de chaque marché ;</li> <li>- mise en place d'un boucle incendie au marché de Bankim ;</li> <li>- mise en place d'un comité de gestion dans chaque marché ;</li> <li>- actualisation du fichier des commerçants de la commune de Bankim ;</li> <li>- construction du marché frontalier d'Atta</li> </ul>



### 3.3.26. Secteur des Petites et Moyennes Entreprises, de l'Economie Sociale et de l'Artisanat

#### 3.3.26.1 Situation de référence

- Activités artisanales pratiquées dans la commune : la confection, la décoration, l'ameublement et menuiseries, artisanat utilitaire (fabrication des nasses, filets, menuiserie métallique), poterie et vannerie en argile ;
- Existence d'environ 371 artisans dont 90 résidents au centre urbain ;
- Existence d'un bureau d'enregistrement des artisans ;
- Existence d'un fichier dans le secteur de l'artisanat et de l'économie sociale ;
- Existence d'environ 373 promoteurs des PME qui exercent dans l'informel.

#### 3.3.26.2 Analyse du secteur des Petites et Moyennes Entreprises, de l'Economie Sociale et de l'Artisanat

PROBLEME CENTRAL	CAUSES	EFFETS	BESOINS/IDEES DE PROJETS
<p><b>Difficulté de promouvoir les activités des PME, de l'économie sociale et de l'artisanat.</b></p>	<ul style="list-style-type: none"> <li>- Faible structuration des artisans ;</li> <li>- faible structuration des promoteurs des PME par corps ;</li> <li>- absence de l'organisation de l'exposition des produits artisanaux ;</li> <li>- absence d'un Centre Artisanal ;</li> <li>- faible implication de la Commune dans les activités des PME ;</li> <li>- absence d'appuis accordés aux artisans et aux promoteurs des PME ;</li> <li>- faible encadrement des promoteurs des PME ;</li> <li>- éloignement du sectoriel ;</li> <li>- absence de moyen de locomotion pour l'agent recenseur des artisans.</li> </ul>	<ul style="list-style-type: none"> <li>- Faible développement de l'économie locale</li> <li>- réticence dans le paiement de certaines taxes</li> <li>- faible vulgarisation des produits artisanaux</li> <li>- non renforcement des capacités des artisans</li> <li>- faible recouvrement des recettes propres ;</li> <li>- faible promotion des activités des PME et de l'artisanat ;</li> <li>- faible rentabilité des activités ;</li> <li>- structuration difficile des acteurs de l'artisanat et de l'économie sociale.</li> </ul>	<ul style="list-style-type: none"> <li>- Structuration des artisans et des promoteurs des PME par corps ;</li> <li>- appuis financiers des artisans et promoteurs des PME ;</li> <li>- établissement d'un fichier des artisans ;</li> <li>- la mise en place d'une association des artisans ;</li> <li>- l'organisation des expositions artisanales ;</li> <li>- implication de la Commune dans la promotion des activités de l'artisanat et des PME.</li> <li>- construction et équipement d'une vitrine artisanale ;</li> <li>- construction et équipement d'une structure d'encadrement des artisans ;</li> <li>- dotation d'une moto tout terrain en faveur de l'agent recenseur</li> </ul>

### 3.3.27. Secteur des Mines, de l'Industrie et du Développement Technologique

#### 3.3.27.1 Situation de référence

- Existence d'un fichier des établissements insalubres ;
- Existence de 56 carrières de sable et pierre ;
- Inexistence d'un garage municipal ;
- Inexistence d'une police municipale.

#### 3.3.26.2 Analyse du secteur des Mines, de l'Industrie et du Développement Technologique

Secteur	Problèmes centraux	Causes pertinentes	Principaux effets	Besoins identifiés et idées des projets
Mines, Industrie et Développement Technologique	Faible contribution du secteur des mines, des industries et développement technologique au développement de la commune	<ul style="list-style-type: none"> <li>- Insalubrité de certains établissements ;</li> <li>- Inexistence d'un garage municipal ;</li> <li>- Non paiement des taxes par certains établissements insalubres ;</li> <li>- Inexistence d'une police municipale au niveau de la Commune ;</li> <li>- Faible organisation des acteurs de ce secteur ;</li> <li>- Faible financement des exploitants miniers ;</li> <li>- faible connaissance du potentiel minier et géologique de l'arrondissement ;</li> <li>- faible valorisation des ressources minières ;</li> <li>- faible connaissance et maîtrise de la réglementation minière ;</li> <li>- faible existence des unités de transformation des produits agricoles ;</li> <li>- absence d'un cadre incitatif à la promotion de l'innovation et de développement technologique.</li> </ul>	<ul style="list-style-type: none"> <li>- Prolifération des déchets ;</li> <li>- Faible amélioration des recettes propres de la commune ;</li> <li>- prolifération clandestine des installations classées insalubres et inconfortables.</li> </ul>	<ul style="list-style-type: none"> <li>- Mise en place d'une police municipale ;</li> <li>- Sensibilisation des promoteurs d'établissements insalubres sur le paiement des taxes ;</li> <li>- Structuration des acteurs du secteur ;</li> <li>- Construction d'un garage municipal ;</li> <li>- Aménagement des pistes d'accès de 56 carrières de sable, latérites et des moellons (Bankim (1), Nyagong Mapé (1), Glory (2), Gbandji (1), Cité Sonel (1), Boitikong (1), Dieki (4), Klong (1), Mvou (1), Tchim (3), Nyamboya (2), Bondjaga (2), Kwi Dang (2), Somié (2), Sarki Baka (1), Nassarao (1), Kouroum (2), Lingam (2), Magnam (1), Songkolong (3), Kimi Pétel (2), Vourgoing (2), Djang I (2), Dong (3), Fivouri (1), Malem (1), Atta Centre (3), Tpng (1), Djap (2), Duabang (3), Fingon (2)) ;</li> <li>- plaidoyer pour l'exploration du potentiel minier et géologique de la commune ;</li> <li>- sensibilisation des exploitants miniers sur la réglementation minière ;</li> <li>- plaidoyer pour la mise en place des unités de transformation des produits agricoles ;</li> <li>- mise en place d'un cadre incitatif de l'innovation et de développement technologique.</li> </ul>

### **3.3.28. Secteur Administration Territoriale, Décentralisation, Sécurité et Maintien Ordre**

#### **3.3.28.1 Situation de référence**

- Existence d'une chefferie de 2<sup>ème</sup> degré (Bankim), de 64 chefferies de 3<sup>ème</sup> degré et 08 chefs de quartier de la ville de Bankim ;
- Existence des forces de maintien de l'ordre (une brigade de gendarmerie, 02 postes de gendarmerie, un commissariat de sécurité publique, un commissariat spécial, un poste de police, un poste de BIM et un poste de BIR) ;
- Existence de 06 centres secondaires d'État Civil (Bandam, Nyamboya, Somié, Songkolong, Atta et Ngatti) et d'un centre principal qui est situé à la Mairie de Bankim ;
- 284 actes de naissance délivrés en 2013 par le centre principal d'état civil ;
- Existence des comités de vigilance dans une dizaine des villages.

### 3.3.28.2 Analyse du Secteur Administration Territoriale, Décentralisation, Sécurité et Maintien Ordre

PROBLEME CENTRAL	CAUSES	EFFETS	BESOINS/IDEES DE PROJETS
<p><b>Difficulté de maintenir l'ordre et la sécurité dans la commune.</b></p>	<ul style="list-style-type: none"> <li>- Existence des zones d'insécurité (les bars, boîte de nuit, casinos maison de &lt;&lt;Njambo&gt;&gt;, l'axe du fleuve Mbam reliant Bankim à Ngambé-Tikar, le quartier Newtown, Nwimchim et Nguinklo) à Bankim et dans certains villages (Nyamboya, Songkolong et Atta) ;</li> <li>- mauvais état du bâtiment abritant le poste de sécurité publique de Songkolong ;</li> <li>- insuffisance d'effectif du personnel des FMO ;</li> <li>- insuffisance des moyens logistiques au sein des FMO ;</li> <li>- existence de cas de vol dans les quartiers et dans les villages ;</li> <li>- inexistence d'une radio de commandement à la brigade de gendarmerie de Bankim ;</li> <li>- absence des logements d'astreinte pour le commandant et ses éléments ;</li> <li>- insuffisance du matériel informatique aux commissariats de sécurité publique, spécial et à la brigade de gendarmerie ;</li> <li>- inexistence des comités de vigilance dans les quartiers ;</li> <li>- inexistence d'un bâtiment pour le commissariat spécial ;</li> <li>- incommodité du bâtiment abritant le commissariat de sécurité publique de Bankim ;</li> <li>- existence des zones à risque (Mbwi et Nwon) ;</li> <li>- absence d'une place des fêtes ;</li> <li>- faible effectif du personnel au d'hygiène et de salubrité de la mairie ;</li> <li>- insuffisance d'équipement au service d'hygiène et de salubrité</li> <li>- non sécurisation des bâtiments publics.</li> </ul>	<ul style="list-style-type: none"> <li>- Populations exposées à des nombreux accidents ;</li> <li>- multiplication des cas de vol ;</li> <li>- location des bâtiments inappropriés ;</li> <li>- conflits locaux sur des ressources (pâturages et terres cultivables) ;</li> <li>- sur utilisation de l'effectif existant ;</li> <li>- limitation des interventions sur le terrain.</li> </ul>	<ul style="list-style-type: none"> <li>- Plaidoyer pour le renforcement de 15 éléments à la brigade de gendarmerie de Bankim, 4 fonctionnaires de police au commissariat de sécurité publique et 10 au commissariat spécial;</li> <li>- mise sur pied des comités de vigilance dans les quartiers de Bankim ;</li> <li>- identification d'un site devant abriter la place des fêtes de Bankim ;</li> <li>- construction et équipement du poste de sécurité de Songkolong ;</li> <li>- dotation de la brigade de gendarmerie de Bankim en 03 motos pour les patrouilles ;</li> <li>- équipement de la brigade de gendarmerie de Bankim d'une radio de commandement ;</li> <li>- construction des logements d'astreints pour le commandant et ses éléments ;</li> <li>- attribution du matériel informatique aux commissariats de sécurité publique, spécial et à la brigade de gendarmerie ;</li> <li>- finalisation des travaux de construction du bâtiment de l'hôtel de police de Bankim ;</li> <li>- dotation du commissariat de sécurité publique en matériels roulants ;</li> <li>- construction d'une tribune à la place des fêtes nouvellement identifiée ;</li> <li>- plaidoyer pour l'augmentation de l'effectif du personnel au service d'hygiène et de salubrité de Bankim ;</li> <li>- renforcement l'équipement du service d'hygiène et de salubrité ;</li> <li>- sécurisation des bâtiments publics.</li> </ul>

### **3.3.29. Economie locale**

#### **3.3.29.1 Situation de référence**

Les principales activités économiques pratiquées dans cette commune concernent l'agriculture vivrière, l'agriculture de rente (café, cacao, palmier à huile), l'élevage, la pêche, le petit commerce, l'artisanat, le secteur informel, les moto-taxis, les exploitants forestiers, les conducteurs autos et le petit élevage pour ne citer que ceux-là. La synthèse de ces activités et les différents acteurs qui les pratiquent est consignée dans le tableau suivant :

**Tableau 38 : Principales activités économiques par types d'acteurs**

PRINCIPALES ACTIVITES ECONOMIQUES	ACTEURS	URBAIN	RURAL	TOTAL	DIFFICULTES RENCONTREES	ATTENTES
Élevage	<b>Hommes</b>	50	2550	2600	<ul style="list-style-type: none"> <li>- Insuffisance d'infrastructures d'élevage ;</li> <li>- désordre dans la distribution des produits vétérinaires ;</li> <li>- Absence d'un abattoir moderne de l'espace urbain ;</li> <li>- insuffisance d'aires d'abattage dans les zones rurales ;</li> <li>- Insuffisance d'encadrement de proximité ;</li> <li>- présence des zoonoses ;</li> <li>- Conflits agropastoraux ;</li> <li>- Divagation et vols des animaux ;</li> <li>- insuffisance des pâturages améliorés ;</li> <li>- absence des zonages dans l'étendue de la commune ;</li> <li>- Faible organisation des éleveurs.</li> </ul>	<ul style="list-style-type: none"> <li>- Augmentation des infrastructures d'élevage ;</li> <li>- délimitation des espaces et périmètres agropastoraux ;</li> <li>- construction d'un abattoir moderne dans la ville de Bankim ;</li> <li>- renforcement de l'encadrement des éleveurs ;</li> <li>- mise en place d'une police municipale pour lutter contre les divagations des bêtes tant dans l'espace urbain qu'en zone rurale ;</li> <li>- renforcement de la structuration des éleveurs.</li> </ul>
	<b>Femmes</b>	00	00	<b>00</b>		
	<b>Jeunes</b>	20	950	<b>970</b>		
	<b>Total</b>	<b>70</b>	<b>3500</b>	<b>3570</b>		
Agriculture	<b>Hommes</b>	1 800	35 090	<b>36 890</b>	<ul style="list-style-type: none"> <li>- Insuffisance des crédits agricoles ;</li> <li>- insuffisance d'infrastructures agricoles ;</li> <li>- coûts élevés d'intrants agricoles ;</li> <li>- dégradation des zones de cultures,</li> <li>- insuffisance d'encadrement de proximité ;</li> <li>- insuffisance des points de vente des produits phytosanitaires agréés ;</li> <li>- insuffisance des semenciers ;</li> <li>- discrimination dans les appuis octroyés aux producteurs ;</li> <li>- existence des GICs fictifs ;</li> <li>- inondations de certaines zones de cultures ;</li> <li>- conflits agropastoraux ;</li> <li>- faible organisation des agriculteurs ;</li> <li>- faible mécanisation agricole ;</li> <li>- abus à l'endroit de certains agriculteurs.</li> </ul>	<ul style="list-style-type: none"> <li>- Appuis des agriculteurs en crédits agricoles ;</li> <li>- renforcement de l'encadrement des agriculteurs ;</li> <li>- mise en place des champs semenciers ;</li> <li>- renforcement de la structuration des agriculteurs ;</li> <li>- promotion de la création des coopératives agricoles par filière ;</li> <li>- Augmentation d'infrastructures de transformation et de conservation des produits agricoles ;</li> <li>- création d'un fonds d'appuis des agriculteurs victimes des catastrophes naturelles ;</li> <li>- formation des agriculteurs sur des thèmes spécifiques ;</li> <li>- amélioration de la mécanisation agricole ;</li> <li>- renforcement du personnel pour assurer un suivi de proximité efficace.</li> </ul>
	<b>Femmes</b>	1 050	32010	<b>33 060</b>		
	<b>Jeunes</b>	350	5312	<b>5 662</b>		
	<b>Total</b>	<b>3 200</b>	<b>72412</b>	<b>75 612</b>		
	<b>Hommes</b>	183	2617	<b>2800</b>	<ul style="list-style-type: none"> <li>- Faible respect du repos biologique ;</li> <li>- insuffisance du matériel moderne de pêche ;</li> <li>- Absence des infrastructures de transformation</li> </ul>	<ul style="list-style-type: none"> <li>- Construction des infrastructures de transformation et de conservation du poisson ;</li> <li>- mise à la des points d'approvisionnement en</li> </ul>
	<b>Femmes</b>	00	00	<b>00</b>		

PRINCIPALES ACTIVITES ECONOMIQUES	ACTEURS	URBAIN	RURAL	TOTAL	DIFFICULTES RENCONTREES	ATTENTES
Pêche	Jeunes	39	1300	1339	<ul style="list-style-type: none"> <li>et de conservation des produits halieutiques ;</li> <li>- insuffisance d'encadrement de proximité ;</li> <li>- faible organisation des acteurs de la filière de pêche.</li> </ul>	<ul style="list-style-type: none"> <li>engins de pêche règlementaires ;</li> <li>- sensibilisation des pêcheurs sur l'importance du repos biologique ;</li> <li>- amélioration de l'encadrement des pêcheurs ;</li> <li>- renforcement de la structuration des pêcheurs.</li> </ul>
	Total	222	3917	4139		
	Femmes	00	00	00		
	Jeunes	00	102	102		
	Total	00	757	757		
Commerce	Hommes	187	192	379	<ul style="list-style-type: none"> <li>- Insuffisance des hangars et comptoirs en espace urbain et en milieu rural ;</li> <li>- faible organisation des commerçants ;</li> <li>- absence d'un marché moderne ;</li> <li>- insuffisance des toilettes publiques ;</li> <li>- absence d'un dispositif de traitement des déchets ;</li> <li>- absence des magasins de distribution des produits manufacturés ;</li> <li>- non application des prix homologués des produits manufacturés ;</li> <li>- éloignement des points d'approvisionnement en produits manufacturés.</li> </ul>	<ul style="list-style-type: none"> <li>- Augmentation des infrastructures marchandes dans l'étendue de la commune ;</li> <li>- sécurisation du site actuel du marché de Bankim ;</li> <li>- construction de 06 nouveaux hangars ;</li> <li>- réhabilitation de 03 hangars ;</li> <li>- renforcement de l'organisation des commerçants ;</li> <li>- sensibilisation des commerçants sur les prix homologués par le MINCOMMERCE sur les produits manufacturés ;</li> <li>- mise en place d'un magasin de distribution des produits manufacturés (grossiste).</li> </ul>
	Femmes	23	55	78		
	Jeunes	50	147	197		
	Total	260	394	654		
Artisanat	Hommes	59	202	261	<ul style="list-style-type: none"> <li>- Faible structuration des artisans ;</li> <li>- absence de l'organisation des expositions des produits artisanaux ;</li> <li>- la non valorisation des artisans et leurs produits ;</li> <li>- absence d'un centre artisanat tant en milieu urbain qu'en espace rural ;</li> <li>- absence d'un fichier dans le secteur de l'artisanat.</li> </ul>	<ul style="list-style-type: none"> <li>- Mise en place des structures d'encadrements et de suivies des artisans ;</li> <li>- organisation périodique des foires d'expositions des produits artisanaux ;</li> <li>- construction d'un centre artisanal ;</li> <li>- établissement d'un fichier des artisans ;</li> <li>- mise en valeur des produits artisanaux et des artisans ;</li> <li>- mise en place d'un fonds d'appui aux artisans.</li> </ul>
	Femmes	11	18	29		
	Jeunes	20	61	81		
	Total	90	281	371		
	Hommes	25	55	80	<ul style="list-style-type: none"> <li>- Difficulté d'obtention des permis de conduire ;</li> <li>- insuffisance des points de vente des motos et des pièces de rechange sur place ;</li> <li>- mauvaise état des routes ;</li> </ul>	<ul style="list-style-type: none"> <li>- Appui communal pour faciliter l'obtention des casques de sécurités et gilets ;</li> <li>- facilitation pour l'obtention des permis de conduire ;</li> </ul>
	Femmes	00	00	00		
	Jeunes	75	161	236		

PRINCIPALES ACTIVITES ECONOMIQUES	ACTEURS	URBAIN	RURAL	TOTAL	DIFFICULTES RENCONTREES	ATTENTES
<b>Moto-taxis</b>	<b>Total</b>	<b>100</b>	<b>216</b>	<b>316</b>	<ul style="list-style-type: none"> <li>- rupture par moment du carburant à la station ;</li> <li>- absence des gilets et casques de sécurité ;</li> <li>- incivisme de certains moto-taximen sur les routes ;</li> <li>- faible organisation des moto-taximen ;</li> <li>- tracasserie policière et douanière ;</li> <li>- Vols des motos.</li> </ul>	<ul style="list-style-type: none"> <li>- sensibilisation des moto-taximen sur l'incivisme routier ;</li> <li>- aménagement des routes ;</li> <li>- structuration des moto-taximen ;</li> <li>- réduction des tracasseries policières et douanières.</li> </ul>
<b>Autres secteurs informels</b>	<b>Hommes</b>	175	139	<b>314</b>	<ul style="list-style-type: none"> <li>- Faible organisation de ces secteurs ;</li> <li>- absence d'appuis financiers ;</li> <li>- faible encadrement.</li> </ul>	<ul style="list-style-type: none"> <li>- Structuration des acteurs des autres secteurs informels par type d'activités ;</li> <li>- appuis financier des acteurs des autres secteurs informels ;</li> <li>- renforcement de l'encadrement des acteurs du secteur informel.</li> </ul>
	<b>Femmes</b>	80	82	<b>162</b>		
	<b>Jeunes</b>	178	188	<b>366</b>		
	<b>Total</b>	<b>433</b>	<b>409</b>	<b>842</b>		
<b>Petit élevage</b>	<b>Hommes</b>	350	715	<b>1065</b>	<ul style="list-style-type: none"> <li>- Faible organisation des acteurs ;</li> <li>- faible encadrement des acteurs ;</li> <li>- présence des épizooties animales ;</li> <li>- faible modernisation des techniques d'élevage ;</li> <li>- absence d'appuis financiers.</li> </ul>	<ul style="list-style-type: none"> <li>- Structuration des acteurs par filière ;</li> <li>- amélioration de l'encadrement des acteurs ;</li> <li>- organisation des campagnes de vaccination des animaux et volaille à temps ;</li> <li>- appuis financiers à l'endroit des acteurs biens structurés.</li> </ul>
	<b>Femmes</b>	110	2 330	<b>2440</b>		
	<b>Jeunes</b>	160	585	<b>745</b>		
	<b>Total</b>	<b>620</b>	<b>3630</b>	<b>4250</b>		

Source : Diagnostic SADER 2015



### 3.3.29.2 Analyse de l'économie locale

PROBLEME CENTRAL	CAUSES	EFFETS	BESOINS/IDEES DE PROJETS
<p><b>Difficulté à développer l'économie locale</b></p>	<ul style="list-style-type: none"> <li>- Faible structuration des acteurs du secteur de l'économie locale par type d'activités ;</li> <li>- insuffisance des moyens financiers ;</li> <li>- inondation de certaines zones de production des cultures maraichères ;</li> <li>- faible participation de la commune dans la promotion du développement de l'économie locale ;</li> <li>- faible encadrement des acteurs de l'économie locale ;</li> <li>- insuffisance des structures de transformation et de conservation des produits agropastoraux et halieutiques ;</li> <li>- fausse déclaration des chiffres d'affaires par des acteurs de l'économie locale ;</li> <li>- absence d'une politique de promotion du développement de l'économie locale ;</li> <li>- inexistence d'un fichier des contribuables à la Commune ;</li> <li>- inexistence d'une commission communale en charge de la production ;</li> <li>- abus de certains collecteurs des taxes et contrôleurs des prix sur certains contribuables ;</li> <li>- insuffisance d'infrastructures marchandes ;</li> <li>- enclavement de certains bassins de production ;</li> <li>- dégradation des pâturages</li> </ul>	<ul style="list-style-type: none"> <li>- Suivi limité des acteurs de l'économie locale ;</li> <li>- faible rentabilité des activités de l'économie locale ;</li> <li>- faible extension des activités de l'économie locale ;</li> <li>- faible développement des recettes propres de la commune ;</li> <li>- faible chiffre d'affaires.</li> </ul>	<ul style="list-style-type: none"> <li>- Création d'un fonds d'appui aux acteurs de l'économie locale ;</li> <li>- structuration des acteurs de l'économie locale par secteur d'activités ;</li> <li>- mise sur pieds à la commune d'une commission de promotion de l'économie locale ;</li> <li>- établissement d'un fichier des contribuables ;</li> <li>- sensibilisation des contribuables sur les différentes catégories d'imposition auxquels ils appartiennent ;</li> <li>- construction d'un marché moderne à Bankim ;</li> <li>- construction de 11 hangars de marché ;</li> <li>- réhabilitation de 03 hangars de marché ;</li> <li>- ouverture de 180 km de piste de collecte des produits agricoles ;</li> <li>- construction des toilettes publiques dans tous les marchés de la commune ;</li> <li>- aménagement d'un parking des camions à Nguinklo après la barrière de contrôle de police ;</li> <li>- construction de 17 magasins de stockage des vivres secs ;</li> <li>- construction d'une chambre froide de 30 tonnes avec fabrique de glace à Ali Mali ;</li> <li>- construction de 02 marchés à bétail ;</li> <li>- construction d'un parc vaccino-gène au marché à bétail ;</li> <li>- construction d'un abattoir moderne à Bankim ;</li> <li>- construction d'une boucherie moderne à Bankim ;</li> <li>- dotation des crédits aux acteurs de l'économie locale.</li> </ul>

### 3.4 Matrice diagnostic des ressources naturelles et esquisse de PUGDT.

**Tableau 39 : Matrice diagnostic des ressources naturelles**

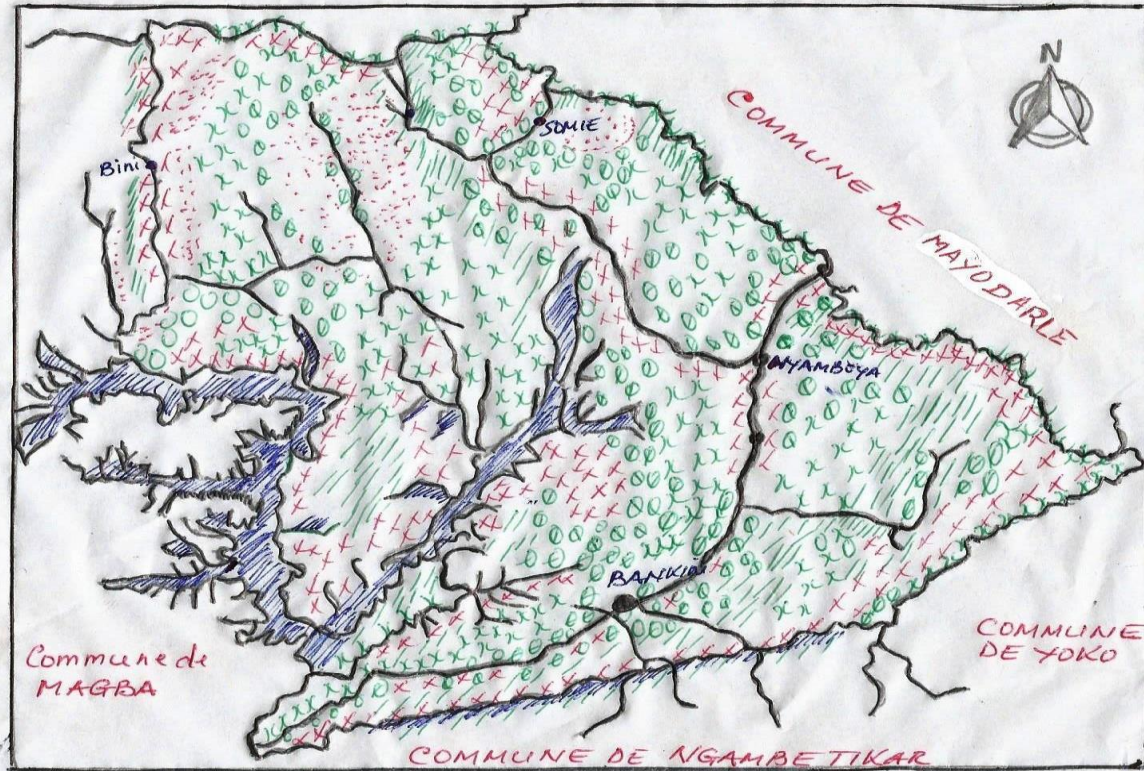
Ressources naturelles	Localisation	Potentiels	Utilisation / Utilisateurs	Contrôleurs	Mode de Gestion	Tendances	Problèmes / Contraintes	Actions à entreprendre
Sable	Les abords du Mbam et quelques villages	Petites exploitations familiales	Les riverains constitués des hommes	Chefs traditionnels	Gestion anarchique	Diminution du sable	Exploitation anarchique et abusive des sites	- Organisation de l'exploitation de ces carrières ; - structuration des exploitants.
Retenue d'eau (barrage)	Ngatti, Biamao, Bankim (Ngom), Magam, Ali Mali, Lundi, Mardi, Tchamba, Bondjaga, Mbougam Marché, Malin, Tapon.	Riche en produits halieutiques.	Les riveraines et les halogènes constitués des mousgoum, kotoko etc...	Libre	Gestion anarchique	Diminution des espèces de poisson	- Mauvaises techniques de pêches (utilisation des engins prohibés) ; - faible respect du repos biologique.	- Sensibilisation sur les méfaits des engins prohibés et l'exploitation durable des ressources naturelles ; - sensibilisation des populations sur le respect du repos biologique.
Lacs	Bankim, Klong, Ndjayé, Ndem-Ndem, Nglory, Nyakong-Mapé, Gbandji, Cité-sonel, Mbougam Marché, Gbétock, Ngatti, Moinkoing, Gnagni, Diekie, Nyakong, Kongui-Douoh, Bondjanga, Tchamba, Tapon, Kwi Dang, Malin	Le potentiel est exploité pour certains et peu exploité pour d'autres.	Pêche par les riverains	contrôlés par l'autorité traditionnelle	Gestion périodique	Diminution de poissons	- Mauvaises techniques de pêches (utilisation des engins prohibés) ; - non ensemencement des lacs ; - envasement de plusieurs lacs.	- Sensibilisation sur les méfaits d'utilisation des engins prohibés et l'exploitation durable des ressources naturelles ; - Formation des riverains sur les techniques d'ensemencement des lacs ; - aménagement de plusieurs lacs.
Marécages	La quasi-totalité des villages de la commune et les quartiers Nyiwé et Tchad de la Ville de Bankim	Zone de culture maraichères et tubercule, disponibilité de raphia .	Utilisation des bois pour la construction, cultures maraichères et extraction du vin de raphia.	Les riverains, chefs de famille	Gestion anarchique et abusive	Diminution de bois, du raphia et tarissement de l'eau	Surexploitation du raphia et de bois	Sensibilisation sur l'utilisation des ressources naturelles
Sites touristiques (monts, lacs, grottes et chutes)	Presque tous les villages	Le potentiel à 100 % non encore exploité à but touristique	RAS	Chefs traditionnels	Aucune gestion pour le moment	Abandon, ignorance des riverains pour la valorisation des sites	Accès difficile à cause de l'enclavement	Désenclavement et valorisation de certains sites touristiques
Pâturage	Les cantons de	Important	Élevage du gros bétail et	Chefs traditionnels	Contrôlé par les	Surexploitation	- Envahissement du	- Application du zonage ;

Ressources naturelles	Localisation	Potentiels	Utilisation / Utilisateurs	Contrôleurs	Mode de Gestion	Tendances	Problèmes / Contraintes	Actions à entreprendre
	Nyamboya, Songkolong, Atta et Somié		des petits ruminants		chefs traditionnels		pâturage par le bokassa grass, - feux de brousse précoces ou tardifs et incontrôlés ; - conflits agropastoraux	- Sensibilisation des populations sur les méfaits des feux de brousse ; - création des champs fourragers.
Terres cultivables	Tous les villages	Plus de 75 % de terre encore non cultivée	Cultures vivrières (maïs, manioc, arachide, pistache, macabo, patate etc...) et les cultures de rente (café, cacao, palmier à huile, banane plantain.)	Chefs traditionnels, chefs de famille	Gérées par les chefs de famille et les autorités traditionnelles.	Dégradation progressive des terres cultivables à cause des méthodes rudimentaires (cultures itinérantes sur brûlis).	Dévastation des cultures par les bœufs, les inondations, érosion pluviale, diminution de la fertilité du sol, acidité du sol due à l'utilisation des engrais chimiques sur certains sols.	- Un plan de zonage est nécessaire ; - clôtures des champs par des fils barbelés ; - assolement ; - pratique de la jachère ; - utilisation de la bourse des vaches ; - pratique du pacage.
Forêts galeries	Tous les villages	Bois, raphia, lianes, animaux	Les riverains pour la construction des logements, vannerie, bois de chauffe	Les chefs traditionnels et le MINFOF	Gestion anarchique	Diminution progressive de certaines espèces et disparition totale des autres essences	Surexploitation, abattage illégal des arbres pour la création des champs, feux de brousse	Sensibilisation sur les méfaits des feux de brousse et une exploitation durables des ressources naturelles
Forêt dense	Du côté Sud, Est et Nord de la Commune	Important	Sciage du bois d'œuvre et braconnage	Chefs traditionnels, Commune et MINFOF	Gestion anarchique	Diminution progressive de certaines espèces fauniques et floristiques.	abattage des arbres pour implantation des champs	Règlementation de son exploitation.



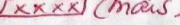


Source : Diagnostic SADER 2015

La commune dispose de plusieurs ressources parmi lesquelles : les forêts galeries, la forêt dense, des terres cultivables pour les cultures vivrières et cultures de rente, des sites touristiques, des bas fonds, des marécages, des lacs, des cours d'eau et du sable pour ne citer que ceux là. Mais ce potentiel reste pour la plupart non exploité de façon optimale. Par ailleurs le manque de zonage exacerbe les conflits agropastoraux.

x CARTE DES RESSOURCES NATURELLES DE LA COMMUNE DE BANKIM



LEGENDE

- ZONE DE PECHÉ 
- ZONE FORESTIERE 
- ZONE AGRICOLE  (maïs)
- ZONE DE RIZICULTURE 
- ZONE CULTURE DIVERSE (CAFE ET CACAO + PALMIERS & HUILES) → Zone de fevege 

Carte 10 : Carte des ressources naturelles de la commune de Bankim

### **3.5 Synthèse sur la petite enfance de la Commune de Bankim**

Les aspects qui concernent la synthèse de la petite enfance dans la commune de Bankim sont l'enregistrement des naissances, l'éducation des enfants, la nutrition des enfants, la vaccination, le traitement réservé aux enfants en détention et l'eau, hygiène et assainissement de l'environnement où vivent les enfants. Les données collectées dans ces aspects sont matérialisées dans le tableau suivant :

Aspects	Activités menées	Atouts/potentialités	Problèmes/contraintes
<b>Enregistrement des naissances</b>	Enregistrement des naissances dans les centres de santé intégré, auprès de certains centres d'état civil spéciaux et du centre d'état civil principal.	<ul style="list-style-type: none"> <li>- Existence d'un centre d'état civil principal logé à la Mairie de Bankim ;</li> <li>- existence de 06 centres spéciaux dans les villages (Ngatti, Bandam, Nyamboya, Somié, Songkolong et Atta centre) ;</li> <li>- 284 actes de naissance délivrés en 2013 par le centre principal d'état civil ;</li> <li>- présence de 14 formations sanitaires.</li> </ul>	<ul style="list-style-type: none"> <li>- Le non fonctionnement des centres spéciaux d'état civil ;</li> <li>- l'éloignement de la majorité des villages des centres de santé intégré ;</li> <li>- l'ignorance de l'importance de l'acte de naissance par des nombreux parents en milieu rural ;</li> <li>- l'éloignement des villages du centre principal d'état civil de Bankim ;</li> <li>- la prolifération des accouchements traditionnels (à domicile) qui sont pour la plus part non enregistrés.</li> </ul>
<b>Éducation des enfants</b>	L'éducation des enfants se fait actuellement dans les écoles maternelles et primaires opérationnelles dans la commune	<ul style="list-style-type: none"> <li>- Existence de 09 écoles maternelles ;</li> <li>- existence de 88 écoles primaires ;</li> <li>- existence des enseignants formés ;</li> <li>- existence des bâtiments en bon état dans certaines écoles maternelles et primaires ;</li> <li>- existence des points d'eau aménagés dans certaines écoles maternelles et primaires ;</li> <li>- existence des latrines dans certaines écoles maternelles et primaires ;</li> <li>- reboisement effectif dans certaines écoles maternelles et primaires ;</li> <li>- proximité du sectoriel en charge de l'éducation de base.</li> </ul>	<ul style="list-style-type: none"> <li>- La présence de plusieurs enfants sans acte de naissance ;</li> <li>- l'analphabétisme des nombreux parents ;</li> <li>- l'ignorance de l'importance de l'école par des nombreux parents ;</li> <li>- l'éloignement de plusieurs villages des écoles primaires ;</li> <li>- la faible couverture des villages par les écoles existantes ;</li> <li>- l'insuffisance d'infrastructures scolaires ;</li> <li>- l'insuffisance d'enseignants formés.</li> </ul>
<b>Nutrition des enfants</b>	- Notion d'amélioration de l'alimentation très peu perceptible dans la commune en générale et en milieu rural en particulier ;	<ul style="list-style-type: none"> <li>- Existence de 14 formations sanitaires ;</li> <li>- organisation des causeries éducatives relatives à</li> </ul>	<ul style="list-style-type: none"> <li>- La faible sensibilisation des parents d'enfants par les chefs des centres de santé ;</li> <li>- La faible couverture des villages par les formations sanitaires existantes ;</li> </ul>

Aspects	Activités menées	Atouts/potentialités	Problèmes/contraintes
	- Beaucoup des mères d'enfants ne savent pas le bien fondé d'une alimentation de qualité suffisamment variée en qualité et en quantité pour l'enfant.	l'alimentation des enfants dans certaines formations sanitaires ; - le ravitaillement des formations sanitaires en vitamine A.	- L'éloignement de certains villages des formations sanitaires existantes ; - Des pesanteurs socioculturelles dans certains ménages ; - L'analphabétisme de certaines mères d'enfants ; - Le faible ravitaillement de certains centres de santé en vitamine A.
<b>La vaccination des enfants</b>	- Population cible du PEV estimée à <b>17 162</b> ; - le nombre d'enfants ayant pris leur dose de vaccin est de <b>15 606</b> enfants dont <b>1906</b> en milieu urbain et 13 700 en zone rurale.	- Organisation régulière des campagnes de vaccination ; - implication des autorités administratives et traditionnelles lors des campagnes de vaccination ; - commune très accessible ; - populations très ouvertes et éduquées ; - existence des relais communautaires dans les villages.	- Une faible sensibilisation des parents ; - L'inaccessibilité d'une dizaine des villages ; - L'absence de certains ménages lors de passage des équipes de vaccination.
<b>Eau, hygiène et assainissement</b>	L'aspect eau, hygiène et assainissement en faveur des enfants demeure peu satisfaisant dans l'ensemble de la commune et surtout dans les villages.	- Existence au total de 87 points d'eau aménagés en bon état dans l'ensemble de la commune ; - implication de la commune dans la construction des points d'eau aménagés.	- Le faible nettoyage des alentours des habitations ; - L'insuffisance des latrines appropriées dans les habitations et dans les écoles ; - La faible sensibilisation des enfants sur le lavage des mains avant tout repas ; - La prolifération de la matière fécale dans l'environnement ; - La faible utilisation de la moustiquaire imprégnée par les enfants ; - l'existence de 22 points d'eau endommagés ; - l'existence de 44 points d'eau à réhabiliter ; - L'insuffisance des points d'eau aménagés ; - L'absence des dispositifs de lavage des mains dans les établissements scolaires et dans les marchés.

Source : Diagnostic SADER 2015

### **3.6 Matrice de captage de la gravité des problèmes, contraintes et identification des mesures d'adaptation aux changements climatiques**

Les changements climatiques dans la commune de Bankim sont perceptibles au niveau des secteurs suivants : agriculture, élevage/pêche et aquaculture ; forêts et faune, environnement, transport, santé, habitats et développement urbain et eau et assainissement.



**Tableau 40: Matrice de captage de la gravité des problèmes, contraintes et identification des mesures d'adaptation aux changements climatiques**

SECTEUR (Unité d'exposition) par zone agro écologique	Tendances des CC	Effets biophysiques	Effets socioéconomiques	Niveau de risque (Élevé, moyen, faible)	Potentiel local pour résoudre/ Capacité d'adaptation (Solutions endogènes)	Solutions envisagées	Villages/ Zones concernés
<b>UNITE D'EXPOSITION 1 : Ville de Bankim</b>							
Agriculture	Baisse de la pluviométrie	Aridité du sol	Baisse de la production	Moyen	Arrosage des plantes	Irrigation des exploitations agricoles	Zone péri urbaine de Bankim
			Modification du calendrier agricole	Moyen	Retardement des semis	Distribution des semences adaptées à ces changements climatiques	
			Semis rejeté de certaines spécifications	Moyen	Remplacements des manquants		
Élevage	Sècheresse (surtout au début)	prolongement de la période de froid	Perte de la volaille	Élevé	Vaccination des sujets automédication appliquée sur les sujets	Organisation de 02 campagnes de vaccination de la volaille.	Tous les quartiers de la ville
Pêche et aquaculture	Vents violents	Destruction d'engins de pêche	Faible capture de poisson	Moyen	RAS	Formation des pêcheurs sur des mesures à prendre	Lacs Tchimi, Tantouh, Houmché et Houembi
	Sècheresse prolongée	- Diminution considérable de la quantité d'eau ; - augmentation de la température	Décimation du poisson	Moyen	RAS	Curage des lacs	Lacs Tchimi, Tantouh, Houmché et Houembi
Habitat	Vents violents pluies diluviennes	destruction des maisons	Perte des biens	Faible	Construction des maisons avec des matériaux adaptés	Sensibilisation des populations par le sectoriel	Centre urbain
Transport	Sècheresse prolongée	réchauffement des routes	Eclatement des pneus	élevé	existence de 05 ateliers pneumatiques	prévoir des roues de secours	axes principaux et secondaires du centre urbain
Forêts et faune	Sècheresse (surtout au début)	- disparition de certaines espèces forestières et fauniques ; - émigration de certaines espèces fauniques ; - réduction des superficies des espaces forestiers.	- diminution des protéines d'origines animales ; - baisse du revenu.	Moyen	- présence d'un poste des forêts et faune ; - existence des abords des cours d'eau Mbam, Mbwi et lacs	- reboisement ; - limitation des feux de brousse.	Centre péri urbain de Bankim

SECTEUR (Unité d'exposition) par zone agro écologique	Tendances des CC	Effets biophysiques	Effets socioéconomiques	Niveau de risque (Élevé, moyen, faible)	Potentiel local pour résoudre/ Capacité d'adaptation (Solutions endogènes)	Solutions envisagées	Villages/ Zones concernés
Santé	Sécheresse prolongée	Pollution de l'aire en saison sèche	Augmentation des cas de maladies à la même période	Moyen	Recours aux formations sanitaires	Sensibilisation des populations sur les mesures d'hygiène et de salubrité	Centre urbain de Bankim
<b>UNITE D'EXPOSITION 2 : Zone de savane arbustive</b>							
Agriculture	Baisse de la pluviométrie	Aridité du sol	Baisse de la production	Moyen	Arrosage des plantes	Irrigation des exploitations agricoles	Tous les villages des cantons de Bankim, Nyamboya, Somié et Songkolong
Élevage	Sécheresse prolongée	prolongement de la période de froid	Baisse de la productivité bovine	Élevé	Transhumance	Mise en place des champs fourragers	Tous les villages des cantons de Bankim, Nyamboya, Somié et Songkolong
Habitat	Vents violents pluies diluviennes	Destruction des maisons	Perte des biens	Faible	Construction des maisons avec des matériaux adaptés	Sensibilisation des populations sur les normes de construction	Tous les villages des cantons de Bankim, Nyamboya, Somié et Songkolong
Transport	Réchauffement prolongé	Éclatement des roues des véhicules	Dépenses supplémentaires	Élevé	Existence des ateliers pneumatiques	Prévoir des roues de secours	Axes Nyakong Mapé-Yimbéré et Nyamboya- Koumtchoum

SECTEUR (Unité d'exposition) par zone agro écologique	Tendances des CC	Effets biophysiques	Effets socioéconomiques	Niveau de risque (Élevé, moyen, faible)	Potentiel local pour résoudre/ Capacité d'adaptation (Solutions endogènes)	Solutions envisagées	Villages/ Zones concernés
Forêts galeries	- Sècheresse prolongé ; - vents violents ; - baisse de la pluviométrie	- Disparition de certaines espèces forestières et fauniques ; - Émigration de certaines espèces fauniques ; - Réduction des superficies des espaces forestiers.	- Diminution des protéines d'origines animales ; - Baisse du revenu.	Moyen	RAS	- reboisement ; - limitation des feux de brousse ; - sensibilisation des populations sur la bonne utilisation des ressources naturelles.	Tous les villages du côté nord, Est et Sud de la Commune
<b>UNITE D'EXPOSITION 3 : Zone de forêt dense</b>							
Agriculture	- Baisse de la - pluviométrie vents violents - arrêt brusque des pluies.	- Aridité du sol - destruction des cultures (maïs) - flétrissement des plantes.	Baisse de la production faible rendement	Moyen	Arrosage des plantes utilisation des tuteurs	Irrigation des exploitations agricoles utilisation des brise-vents	Tous les villages du côté nord, Est et Sud de la Commune
Élevage	Sècheresse prolongée	Dégradation des pâturages	Baisse de la productivité bovine	Élevé	Transhumance	Mise en place des champs fourragers	Tous les villages du côté nord, Est et Sud de la Commune
Habitat	Vents violents pluies diluviennes	Destruction des maisons	Perte des biens	Faible	Construction des maisons avec des matériaux adaptés	Sensibilisation des populations sur les normes de construction	Tous les villages du côté nord, Est et Sud de la Commune
Transport	Réchauffement prolongé	Éclatement des roues des véhicules	Dépenses supplémentaires	Élevé	Existence des ateliers pneumatiques	Prévoir des roues de secours	Axes Nyakong Mapé-Yimbéré et Nyamboya-Koumtchoum

SECTEUR (Unité d'exposition) par zone agro écologique	Tendances des CC	Effets biophysiques	Effets socioéconomiques	Niveau de risque (Élevé, moyen, faible)	Potentiel local pour résoudre/ Capacité d'adaptation (Solutions endogènes)	Solutions envisagées	Villages/ Zones concernés
Forêts dense	- Sècheresse prolongé ; - vents violents ; - baisse de la pluviométrie	- Disparition de certaines espèces forestières et fauniques ; - Émigration de certaines espèces fauniques ; - Réduction des superficies des espaces forestiers.	- Diminution des protéines d'origines animales ; - Baisse du revenu.	Moyen	RAS	- reboisement ; - limitation des feux de brousse ; - sensibilisation des populations sur la bonne utilisation des ressources naturelles.	Tous les villages du côté nord, Est et Sud de la Commune
<b>UNITE D'EXPOSITION 4 : Zone du plan d'eau de la Mapé</b>							
Agriculture	Baisse de la pluviométrie vents violents	Aridité du sol destruction des cultures (maïs et manioc)	Baisse de la production faible rendement	Moyen	Arrosage des plantes utilisation des tuteurs	Irrigation des exploitations agricoles utilisation des brise-vents	Tous les villages du côté ouest de la Commune
Pêche	Vents violents	Destruction d'engins de pêche	Faible capture de poisson	Moyen	RAS	Formation des pêcheurs sur des mesures à prendre	Tous les villages du côté ouest de la Commune
Habitat	Vents violents pluies diluviennes	Destruction des maisons	Perte des biens	Faible	Construction des maisons avec des matériaux adaptés	Sensibilisation des populations sur les normes de construction	Tous les villages du côté ouest de la Commune
Transport	Réchauffement prolongé	Éclatement des roues des véhicules	Dépenses supplémentaires	Élevé	Existence des ateliers pneumatiques	Prévoir des roues de secours	Axe Nyamboya-Koumtchoum

Source : Diagnostic SADER 2015.

## **IV. PLANIFICATION STRATEGIQUE**

#### 4.1 Vision et objectifs du PCD

La vision du PCD de Bankim est d'obéir à la nouvelle dynamique sociopolitique marquée par le processus de la décentralisation et du développement durable conformément aux grandes orientations de l'Etat contenues dans le DSCE et la vision du Cameroun à l'horizon 2035.

De façon globale, l'objectif du PCD de Bankim sera de guider l'ensemble des actions de développement de sa circonscription communale dans le but de favoriser la croissance et l'emploi. Plus spécifiquement, il permettra de :

- ❖ Entreprendre des négociations avec des bailleurs de fonds ;
- ❖ Rechercher le partenariat avec les acteurs externes et internes,
- ❖ Promouvoir la synergie d'actions entre les différents acteurs intervenant dans la circonscription communale ;
- ❖ Promouvoir la participation, la transparence, l'équité dans les choix des investissements et des actions de développement ;
- ❖ Élaborer aisément les plans d'investissements annuels et les budgets y afférents ;
- ❖ Promouvoir la solidarité et la complémentarité entre les acteurs de développement ;
- ❖ Prévenir les conflits ;
- ❖ Rechercher la cohérence entre les actions locales et les politiques sectorielles de l'État ;
- ❖ Former et renforcer les capacités des acteurs locaux ;
- ❖ Faire des prévisions budgétaires réalistes.

## 4.2 Cadre logique par secteur

### 4.2.1 Secteur : Institution communale

Problème central : Faible performance de l'institution communale de Bankim

Niveaux	Formulations	Indicateurs	Sources	Hypothèses	Indicateurs	Sources
Objectif Global	Rendre l'institution communale compétitive à tous les niveaux	Taux de compétitivité de l'institution communale réalisé	- Rapport de la commune ; - Rapport de la tutelle ; - Rapport du comité de suivi du PCD ; - PV des différentes réunions	- Implication de la commune et de ses partenaires ; - Disponibilité financière ;	<b>1 432 770 000 FCFA mobilisés</b>	- Conventions signées ; - registre des recettes de la Commune ; - Contrats de partenariat signés. - Comptes administratifs
Objectif spécifique 1	Améliorer la gestion des ressources humaines	Taux d'amélioration de la gestion des ressources humaines réalisé.	- Rapport du SG de la Commune.	Volonté de la Commune et du personnel communal	<b>9 400 000 FCFA mobilisés</b>	- Règlement intérieur - plan d'actions de la commune
Objectif spécifique 2	Améliorer la mobilisation des ressources financières	Niveau d'amélioration des recettes financières de la commune réalisé.	- Comptes administratifs ; - Rapport du RM	- Volonté des contribuables ; - implication de l'ACF ; - honnêteté des collecteurs des taxes ; - engagement de l'exécutif communal ; - Bonne utilisation des fonds mobilisés	<b>730 100 000 FCFA mobilisés</b>	- Fichier des contribuables établi ; - Plan d'actions de la Commune ; - Comptes administratifs.
Objectif spécifique 3	Améliorer la gestion du patrimoine communal	Niveau d'amélioration de la gestion du patrimoine communal réalisé.	- Rapport de la comptabilité matière ; - rapport du SG	- Volonté de la commune ; - volonté de la Tutelle.	<b>182 600 000 FCFA mobilisés</b>	Plan d'actions de la Commune
Objectif spécifique 4	Améliorer la gestion des relations	Niveau d'amélioration de la gestion des relations réalisé.	Rapport des différents partenaires de la commune	- Volonté de la commune ; - Disponibilité des différents partenaires	<b>1 200 000 FCFA mobilisés</b>	- Conventions signées ; - Protocoles de collaboration signés ; - Rapport du SG
Objectif spécifique 5	Améliorer le fonctionnement du bureau de l'état civil et le traitement réservé à la petite enfance	- Niveau d'amélioration du fonctionnement du service de l'état civil réalisé ; - degré d'amélioration du traitement de la petite enfance réalisé	- Rapport du secrétaire d'état civil ; - rapport de la commune.	- Volonté de la commune ; - implication des sectoriels en charge de la petite enfance.	<b>533 970 000 FCFA mobilisés</b>	- Journaux BIP ; - Comptes administratifs ; - Programmes et projets.
Objectif spécifique 6	Promouvoir la bonne gouvernance locale	Degré de l'appréciation de la bonne gouvernance réalisé.	- Rapport de la Tutelle ; - rapport de la CONAC ; - rapports des différents partenaires	- Volonté de la commune	<b>20 000 000 FCFA mobilisés</b>	- Comptes administratifs ; - Comptes de gestion du Maire ; - Différents rapports financiers
Objectif spécifique 7	Faciliter la mise en œuvre du PCD	Taux de réalisation des actions prévues dans le PCD effectué.	- Rapport du comité de suivi du PCD	Volonté de la commune	<b>5 500 000 FCFA mobilisés</b>	Plan d'actions de la Commune
Résultats (axes stratégiques)	1.1 L'organigramme actuel est rendu opérationnel	- Nombre d'agents de maîtrise recruté ; - Nombre d'agents communaux formés ; - Nombre des services renforcés.	- Rapport du SG de la Commune.	- Volonté de la Commune et du personnel communal ; - Amélioration des ressources financières ; - Bonne utilisation des fonds mobilisés.	<b>6 200 000 FCFA mobilisés</b>	- Règlement intérieur - Comptes administratifs ; - cahier de charges du personnel

<b>1.2 Les conditions de travail sont améliorées dans les services de la Mairie</b>	Quantité et nombre de matériel de travail et équipements acquis et mis à la disposition des services	<ul style="list-style-type: none"> <li>- Rapports des chefs de service ;</li> <li>- Factures diverses ;</li> <li>- Fiches détenteurs des biens de chaque service</li> </ul>	<ul style="list-style-type: none"> <li>- Volonté de la commune ;</li> <li>- Amélioration des ressources financières ;</li> <li>- Bonne utilisation des fonds mobilisés</li> </ul>	<b>3 200 000 FCFA mobilisés</b>	<ul style="list-style-type: none"> <li>- Comptes administratifs ;</li> <li>- Plan d'actions de la Commune ;</li> <li>- conventions signées.</li> </ul>
<b>2.1 les recettes propres de la commune sont améliorées</b>	Niveau d'amélioration des recettes propres de la commune réalisé	Comptes administratifs	<ul style="list-style-type: none"> <li>- Volonté de la commune ;</li> <li>- honnêteté des collecteurs des taxes et percepteurs des marchés ;</li> <li>- volonté des contribuables ;</li> <li>- bonne utilisation des fonds mobilisés</li> </ul>	<b>728 200 000 FCFA mobilisés</b>	<ul style="list-style-type: none"> <li>- Plan d'actions de la Commune ;</li> <li>- Comptes administratifs.</li> </ul>
<b>2.2 la mobilisation des ressources extérieures s'est améliorée</b>	Niveau d'amélioration des ressources extérieures réalisées	- Rapport de la comptabilité communale	<ul style="list-style-type: none"> <li>- Implication de la commune ;</li> <li>- volonté des différents bailleurs de fonds ;</li> <li>- Bonne utilisation des fonds mobilisés</li> </ul>	<b>1 900 000 FCFA</b>	<ul style="list-style-type: none"> <li>- Plan d'actions de la Commune ;</li> <li>- Comptes administratifs ;</li> <li>- Conventions et protocoles d'accord signés.</li> </ul>
<b>3.1 la gestion du patrimoine existant s'est améliorée</b>	Niveau d'amélioration de la gestion du patrimoine existant réalisé	Rapport de la comptabilité matière	<ul style="list-style-type: none"> <li>- Volonté de la commune ;</li> <li>- Amélioration des ressources financières.</li> </ul>	<b>3 800 000 FCFA mobilisés</b>	<ul style="list-style-type: none"> <li>- Plan d'actions de la Commune ;</li> <li>- Comptes administratifs.</li> </ul>
<b>3.2 Les ressources potentielles sont valorisées</b>	Nombre et qualité des ressources potentielles valorisées	<ul style="list-style-type: none"> <li>- Rapport de la comptabilité matière ;</li> <li>- Comptes administratifs</li> </ul>	<ul style="list-style-type: none"> <li>- Volonté de la commune ;</li> <li>- Amélioration des ressources financières ;</li> <li>- Bonne utilisation des fonds mobilisés</li> </ul>	<b>178 300 000 FCFA mobilisés</b>	<ul style="list-style-type: none"> <li>- Plan d'actions de la Commune ;</li> <li>- Comptes administratifs ;</li> <li>- Conventions et protocoles d'accord signés.</li> </ul>
<b>4.1 la gestion des relations entre la commune et l'extérieur s'est améliorée</b>	Niveau d'amélioration de la gestion des relations entre l'extérieure et la commune réalisé.	Rapports des différents partenaires de la commune	<ul style="list-style-type: none"> <li>- Volonté de la commune ;</li> <li>- Disponibilité des partenaires.</li> </ul>	<b>1 200 000 FCFA mobilisés</b>	Plan d'actions de la Commune
<b>4.2 les relations au sein de l'institution communale sont bonnes</b>	Niveau d'amélioration de la gestion des relations au sein de l'institution communale réalisé.	<ul style="list-style-type: none"> <li>- Rapports du SG ;</li> <li>- Différents PV des réunions</li> </ul>	<ul style="list-style-type: none"> <li>- Volonté de la commune ;</li> <li>- Volonté du personnel communal.</li> </ul>	<b>PM</b>	<ul style="list-style-type: none"> <li>- Plan d'actions de la Commune ;</li> <li>- Règlement intérieur.</li> </ul>
<b>5.1 le fonctionnement du service de l'état civil s'est modernisé</b>	Niveau de modernisation du fonctionnement du service de l'état civil réalisé	<ul style="list-style-type: none"> <li>- Rapport du service de l'état civil ;</li> <li>- Rapport du SG.</li> </ul>	<ul style="list-style-type: none"> <li>- Volonté de la commune ;</li> <li>- Amélioration des ressources financières ;</li> <li>- Bonne utilisation des fonds mobilisés</li> </ul>	<b>10 970 000 FCFA mobilisés</b>	<ul style="list-style-type: none"> <li>- Plan d'actions de la Commune ;</li> <li>- Comptes administratifs.</li> </ul>
<b>5.2 la situation de la petite enfance dans la commune s'est améliorée</b>	Niveau d'amélioration de la situation de la petite enfance dans la commune réalisé.	<ul style="list-style-type: none"> <li>- Rapport de la commune ;</li> <li>- rapports des sectoriels en charge de la petite enfance.</li> </ul>	<ul style="list-style-type: none"> <li>- Volonté de la commune ;</li> <li>- Disponibilité des fonds ;</li> <li>- Implication des sectoriels ;</li> <li>- Bonne utilisation des fonds mobilisés.</li> </ul>	<b>523 000 000 FCFA mobilisés</b>	<ul style="list-style-type: none"> <li>- Plan d'actions de la Commune ;</li> <li>- Comptes administratifs ;</li> <li>- Conventions des partenaires ;</li> <li>- Journaux des projets BIP</li> </ul>
<b>6.1 La qualité de service réservée aux populations s'est améliorée</b>	Niveau d'amélioration de service réservé aux populations réalisé	<ul style="list-style-type: none"> <li>- Rapport de la commune ;</li> <li>- avis des populations.</li> </ul>	<ul style="list-style-type: none"> <li>- Volonté du personnel communal ;</li> <li>- Volonté de l'administration et des sectoriels ;</li> <li>- Bonne utilisation des fonds mobilisés.</li> </ul>	<b>8 000 000 FCFA mobilisés</b>	<ul style="list-style-type: none"> <li>- Différents contrats ;</li> <li>- Plan d'actions de la commune.</li> </ul>



<b>6.2 la gestion financière est saine et transparente</b>	Niveau d'assainissement et de transparence de la gestion financière réalisé.	- Comptes de gestion du Maire ; - Rapports financiers divers	- Implication de la Tutelle ; - Volonté de la commune ; - Bonne utilisation des fonds mobilisés.	<b>12 000 000 FCFA mobilisés</b>	- Plan d'action de la Tutelle ; - Plan d'action de la commune.
<b>7.1 Le PCD est vulgarisé</b>	Nombre de partenaires ayant pris connaissance du PCD	- Rapport du comité de suivi et de mise en œuvre du PCD ; - rapport de la commune.	- Implication de l'OAL ; - Disponibilité des fonds ; - Volonté de la commune ; - Bonne utilisation des fonds mobilisés	<b>2 500 000 FCFA mobilisés</b>	- Rapports de l'OAL ; - Comptes administratifs.
<b>7.2 Tous les acteurs de la mise en œuvre du PCD sont impliqués et engagés dans la mise en œuvre du PCD</b>	Nombre d'acteurs de la mise en œuvre du PCD impliqués et engagés.	- Rapport du comité de suivi et de mise en œuvre du PCD ; - rapport de la commune.	- Disponibilité des fonds ; - Volonté de la commune ; - Bonne utilisation des fonds mobilisés	<b>3 000 000 FCFA mobilisés</b>	- Comptes administratifs ; - Conventions et protocoles d'accord signés.

**Activités**

<b>Pour résultats de l'objectif 1</b>	<b>Pour résultats de l'objectif 2</b>	<b>Pour résultats de l'objectif 3</b>	<b>Pour résultats de l'objectif 4</b>	<b>Pour résultats de l'objectif 5</b>	<b>Pour résultats de l'objectif 6</b>	<b>Pour résultats de l'objectif 7</b>
1.1.1 Renforcement du personnel existant par le recrutement de 02 agents de maîtrise : Secrétariat général (1) ; service des affaires administratives et financières (1) : Mairie PM	2.1.1 Actualisation du fichier des contribuables de la commune : Mairie 500 000 FCFA	3.1.1 Inventaire de tous les biens de la commune ainsi que leur l'état : Toute la commune  100 000 FCFA	4.1.1 Amélioration de la participation et l'implication des Autorités publiques, du Secteur privé et de la Société Civile dans les processus décisionnels et la considération des priorités : Avec l'extérieur PM	5.1.1 Approvisionnement des différents centres d'état civil en registres d'actes de naissance en quantité suffisante et qui concordent avec la nouvelle réglementation : Mairie de Bankim, Bandam, Nyamboya, Somié ; Songkolong, Atta et Ngatti 100 000 x 7 = 700 000 FCFA	6.1.1. Sensibilisation des populations sur les missions des sectoriels en service dans la commune et de la Mairie : Toute la commune 3 000 000 FCFA	7.1.1 Désignation d'une dizaine de personnes pour la mise en œuvre du PCD : Commune PM
1.1.2 Redéploiement de 05 agents communaux dans d'autres services : - un aux affaires sociales et culturelles ; - un agent au bureau d'ordre et du courrier ; - un au bureau des ateliers municipaux ; - un au garage municipal ; - un au bureau de la documentation et des archives : Mairie PM	2.1.2 Mise en place d'une stratégie efficace de collecte des taxes : Mairie PM	3.1.2 Formation d'un agent en maintenance des engins de la commune : Mairie 200 000 X 1 = 200 000 FCFA	4.1.2 L'organisation des rencontres d'échanges avec les opérateurs économiques, les leaders de populations, et les autres communes pour toutes les actions entreprises dans la commune : Tous les 06 cantons  200 000 X 6 = 1 200 000 FCFA	5.1.2 Aménagement d'un local devant abriter le bureau du centre principal d'état civil de Bankim : Mairie 1 X 200 000 FCFA = 200 000 FCFA	6.1.2 Sensibilisation des élites extérieures et intérieures des inconviens des trafics d'influence que subissent les sectoriels : Mairie PM	7.1.2 Formation de ces personnes sur les techniques de communication avec le PCD : Mairie 1 000 000 FCFA
1.1.3 Formation des agents communaux déployés sur leurs missions : Mairie 5 X 200 000 = 1 000 000 FCFA	2.1.3 Mise en place d'un dispositif de contrôle de recouvrement des taxes : Mairie PM	3.1.3 Etude de faisabilité en vue de la réhabilitation de tous les biens vétustes de la commune : Commune 2 000 000 FCFA	4.1.3 La sollicitation à tout moment de l'expertise des Services Déconcentrés de l'État : Mairie  PM	5.1.3 Promotion de la collaboration et la communication à tous les niveaux : Mairie  PM	6.1.3 Recrutement du personnel communal selon le profil requis : Mairie et d'autres services PM	7.1.3 Multiplication du PCD en au moins 100 exemplaires : Mairie 100 X 5000 FCFA = 500 000 FCFA

1.1.4 Elaboration d'un cahier de charges pour chaque agent recruté ou déployé : Mairie 7 X 100 000 = 700 000 FCFA	2.1.4 Information et sensibilisation des communautés sur la nécessité du paiement des taxes communales : Toute la commune 500 000 FCFA	3.1.4 mise en place des comités de gestion des ouvrages communautaires 100 000 FCFA : Commune	4.1.4 L'implication davantage des services techniques dans l'élaboration du budget communal PM	5.1.4 Equipement du centre principal d'état civil d'une grande étagère pour décongestionner le fichier d'état civil, d'un fauteuil pivotant et de trois fauteuils fixes pour usagers : Mairie 50 000 FCFA + 50 000 FCFA + 30 000 FCFA = 130 000 FCFA	6.1.4 Organisation des ateliers de renforcement des capacités des sectoriels et autres services sur la qualité des services à rendre aux usagers : Bankim 5 000 000 FCFA	7.1.4 Distribution du PCD aux différents partenaires et bailleurs de fonds : Mairie 1 000 000 FCFA
1.1.4 Equipement des services mis en fonction : Mairie 2 X 1 000 000 = 2 000 000 FCFA	2.1.5 Mise en place d'une cellule de suivi des collecteurs de taxe et percepteurs des marchés : Mairie PM	3.1.5 Formation des conseillers municipaux sur le suivi évaluation de l'exécution des investissements programmés : Bankim 500 000 FCFA	4.1.5 Entreprise des initiatives de partenariat avec les organismes internationaux et d'autres programmes de développement : Mairie PM	5.1.5 Construction des locaux des centres secondaires d'état civil : Bandam, Nyamboya, Somié ; Songkolong, Atta et Ngatti 6 X 1 000 000 FCFA = 6 000 000 FCFA	6.2.1 Promotion d'un système de suivi participatif des projets communaux : Mairie 1 000 000 FCFA	7.2.1 Formation de tous les acteurs du contenu du PCD et de sa méthodologie de suivi et de mise en œuvre : Mairie 3 000 000 FCFA
1.1.5 Equipement des bureaux mis en service : Mairie 5 X 500 000 FCFA = 2 500 000 FCFA	2.1.6 Structuration les contribuables par corps d'activités : Toute la commune 500 000 FCFA	3.1.6 Etude de faisabilité en vue de la création d'un garage municipal : Mairie 500 000 FCFA	4.1.6 La capitalisation du partenariat signé avec le PNDP : Mairie PM	5.1.6 Dotation des centres secondaires d'état civil en matériel de travail : Bandam, Nyamboya, Somié ; Songkolong, Atta et Ngatti 6 X 50 000 FCFA = 300 000 FCFA	6.2.2 Formation des conseillers municipaux sur la maîtrise de la gestion des affaires communales : Mairie 3 000 000 FCFA.	7.2.2 Allocation d'un budget pour la mise en œuvre du PCD : Mairie PM
1.1.6 Installation des agents dans leurs fonctions : Mairie PM	2.1.7 Responsabilisation des leadeurs de chaque corps dans la collecte des taxes, patentes et éventuellement impôts libérateurs de leur secteur : Toute la commune PM	3.2.1 Mise en place d'un plan d'affectation des terres (zonage cultures-pâtures) : Toute la commune PM	4.1.7 Entreprise des initiatives de jumelage avec des communes nationales et internationales PM	5.1.7 Equipement des centres préalablement construits en étagères et fauteuils : Bandam, Nyamboya, Somié ; Songkolong, Atta et Ngatti 6 X 40 000 FCFA = 240 000 FCFA	6.2.3 Promotion d'une fiscalité saine et bonne gestion des ressources publiques : Mairie PM	7.2.3 Actualisation annuelle du PCD par les acteurs de suivi et de mise en œuvre du PCD : Mairie PM
1.2.1 Dotation de tous les anciens services en équipements et matériels didactiques suffisants : Mairie 5 X 500 000 FCFA = 2 500 000 FCFA	2.1.8 Instauration d'une motivation des collecteurs au prorata des montants collectés : Mairie PM	3.2.2 Création des réserves foncières : Bankim et quelques villages PM	4.1.8 Vulgarisation du Plan Communal de Développement partout où besoins se fera sentir PM	5.1.8 Formation des secrétaires d'état civil sur la nouvelle réglementation de l'état civil au Cameroun : Bankim, Bandam, Nyamboya, Somié ; Songkolong, Atta et Ngatti 200 000 FCFA X 7 = 1 400 000 FCFA	6.2.4 Respect des ratios lors de l'exécution des budgets surtout au niveau des investissements : Mairie PM	
1.2.2 Renforcement des capacités du personnel communal en outil informatique 7 X 100 000 FCFA = 700 000 FCFA	2.1.9 Sécurisation du site actuel du marché de Bankim 2 500 000 FCFA	3.2.3 Renforcement de la sensibilisation des chefs des cantons sur l'importance de la conservation des terres pour les générations futures : tous les villages 300 000 FCFA	4.2.1 Mise en place d'un climat de collaboration favorable entre les agents communaux : Mairie PM	5.1.9 Mise à la disposition des secrétaires d'état civil du code de droit civil et de l'ordonnance N°081/02 du 29 juin 1981 et des textes concernant le service d'état civil : Bankim, Bandam, Nyamboya, Somié ; Songkolong, Atta et Ngatti PM	6.2.5 Capacité d'analyse, de formulation et de mise en œuvre des politiques économiques adéquates : Mairie PM	

1.2.3 Prise en compte des heures supplémentaires dans la rémunération du personnel : Mairie PM	2.1.10 Construction de 20 boutiques au marché de Bankim 20 x 5 000 000 FCFA = 100 000 000 FCFA	3.2.4 La mise en place d'un lotissement communal : Bankim 1 000 000 FCFA	4.2.2 Elaboration et application d'un règlement intérieur : Mairie PM	5.1.10 Informatisation du centre principal d'état civil de Bankim : 1 X 1 000 000 FCFA = 1 000 000 FCFA	6.2.6 Equité et justice sociale dans l'allocation des ressources locales et communales : Mairie PM
1.2.4 Application normale du mode d'avancement du personnel : Mairie PM	2.1.11 Recouvrement de la taxe à bétail en collaborant avec les différents Chefs des centres zootechniques et vétérinaires : Bankim, Nyamboya, Songkolong, Atta et Somié PM	3.2.5 Bonne réglementation de l'exploitation des ressources halieutiques : Tous les campements PM		5.1.11 Recrutement d'un agent qui pourra assister le secrétaire d'état civil du centre principal PM	6.2.7 Organisation des rencontres d'échanges avec les opérateurs économiques, les leaders de populations, et les autres communes pour toutes les actions entreprises dans la commune : Mairie 1 000 000 FCFA
	2.1.12 Construction d'un parking communal pour stationnement des camions à l'entrée de Nguinklo venant de Banyo : Bankim 1 x 45 000 000 FCFA= 45 000 000	3.2.6 Recensement et aménagement de certains sites touristiques : Bankim, Nklong, Sem sem, mont Ndangué, Yimbéré, Somié 25 000 000 FCFA		5.1.12 Renforcement de la sensibilisation des parents sur l'importance d'actes de naissance : Toute la commune 1 000 000 FCFA	6.2.8 Implication des services techniques dans l'élaboration du budget communal : Mairie 2 000 000 FCFA
	2.1.13 Réception et équipement de l'auberge municipale : Bankim 1 X 15 000 000 FCFA = 15 000 000 FCFA	3.2.7 Etude de faisabilité en vue d'aménager tous les lacs naturels 2 000 000 FCFA		5.2.1 Amélioration de l'offre en écoles primaires et maternelles PM	6.2.9 Motivation des opérateurs économiques actifs par des lettres de remerciements et d'encouragement ou par des facilitations (moratoires) dans le paiement de certaines taxes : Toute la commune PM
	2.1.14 Construction des hangars et boutiques dans les différents marchés hebdomadaires de certains villages 13 X 40 000 000 = 520 000 000FCFA	3.2.8 Construction de l'hôtel de ville de Bankim 1 X 150 000 000 = 150 000 000 FCFA		5.2.2 Amélioration d'infrastructures dans les établissements scolaires existants : Toutes les écoles existantes 1 500 000 000 FCFA	6.2.10 Réinvestissement des fonds communaux dans les microprojets de la Société Civile ou dans les équipements sociaux : Toute la commune PM
	2.1.15 Etude de faisabilité et réhabilitation des hangars de marché de Songkolong, de Ligam et de Nyakong 3 X 500 000 = 1 500 000 FCFA			5.2.3 Création et construction des nouvelles formations sanitaires PM	6.2.11 Création d'un environnement économique et fiscal favorables aux investissements : Toute la commune PM

	2.1.16 Finalisation de l'installation du logiciel Simba dans les services de la recette municipale : Mairie 1 X 200 000 FCFA= 200 000FCFA			5.2.4 Approvisionnement régulier des formations sanitaires en vitamine en quantité suffisante : Bankim, Bandam, Nyamboya, Sarki Baka, Somié, Songkolong, Atta et Ngatti PM	6.2.12 Organisation des ateliers de formation à l'endroit de l'exécutif communale et du personnel communal sur la gestion saine des finances publiques : Mairie 5 000 000 FCFA	
	2.1.17 Mise en place d'une cacaoyère communale à Dieki. 1 X 500 000 000 = 500 000 000 FCFA			5.2.5 Renforcement des causeries éducatives des mères d'enfants en l'amélioration de la nutrition des enfants 11 X 500 000 FCFA = 5 500 000 FCFA		
	2.2.1 Signatures des contrats de partenariat et conventions avec les bailleurs de fonds divers : Mairie PM			5.2.6 sensibilisation des parents d'enfants sur la nutrition des enfants en valorisant les ingrédients locaux : Toute la commune 3 000 000 FCFA		
	2.2.2 Respect des termes des contrats et conventions signés. PM			5.2.7 Sensibilisation des parents sur l'utilisation des moustiquaires imprégnées : Toute la Commune 3 000 000 FCFA		
				5.2.8 Amélioration de l'offre en points d'eau aménagés : Toute la commune 500 000 000 FCFA		
				5.2.9 Instauration des dispositifs de lavage des mains dans les établissements secondaires existants 10 000 000 FCFA		
				5.2.10 Renforcement de la sensibilisation des parents sur l'importance de l'éducation des enfants 3 000 000 FCFA		

**Coût estimatif du secteur institution communale (en FCFA)**

- ❖ Total investissement = **1 432 770 000**
- ❖ Total fonctionnement = 143 277 000
- ❖ Imprévus = 28 655 400
- ❖ **TOTAL ESTIMATIF = 1 604 702 400**

## 4.2.2 Agriculture et développement rural

### Problème central : Difficulté de pratiquer une agriculture de qualité

Stratégie		Indicateurs par niveaux de la stratégie et Sources		Suppositions	Indicateurs de suppositions et sources	
Niveaux	Formulations	Indicateurs	Sources		Indicateurs	Sources
Objectif global :	Améliorer la compétitivité agricole dans la Commune de Bankim	Niveau d'amélioration de la compétitivité agricole réalisé.	- Rapport DDADER ; - Rapport de la commune ; - Divers PV de réception ; - Rapport du comité de suivi-évaluation du PCD	- Les financements de l'État et d'autres bailleurs de fonds sont disponibles ; - Les résultats de la recherche sont disponibles.	<b>2 947 200 000 FCFA mobilisés</b>	- Journal des projets ; - Des conventions signées ; - stratégie du MINADER ; - Documents des projets ; - Comptes administratifs.
Objectif spécifique 1	Améliorer les activités pré production dans la Commune de Bankim	- Nombre d'agriculteurs ayant accès aux intrants et matériels agricoles de qualité ; - Nombre d'agriculteurs bien encadrés.	- Rapport DDADER ; - Rapport de la commune ; - Divers PV de réception ; - Rapport du comité de suivi-évaluation du PCD	- Les financements de l'État et d'autres bailleurs de fonds sont disponibles ; - Les résultats de la recherche sont disponibles.	<b>1 306 200 000 FCFA mobilisés</b>	- Journal des projets ; - Des conventions signées ; - stratégie du MINADER ; - Documents des projets ; - Comptes administratifs.
Objectif spécifique 2	Réduire les pertes post récolte dans la commune de Bankim	Nombre de bassins de production désenclavés	- Rapport DDADER ; - Rapport de la commune ; - Divers PV de réception ; - Rapport du comité de suivi-évaluation du PCD	- Les financements de l'État et d'autres bailleurs de fonds sont disponibles ; - Les résultats de la recherche sont disponibles.	<b>691 000 000 FCFA mobilisés</b>	- Journal des projets ; - Des conventions signées ; - stratégie du MINADER ; - Documents des projets ; - Comptes administratifs.
Objectif spécifique 3	Améliorer les activités post production agricole dans la commune de Bankim	Nombre d'infrastructures de conservation et de commercialisation des produits agricoles mise en place	- Rapport DDADER ; - Rapport de la commune ; - Divers PV de réception ; - Rapport du comité de suivi-évaluation du PCD	- Les financements de l'État et d'autres bailleurs de fonds sont disponibles ; - Les résultats de la recherche sont disponibles.	<b>950 000 000 FCFA mobilisés</b>	- Journal des projets ; - Des conventions signées ; - stratégie du MINADER ; - Documents des projets ; - Comptes administratifs.
Résultats (axes stratégiques)	<b>1.1 : Les agriculteurs ont accès aux intrants et matériels agricoles de qualité.</b>	Nombre d'agriculteurs ayant accès aux intrants et matériels agricoles de qualité	- Rapport DDADER ; - Rapport de la commune ; - Divers PV de réception ; - Rapport du comité de suivi-évaluation du PCD	- Les financements de l'État et d'autres bailleurs de fonds sont disponibles ; - Les résultats de la recherche sont disponibles.	<b>338 000 000 FCFA mobilisés</b>	- Journal des projets ; - Des conventions signées ; - stratégie du MINADER ; - Documents des projets ; - Comptes administratifs.

	<b>1.2 : Les agriculteurs sont bien encadrés.</b>	Nombre d'agriculteurs bien encadrés	- Rapport DDADER ; - Rapport de la commune ; - Rapport du comité de suivi-évaluation du PCD	- Les financements de l'État et d'autres bailleurs de fonds sont disponibles ; - Les résultats de la recherche sont disponibles.	<b>454 200 000 FCFA mobilisés</b>	- Journal des projets ; - Des conventions signées ; - stratégie du MINADER ; - Documents des projets ; - Comptes administratifs.
	<b>1.3 : Les conflits agropastoraux sont considérablement réduits</b>	Niveau de réduction des conflits agropastoraux réalisé	- Rapport DDADER ; - Rapport de la commune ; - Rapport du comité de suivi-évaluation du PCD	- Les financements de l'État et d'autres bailleurs de fonds sont disponibles ; - Les résultats de la recherche sont disponibles.	<b>514 000 000 FCFA mobilisés</b>	- Journal des projets ; - Des conventions signées ; - stratégie du MINADER ; - Documents des projets ; - Comptes administratifs.
	<b>2.1 Des bassins de production sont désenclavés</b>	Nombre de bassins de production désenclavés	- Rapport DDADER ; - Rapport de la commune ; - Divers PV de réception ; - Rapport du comité de suivi-évaluation du PCD	- Les financements de l'État et d'autres bailleurs de fonds sont disponibles ; - Les résultats de la recherche sont disponibles.	<b>691 000 000 FCFA mobilisés</b>	- Journal des projets ; - Des conventions signées ; - stratégie du MINADER ; - Documents des projets ; - Comptes administratifs.
	<b>3.1 Des infrastructures de conservation, de transformation et de commercialisation des produits agricoles sont mises en place</b>	Nombre d'infrastructures de conservation et de commercialisation des produits agricoles mise en place	- Rapport DDADER ; - Rapport de la commune ; - Divers PV de réception ; - Rapport du comité de suivi-évaluation du PCD.	- Les financements de l'État et d'autres bailleurs de fonds sont disponibles ; - Les résultats de la recherche sont disponibles.	<b>950 000 000 FCFA mobilisés</b>	- Journal des projets ; - Des conventions signées ; - stratégie du MINADER ; - Documents des projets ; - Comptes administratifs.
	<b>Activités</b>					
<b>Pour résultats de l'objectif 1</b>			<b>Pour résultats de l'objectif 2</b>		<b>Pour résultats de l'objectif 3</b>	

<p>1.1.1 Plaidoyer pour la mise en place de 08 points d'approvisionnement en produits phytosanitaires agréés (pesticides et engrais) et petits matériels agricoles (Bankim, Bandam, Nyamboya, Somié, Lingam, Songkolong, Atta Centre et Kimi-Péte)</p> <p><b>8 X 4 000 000 = 32 000 000 FCFA</b></p>	<p>2.1.1 Désenclavement des bassins de productions par la réhabilitation de 25 pistes de collecte des produits agricoles distantes de 180 km (Mangam-Tong (4 km), Moweh-Zone agricole (07 km), Sa'a-Tong (2 km), Kwar I-Ball (12 km), Kwar I-Atta Centre (5 km), Vann-Petit Atta (5 km), Vroum-Houmeland (2 km), Kwar II-Ngoul (5 km), Nakan II-Guiya (3 km), Sarki Baka-Nantoum (6 km), Konguidouoh-Tapon (13 km), Quartier Djar-Bondjom (15 km), Bough-Bandam (7 km), Kweh-Nyagong (5 km), Nyagong-abords du Mbam (20 km), Kongui Zouem-abords du Mbam (08 km), Tchim-Waka (08 km), Mvouh-Klong (11 km), Klong-Bankim (10 km), Diekie-abords du Mbam (4 km), Ngnagni-ancien site Ngnangni (03 km), Ngatti-ancien Ngatti (6 km), Mongbé-abords du Mbam (05 km), Mappé Cité-abords du Mbam (03 km), Nglory-abords du Mbam (15 km)</p> <p><b>180 X 2 500 000 = 450 000 000 FCFA</b></p>	<p>3.1.1 Plaidoyer pour l'institutionnalisation des foires et mini-comices agropastoraux</p> <p><b>PM</b></p>
<p>1.1.2 Plaidoyer pour la mise en place de 4 points d'approvisionnement des plants des cultures innovantes (cacao, palmier à huile de variété Tenera et riz)</p> <p><b>4 X 4 000 000 = 16 000 000 FCFA</b></p>	<p>2.1.2 étude de faisabilité en vue de la construction de 03 points de franchissement pour désenclaver certains bassins de production (Yimbéré, Ndjayé et sur Ngwia à Bandam)</p> <p><b>3 X 2 000 000 = 6 000 000 FCFA</b></p>	<p>3.1.2 Mise en place de 02 unités communautaires de décortilage du café</p> <p><b>3 X 40 000 000 = 120 000 000 FCFA</b></p>
<p>1.1.3 Plaidoyer pour l'organisation et la promotion de l'émergence des brigades villageoises d'alimentation phytosanitaires</p> <p><b>PM</b></p>	<p>2.1.3 construction de 13 magasins de stockage des vivres secs (Dieki, Bandam, Nyamboya, Somié, Tchamba, Yimbéré, Lingam, Songkolong, Atta Centre, Kimi-Pétel, Moinkoing, Koumtchoum, Ndoumdjandji)</p> <p><b>13 X 30 000 000 = 390 000 000 FCFA</b></p>	<p>3.1.3 Réhabilitation de l'usine de décortilage de café de Mvoubam</p> <p><b>Forfait 300 000 000 FCFA</b></p>
<p>1.1.4 Appuis des agriculteurs en crédits agricoles</p> <p><b>Forfait 100 000 000 FCFA</b></p>	<p>2.1.4 Construction d'un magasin de stockage à Bankim</p> <p><b>1 X 250 000 000 = 250 000 000 FCFA</b></p>	<p>3.1.4 Mise en place d'une unité communautaire de décortilage du riz à Atta</p> <p><b>1 X 30 000 000 = 30 000 000 FCFA</b></p>
<p>1.1.5 Augmentation des champs semenciers (maïs, riz, café, manioc, banane plantain dans 6 localités (Bankim, Bandam, Nyamboya, Somié, Songkolong et Atta Centre)</p> <p><b>6 X 5 000 000 = 30 000 000 FCFA</b></p>		<p>3.1.5 Construction d'une usine de production et de transformation d'huile de palme à Bankim</p> <p><b>Forfait 500 000 000 FCFA</b></p>
<p>1.1.6 Mise à la disposition de la commune d'un pool d'engins agricoles</p> <p><b>Forfait 150 000 000 FCFA</b></p>		<p>3.1.6 Organisation chaque année des ventes groupées des produits agricoles</p> <p><b>PM</b></p>
<p>1.1.7 vulgarisation de la culture attelée</p> <p><b>Forfait 10 000 000 FCFA</b></p>		<p>3.1.7 Plaidoyer pour la mise en place d'un fonds d'appuis aux agriculteurs victimes des inondations et d'autres catastrophes</p> <p><b>PM</b></p>

1.2.1 Renforcement de la structuration des agriculteurs <b>Forfait 10 000 000 FCFA</b>		
1.2.2 Promotion pour la création des coopératives agricoles par filière dans l'ensemble de la commune <b>Forfait 5 000 000 FCFA</b>		
1.2.3 Formation des agriculteurs sur des thèmes spécifiques (technique de fertilisation des sols, technique de conservation des semences améliorées) <b>Forfait 10 000 000 FCFA</b>		
1.2.4 Plaidoyer pour l'augmentation du personnel à la délégation d'arrondissement d'agriculture et dans les différents postes agricoles pour assurer un suivi de proximité efficace <b>PM</b>		
1.2.5 Recyclage permanent du personnel existant <b>PM</b>		
1.2.6 Dotation des postes agricoles de 8 motos tout terrain de marque AG (Mbougam, Dieki, Nguembé, Bandam, Tchamba, Songkolong, Kimi-Pétel, Djang et Tong) <b>8 X 2 000 000 = 16 000 000 FCFA</b>		
1.2.7 Construction et équipement d'un bâtiment devant abriter le CEAC de Songkolong <b>1 X 20 000 000 = 20 000 000 FCFA</b>		
1.2.8 Construction et équipement d'un bâtiment devant abriter le poste de police phytosanitaire d'Atta <b>1 X 20 000 000 = 20 000 000 FCFA</b>		
1.2.9 Étude de faisabilité en vue de la réhabilitation du poste agricole de songkolong <b>Forfait 200 000 FCFA</b>		
1.2.10 Dotation de la délégation d'arrondissement en matériels roulant (Pick-Up tout terrain) <b>1 X 20 000 000 = 20 000 000 FCFA</b>		
1.2.11 Construction et équipement de 10 postes agricoles (Mbougam, Dieki, Nguimbi, Bandam, Tchamba, Somié, Songkolong, Atta centre, Kimi-Pétel, Djang et Tong) <b>10 X 35 000 000 = 350 000 000 FCFA</b>		
1.2.12 Équipement de la délégation d'arrondissement en mobilier de bureau <b>1 X 3 000 000 = 3 000 000 FCFA</b>		
1.3.1 Redynamisation de la commission consultative (sous-préfet, chef du village, représentant du MINADER et du MINEPIA) du règlement des conflits agropastoraux <b>PM</b>		



1.3.2 Sensibilisation des producteurs à associer davantage l'élevage à l'agriculture <b>Forfait 3 000 000 FCFA</b>		
1.3.3 Étude de faisabilité en vue de la réalisation des zonages dans 10 secteurs (Guiochifeng, Bandam, Nyamboya, Tchamba, Lingam, Somié, Songkolong, Atta, Ali Mali, Kimi Pétel) <b>10 X 500 000 = 5 000 000 FCFA</b>		
1.3.4 Sensibilisation des populations sur les conséquences des coupes anarchique des arbres <b>Forfait 3 000 000 FCFA</b>		
1.3.5 Sensibilisation des agriculteurs sur la mise en place des pare- feux autour des champs <b>Forfait 3 000 000 FCFA</b>		
1.3.6 Aménagement et viabilisation des abords du barrage de la MAPE pour booster les cultures maraîchères <b>Forfait 500 000 000 FCFA</b>		

**Coût estimatif du secteur agriculture et développement rural (en FCFA)**

- ❖ Total investissement = **2 947 200 000**
- ❖ Total fonctionnement = 294 720 000
- ❖ Imprévus = 64 838 400
- ❖ **TOTAL ESTIMATIF = 3 306 758 400**

## 4.2.3 Elevage, Pêches et Industries Animales

### A. Sous-secteur Élevage

Problème central : Difficulté de pratiquer un élevage compétitif

Stratégie		Indicateurs par niveaux de la stratégie et Sources		Suppositions	Indicateurs de suppositions et sources	
Niveaux	Formulations	Indicateurs	Sources de vérification		Indicateurs	Sources
Objectif global :	Rendre compétitif la pratique de l'élevage dans la commune de Bankim.	Taux d'amélioration de la compétitivité de la pratique de l'élevage dans la Commune de Bankim réalisé.	- Rapport DDEPIA - Rapport de la commune ; - Rapports des projets d'élevage ; - Rapports du comité de suivi-évaluation du PCD	- Les financements de l'État et d'autres bailleurs de fonds sont disponibles ; - les résultats de la recherche sont disponibles ; - Adéquation des fonds transférés	<b>848 300 000 FCFA mobilisés</b>	- Journal des projets ; - des conventions signées ; - stratégie du MINEPIA - Comptes administratifs.
Objectif 1	Améliorer la productivité de l'élevage dans la commune de Bankim	Taux d'amélioration de la productivité de l'élevage réalisé.	- Rapport DDEPIA - Rapport de la commune ; - Rapports des projets d'élevage ; - Rapports du comité de suivi-évaluation du PCD	- Les financements de l'État et d'autres bailleurs de fonds sont disponibles ; - les résultats de la recherche sont disponibles ; - Adéquation des fonds transférés	<b>553 200 000 FCFA mobilisés</b>	- Journal des projets ; - des conventions signées ; - stratégie du MINEPIA - Comptes administratifs.
Objectif 2	Améliorer la commercialisation des produits d'élevage	Taux d'amélioration de la commercialisation des produits d'élevage réalisé.	- Rapport DDEPIA - Rapport de la commune ; - Rapports des projets d'élevage ; - Rapports du comité de suivi-évaluation du PCD	- Les financements de l'État et d'autres bailleurs de fonds sont disponibles ; - les résultats de la recherche sont disponibles ; - Adéquation des fonds transférés	<b>295 100 000 FCFA mobilisés</b>	- Journal des projets ; - des conventions signées ; - stratégie du MINEPIA - Comptes administratifs.
Résultats (Axes stratégiques)	1.1 : Les éleveurs ont accès aux intrants et infrastructures d'élevage de qualité.	Nombre d'éleveurs ayant accès aux intrants et matériels d'élevage de qualité	- Rapport DDEPIA - Rapport de la commune ; - Rapports des projets d'élevage ; - Rapports du comité de suivi-évaluation du PCD	- Les financements de l'État et d'autres bailleurs de fonds sont disponibles ; - les résultats de la recherche sont disponibles ; - Adéquation des fonds transférés	<b>453 200 000 FCFA mobilisés</b>	- Journal des projets ; - des conventions signées ; - stratégie du MINEPIA - Comptes administratifs.

	1.2 : Les éleveurs sont bien encadrés.	Nombre d'éleveurs bien encadrés.	- Rapport DDEPIA - Rapport de la commune ; - Rapports des projets d'élevage ; - Rapports du comité de suivi-évaluation du PCD	- Les financements de l'État et d'autres bailleurs de fonds sont disponibles ; - les résultats de la recherche sont disponibles ; - Adéquation des fonds transférés	<b>93 000 000 FCFA mobilisés</b>	- Journal des projets ; - des conventions signées ; - stratégie du MINEPIA - Comptes administratifs.
	1.3 Les conflits agropastoraux sont considérablement réduits	Niveau de réduction des conflits agropastoraux réalisé	- Rapport DDEPIA - Rapport de la commune ; - Rapports des projets d'élevage ; - Rapports du comité de suivi-évaluation du PCD	- Les financements de l'État et d'autres bailleurs de fonds sont disponibles ; - les résultats de la recherche sont disponibles ; - Adéquation des fonds transférés	<b>7 000 000 FCFA mobilisés</b>	- Journal des projets ; - des conventions signées ; - stratégie du MINEPIA - Comptes administratifs.
	2.1 Des infrastructures de conservation, de transformation et de commercialisation des produits d'élevage sont mises en place	Nombre d'infrastructures de conservation, de transformation et de commercialisation des produits d'élevage mises en place	- Rapport DDEPIA - Rapport de la commune ; - Rapports des projets d'élevage ; - Rapports du comité de suivi-évaluation du PCD	- Les financements de l'État et d'autres bailleurs de fonds sont disponibles ; - les résultats de la recherche sont disponibles ; - Adéquation des fonds transférés	<b>295 100 000 FCFA mobilisés</b>	- Journal des projets ; - des conventions signées ; - stratégie du MINEPIA - Comptes administratifs.
<b>Activités</b>						
<b>Pour résultats de l'objectif 1 :</b>			<b>Pour résultats de l'objectif 2 :</b>			
1.1.1 Construction de 03 parcs de vaccination en matériaux définitifs (Bankim, Somié et Atta centre) <b>3 X 20 000 000 = 60 000 000 FCFA</b>			2.1.1 Construction d'un abattoir moderne à Bankim <b>1 X 40 000 000 = 40 000 000 FCFA</b>			
1.1.2 Construction de 05 bains de tiqueurs (Bankim, Nyamboya, Somié, Songkolong et Atta centre) <b>5 X 25 000 000 = 125 000 000 FCFA</b>			2.1.2 Construction d'une boucherie moderne à Bankim <b>1 X 15 000 000 = 15 000 000 FCFA</b>			
1.1.3 Mise en place de 100 ha de champs fourrager (Bankim (10 ha), Bandam (10 ha), Nyamboya (10 ha), Yimbéré (5 ha), Tchamba (5 ha) ; Somié (10 ha), Lingam (5 ha), Songkolong (15 ha), Atta centre (10 ha), Diekie (5 ha), Koumtchoum (5 ha), Kimi-Pétel (5 ha), Ndoumdjandji (5 ha) <b>100 X 500 000 = 50 000 000 FCFA</b>			2.1.3 Construction de 09 aires d'abattage (Bandam, Nyamboya, Somié, Lingam, Songkolong, Atta centre, Koumtchoum, Ali Mali et Kimi-Pétel) <b>9 X 10 000 000 = 90 000 000 FCFA</b>			
1.1.4 mise en place de 03 points de ravitaillement en intrants vétérinaires (Bankim, Nyamboya et Songkolong ) <b>3 X 5 000 000 = 15 000 000 FCFA</b>			2.1.4 Étude de faisabilité en vue de la réhabilitation de l'aire d'abattage de Bankim <b>1 X 100 000 = 100 000 FCFA</b>			
1.1.5 Étude de faisabilité en vue de la réhabilitation du bâtiment administratif de la délégation d'arrondissement de l'élevage, pêche et industries animales <b>Forfait 200 000 FCFA</b>			1.1.6 Construction de 04 marchés à bétail <b>4 X 37 500 000 = 150 000 000 FCFA</b>			

1.1.6 Construction de 3 marres à bétail (Atta, Nyamboya et Bankim) <b>3 X 67 000 000 = 201 000 000 FCFA</b>	
1.2.1 Mise en place d'une coopérative d'éleveurs <b>1 X 2 000 000 = 2 000 000 FCFA</b>	
1.2.2 Plaidoyer pour l'acquisition de 03 motos tout terrain (Délégation d'arrondissement, Nyamboya, Atta Centre) <b>3 X 2 000 000 = 6 000 000 FCFA</b>	
1.2.3 Construction et équipement de 02 CZV (Somié et Atta centre) <b>2 X 30 000 000 = 60 000 000 FCFA</b>	
1.2.4 Construction de 03 maisons d'astreinte des Chefs de centre zootechnique et vétérinaire <b>3 X 5 000 000 = 15 000 000 FCFA</b>	
1.2.5 vulgarisation du matériel animal de qualité <b>PM</b>	
1.2.6 vulgarisation des élevages à cycle court et renforcement des capacités des éleveurs dans ce type d'élevage <b>Forfait 5 000 000 FCFA</b>	
1.2.7 Renforcement des capacités des éleveurs en production laitière <b>Forfait 5 000 000 FCFA</b>	
1.3.1 Redynamisation de la commission consultative (sous-préfet, chef du village, représentant du MINADER et du MINEPIA) du règlement des conflits agropastoraux <b>PM</b>	
1.3.2 Plaidoyer pour la mise en place d'une police municipale permanente de lutte contre les divagations des bêtes <b>PM</b>	
1.3.3 étude de faisabilité en vue de la réalisation des zonages dans 10 secteurs (Guiochifeng, Bandam, Nyamboya, Tchamba, Lingam, Somié, Songkolong, Atta, Ali Mali, Kimi Pétel) <b>10 X 500 000 = 5 000 000 FCFA</b>	
1.3.4 Sensibilisation des éleveurs à payer les taxes à bétail <b>Forfait 2 000 000 FCFA</b>	

### **Cout estimatif du sous-secteur élevage (en FCFA)**

- ❖ Total investissement = 848 300 000
- ❖ Total fonctionnement = 84 830 000
- ❖ Imprévus = 18 662 600
- ❖ **TOTAL ESTIMATIF = 970 455 200**

## B. Sous-secteur pêche

### Problème central : Difficulté de pratiquer une activité de pêche de qualité

Stratégie		Indicateurs par niveaux de la stratégie et Sources		Suppositions	Indicateurs de suppositions et sources	
Niveaux	Formulations	Indicateurs	Sources de vérification		Indicateurs	Sources
Objectif global :	Promouvoir une activité de pêche compétitive dans la commune de Bankim.	Taux d'amélioration de la compétitivité de la pratique de la pêche dans la Commune de Bankim réalisé.	- Rapport DDEPIA - Rapport de la commune ; - Divers PV de réception ; - Rapports des projets d'élevage ; - Rapport du comité de suivi-évaluation du PCD.	- Les financements de l'État et d'autres bailleurs de fonds sont disponibles ; - les résultats de la recherche sont disponibles.	108 700 000 FCFA mobilisés	- Journal des projets ; - des conventions signées ; - stratégie du MINEPIA ; - comptes administratifs.
Objectif spécifique 1	Améliorer la capture des produits halieutiques	Taux d'amélioration de la capture des produits halieutiques réalisé.	- Rapport DDEPIA - Rapport de la commune ; - Divers PV de réception ; - Rapports des projets d'élevage ; - Rapport du comité de suivi-évaluation du PCD.	- Les financements de l'État et d'autres bailleurs de fonds sont disponibles ; - les résultats de la recherche sont disponibles.	946 000 000 FCFA mobilisés	- Journal des projets ; - des conventions signées ; - stratégie du MINEPIA ; - comptes administratifs.
Objectif spécifique 2	Réduire les pertes post capture dans l'activité de pêche et faciliter la commercialisation des produits halieutiques	Taux de réduction des pertes post capture des produits halieutiques réalisé.	- Rapport DDEPIA - Rapport de la commune ; - Divers PV de réception ; - Rapports des projets d'élevage ; - Rapport du comité de suivi-évaluation du PCD.	- Les financements de l'État et d'autres bailleurs de fonds sont disponibles ; - les résultats de la recherche sont disponibles.	141 000 000 FCFA mobilisés	- Journal des projets ; - des conventions signées ; - stratégie du MINEPIA ; - comptes administratifs.
Résultats (Axes stratégiques)	1.1 : Les pêcheurs ont accès aux intrants et matériels de pêche de qualité	Nombre de pêcheurs ayant accès aux intrants et matériels de pêche de qualité	- Rapport DDEPIA - Rapport de la commune ; - Divers PV de réception ; - Rapports des projets d'élevage ; - Rapport du comité de suivi-évaluation du PCD.	- Les financements de l'État et d'autres bailleurs de fonds sont disponibles ; - les résultats de la recherche sont disponibles.	300 000 000 FCFA mobilisés	- Journal des projets ; - des conventions signées ; - stratégie du MINEPIA ; - comptes administratifs.
	1.2 Les pêcheurs sont bien encadrés	Nombre des pêcheurs bien encadrés	- Rapport DDEPIA - Rapport de la commune ; - Divers PV de réception ; - Rapports des projets d'élevage ; - Rapport du comité de suivi-évaluation du PCD.	- Les financements de l'État et d'autres bailleurs de fonds sont disponibles ; - les résultats de la recherche sont disponibles.	86 000 000 FCFA mobilisés	- Journal des projets ; - des conventions signées ; - stratégie du MINEPIA ; - comptes administratifs.
	2.2 : Des infrastructures de conservation, de transformation et de commercialisation des produits halieutiques sont construites et opérationnelles	Nombre d'infrastructures de conservation, de transformation et de commercialisation des produits halieutiques mises en place.	- Rapport DDEPIA - Rapport de la commune ; - Divers PV de réception ; - Rapports des projets d'élevage ; - Rapport du comité de suivi-évaluation du PCD.	- Les financements de l'État et d'autres bailleurs de fonds sont disponibles ; - les résultats de la recherche sont disponibles.	141 000 000 FCFA mobilisés	- Journal des projets ; - des conventions signées ; - stratégie du MINEPIA ; - comptes administratifs.
<b>Activités</b>						

Pour résultats de l'objectif 1 :	Pour résultats de l'objectif 2 :
1.1.1 Mise en place de 02 points de ravitaillement en engins de pêche réglementaires (Bankim, et Ali Mali) <b>2 X 10 000 000 = 20 000 000 FCFA</b>	2.1.1 Construction de 04 halls de vente des produits halieutiques (Bankim, Lundi, Mardi, Nyamboya, Songkolong, Ali Mali) <b>4 X 10 000 000 = 40 000 000 FCFA</b>
1.1.2 Mise en place d'une brigade de lutte contre les engins de pêche prohibés <b>PM</b>	2.1.2 Construction d'une chambre froide d'une capacité de 30 tonnes et équipée d'une fabrique de glace et d'un groupe électrogène à Ali Mali <b>1 X 50 000 000 = 50 000 000 FCFA</b>
1.1.3 Plaidoyer pour la création, la construction et l'équipement de 03 centres d'alevinage (Mapé, Mbougam et Ali Mali) <b>3 X 70 000 000 = 210 000 000 FCFA</b>	2.1.3 Construction de 17 fumoirs communautaires dans les différentes pêcheries (Mossilika, Biamao, Bankim à Ngom, Ali Mali, Lundi, Mardi, Magam, Kingong II, Boitikong I, Boitikong III, Ndoumdjandji II, Ndem-Ndem II, KipoBandam, Mbougam Marché, Zina, Tapon, Malin) <b>17 X3 000 000 = 51000000 FCFA</b>
1.1.4 Aménagement de 17 pêcheries (Mossilika, Biamao, Bankim à Ngom, Ali Mali, Lundi, Mardi, Magam, Kingong II, Boitikong I, Boitikong III, Ndoumdjandji II, Ndem-Ndem II, KipoBandam, Mbougam Marché, Zina, Tapon, Malin) <b>17 X 10 000 000 = 170 000 000 FCFA</b>	
1.1.5 Aménagement de 27 lacs traditionnels (Bankim (2), Glory (3), Gbandji (2), Gbétock (1), Moinkoing (2), Klong (5), Nykong (2), Bough (1), Ndjayé (03), Nyamboya (2), Yimbéré (2), Ndoumdjandji (1), Ndoumdjom (1)) <b>27 X 20 000 000 = 540 000 000 FCFA</b>	
1.1.6 Étude de faisabilité en vue de la réhabilitation du centre de pêche de Mbougam. <b>Forfait 200 000 FCFA</b>	
1.2.1 Construction et équipement de 03 centres de contrôle de pêche (Mapé, Mbougam et Ali Mali) <b>3 X 20 000 000 = 60 000 000 FCFA</b>	
1.2.2 Construction de 03 maisons d'astreinte des Chefs de centre de contrôle de pêche <b>3 X 5 000 000 = 15 000 000 FCFA</b>	
1.2.3 Dotation des 03 centres de contrôle de pêche de 03 motos tout terrain <b>3 X 2 000 000 = 6 000 000 FCFA</b>	
1.2.4 Mise en place d'une coopérative des pêcheurs <b>1 X 2 000 000 = 2 000 000 FCFA</b>	
1.2.5 Sensibilisation des acteurs de la filière pêche sur l'importance du repos biologique <b>Forfait 3 000 000 FCFA</b>	

**Coût estimatif du sous-secteur pêche (en FCFA)**

- ❖ Total investissement = 1 087 000 000
- ❖ Total fonctionnement = 108 700 000
- ❖ Imprévus = 43 480 000
- ❖ **TOTAL ESTIMATIF = 1 200 048 000**

## 4.2.4 Santé publique

### Problème central : Difficulté d'accès aux soins de santé de qualité

Stratégie		Indicateurs par niveaux de la stratégie et Sources		Suppositions	Indicateurs de suppositions et sources	
Niveaux	Formulations	Indicateurs	Sources		Indicateurs	Sources
<b>Objectif global :</b>	<b>Faciliter l'accès des populations aux soins de santé de qualité.</b>	- Taux de réduction de la morbidité réalisé dans la commune	- Rapport du district service de santé - Rapport de la commune ; - Rapports des formations sanitaires.	- Les financements de l'État et d'autres bailleurs de fonds sont disponibles.	<b>596 500 000 FCFA mobilisés</b>	- Documents des projets du MINSANTE ; - des conventions signées ; - contrats signés ; - comptes administratifs de la commune.
<b>Objectif spécifique 1 :</b>	<b>Améliorer les infrastructures dans les formations sanitaires existantes dans la commune de Bankim</b>	Nombre d'infrastructures construites	- Rapport du district service de santé - Rapport de la commune ; - Rapports des formations sanitaires ; - Divers PV de réception ;	Les financements de l'État et d'autres bailleurs de fonds sont disponibles.	<b>508 000 000 FCFA mobilisés</b>	- Documents des projets du MINSANTE ; - des conventions signées ; - contrats signés ; - comptes administratifs de la commune.
<b>Objectif spécifique 2 :</b>	<b>Améliorer la qualité de service dans les formations sanitaires existantes dans la commune de Bankim</b>	- Nombre de personnel soignant augmenté dans les formations sanitaires ; - Nombre des logements d'astreinte pour les Chefs des formations sanitaires construits	- Rapport du district service de santé - Rapport de la commune ; - Rapports des formations sanitaires ; - Divers PV de réception ; - Notes de service.	Les financements de l'État et d'autres bailleurs de fonds sont disponibles.	<b>55 000 000 FCFA mobilisés</b>	- Documents des projets du MINSANTE ; - des conventions signées ; - contrats signés ; - comptes administratifs de la commune.
<b>Objectif spécifique 3</b>	<b>Améliorer la qualité des équipements et médicaments dans les formations sanitaires existantes dans la commune de Bankim</b>	- Nombres d'équipements de qualité acquis dans les formations sanitaires ; - quantité de stocks de médicaments de qualité approvisionnée dans les formations sanitaires.	- Rapport du district service de santé - Rapport de la commune ; - Rapports des formations sanitaires ; - PV de réception des équipements.	Les financements de l'État et d'autres bailleurs de fonds sont disponibles.	<b>33 500 000 FCFA mobilisés</b>	- Documents des programmes de lutte contre la pandémie ; - conventions signées ; - budgets communaux ;
Résultats (Axes stratégiques)	<b>1.1 : des nouveaux bâtiments et salles d'hospitalisation sont construits dans les formations sanitaires existantes.</b>	Nombre de nouveaux bâtiments et salles d'hospitalisations construits	- Rapport du district service de santé - Rapport de la commune ; - Rapports des formations sanitaires ; - PV de réception des bâtiments.	Les financements de l'État et d'autres bailleurs de fonds sont disponibles.	<b>258 000 000 FCFA mobilisés</b>	- Documents des programmes de lutte contre la pandémie ; - conventions signées ; - contrats signés
	<b>1.2 : Toutes les formations sanitaires existantes sont clôturées et sont dotées d'au moins un point d'eau aménagé.</b>	- Nombre des formations sanitaires clôturées ; - Nombre de formations sanitaires dotées d'un point d'eau	- Rapport du district service de santé - Rapport de la commune ; - Rapports des formations sanitaires ; - PV de réception des équipements.	Les financements de l'État et d'autres bailleurs de fonds sont disponibles.	<b>250 000 000 FCFA mobilisés</b>	- Documents des programmes de lutte contre la pandémie ; - conventions signées ; - budgets communaux ;

<b>2.1 Le personnel de santé est en nombre suffisant dans les formations sanitaires existantes</b>	- Nombre de formations sanitaires ayant du personnel de santé en nombre suffisant	- Rapport du district service de santé - Rapport de la commune ; - Rapports des formations sanitaires ; - Notes de service	Volonté du gouvernement.	<b>PM</b>	- Documents des programmes de lutte contre la pandémie ; - conventions signées ; - contrats signés
<b>2.2 Tous les chefs des formations sanitaires sont logés dans l'enceinte de leur formation sanitaire</b>	Nombre de Chefs de formations sanitaires logés dans l'enceinte de leur formation sanitaire	- Rapport du district service de santé - Rapport de la commune ; - Rapports des formations sanitaires ; - PV de réception des clôtures.	Les financements de l'État et d'autres bailleurs de fonds sont disponibles.	<b>55 000 000 FCFA mobilisés</b>	- Documents des programmes de lutte contre la pandémie ; - conventions signées ; - contrats signés
<b>3.1 Toutes les formations sanitaires sont dotées d'équipements de qualité</b>	Nombre de formations sanitaires dotées d'équipements de qualité	- Rapport du district service de santé - Rapport de la commune ; - Rapports des formations sanitaires ; - PV de réception des équipements.	Les financements de l'État et d'autres bailleurs de fonds sont disponibles.	<b>33 500 000 FCFA mobilisés</b>	- Documents des programmes de lutte contre la pandémie ; - conventions signées ; - contrats signés
<b>3.2 Toutes les formations sanitaires sont ravitaillées en médicaments de qualité</b>	Nombre de formations sanitaires ravitaillées en médicaments de qualité.	- Rapport du district service de santé - Rapport de la commune ; - Rapports des formations sanitaires.	Les financements de l'État et d'autres bailleurs de fonds sont disponibles.	<b>PM</b>	- Documents des programmes de lutte contre la pandémie ; - conventions signées ; - contrats signés

**Activités**

Pour résultats de l'objectif 1	Pour résultats de l'objectif 2	Pour résultats de l'objectif 3
1.1.1 Construction d'un bloc Mère-Enfant à l'hôpital de district de Bankim <b>1X 20 000 000 = 20 000 000 FCFA</b>	2.1.1 Plaidoyer pour le renforcement des formations sanitaires en personnels de santé : 11 IDE (04 à l'hôpital de district, 02 CMA de Songkolong, 1 à Atta, 1 à Kimi Pétel, 1 à Tchamba, 1 à Ngatti et 1 à Dieki à l'hôpital) 02 infirmiers supérieurs à l'hôpital de district et 32 aides soignants (05 à l'hôpital de district et 03 à Songkolong, 03 à Dieki, 03 à Ngatti, 03 à Bandam, 03 à Tchamba, 03 à Kimi Pétel, 03 à Somié et 03 à Atta). <b>PM</b>	3.1.1 Dotation de l'hôpital de district de Bankim en appareillage (pouponnée, spectrophotomètre, échographe, couveuse imagerie médicale)  <b>PM</b>
1.1.2 construction d'un bâtiment d'accueil et des urgences à l'hôpital de district de Bankim <b>1X 20 000 000 = 20 000 000 FCFA</b>	2.1.2 Plaidoyer pour le renforcement du personnel technique et administratif qualifié à l'hôpital de district de Bankim (laborantins, dentistes, ophtalmologues, imagerie médicale; kinésithérapeutes pour rééducation fonctionnelle) <b>PM</b>	3.1.2 Amélioration du plateau technique de l'hôpital de district de Bankim en équipements  <b>1X 2 000 000 = 2 000 000 FCFA</b>



<p>1.1.3 Construction d'un bâtiment de l'unité de prise en charge de personnes vivantes avec le VIH/SIDA à l'hôpital de district de Bankim <b>1X 25 000 000 = 25 000 000 FCFA</b></p>	<p>2.2.1 Construction de 05 logements d'astreinte pour les Chefs de centre : Dieki (1) ; Ngatti (1) ; Tchamba (1) ; Kimi Pétel (1) et Songkolong (1) <b>5X 10 000 000 = 50 000 000 FCFA</b></p>	<p>3.1.3 Equipement du CSI de Bandam en 15 lits et matelas, de 02 classeurs, de 02 pèse-personnes <b>1X 3 000 000 = 3 000 000 FCFA</b></p>
<p>1.1.4 construction de 4 salles d'hospitalisation à l'hôpital de district de Bankim <b>4X 10 000 000 = 40 000 000 FCFA</b></p>	<p>2.2.2 Reboisement de 07 formations sanitaires : hôpital de district, Dieki, Ngatti, Bandam, Kimi Pétel, Somié et Atta ; <b>5X 1 000 000 = 5 000 000 FCFA</b></p>	<p>3.1.4 Equipement du CSI de Somié en 03 boites de petite chirurgie, 02 tensiomètres électroniques, 02 tensiomètres manuelles, 02 stéthoscopes cardiaque, 02 pèse-personnes, 08 lits d'hospitalisation équipés de matelas, 08 matelas pour certains lits, 04 matelas pour berceau de bébé, 1 microscope binoculaire, 02 glucomètre (one-touch), 2 table d'accouchement, 02 otoscopes, 2 tables d'examen, 08 portances de perfusion, 05 respirateurs manuels nouveau né, 04 lampes d'examen, 5 minuteriers 60 minutes, 8 urinoirs, 8 pots, 1 poupinel, 8 haricots, 5 speculum et 8 plateaux. <b>1X 5 000 000 = 5 000 000 FCFA</b></p>
<p>1.1.5 construction d'un centre nutritionnel à l'hôpital de district de Bankim <b>1X 20 000 000 = 20 000 000 FCFA</b></p>		<p>3.1.5 Equipement du CSI de Ngatti en 1 microscope, 1 kit complet de pinces à pansement, du matériel d'entretien (4 raclettes, 5 ballets, 4 bacs à ordures), 1 réfrigérateur et 4 tables de bureau <b>1X 2 000 000 = 2 000 000 FCFA</b></p>
<p>1.1.6 construction et équipement de 02 centres de santé intégré Tchamba (1) et Kimi Pétel(1) <b>2X 55 000 000 = 110 000 000 FCFA</b></p>		<p>3.1.6 Equipement du CSI de Dieki en 02 kits de pansement et accouchement, 1 balance de peser, 10 lits d'hospitalisation, 1 lit Méo, 02 tables d'accouchement, 04 tables, 8 chaises et 4 bancs, 4 seaux d'entretien, 4 raclettes, 1 microscope, 1 réfrigérateur, 1 armoire, 2 tensiomètres, 5 thermomètres, 2 fœtoscopies et 4 bacs à ordures <b>1X 3 000 000 = 3 000 000 FCFA</b></p>
<p>1.1.7 Construction d'une salle d'hospitalisation au CSI de Bandam <b>1X 15 000 000 = 15 000 000 FCFA</b></p>		<p>3.1.7 Equipement du CSI de Songkolong en 15 lits et matelas, de 02 classeurs, de 02 pèse-personnes, 02 tables d'accouchement, 05 respirateurs manuels nouveaux nés, 04 lampes d'examen, 5 minuteriers 60 minutes, 8 urinoirs, 8 pots, 1 poupinel, 8 haricots, 5 speculums et 8 plateaux <b>1X 3 000 000 = 3 000 000 FCFA</b></p>

1.1.8 Opérationnalisation de la morgue de l'hôpital de district de Bankim <b>PM</b>		3.1.8 équipement du CSI d'Atta, 7 lits équipés de matelas, de 02 classeurs, de 02 pèse-personnes, 02 tables d'accouchement, 03 respirateurs manuels nouveaux nés, 02 lampes d'examen, 2 minuterics 60 minutes, 5 urinoirs, 5 pots, 1 poupinel, 5 haricots, 3 speculums et 5 plateaux <b>1X 2 000 000 = 2 000 000 FCFA</b>
1.1.9 Réhabilitation de 08 bâtiments dans les formations sanitaires : hôpital de district de Bankim (3) ; Bandam (1) ; Songkolong (1) ; Somié (2) et Atta (1) <b>8X 1 000 000 = 8 000 000 FCFA</b>		3.1.9 Renforcement de l'énergie solaire (batteries et plaques) au CSI de Bandam <b>1X 1 000 000 = 1 000 000 FCFA</b>
1.2.1 Construction de 07 clôtures dans les formations sanitaires : Dieki (1) ; Ngatti (1) ; Bandam (1) ; Tchamba (1) ; Songkolong (1) ; Kimi Pétel (1) et Somié (1) <b>7X 30 000 000 = 210 000 000 FCFA</b>		3.1.10 Electrification du CSI de Dieki par raccordement au réseau Enéo <b>1X 500 000 = 500 000 FCFA</b>
1.2.2 Construction de 05 points d'eau aménagés dans les CSI : Dieki (1) ; Ngatti (1) ; Tchamba (1) ; Songkolong (1) ; Kimi Pétel (1) <b>5X 8 000 000 = 40 000 000 FCFA</b>		3.1.11 Electrification de 6 formations sanitaires par panneaux solaires : Ngatti, Somié, Tchamba, Songkolong, Kimi Pétel et Atta <b>6X 2 000 000 = 12 000 000 FCFA</b>
1.2.3 Plaidoyer pour l'obtention d'un nouveau site devant abriter l'hôpital de district <b>PM</b>		3.1.12 Acquisition d'une ambulance à l'hôpital de district de Bankim <b>PM</b>
		3.2.1 Plaidoyer pour le ravitaillement régulier de toutes les formations sanitaires en intrants (ARV, tests). <b>PM</b>
		3.2.2 Ravitaillement régulier de toutes les formations sanitaires en médicaments de qualité <b>PM</b>

**Coût estimatif du secteur santé publique (en FCFA)**

- ❖ Total investissement = 596 500 000
- ❖ Total fonctionnement = 59 650 000
- ❖ Imprévus = 11 930 000
- ❖ **TOTAL ESTIMATIF = 668 080 000**

## 4.2.5 Travaux publics

Problème central : Déplacements difficiles des populations d'une localité à une autre

Stratégie		Indicateurs par niveaux de la stratégie et Sources		Suppositions	Indicateurs de suppositions et sources	
Niveaux	Formulations	Indicateurs	Sources		Indicateurs	Sources
<b>Objectif global :</b>	<b>Améliorer l'offre en infrastructures routières de qualité dans la commune</b>	- Nombre de km de routes rurales de la commune entretenues ; - Nombre de km de pistes de désenclavement ouvertes ; - Nombre d'ouvrages de franchissement réhabilités ou construits.	- Rapports DDTP ; - Rapport de la commune ; - PV de réception des travaux faits ; - Rapports du comité de suivi-évaluation du PCD.	- Les financements de l'État et d'autres bailleurs de fonds sont disponibles ; - adéquation des ressources transférées.	<b>500 550 000 FCFA mobilisés</b>	- Journal des projets BIP ; - des conventions signées ; - contrats signés avec d'autres bailleurs de fonds ; - projets du fonds routier ; - comptes administratifs.
<b>Objectif spécifique 1 :</b>	<b>Améliorer l'état des infrastructures routières de la commune existantes</b>	- Nombre de km de routes rurales de la commune entretenues ; - Nombre d'ouvrages de franchissement réhabilités.	- Rapports DDTP ; - Rapport de la commune ; - PV de réception des travaux faits ; - Rapports du comité de suivi-évaluation du PCD.	- Les financements de l'État et d'autres bailleurs de fonds sont disponibles ; - adéquation des ressources transférées.	<b>189 750 000 FCFA mobilisés</b>	- Journal des projets BIP ; - des conventions signées ; - contrats signés avec d'autres bailleurs de fonds ; - projets du fonds routier ; - comptes administratifs.
<b>Objectif spécifique 2 :</b>	<b>Construire des nouvelles infrastructures routières</b>	- Nombre de km de pistes de désenclavement ouvertes ; - Nombre d'ouvrages d'art construits.	- Rapports DDTP ; - Rapport de la commune ; - PV de réception des travaux faits ; - Rapports du comité de suivi-évaluation du PCD.	- Les financements de l'État et d'autres bailleurs de fonds sont disponibles ; - adéquation des ressources transférées.	<b>310 800 000 FCFA mobilisés</b>	- Journal des projets BIP ; - des conventions signées ; - contrats signés avec d'autres bailleurs de fonds ; - projets du fonds routier ; - comptes administratifs.
Résultats (Axes stratégiques)	1.1 : Les 126,5 km de routes rurales existantes sont réprofilées	Nombre de km de routes rurales de la commune entretenues.	- Rapports DDTP ; - Rapport de la commune ; - PV de réception des travaux faits ; - Rapports du comité de suivi-évaluation du PCD.	- Les financements de l'État et d'autres bailleurs de fonds sont disponibles ; - adéquation des ressources transférées.	<b>189 750 000 FCFA mobilisés</b>	- Journal des projets BIP ; - des conventions signées ; - contrats signés avec d'autres bailleurs de fonds ; - projets du fonds routier ; - comptes administratifs.
	2.1 12 pistes de 121 km sont construites.	Nombre de pistes de désenclavement ouvertes	- Rapports DDTP ; - Rapport de la commune ; - PV de réception des travaux faits ; - Rapports du comité de suivi-évaluation du PCD.	- Les financements de l'État et d'autres bailleurs de fonds sont disponibles ; - adéquation des ressources transférées.	<b>310 800 000 FCFA mobilisés</b>	- Journal des projets BIP ; - des conventions signées ; - contrats signés avec d'autres bailleurs de fonds ; - projets du fonds routier ; - comptes administratifs.
<b>Activités</b>						
<b>Pour résultats de l'objectif 1 :</b>				<b>Pour résultats de l'objectif 2 :</b>		

<p>1.1.1 Reprofilage de 14 tronçons de 126,5 de km (Ndoumdjandi I-Ndoumdjandi II (7km), Tchamba-Mbondjanga (6,5km), Konguidouh-Tapon (13km), Carrefour Somié-Somié (4km), Somié-Mbondjanga (14km), Carrefour Nassarao-Nassarao (2km), Carrefour Magnam-Duabang (4km), Carrefour Magnam-Fivouri (7km), Lingam-Ndong (Kpongong I) (3km), Songkolong-Mbiridjom (4km), Mbiridjom-Ali-Mali (25km), Mbiridjom-Kimi Petel (8km), Kimi petel-Tchiambo (17km), Songkolong-Koumtchoum (en passant par Fuabang et Djitem) (14km))</p> <p><b>126,5 X 1 500 000 = 189 750 000 FCFA</b></p>	<p>2.1.1 ouverture de 12 pistes de désenclavement distantes de 121 km (Carrefour Ndoumdjandi II-Zina (3km), Tchamba-Ndem Ndem II (7km), Tchamba-Mpanga (6km), Somié-Hainaré Somié (35 km), Carrefour Mayo-Mouka-Mayo-Mouka (7km), Boitikong I-Boitikong (5km), Boitikong I-Kipo Bandam (12km), Carrefour Mossilika-Mossilika (5km), Carrefour Sa'a –Sa'a (3km), Ndjayé-Wouaka (10km), Kongui-Ngong (4km), Bandam-Magam (20km)</p> <p><b>121 X 2 500 000 = 302 500 000 FCFA</b></p>
<p>1.1.2 Mise en place d'un comité d'entretien de la nationale N°6</p> <p><b>PM</b></p>	<p>2.1.2 étude de faisabilité en vue de la construction de 08 ouvrages de franchissement (Fivouri sur la rivière Mgnom, Kwar I sur la rivière Djouako, à Somié sur les rivières Mafoulou et Mavalé, à Petit Atta sur la rivière Magnem, entre Mbondjanga et Somié sur les rivières Douré Ionté, Matagaj et Gondo).</p> <p><b>8 X 1 000 000 = 8 000 000 FCFA</b></p>
<p>1.1.3 Renforcement du service technique de la commune par le recrutement d'un technicien en génie civil</p> <p><b>PM</b></p>	<p>2.1.3 Mise en place des dots d'ânes dans chaque entrée de la ville de Bankim</p> <p><b>Forfait 300 000</b></p>

### Cadre estimatif du secteur des travaux publics (en FCFA)

- ❖ Total investissement = 500 550 000
- ❖ Total fonctionnement = 50 055 000
- ❖ Imprévus = 11 012 100
- ❖ **TOTAL ESTIMATIF = 561 617 100**

## 4.2.6 Education de base

Problème central : Difficulté d'accès à une éducation de base da qualité

Stratégie		Indicateurs par niveaux de la stratégie et Sources		Suppositions	Indicateurs de suppositions et sources	
Niveaux	Formulations	Indicateurs	Sources		Indicateurs	Sources
Objectif global :	<b>Promouvoir une éducation de base de qualité dans la commune de Bankim</b>	- Taux d'amélioration de l'éducation dans les écoles maternelles existantes réalisé ; - Taux d'amélioration de l'éducation dans les écoles primaires existantes réalisé.	- Rapports DDEDUB ; - Rapports de l'inspection d'arrondissement de l'éducation de base ; - Rapport de la commune ; - PV de réception des travaux.	- Les financements de l'État et d'autres bailleurs de fonds sont disponibles ; - Adéquation des ressources transférées.	<b>8 534 480 000 FCFA mobilisés</b>	- Journal des projets BIP ; - des conventions signées ; - contrats signés avec d'autres bailleurs de fonds ; - Comptes administratifs de la commune
Objectif spécifique 1	<b>Améliorer les infrastructures et équipements dans les écoles primaires et maternelles existantes</b>	Nombre d'écoles maternelles et primaires dotées d'infrastructures et d'équipements de qualité.	- Rapports DDEDUB ; - Rapports de l'inspection d'arrondissement de l'éducation de base ; - Rapport de la commune ; - Divers PV de réception.	- Les financements de l'État et d'autres bailleurs de fonds sont disponibles ; - Adéquation des ressources transférées.	<b>7 316 080 000 FCFA mobilisés</b>	- Journal des projets BIP ; - des conventions signées ; - contrats signés avec d'autres bailleurs de fonds ; - Comptes administratifs de la commune
Objectif spécifique 2	<b>Améliorer l'encadrement des élèves par les enseignants</b>	Niveau d'amélioration de l'encadrement réalisé dans les écoles maternelles et primaires.	- Rapports DDEDUB ; - Rapports de l'inspection d'arrondissement de l'éducation de base ; - Notes de service.	Volonté de l'Etat et d'autres partenaires	<b>1 076 000 000 FCFA mobilisés</b>	- Journal des projets BIP ; - des conventions signées ; - contrats signés avec d'autres bailleurs de fonds ; - Comptes administratifs de la commune
Objectif spécifique 3 :	<b>Améliorer la carte scolaire de la commune de Bankim.</b>	Nombre d'écoles des parents érigées en écoles primaires publiques	- Rapports DDEDUB ; - Rapport de la commune ; - actes de création des nouvelles écoles.	- Les financements de l'État et d'autres bailleurs de fonds sont disponibles ; - Adéquation des ressources transférées.	<b>142 400 000 FCFA mobilisés</b>	- Journal des projets BIP ; - des conventions signées ; - contrats signés avec d'autres bailleurs de fonds ; - Comptes administratifs de la commune
Résultats (Axes stratégiques)	1.1 : Toutes les écoles maternelles sont dotées d'infrastructures et d'équipements de qualité.	Nombre d'écoles maternelles dotées d'infrastructures et d'équipements de qualité.	- Rapports DDEDUB ; - Rapports de l'inspection d'arrondissement de l'éducation de base ; - Rapport de la commune ; - Divers PV de réception.	- Les financements de l'État et d'autres bailleurs de fonds sont disponibles ; - Adéquation des ressources transférées.	<b>743 280 000 FCFA mobilisés</b>	- Journal des projets BIP ; - des conventions signées ; - contrats signés avec d'autres bailleurs de fonds ; - Comptes administratifs de la commune

1.2 : Toutes les écoles primaires sont dotées d'infrastructures et d'équipements de qualité.	Nombre d'écoles primaires dotées d'infrastructures et d'équipements de qualité	- Rapports DDEDUB ; - Rapports de l'inspection d'arrondissement de l'éducation de base ; - Rapport de la commune ; - Divers PV de réception.	- Les financements de l'État et d'autres bailleurs de fonds sont disponibles ; - Adéquation des ressources transférées.	<b>6 572 800 000 FCFA mobilisés</b>	- Journal des projets BIP ; - des conventions signées ; - contrats signés avec d'autres bailleurs de fonds ; - Comptes administratifs de la commune
2.1 Tous les élèves des écoles maternelles de la commune de Bankim sont bien encadrés	Nombre d'enfants dans les écoles maternelles bien encadrés	- Rapports DDEDUB ; - Rapports de l'inspection d'arrondissement de l'éducation de base ; - Notes de service.	Volonté de l'Etat et d'autres partenaires	<b>143 000 000 FCFA mobilisés</b>	- Journal des projets BIP ; - des conventions signées ; - contrats signés avec d'autres bailleurs de fonds ; - Comptes administratifs de la commune
2.2 Tous les élèves des écoles primaires de la commune de Bankim sont bien encadrés	Nombre d'élèves dans les écoles primaires bien encadrés	- Rapports DDEDUB ; - Rapports de l'inspection d'arrondissement de l'éducation de base ; - Notes de service.	Volonté de l'Etat et d'autres partenaires	<b>933 000 000 FCFA mobilisés</b>	- Journal des projets BIP ; - des conventions signées ; - contrats signés avec d'autres bailleurs de fonds ; - Comptes administratifs de la commune
3.1 Des nouvelles écoles primaires sont créées dans la commune de Bankim	Nombre d'écoles primaires créées	- Rapports DDEDUB ; - Rapport de la commune ; - actes de création des nouvelles écoles.	- Les financements de l'État et d'autres bailleurs de fonds sont disponibles ; - Adéquation des ressources transférées.	<b>PM</b>	- Journal des projets BIP ; - des conventions signées ; - contrats signés avec d'autres bailleurs de fonds ; - Comptes administratifs de la commune
3.2 Les écoles créées sont opérationnelles	Nombre d'écoles nouvellement créées	- Rapports DDEDUB ; - Rapport de la commune ; - Divers PV de réception.	- Les financements de l'État et d'autres bailleurs de fonds sont disponibles ; - Adéquation des ressources transférées.	<b>142 400 000 FCFA mobilisés</b>	- Journal des projets BIP ; - des conventions signées ; - contrats signés avec d'autres bailleurs de fonds ; - Comptes administratifs de la commune

**Activités**

Pour Résultats de l'objectif 1 :	Pour Résultats de l'objectif 2 :	Pour Résultats de l'objectif 3 :
1.1.1 construction et équipement de 20 salles de classe dans les écoles maternelles : 2 à EM GP1 de Bankim, 2 à l'EM bilingue de Bankim, 2 à l'EM Nguinklo de Bankim, 2 EMC de Nyamboya, 2 EM de Songkolong, 2 à EM d'Atta, 2 à EM de Nyamboya, 2 à EM de Bandam, 2 à EM de Somié et 2 EMB de Songkolong  <b>10 X25 000 000 = 250 000 000 FCFA</b>	2.1.1 Sensibilisation des parents sur l'importance des écoles maternelles  <b>PM</b>	3.1.1 Plaidoyer pour la transformation de 08 écoles des parents en écoles publiques (l'EPAR franco-arabe de Bankim, EPAR de Djan II, EPAR de Dong, EPAR de Vourgoing, EPAR de Tchamba, EPAR de Bough, EPAR de Kweh et EPAR de Ngatti)  <b>PM</b>
1.1.2 équipement des salles de classe en 602 chaises : 43 à l'EM GP1 de Bankim, 26 à l'EM protestante, 50 à l'EM bilingue, 20 à l'EM de Nguinklo, 56 à l'EMC de Nyamboya, 76 à l'EM de Songkolong et 63 à l'EMAT BIL de Songkolong, 72 à l'EM d'Atta, 72 à l'EM de Bandam, 72 à l'EM de Nyamboya et 72 à l'EM de Somié)  <b>602 X10 000 = 6 020 000FCFA</b>	2.1.2 Construction de 13 logements d'astreinte dans écoles maternelles  <b>13 X 10 000 000 = 130 000 000 FCFA</b>	3.2.1 Affectation de 16 enseignants dans les nouvelles écoles publiques créées (2 à l'EP franco-arabe de Bankim, 2 à EP de Djan II, 2 à EP de Dong, 2 à EP de Vourgoing, 2 à EP de Tchamba, 2 à EP de Bough, 2 à EP de Kweh et 2 à EP de Ngatti)  <b>PM</b>

<p>1.1.3 Équipement des salles de classe en 76 tablettes (1 à l'EM de Nguinklo de Bankim, 7 à l'EM bilingue de Bankim, 2 à l'EM protestante de Bankim, 9 à l'EMC de Nyamboya, 11 à l'EM de Songkolong et 7 à l'EMAT BIL de Songkolong , 8 à EM d'Atta, 8 à EM de Bandam, 8 à EM de Nyamboya et 8 à EM de Somié)</p> <p><b>76 X 10 000 = 760 000 FCFA</b></p>	<p>2.1.3 Affectation de 21 enseignants dans les écoles maternelles (2 à l'école maternelle groupe 1, 2 à l'école maternelle bilingue de Bankim, 3 à l'école maternelle de Nguinkol, 1 à l'EM de Songkolong, 2 à l'EMATBIL de Songkolong, 3 à l'EM d'Atta, 2 à l'EM de Bandam, 2 à l'EM de Nyamboya et 2 à l'EM de Somié).</p> <p><b>PM</b></p>	<p>3.2.2 Construction et équipement de 16 salles de classe dans les établissements nouvellement créés (2 à l'EP franco-arabe de Bankim, 2 à EP de Djan II, 2 à EP de Dong, 2 à EP de Vourgoing, 2 à EP de Tchamba, 2 à EP de Bough, 2 à EP de Kweh et 2 à EP de Ngatti)</p> <p><b>8 X17 800 000 = 142 400 000FCFA</b></p>
<p>1.1.4 Équipement de toutes les écoles maternelles en matériels ludiques suffisants</p> <p><b>13 X 2 000 000 = 26 000 000 FCFA</b></p>	<p>2.1.4 Amélioration du contenu du paquet minimum dans toutes les écoles maternelles de la commune de Bankim</p> <p><b>PM</b></p>	
<p>1.1.5 Construction des clôtures dans 13 écoles maternelles (école maternelle groupe 1 de Bankim, école maternelle bilingue de Bankim, école Nguinklo de Bankim, école protestante de Bankim, EMC de Nyamboya, EM de Songkolong, EM d'Atta, EM de Bandam, EM de Nyamboya, EM de Somié et EMAT BIL de Songkolong</p> <p><b>13 X20 000 000 = 260 000 000 FCFA</b></p>	<p>2.1.5 Reboisement de toutes les écoles maternelles</p> <p><b>13 X 1 000 000 = 13 000 000 FCFA</b></p>	
<p>1.1.6 Construction d'une cantine scolaire dans toutes les 9 écoles maternelles</p> <p><b>13 X 5 000 000 = 65 000 000 FCFA</b></p>	<p>2.2.1 Amélioration du contenu du paquet minimum dans toutes les écoles primaires</p> <p><b>PM</b></p>	

<p>1.1.7 Construction de 12 points d'eau dans les écoles maternelles (Sauf à l'école maternelle catholique de Nyamboya)</p> <p><b>12 X 8 000 000 = 96 000 000 FCFA</b></p>	<p>2.2.2 Affectation de 370 enseignants qualifiés dans les différentes écoles publiques (4 à Bankim quartier Bamoun, 3 à EP Bankim groupe 1, 4 à Bankim EP groupe 3, 5 à EP Glory, 4 à EPB de Gbandji, 3 à EP Gbandji, 6 à EP Cité Sonel, 5 à EP de Boitikong I, 4 à EP de Mongbe, 6 à EP de Ngatti, 3 à EP de Mibellong, 4 à EPB de Moinkoing, 5 à EP de Moinkoing, 2 à EPB de Dikie, 4 à EP de Magam, 5 à EP de Kongui Zouem, 4 à EP de Mvu, 10 à EP de Bandam, 3 à EPB de Nyakong, 10 à EP de Nyamboya, 5 à EP Groupe 2 de Nyamboya, 2 à EPB de Nyamboya, 4 à EP Yimbéré, 5 à EP Ndoumdjandji II, 5 à EP Zina, 4 à EPB Ndoumdjourn, 5 à EP Ndem-Ndem, 5 à EP Dem-Dem 2, 3 à EPB de Tchamba, 5 à EP de Bondjanga, 5 à EP de Kongui Zouem, 5 à EP de Tapong, 9 à EP de Somié, 5 à EPB de Somié, 5 à EP de Yokassala, 3 à EP de Sarki Baka, 4 à EP de Nassarao, 3 à EPB de Kouroum, 7 à EPB de Lingam, 3 à EP de Lingam, 8 à EP groupe 1 de Songkolong, 2 à EP groupe 2 de Songkolong, 8 à EPB de Songkolong, 5 à EPB de Mbiridjom, 5 à EP de Mbiridjom, 5 à EPB Kimi Pétel, 5 à EPB de Mayo Muka, 5 à EP de Kimi Pétel, 5 à EP Kingkong, 5 à EP Moussilika, 5 à EP Ali Mali, 5 à EPB Fouabang, 4 à EP Fouabang, 5 à EPB Zambé, 4 à EP Loumdé, 5 à EP Haïnaré Labbaré, 6 à EP Haïnaré Mbororo, 3 à EP Malin, 5 à EP Kinkong 2, 4 à EP Fidjah, 5 à EP Atta Pétel, 10 à EP Atta, 3 à EPB Atta, 4 à EP Konsen Konser, 5 à EPB Konsen Konser, 5 à EP New Ngon, 6 à EP Boitikong, 5 à EP Tong, 5 à EPB Duabang, 5 à EP Kipo Bandam, 6 à GBPS de New Gong, 4 GBPS de Fih-Djah et 4 à EPB Longrass)</p> <p><b>PM</b></p>	
<p>1.1.8 Réhabilitation du point d'eau de l'EM groupe 1</p> <p><b>1 X500 000 = 500 000 FCFA</b></p>	<p>2.2.3 Construction de 85 logements d'astreinte pour enseignants dans les écoles primaires de la Commune en dehors de EP pilote groupe A de Bankim, EPP de Bankim, EPP de Yimbéré, EPC d'Atta, EPP de Djang et Tong et EP de King Kong</p> <p><b>85 X10 000 000 = 850 000 000 FCFA</b></p>	
<p>1.1.9 Construction d'un bloc des latrines dans 13 écoles maternelles (école maternelle groupe 1 de Bankim, école maternelle bilingue de Bankim, école Nguinklo de Bankim, école protestante de Bankim, EMC de Nyamboya, EM de Songkolong, EM d'Atta, EM de Bandam, EM de Nyamboya, EM de Somié et EMAT BIL de Songkolong</p> <p><b>13 X3 000 000 = 39 000 000 FCFA</b></p>	<p>2.2.4 Reboisement de 73 écoles primaires en dehors d'EP Bankim pilote A, EP de Glory, EP de Gbandji, EP de Cité Sonel, EPPB de Cité Sonel, EP de Mibellong, Ep de Dieki, EP de Bandam, EPC de Bandam, EPB de Nyakong, EPC de Nyamboya, EP de Ndoumdjandji, EP de Ndem-Ndem, EPB de Kouroum, EPB de Mbiridjom, EP de Mbiridjom et EPB de Fouabang</p> <p><b>73 X1 000 000 = 73 000 000 FCFA</b></p>	



<p>1.2.1 Construction de 370 salles de classe dans les écoles primaires (06 à l'EP groupe I A de Bankim, 04 à l'EP Tonegouon de Bankim, 04 à l'EP quartier Bamoun de Bankim, 06 à l'EP bilingue B de Bankim, 06 à l'EP Groupe 1 B de Bankim, 2 à l'EP de Glory, 6 à l'EPB de Gbandji, 4 à l'EP de Gbandji, 7 à l'EP de Mapé Cité-Sonel, 6 à l'EP de boitikong I, 6 à l'EP de Mongbé, 4 à l'EP de Ngatti, 4 à l'EP de Mibellong, 6 à l'EPB de Moinkoing, 4 à l'EP de Moinkoing, 2 à l'EPB de Diéki, 4 à l'EP de Magam, 6 à l'EP Kongui zouem, 2 à l'EPB de Mvu, 7 à l'école publique de Bandam, 8 à l'EP de Nyamboya, 6 à l'EP GRPE II Nyamboya, 6 à l'EPB de Nyamboya, 6 à l'EP Ndoumdjandji II, 2 à l'EP de Ndoumdjandji, 6 à l'EP Zina, 4 à l'EPB de Ndoumdjom, 6 à l'EP de Ndem-ndem, 6 à l'EP Dem-Dem II, 6 à l'EPB de Tchamba, 4 à l'EP de Bondjanga, 4 à l'EP de Kongui-douoh, 6 à l'EP Tapon, 5 à l'EP de Somié, 6 à l'EPB de Somié, 6 à l'EP Yokassala, 2 à l'EPB de Sarki Baka, 4 à l'EP Nassarao, 4 à l'EPB de Kouroum, 6 à l'EPB Lingam, 6 à l'EP grpe 1 Songkolong, 4 à l'EP grpe2 Songkolong, 6 à l'EPB de Songkolong, 4 à l'EPB Mbiridjom, 4 à l'EP Mbiridjom, 4 à l'EPB kimi Pétel, 6 à l'EPB Mayo Muka, 4 à l'EP Kimi Pétel, 4 à l'EP King Kong, 6 à l'EP Mossilika, 6 à l'EP Ali Mali, 6 à l'EPB Fouabang, 2 à l'EPB Zambe, 4 à l'EP Loumndé, 2 à l'EP Hainaré Labarré, 6 à l'EP Hainaré Mbororo, 6 à l'EPB Malin, 6 à l'EP King Kong II, 2 à l'EP Fidjah, 4 à l'EP Atta pétel, à 6 l'EP Atta, 4 à l'EPB Atta, 2 à l'EP Konsen Konser, 6 à l'EPB Konsen Konser, 6 à l'EP de Boitikong I, 6 à l'EP Tong, 6 à l'EPB Duabang, 6 à l'Kipo Bandam, 6 à l'EPB Long Grass, 6 à GBPS de New Gong, 6 à GBPS de Fih-Djah)</p> <p><b>184 X 21 000 000 = 3 864 000 000 FCFA</b></p>	<p>2.2.5 Sensibilisation des parents sur l'importance de la jeune fille dans la commune de Bankim</p> <p><b>Forfait 10 000 000 FCFA</b></p>	
<p>1.2.2 Équipement des écoles primaires en 16 966 tables bancs (203 EP GP1 A , 26 EP GP 1 B, 180 EP Pilote B, 180 EP bilingue B, 193 EPRI catholique, 148 EP Tonengouon, 120 EP quartier Bamoun, 117 EPRI Protestant, 146 à l'EP de Glory, 162 à l'EPB de Gbandji, 140 à l'EP de Gbandji, 180 à l'EP de Cité-Sonel, 62 à l'EPB PRI de Cité-Sonel, 170 à l'EP de boitikong I, 149 à l'EP de Mongbé, 150 à l'EP de Ngatti, 62 à l'EP de Mibellong, 144 à l'EPB de Moinkoing, 154 à l'EP de Moinkoing, 70 à l'EP de Diéki, 176 à l'EPB de Diéki, 60 à l'EP de Magam, 180 à l'EP Kongui zouem, 106 à l'EPB de Mvu, 230 à l'École publique de Bandam, 106 à l'EPB de Nyakong, 226 à l'EP de Nyamboya, 180 à l'EP GRPE II Nyamboya, 205 à l'EPB de Nyamboya, 85 à l'EP de Yimbéré, 164 à l'EP Ndoumdjandji II, 142 à l'EP de Ndoumdjandji, 168 à l'EP Zina, 132 à l'EPB de Ndoumdjom, 181 à l'EP de Ndem-ndem, 180 à l'EP Dem-Dem II, 180 à l'EPB de Tchamba, 138 à l'EP de Bondjanga, 143 à l'EP de Kongui-douoh, 180 à l'EP Tapon, 240 à l'EP de Somié, 170 à l'EPB de Somié, 180 à l'EP Yokassala, 65 à l'EPB de Sarki Baka, 126 à l'EP Nassarao, 151 à l'EPB de Kouroum, 198 à l'EPB Lingam, 118 à l'EP Lingam, 259 à l'EP grpe 1 Songkolong, 173 à l'EP grpe2 Songkolong, 219 à l'EPB de Songkolong, 200 à l'EPB Mbiridjom, 168 à l'EP Mbiridjom, 165 à l'EPB kimi Pétel, 180 à l'EPB Mayo Muka, 193 à l'EP Kimi Pétel, 60 à l'EP King Kong, 180 à l'EP Mossilika, 170 à l'EP Ali Mali, 180 à l'EPB Fouabang, 111 à l'EPB Zambe, 117 à l'EP Loumndé, 142 à l'EP Hainaré Labarré, 180 à l'EP Hainaré Mbororo, 180 à l'EPB Malin, 180 à l'EP King Kong II, 210 à l'EP Fidjah, 120 à l'EP Atta pétel, 178 à l'EP Atta, 73 à l'EPB Atta, 114 à l'EP Konsen Konser, 180 à l'EPB Konsen Konser, 180 à l'EP New Ngon, 160 à l'EP de Boitikong I, 152 à l'EP Tong, 180 à l'EPB Duabang, 180 à l'Kipo Bandam, 165 à l'EPB Long Grass, 225 à GBPS de New Gong, 297 à GBPS Fih-Djah) ;</p> <p><b>566 X1 800 000 = 1 018 800 000 FCFA</b></p>		

<p>1.2.3 Réhabilitation de 62 salles de classe (1 à EPB Bankim groupe A, 5 à l'école Sainte Marie de Bankim, 1 à EPP protestante de Bankim, 2 à EP Glory, 1 à EP Gbandji, 3 à EP Cité Sonel, 1 à EPPB Cité Sonel, 1 à EP Ngatti, 3 à EPC Bandam, 4 à EP Nyamboya, 3 à EPC Nyamboya, 1 à EPP Yimbéré, 1 à EP de Ndoumdjandji, 1 à EP Ndem-Ndem, 4 à EP de Somié, 1 à EPP de Somié, 1 à EPB de Kouroum, 1 à EP de Lingam, 1 à EP groupe 1 de Songkolong, 3 à EPB de Songkolong, 1 à EPP de Songkolong, 1 à EPB de Mbiridjom, 1 à EP Kimi Pétel, 1 à EP King Kong, 1 à EP Fidjah, 1 à EPB Atta, 2 à EP Konsen Konser et 1 à EPP Djang et Tong)</p> <p><b>62 X 1 000 000 = 62 000 000 FCFA</b></p>		
<p>1.2.4 Construction de 42 blocs des latrines dans les écoles suivantes : EP pilote B, EP bilingue B, EP quartier Bamoun, EP Glory, EPB de Gbandji, EP de Boitikong I, EP de Ngatti, EPB de Moinkoing, EP de Moinkoing, EP de Magam, EP de Kongui Zouem, EP groupe II de Nyamboya, EPB de Nyamboya, EP de Ndoumdjandji II, EP de Zina, EP de Ndem-Ndem, EP de Dem-Dem II, EPB de Tchamba, EP de Bondjanga, EP de Kongui-Douoh, EP de Tapon, EPB de Somié, EP de Yokassala, EP de Nassarao, EPB de Kouroum, EPB de Kimi Pétel, EPB de Mayo Muka, EP de Kimi Pétel, EP de Mossilika, EP d'Ali Mali, EP de Fouabang, EPB de Zambé, EP de Haïnaré Mbororo, EPB de Malin, EP de King Kong, EPB de Konsen Konser, EP de Boitikong, EP de Tong, EPB de Duabang, EP de Kipo Bandam et EP de Long Grass)</p> <p><b>42 X 3 000 000 = 126 000 000 FCFA</b></p>		
<p>1.2.5 Construction de 88 clôtures dans les écoles primaires (toutes les écoles primaires en dehors de l'école pilote groupe A de Bankim et de l'EPC d'Atta)</p> <p><b>90 X 5 000 000 = 450 000 000 FCFA</b></p>		
<p>1.2.6 construction des cantines scolaires dans toutes les écoles</p> <p><b>42 X 3 000 000 = 126 000 000 FCFA</b></p>		
<p>1.2.7 Construction de 82 points d'eau aménagés dans toutes les écoles en dehors de l'école protestante de Bankim, école bilingue groupe A de Bankim, EPB de Lingam, EP groupe 1 de Songkolong, EP d'Atta, EPB Atta et EPC Atta</p> <p><b>82 X 8 000 000 = 656 000 000 FCFA</b></p>		
<p>1.2.8 Aménagement des aires de jeux dans toutes les écoles primaires</p> <p><b>90 X 3 000 000 = 270 000 000 FCFA</b></p>		

#### **Cadre estimatif du secteur éducation de base (en FCFA)**

- ❖ Total investissement = 8 534 480 000
- ❖ Total fonctionnement = 853 448 000
- ❖ Imprévus = 187 758 560
- ❖ **TOTAL ESTIMATIF = 9 575 686 560**

## 4.2.7 Arts et culture

### Problème central : Difficulté de promouvoir les activités culturelles de la commune de Bankim

Stratégie		Indicateurs par niveaux de la stratégie et Sources		Suppositions	Indicateurs de suppositions et sources	
Niveaux	Formulations	Indicateurs	Sources		Indicateurs	Sources
<b>Objectif global :</b>	<b>Promouvoir les activités culturelles dans la commune</b>	- Nombre de valeurs culturelles existantes sauvegardées ; - Nombre d'infrastructures culturelles construites et opérationnelles	- Rapport de la commune ; - Rapport de la Sous-préfecture.	- Implication et volonté du MINCULTURE - Les financements de l'État et d'autres bailleurs de fonds sont disponibles.	<b>209 000 000 FCFA mobilisés</b>	- Journaux des projets BIP ; - Plan d'actions du MINCULTURE ; - Comptes administratifs.
<b>Objectif spécifique 1 :</b>	<b>Sauvegarder les valeurs culturelles existantes</b>	Nombre de valeurs culturelles existantes sauvegardées	Rapport de la commune	- Les financements de l'État et d'autres bailleurs de fonds sont disponibles.	<b>29 000 000 FCFA mobilisés</b>	- Journaux des projets BIP ; - Plan d'actions du MINCULTURE ; - Comptes administratifs.
<b>Objectif spécifique 2 :</b>	<b>Construire et équiper les infrastructures culturelles</b>	Nombre d'infrastructures culturelles construites et opérationnelles	Rapport de la commune	- Les financements de l'État et d'autres bailleurs de fonds sont disponibles.	<b>180 000 000 FCFA mobilisés</b>	- Journaux des projets BIP ; - Plan d'actions du MINCULTURE ; - Comptes administratifs.
Résultats (Axes stratégiques)	1.1 : Toutes les valeurs culturelles sont sauvegardées	Nombre de valeurs culturelles sauvegardées	Rapport de la commune	- Les financements de l'État et d'autres bailleurs de fonds sont disponibles.		- Journaux des projets BIP ; - Plan d'actions du MINCULTURE ; - Comptes administratifs.
	2.1 : Les infrastructures culturelles sont construites et opérationnelles	Nombre d'infrastructures culturelles construites et opérationnelles.	Rapport de la commune	- Les financements de l'État et d'autres bailleurs de fonds sont disponibles.		- Journaux des projets BIP ; - Plan d'actions du MINCULTURE ; - Comptes administratifs.
<b>Activités</b>						
<b>Pour résultats de l'objectif 1 :</b>				<b>Pour résultats de l'objectif 2 :</b>		
1.1.1 Appui à l'organisation des festivals culturels dans la commune chaque année <b>Forfait 20 000 000 FCFA</b>				2.1.2 construction de 03 maisons de la culture (Bankim, Nyamboya et Songkolong ) <b>3 X 30 000 000 = 90 000 000 FCFA</b>		
1.1.2 Sensibilisation des jeunes à s'intéresser davantage à leur culture <b>1 X 3 000 000 = 3 000 000 FCFA</b>				2.1.3 Construction et équipement de 03 musées (tikar à Bankim, mambila à Atta et kwandja à Nyamboya) <b>3 X 30 000 000 = 90 000 000 FCFA</b>		
1.1.3 Sensibilisation des patriarches à assurer la transmission de la culture aux jeunes <b>1 X 3 000 000 = 3 000 000 FCFA</b>				2.1.4 Plaidoyer pour la mise en place d'un service d'encadrement des arts et de la culture <b>PM</b>		
1.1.4 Sensibilisation des populations sur la pratique des rites traditionnelles <b>1 X 3 000 000 = 3 000 000 FCFA</b>						
1.1.5 Plaidoyer pour la mise en place d'un fonds d'accompagnement et de soutien des artistes musiciennes locales <b>PM</b>						

#### Cadre estimatif du secteur de la culture (en FCFA)

- ❖ Total investissement = 209 000 000
- ❖ Total fonctionnement = 20 900 000
- ❖ Imprévus = 4 180 000
- ❖ **TOTAL ESTIMATIF = 234 080 000**

## 4.2.8 Promotion de la femme et de la famille

Problème central : Difficulté pour les femmes et les familles vulnérables à s'épanouir.

Stratégie		Indicateurs par niveaux de la stratégie et Sources		Suppositions	Indicateurs de suppositions et sources	
Niveaux	Formulations	Indicateurs	Sources		Indicateurs	Sources
<b>Objectif Global :</b>	<b>Créer des conditions favorables à l'épanouissement des femmes et des familles vulnérables dans la commune de Bankim</b>	- Taux d'amélioration de l'encadrement des femmes et des familles réalisé ; - Taux de réduction des pesanteurs socioculturelles à l'endroit des femmes et des jeunes réalisé.	- Rapport de la commune ; - Rapport de la DDPROFF ; - PV de réception des travaux ; - Rapport du comité de suivi-évaluation du plan	- Volonté du MINPROF ; - Les financements de l'État et d'autres bailleurs de fonds sont disponibles ; - Adéquation des ressources transférées.	<b>179 000 000 FCFA mobilisés</b>	- Journal des projets BIP ; - stratégie sectorielle du MINPROF ; - Comptes administratifs de la commune.
<b>Objectif spécifique 1 :</b>	<b>Améliorer l'encadrement des femmes et des familles vulnérables.</b>	Nombre de femmes et familles vulnérables encadrées	- Rapport de la commune ; - Rapport de la DDPROFF ; - PV de réception des travaux ; - Rapport du comité de suivi-évaluation du plan	- Volonté du MINPROF ; - Les financements de l'État et d'autres bailleurs de fonds sont disponibles ; - Adéquation des ressources transférées.	<b>150 000 000 FCFA mobilisés</b>	- Journal des projets BIP ; - stratégie sectorielle du MINPROF ; - Comptes administratifs de la commune.
<b>Objectif spécifique 2 :</b>	<b>Réduire considérablement les pesanteurs socioculturelles à l'endroit des jeunes filles et des femmes.</b>	Taux de réduction des pesanteurs socioculturelles à l'endroit des femmes et des jeunes réalisé.	- Rapport de la commune ; - Rapport de la DDPROFF ; - Rapport du comité de suivi-évaluation du plan	- Volonté du MINPROF ; - Les financements de l'État et d'autres bailleurs de fonds sont disponibles ; - Adéquation des ressources transférées.	<b>29 000 000 FCFA mobilisés</b>	- Journal des projets BIP ; - stratégie sectorielle du MINPROF ; - Comptes administratifs de la commune.
Résultats (Axes stratégiques)	1.1 : Des structures d'encadrement des femmes et des familles vulnérables sont mises en place.	Nombre d'infrastructures d'encadrement des femmes construites et opérationnelles ;	- Rapport de la commune ; - Rapport de la DDPROFF ; - PV de réception des travaux ; - Rapport du comité de suivi-évaluation du plan	- Volonté du MINPROF ; - Les financements de l'État et d'autres bailleurs de fonds sont disponibles ; - Adéquation des ressources transférées.	<b>150 000 000 FCFA mobilisés</b>	- Journal des projets BIP ; - stratégie sectorielle du MINPROF ; - Comptes administratifs de la commune.
	1.2 : Des femmes et des familles vulnérables sont appuyées pour leur insertion professionnelle.	Nombre des femmes et familles vulnérables appuyées pour l'insertion professionnelle	- Rapport de la commune ; - Rapport de la DDPROFF ; - PV de réception des travaux ; - Rapport du comité de suivi-évaluation du plan	- Volonté du MINPROF ; - Les financements de l'État et d'autres bailleurs de fonds sont disponibles ; - Adéquation des ressources transférées.	PM	- Journal des projets BIP ; - stratégie sectorielle du MINPROF ; - Comptes administratifs de la commune.
	2.1 Le nombre des jeunes filles a considérablement augmenté au secondaire	Taux d'amélioration de l'indice de parité fille/garçon réalisé dans les établissements secondaires	- Rapport de la commune ; - Rapport de la DDPROFF ; - Rapport du comité de suivi-évaluation du plan	- Volonté du MINPROF ; - Les financements de l'État et d'autres bailleurs de fonds sont disponibles ; - Adéquation des ressources transférées.	<b>10 000 000 FCFA mobilisés</b>	- Journal des projets BIP ; - stratégie sectorielle du MINPROF ; - Comptes administratifs de la commune.

	2.2 Les mariages légaux sont de plus en plus célébrés dans la commune.	Nombre de mariages légaux célébrés chaque année dans la commune	- Rapport de la commune ; - Rapport de la DDPROFF ; - Rapport du comité de suivi-évaluation du plan	- Volonté du MINPROF ; - Les financements de l'État et d'autres bailleurs de fonds sont disponibles ; - Adéquation des ressources transférées.	<b>19 000 000 FCFA mobilisés</b>	- Journal des projets BIP ; - stratégie sectorielle du MINPROF ; - Comptes administratifs de la commune.
<b>Activités</b>						
<b>Pour résultats de l'objectif 1 :</b>				<b>Pour résultats de l'objectif 2 :</b>		
1.1.1 Plaidoyer pour la création d'un centre d'encadrement de la femme et de la famille à Bankim <b>PM</b>				2.1.1 Sensibilisation des parents de l'importance de l'éducation de la jeune fille surtout après le primaire <b>1 X 5 000 000 = 5 000 000 FCFA</b>		
1.1.2 Construction et équipement de 05 maisons d'insertion socioprofessionnelle des femmes (Bankim, Diekie, Nyamboya, Songkolong et Atta centre) <b>5 X 30 000 000 = 150 000 000 FCFA</b>				2.1.2 Sensibilisation des femmes sur l'entrepreneuriat local <b>1 X 5 000 000 = 5 000 000 FCFA</b>		
1.2.1 Plaidoyer pour la création d'un fonds communal d'installation des jeunes filles formées <b>PM</b>				2.2.1 Sensibilisation des époux sur l'égalité du genre <b>1 X 5 000 000 = 5 000 000 FCFA</b>		
1.2.2 Plaidoyer pour la mise en place d'un fonds de financement des activités génératrices des revenus des femmes <b>PM</b>				2.2.2 Promotion et vulgarisation des mariages à l'état civil <b>1 X 3 000 000 = 3 000 000 FCFA</b>		
1.2.3 Plaidoyer pour la mise en place d'un fonds d'assistance et d'encadrement de proximité des familles vulnérables et des veuves <b>PM</b>				2.2.3 Sensibilisation des couples sur les avantages des mariages légaux <b>1 X 3 000 000 = 3 000 000 FCFA</b>		
1.2.4 plaidoyer pour la création d'une délégation d'arrondissement de la promotion de la femme et de la famille <b>PM</b>				2.2.4 Organisation chaque année des mariages collectifs <b>Forfait 10 000 000 FCFA</b>		
				2.2.5 Sensibilisation des couples sur le planning familial <b>1 X 3 000 000 = 3 000 000 FCFA</b>		

#### **Cadre estimatif du secteur de la promotion de la femme et de la famille (en FCFA)**

- ❖ Total investissement = 179 000 000
- ❖ Total fonctionnement = 17 900 000
- ❖ Imprévus = 3 580 000
- ❖ **TOTAL ESTIMATIF = 200 480 000**

## 4.2.9 Affaires Sociales

### Problème central : Difficulté d'apporter un meilleur encadrement aux personnes vulnérables

Stratégie		Indicateurs par niveaux de la stratégie et Sources		Suppositions	Indicateurs de suppositions et sources	
Niveaux	Formulations	Indicateurs	Sources		Indicateurs	Sources
Objectif global :	<b>Garantir un meilleur encadrement aux personnes vulnérables</b>	- Nombre de personnes vulnérables encadrées dans l'ensemble de la commune ; - Nombre des handicapés appuyés dans l'insertion professionnelle.	- Rapport de la commune ; - Rapport de la DDAS ; - Rapport du comité de suivi-évaluation de mise en œuvre du plan	- Volonté de l'État ; - Les financements de l'État et d'autres bailleurs de fonds sont disponibles ; - Adéquation des ressources transférées.	<b>730 000 000 FCFA mobilisés.</b>	- Journal des projets BIP ; - comptes administratifs de la commune ; - stratégie du MINAS.
Objectif spécifique 1	<b>Améliorer l'assistance apportée aux personnes vulnérables</b>	- Nombre d'infrastructures d'encadrement des personnes vulnérables construites et opérationnelles ; - Nombre d'handicapés ayant bénéficié d'aides et des secours.	- Rapport de la commune ; - Rapport de la DDAS ; - Rapport du comité de suivi-évaluation de mise en œuvre du plan ; - Divers PV de réception.	- Volonté de l'État ; - Les financements de l'État et d'autres bailleurs de fonds sont disponibles ; - Adéquation des ressources transférées.	<b>715 000 000 FCFA mobilisés</b>	- Journal des projets BIP ; - comptes administratifs de la commune ; - stratégie du MINAS.
Objectif spécifique 2	<b>Appuyer tous les handicapés dans l'insertion professionnelle.</b>	Nombre des handicapés appuyés dans l'insertion professionnelle	- Rapport de la commune ; - Rapport de la DDAS ; - Rapport du comité de suivi-évaluation de mise en œuvre du plan	- Volonté de l'État ; - Les financements de l'État et d'autres bailleurs de fonds sont disponibles ; - Adéquation des ressources transférées.	<b>15 000 000 FCFA mobilisés.</b>	- Journal des projets BIP ; - comptes administratifs de la commune ; - stratégie du MINAS.
Résultats (Axes stratégiques)	1.1 : Les services en charge des affaires sociales sont dotés d'infrastructures et d'équipements de qualité.	Nombre de services en charges des affaires sociales dotés d'infrastructures et d'équipements	- Rapport de la commune ; - Rapport de la DDAS ; - Rapport du comité de suivi-évaluation de mise en œuvre du plan ; - Divers PV de réception	- Volonté de l'État ; - Les financements de l'État et d'autres bailleurs de fonds sont disponibles ; - Adéquation des ressources transférées.	<b>696 000 000 FCFA mobilisés.</b>	- Journal des projets BIP ; - comptes administratifs de la commune ; - stratégie du MINAS.
	1.2 : Toutes les personnes vulnérables sont assistées.	Nombre de personnes vulnérables assistées	- Rapport de la commune ; - Rapport de la DDAS ; - Rapport du comité de suivi-évaluation de mise en œuvre du plan	- Volonté de l'État ; - Les financements de l'État et d'autres bailleurs de fonds sont disponibles ; - Adéquation des ressources transférées.	<b>20 000 000 FCFA mobilisés.</b>	- Journal des projets BIP ; - comptes administratifs de la commune ; - stratégie du MINAS.

	2.1 Tous les handicapés sont formés chaque année	Nombre d'handicapés formés chaque année	- Rapport de la commune ; - Rapport de la DDAS ; - Rapport du comité de suivi-évaluation de mise en œuvre du plan	- Volonté de l'État ; - Les financements de l'État et d'autres bailleurs de fonds sont disponibles ; - Adéquation des ressources transférées.	<b>10 000 000 FCFA mobilisés.</b>	- Journal des projets BIP ; - comptes administratifs de la commune ; - stratégie du MINAS.
	2.2 Tous les handicapés sont appuyés dans l'insertion professionnelle	Nombre d'handicapés appuyés dans l'insertion professionnelle	- Rapport de la commune ; - Rapport de la DDAS ; - Rapport du comité de suivi-évaluation de mise en œuvre du plan	- Volonté de l'État ; - Les financements de l'État et d'autres bailleurs de fonds sont disponibles ; - Adéquation des ressources transférées.	<b>5 000 000 FCFA mobilisés.</b>	- Journal des projets BIP ; - comptes administratifs de la commune ; - stratégie du MINAS.
<b>Activités</b>						
<b>Pour résultats de l'objectif 1 :</b>			<b>Pour résultats de l'objectif 2 :</b>			
1.1.1 Plaidoyer pour la création d'un centre social à Songkolong <b>PM</b>			2.1.1 Structuration des groupes vulnérables en organisations à caractère économique et social <b>1 X 5 000 000 = 5 000 000 FCFA</b>			
1.1.2 Rétablissement de l'énergie électrique au centre des affaires sociales de Bankim <b>1 X 500 000 = 500 000 FCFA</b>			2.1.2 Renforcement du centre social de Bankim en personnel qualifié <b>PM</b>			
1.1.3 Plaidoyer pour l'octroi d'un site pouvant abriter les services des affaires sociales <b>PM</b>			2.1.3 Restructuration de l'organisation des associations des handicapés <b>1 X 5 000 000 = 5 000 000 FCFA</b>			
1.1.4 Construction et équipement du centre d'arrondissement des affaires sociales <b>1 X 25 000 000 = 25 000 000 FCFA</b>			2.2.1 Augmentation de l'enveloppe de financement pour le suivi et l'accompagnement des personnes vulnérables <b>PM</b>			
1.1.5 Equipement du Centre Social en matériels informatiques et roulant <b>(1 X 2 000 000) + (1 X 2 000 000) = 4 000 000 FCFA</b>			2.2.2 Assurer la réinsertion socio-économique des personnes socialement vulnérables <b>1 X 5 000 000 = 5 000 000 FCFA</b>			
1.1.6 Equipement du centre des affaires sociales de Bankim en mobilier de bureau <b>1 X 1 000 000 = 1 000 000 FCFA</b>			2.2.3 Amélioration du financement des activités génératrices des revenus issues des personnes vulnérables <b>PM</b>			
1.1.7 Création, construction et équipement d'un centre d'encadrement des personnes vulnérables à Bankim <b>1 X 40 000 000 = 40 000 000 FCFA</b>			2.2.4 Augmentation des lignes de crédit destinées aux couches vulnérables <b>PM</b>			
1.2.1 Rendre effectif la ligne d'assistance et d'intervention sociale à la Commune <b>PM</b>						
1.2.2 Plaidoyer pour la mise sur pied d'une caisse d'avance pour les interventions d'urgence <b>PM</b>						
1.2.3 Appuis multiformes aux handicapés et personnes vulnérables <b>Forfait 20 000 000 FCFA</b>						

1.2.4 Renforcement de l'appui aux personnes vulnérables en aide et secours <b>PM</b>	
1.2.5 Mise en place de la commission communal d'attribution des aides et secours conformément au décret du premier ministre relatif à la décentralisation (volet aide et secours) <b>PM</b>	
1.2.6 Encadrement de proximité des personnes vulnérables <b>PM</b>	

**Cadre estimatif du secteur des affaires sociales (en FCFA)**

- ❖ Total investissement = 730 000 000
- ❖ Total fonctionnement = 73 000 000
- ❖ Imprévus = 14 600 000
- ❖ **TOTAL ESTIMATIF = 817 600 000**



## 4.2.10 Eau et énergie

### Sous-secteur Eau

#### Problème central : Difficulté d'accès à l'eau potable

Stratégie		Indicateurs par niveaux de la stratégie et Sources		Suppositions	Indicateurs de suppositions et sources	
Niveaux	Formulations	Indicateurs	Sources		Indicateurs	Sources
Objectif global	Améliorer l'accès des populations à l'eau potable	- Nombre de localités dotées d'infrastructures de production et de distribution de l'eau potable ; - Nombre d'ouvrages hydrauliques ayant des comités de gestion opérationnels.	- Rapport de la commune ; - Rapport de la DDEE ; - PV de réception divers - Rapport de comité de suivi-évaluation du PCD.	- Les financements de l'État et d'autres bailleurs de fonds sont disponibles ; - Adéquation des ressources transférées.	<b>963 100 000 FCFA mobilisés</b>	- Journal des projets BIP ; - des conventions signées ; - stratégie du MINEE ; - contrats signés avec d'autres bailleurs de fonds ; - Comptes administratifs.
Objectif spécifique 1	Faciliter l'accès aux infrastructures de production et de distribution de l'eau potable	Nombre de localités dotées d'infrastructures de production et de distribution de l'eau potable.	- Rapport de la commune ; - Rapport de la DDEE ; - PV de réception divers - Rapport de comité de suivi-évaluation du PCD.	- Les financements de l'État et d'autres bailleurs de fonds sont disponibles ; - Adéquation des ressources transférées.	<b>932 100 000 FCFA mobilisés</b>	- Journal des projets BIP ; - des conventions signées ; - stratégie du MINEE ; - contrats signés avec d'autres bailleurs de fonds ; - Comptes administratifs.
Objectif spécifique 2	Garantir la pérennisation des ouvrages hydrauliques	Nombre d'ouvrages hydrauliques ayant des comités de gestion opérationnels	- Rapport de la commune ; - Rapport de la DDEE ; - Rapport de comité de suivi-évaluation du PCD.	- Les financements de l'État et d'autres bailleurs de fonds sont disponibles ; - Adéquation des ressources transférées.	<b>31 000 000 FCFA mobilisés</b>	- Journal des projets BIP ; - des conventions signées ; - stratégie du MINEE ; - contrats signés avec d'autres bailleurs de fonds ; - Comptes administratifs.
Résultats (Axes stratégiques)	1.1 : Des villages sont dotés d'ouvrages hydrauliques.	Nombre de villages dotés d'ouvrages hydrauliques.	- Rapport de la commune ; - Rapport de la DDEE ; - PV de réception divers - Rapport de comité de suivi-évaluation du PCD.	- Les financements de l'État et d'autres bailleurs de fonds sont disponibles ; - Adéquation des ressources transférées.	<b>899 300 000 FCFA mobilisés</b>	- Journal des projets BIP ; - des conventions signées ; - stratégie du MINEE ; - contrats signés avec d'autres bailleurs de fonds ; - Comptes administratifs.
	1.2 L'offre en eau potable s'est améliorée dans la ville de Bankim	Niveau d'amélioration en eau potable dans la ville de Bankim réalisé	- Rapport de la commune ; - Rapport de la DDEE ; - PV de réception divers - Rapport de comité de suivi-évaluation du PCD.	- Les financements de l'État et d'autres bailleurs de fonds sont disponibles ; - Adéquation des ressources transférées.	<b>32 800 000 FCFA mobilisés</b>	- Journal des projets BIP ; - des conventions signées ; - stratégie du MINEE ; - contrats signés avec d'autres bailleurs de fonds ; - Comptes administratifs.

	2.1 Tous les ouvrages hydrauliques disposent des comités de gestion opérationnels	Nombre d'ouvrages hydrauliques ayant des comités de gestion opérationnels	- Rapport de la commune ; - Rapport de la DDEE ; - Rapport de comité de suivi-évaluation du PCD.	- Les financements de l'État et d'autres bailleurs de fonds sont disponibles ; - Adéquation des ressources transférées.	<b>31 000 000 mobilisés</b> FCFA	- Journal des projets BIP ; - des conventions signées ; - stratégie du MINEE ; - contrats signés avec d'autres bailleurs de fonds ; - Comptes administratifs.
<b>Activités</b>						
<b>Pour résultats de l'objectif 1 :</b>			<b>Pour résultats de l'objectif 2 :</b>			
<p>1.1.1 Construction de 110 forages équipés de pompe à motricité humaine dans certains villages de la commune (1 à Nyakong – Mapé, 1 à Gbandji, 1 à Cité-Sonel, 1 à Boitikong II, 1 à Mibellong, 1 à Klong, 1 à Mvou, 1 à Tchim, 1 à Kongui-Nzouem, 1 à Magam, 1 à Nyakong, 1 à Kweh, 1 à Bough, 1 à Ndoumdjandji II, 1 à Ndoumdjom, 1 à Ndem-ndem, 1 à Ndem-Dem II, 1 à Kongui-douoh, 1 à Tapon, 1 à Kwi Dang, 1 à Kotti (Guembeh), 1 à Yokassala, 1 à Nassarao, 1 à Mbiridjom, 1 à Mayo Muka, 1 à Mossilika, 1 à Fouabang, 1 à Vourgoing, 1 à Zambe, 1 à HainaréLabaré, 1 à Malin, 1 à Ndeh ( kpongong II ), 1 à Malem, 1 à New Ngon, 1 à Moweh, 1 à Djap, 1 à New Group, 1 à Tchiyambo, 1 à Fingon, 1 à Boitikong I, 1 à Boitikong III, 1 à KipoBandam, 1 à Gbétok, , 1 à Gnagni, 1 à Zina, 1 à Nakan II, 1 à Djang I, 1 à Kinkong II, 1 à Vroum, 2 à Glory, 2 à Mongbé, 2 à Ngatti, 2 à Moinkoing, 2 à Biamao, 2 à Bondjanga, 2 à SarkiBaka, 2 à Kwar I, 2 à KonsenKonser (Bini), 2 à Sa'a, 2 à Duabang, 2 à Long Gass, 3 à Bougam Marché, 3 à Bougam Village, 3 à Bandam, 3 à Yimbéré, 3 à Nakan I, 3 à Djitem, 3 à Kwar II, 3 à Fivouri, 4 à Tchamba, 4 à Koumtchoum et 5 à Kila)</p> <p><b>110 X 8 000 000 = 880 000 000 FCFA</b></p>			<p>2.1.1 Redynamisation de tous les comités de gestion des points d'eau aménagés</p> <p><b>Forfait 5 000 000 FCFA</b></p>			
<p>1.1.2 étude de faisabilité en vue de la réalisation de 10 adductions d'eau dans certains villages de la commune avec 113 bornes fontaines (Dieki avec 5 bornes fontaines, Bandam avec 5 bornes fontaines, Nyamboya avec 18 bornes fontaines, Ndoumdjandji avec 7 bornes fontaines, Lingam avec 6 bornes fontaines, Songkolong avec 16 bornes fontaines, Kimi Pétel avec 18 bornes fontaines, Ali Mali avec 11 bornes fontaines, Atta Centre avec 18 bornes fontaines et Hainaré Bororo avec 9 bornes fontaines)</p> <p><b>10 X 1 000 000 = 10 000 000 FCFA</b></p>			<p>2.1.2 Mise en place des nouveaux comités de gestion pour les points d'eau qui n'en ont pas encore</p> <p><b>Forfait 3 000 000 FCFA</b></p>			
<p>1.1.3 Étude de faisabilité en vue de la réhabilitation de 20 forages ( Bankim ville (3) ; Gbandji (1) ; Dieki (1) ; Tchim (1) ; Bandam (2) ; Nyakong (1) ; Nyamboya (2) ; Mbiridjom (1) ; Kouroum (1) ; Lingam (1) ; Songkolong (1) ; King Kong (1) ; Atta centre (3) ; Tong (1))</p> <p><b>20 X 100 000 = 2 000 000 FCFA</b></p>			<p>2.1.3 Formation de tous les comités de gestion mis en place et artisans réparateurs</p> <p><b>Forfait 20 000 000 FCFA</b></p>			
<p>1.1.4 Étude de faisabilité en vue de la réhabilitation de 13 puits à pompe à motricité humaine (Cité sonel (1) ; Dieki (1) ; Biamao (1) ; Bandam (1) ; Nyagong (1) ; NdemNdem (1) ; Lingam (1) ; Songkolong (2) ; Kimi Petel (1) ; Fivouri (1) ; KonsenKonser (1) ; Koumtchoum (1))</p> <p><b>13 X 100 000 = 1 300 000 FCFA</b></p>			<p>2.1.4 Mise en place dans chaque canton d'un artisan réparateur équipé</p> <p><b>Forfait 3 000 000 FCFA</b></p>			
<p>1.1.5 Étude de faisabilité en vue de la réhabilitation du scan water de Songkolong et de ses 6 bornes fontaines</p> <p><b>1 X 2 000 000 = 2 000000 FCFA</b></p>						

1.1.6 Étude de faisabilité en vue de l'extension de l'adduction d'eau de Somié dans d'autres villages environnants <b>Forfait 2 000 000 FCFA</b>	
1.2.1 Étude de faisabilité en vue de l'extension du réseau d'adduction de la CDE de Bankim avec augmentation des bornes fontaines <b>1 X 1 000 000 = 1 000 000 FCFA</b>	
1.2.2 Étude de faisabilité en vue de la réhabilitation de 06 bornes fontaines de la ville de Bankim <b>6 X 100 000 = 600 000 FCFA</b>	
1.2.4 Étude de faisabilité en vue du remplacement des conduites d'eau de la CDE de Bankim <b>Forfait 1 000 000 FCFA</b>	
1.2.5 Electrification de la station de traitement d'eau de la CDE de la ville de Bankim <b>Forfait 10 000 000 FCFA</b>	
1.2.6 Renforcement de la capacité de l'usine de production d'eau de la CDE de la ville de Bankim <b>Forfait 20 000 000 FCFA</b>	
1.2.7 Étude de faisabilité en vue de la réhabilitation du château de la CDE de Bankim <b>Forfait 200 000 FCFA</b>	

**Cadre estimatif du sous-secteur eau (en FCFA)**

- ❖ Total investissement = 963 100 000
- ❖ Total fonctionnement = 96 310 000
- ❖ Imprévus = 21 188 200
- ❖ **TOTAL ESTIMATIF = 1 080 598 200**

## Eau et énergie

### Sous-secteur Energie, assainissement et produits pétroliers

Problème central : Difficulté d'accès à l'énergie électrique, à un environnement saint et à une bonne utilisation des produits pétroliers

Stratégie		Indicateurs par niveaux de la stratégie et Sources		Suppositions	Indicateurs de suppositions et sources	
Niveaux	Formulations	Indicateurs	Sources		Indicateurs	Sources
Objectif global	Améliorer l'accès des populations à l'énergie électrique, à un environnement saint et à une bonne utilisation des produits pétroliers	<ul style="list-style-type: none"> <li>- Nombre de localités dotées d'infrastructures de production et de distribution du courant électrique;</li> <li>- Nombre de villages ayant un environnement saint ;</li> <li>- Nombre d'acteurs des produits pétroliers structurés.</li> </ul>	<ul style="list-style-type: none"> <li>- Rapport de la commune ;</li> <li>- Rapport de la DDEE ;</li> <li>- PV de réception divers</li> <li>- Rapport de comité de suivi-évaluation du PCD.</li> </ul>	<ul style="list-style-type: none"> <li>- Les financements de l'État et d'autres bailleurs de fonds sont disponibles ;</li> <li>- Adéquation des ressources transférées.</li> </ul>	<b>495 000 000 FCFA mobilisés</b>	<ul style="list-style-type: none"> <li>- Journal des projets BIP ;</li> <li>- des conventions signées ;</li> <li>- stratégie du MINEE ;</li> <li>- contrats signés avec d'autres bailleurs de fonds ;</li> <li>- Comptes administratifs.</li> </ul>
Objectif spécifique 1	Faciliter l'accès des populations à l'énergie électrique	<ul style="list-style-type: none"> <li>- Nombre de localités dotées d'infrastructures de production et de distribution du courant électrique.</li> </ul>	<ul style="list-style-type: none"> <li>- Rapport de la commune ;</li> <li>- Rapport de la DDEE ;</li> <li>- PV de réception divers</li> <li>- Rapport de comité de suivi-évaluation du PCD.</li> </ul>	<ul style="list-style-type: none"> <li>- Les financements de l'État et d'autres bailleurs de fonds sont disponibles ;</li> <li>- Adéquation des ressources transférées.</li> </ul>	<b>380 000 000 FCFA mobilisés</b>	<ul style="list-style-type: none"> <li>- Journal des projets BIP ;</li> <li>- des conventions signées ;</li> <li>- stratégie du MINEE ;</li> <li>- contrats signés avec d'autres bailleurs de fonds ;</li> <li>- Comptes administratifs.</li> </ul>
Objectif spécifique 2	Assainir l'environnement et réglementer l'utilisation des produits pétroliers	<ul style="list-style-type: none"> <li>- Nombre de villages ayant un environnement saint ;</li> <li>- Nombre d'acteurs des produits pétroliers structurés.</li> </ul>	<ul style="list-style-type: none"> <li>- Rapport de la commune ;</li> <li>- Rapport de la DDEE ;</li> <li>- Rapport de comité de suivi-évaluation du PCD.</li> </ul>	<ul style="list-style-type: none"> <li>- Les financements de l'État et d'autres bailleurs de fonds sont disponibles ;</li> <li>- Adéquation des ressources transférées.</li> </ul>	<b>115 000 000 FCFA mobilisés</b>	<ul style="list-style-type: none"> <li>- Journal des projets BIP ;</li> <li>- des conventions signées ;</li> <li>- stratégie du MINEE ;</li> <li>- contrats signés avec d'autres bailleurs de fonds ;</li> <li>- Comptes administratifs.</li> </ul>
Résultats (Axes stratégiques)	1.1 : Au moins 50% des villages sont électrifiés.	Nombre de villages électrifiés.	<ul style="list-style-type: none"> <li>- Rapport de la commune ;</li> <li>- Rapport de la DDEE ;</li> <li>- PV de réception divers</li> <li>- Rapport de comité de suivi-évaluation du PCD.</li> </ul>	<ul style="list-style-type: none"> <li>- Les financements de l'État et d'autres bailleurs de fonds sont disponibles ;</li> <li>- Adéquation des ressources transférées.</li> </ul>		<ul style="list-style-type: none"> <li>- Journal des projets BIP ;</li> <li>- des conventions signées ;</li> <li>- stratégie du MINEE ;</li> <li>- contrats signés avec d'autres bailleurs de fonds ;</li> <li>- Comptes administratifs.</li> </ul>
	1.2 L'environnement est saint dans tous les villages et les acteurs des produits pétroliers sont structurés.	<ul style="list-style-type: none"> <li>- Nombre de villages ayant un environnement saint ;</li> <li>- Nombre d'acteurs des produits pétroliers structurés.</li> </ul>	<ul style="list-style-type: none"> <li>- Rapport de la commune ;</li> <li>- Rapport de la DDEE ;</li> <li>- Rapport de comité de suivi-évaluation du PCD.</li> </ul>	<ul style="list-style-type: none"> <li>- Les financements de l'État et d'autres bailleurs de fonds sont disponibles ;</li> <li>- Adéquation des ressources transférées.</li> </ul>		<ul style="list-style-type: none"> <li>- Journal des projets BIP ;</li> <li>- des conventions signées ;</li> <li>- stratégie du MINEE ;</li> <li>- contrats signés avec d'autres bailleurs de fonds ;</li> <li>- Comptes administratifs.</li> </ul>
<b>Activités</b>						
<b>Pour résultats de l'objectif 1 :</b>				<b>Pour résultats de l'objectif 2 :</b>		

1.1.1 Plaidoyer pour le raccordement électrique de la Mapé à Malentouen <b>MP</b>	2.1.1 Réglementation de la vente du carburant dans l'ensemble de la commune <b>PM</b>
1.1.2 Étude de faisabilité en vue du remplacement des poteaux électriques vieillissants <b>Forfait 500 000 FCFA</b>	2.1.2 Construction de 7 blocs des toilettes publiques (Bankim, Bandam, Nyamboya, Somié, Songkolong, Atta centre et Lingam) <b>7 X 5 000 000 = 35 000 000 FCFA</b>
1.1.3 Étude de faisabilité en vue de l'extension du réseau électrique d'ENEO dans les 05 quartiers (Tonegouon, Ndangué, Mbouplé, Mewuihdoh et Bétanie) non alimentés de la ville de Bankim <b>5 X 2 000 000 = 1 000 000 FCFA</b>	2.1.3 Construction des canaux d'évacuation des eaux usées sur tous les artères des routes de chaque village <b>Forfait 80 000 000 FCFA</b>
1.1.4 Étude de faisabilité en vue de l'extension du courant électrique du village Nyakong Mapé à Yimbéré <b>Forfait 2 000 000 FCFA</b>	2.1.4 Plaidoyer pour la mise en place d'une structure en charge de vidanger des fosses sceptiques hors d'usage à Bankim <b>PM</b>
1.1.5 étude de faisabilité en vue de l'électrification de 10 villages (Tchamba, NkonguiDouah, Somié, Lingam, Songkolong, Kimi Pétel, Koumtchoum, Ali Mali, Tong et SarkiBaka) <b>10 X 1 000 000 = 10 000 000 FCFA</b>	2.1.5 Mise place d'un plan de gestion des mares et des eaux de ruissellement <b>PM</b>
1.1.6 Étude de faisabilité en vue de la construction mini barrage hydroélectrique à Songkolong Forfait 5 000 000 FCFA	

**Cadre estimatif du sous-secteur eau (en FCFA)**

- ❖ Total investissement = 495 000 000
- ❖ Total fonctionnement = 49500000
- ❖ Imprévus = 9900000
- ❖ **TOTAL ESTIMATIF = 554400 000**

## 4.2.11 Enseignements secondaires

Problème central : Difficulté d'accès aux enseignements secondaires de qualité

Stratégie		Indicateurs par niveaux de la stratégie et Sources		Suppositions	Indicateurs de suppositions et sources	
Niveaux	Formulations	Indicateurs	Sources		Indicateurs	Sources
Objectif global :	Promouvoir des enseignements secondaires de qualité dans la commune de Bankim	- Taux d'amélioration de l'éducation dans les établissements de l'enseignement général existants réalisés ; - Taux d'amélioration de l'éducation dans les établissements de l'enseignement technique existants réalisés.	- Rapports DDESC ; - Rapports des Chefs d'établissements ; - Rapport de la commune ; - PV de réception des travaux ; - Diverses notes de services.	- Les financements de l'État et d'autres bailleurs de fonds sont disponibles ; - Implication de la commune	<b>3 185 600 000 FCFA mobilisés</b>	- Journal des projets BIP ; - des conventions signées ; - contrats signés avec d'autres bailleurs de fonds ; - Comptes administratifs de la commune
Objectif spécifique 1	Améliorer les infrastructures et équipements dans les établissements secondaires existants	Nombre d'établissements secondaires dotés d'infrastructures et d'équipements de qualité.	- Rapports DDESC ; - Rapports des Chefs d'établissements ; - Rapport de la commune ; - PV de réception des travaux.	- Les financements de l'État et d'autres bailleurs de fonds sont disponibles ; - Implication de la commune	<b>3 111 600 000 FCFA mobilisés</b>	- Journal des projets BIP ; - des conventions signées ; - contrats signés avec d'autres bailleurs de fonds ; - Comptes administratifs de la commune
Objectif spécifique 2	Améliorer l'encadrement des élèves par les enseignants du secondaire dans la commune de Bankim	Niveau d'amélioration de l'encadrement réalisé dans les établissements secondaires de la commune.	- Rapports DDESC ; - Rapports des Chefs d'établissements ; - Rapport de la commune ; - PV de réception des travaux.	- Les financements de l'État et d'autres bailleurs de fonds sont disponibles ; - Implication de la commune	<b>74 000 000 FCFA mobilisés</b>	- Journal des projets BIP ; - des conventions signées ; - contrats signés avec d'autres bailleurs de fonds ; - Comptes administratifs de la commune
Résultats (Axes stratégiques)	1.1 : Tous les établissements secondaires de l'enseignement général sont dotés d'infrastructures et d'équipements de qualité.	Nombre d'établissements secondaires de l'enseignement général dotés d'infrastructures et d'équipements de qualité.	- Rapports DDESC ; - Rapports des Chefs d'établissements ; - Rapport de la commune ; - PV de réception des travaux.	- Les financements de l'État et d'autres bailleurs de fonds sont disponibles ; - Implication de la commune	<b>2 118 000 000 FCFA mobilisés</b>	- Journal des projets BIP ; - des conventions signées ; - contrats signés avec d'autres bailleurs de fonds ; - Comptes administratifs de la commune
	1.2 : Tous les établissements secondaires de l'enseignement technique sont dotés d'infrastructures et d'équipements de qualité.	Nombre d'établissements secondaires de l'enseignement technique dotés d'infrastructures et d'équipements de qualité	- Rapports DDESC ; - Rapports des Chefs d'établissements ; - Rapport de la commune ; - PV de réception des travaux.	- Les financements de l'État et d'autres bailleurs de fonds sont disponibles ; - Implication de la commune	<b>993 600 000 FCFA mobilisés</b>	- Journal des projets BIP ; - des conventions signées ; - contrats signés avec d'autres bailleurs de fonds ; - Comptes administratifs de la commune

2.1 Tous les élèves des établissements de l'enseignement général de la commune de Bankim sont bien encadrés	Nombre d'élèves dans les établissements secondaires de l'enseignement général bien encadrés	- Rapports DDESC ; - Rapports des Chefs d'établissements ; - Rapport de la commune ; - PV de réception des travaux ; - Diverses notes de services.	- Les financements de l'État et d'autres bailleurs de fonds sont disponibles ; - Implication de la commune	<b>55 000 000 mobilisés</b> <b>FCFA</b>	- Journal des projets BIP ; - des conventions signées ; - contrats signés avec d'autres bailleurs de fonds ; - Comptes administratifs de la commune
2.2 Tous les élèves des établissements de l'enseignement technique de la commune de Bankim sont bien encadrés	Nombre d'élèves dans les établissements secondaires de l'enseignement technique bien encadrés	- Rapports DDESC ; - Rapports des Chefs d'établissements ; - Rapport de la commune ; - PV de réception des travaux ; - Diverses notes de services.	- Les financements de l'État et d'autres bailleurs de fonds sont disponibles ; - Implication de la commune	<b>19 000 000 mobilisés</b> <b>FCFA</b>	- Journal des projets BIP ; - des conventions signées ; - contrats signés avec d'autres bailleurs de fonds ; - Comptes administratifs de la commune
<b>Activités</b>					
<b>Pour Résultats de l'objectif 1:</b>			<b>Pour Résultats de l'objectif 2:</b>		
1.1.1 Construction de 71 salles de classe dans les différents établissements secondaires ( 23 au lycée bilingue de Bankim, 14 au Collège Saint Joseph de Bankim, 6 au CES de Glory, 4 au CES bilingue de Bandam, 4 au lycée de Nyamboya, 6 au lycée bilingue de Somié, 4 au CES bilingue de Lingam, 6 au lycée de Songkolong et 4 au lycée bilingue d'Atta) <b>36 X 18 000 000 = 648 000 000 FCFA</b>			2.1.1 Affectation de 115 enseignants qualifiés dans diverses disciplines dans les établissements secondaires de l'enseignement général (24 au lycée bilingue de Bankim, 2 au Collège Saint Joseph de Bankim, 10 au CES de Glory, 11 au CES bilingue de Bandam, 5 au lycée de Nyamboya, 21 au lycée bilingue de Somié, 8 au CES bilingue de Lingam, 18 au lycée de Songkolong et 16 au lycée bilingue d'Atta) PM		
1.1.2 Equipement des établissements en 3 550 tables bancs (1 946 au lycée bilingue de Bankim, 181 au Collège Saint Joseph de Bankim, 182 au CES de Glory, 150 au CES bilingue de Bandam, 212 au lycée de Nyamboya, 310 au lycée bilingue de Somié, 140 au CES bilingue de Lingam, 214 au lycée de Songkolong et 215 au lycée bilingue d'Atta) <b>60 X 1 800 000 = 108 000 000 FCFA</b>			2.1.2 Fabrication et installation des bacs à ordures dans les autres établissements secondaires de l'enseignement général en dehors du lycée bilingue de Bankim <b>8 X 1 000 000 = 8 000 000 FCFA</b>		
1.1.3 Construction de 9 plates-formes multi sport dans les établissements secondaires de l'enseignement général (1 par établissement secondaire) <b>9 X 10 000 000 = 90 000 000 FCFA</b>			2.1.3 Construction de 09 logements d'astreinte pour Chefs d'établissements de l'enseignement général (un logement d'astreinte par établissement) <b>9 X 5 000 000 = 45 000 000 FCFA</b>		
1.1.4 Aménagement d'aires des jeux dans tous les 09 établissements secondaires de l'enseignement général (une aire par établissement secondaire); <b>9 X 2 000 000 = 18 000 000 FCFA</b>			2.1.4 Reboisement de 2 CES (CES bilingue de Glory et CES bilingue de Lingam) <b>2 X 1 000 000 = 2 000 000 FCFA</b>		
1.1.5 Construction de 3 blocs latrines dans certains établissements secondaires (1 au CES de Glory, 1 au CES de Lingam et 1 au CES de Lingam) <b>3 X 3 000 000 = 3 000 000 FCFA</b>			2.2.1 Affectation de 90 enseignants qualifiés dans diverses disciplines dans les établissements secondaires de l'enseignement technique (58 au lycée technique de Bankim, 18 au CETIC de Ngatti et 14 au CETIC de Songkolong) PM		
1.1.6 Construction de 07 points d'eau aménagés dans les autres établissements secondaires de l'enseignement général en dehors du lycée bilingue de Bankim et du lycée bilingue d'Atta <b>7 X 8 000 000 = 56 000 000 FCFA</b>			2.2.2 Fabrication et installation des bacs à ordures dans les autres établissements secondaires de l'enseignement technique en dehors du lycée technique de Bankim <b>2 X 1 000 000 = 2 000 000 FCFA</b>		
1.1.7 Construction de 09 clôtures dans les établissements secondaires de l'enseignement général existants (une clôture par établissement) <b>9 X 35 000 000 = 315 000 000 FCFA</b>			2.2.3 Construction de 03 logements d'astreinte pour Chefs d'établissements de l'enseignement technique (un logement d'astreinte par établissement) <b>3 X 5 000 000 = 15 000 000 FCFA</b>		

1.1.8 Construction et équipement de 09 laboratoires dans les différents établissements secondaires de l'enseignement général (un laboratoire équipé par établissement) <b>9 X 20 000 000 = 180 000 000 FCFA</b>	2.2.4 Reboisement de 2 CETIC (CETIC de Ngatti et CETIC de Songkolong) <b>2 X 1 000 000 = 2 000 000 FCFA</b>
1.1.9 Construction et équipement de 09 salles multimédia (une salle multimédia équipée par établissement secondaire de l'enseignement général) <b>9 X 25 000 000 = 225 000 000 FCFA</b>	
1.1.10 Construction et équipement de 09 salles informatiques (une salle informatique équipée par établissement) <b>9 X 20 000 000 = 180 000 000 FCFA</b>	
1.1.11 Construction et équipement de 09 infirmeries dans les différents établissements secondaires de l'enseignement général (une infirmerie équipée par établissement) <b>9 X 10 000 000 = 90 000 000 FCFA</b>	
1.1.12 Construction et équipement de 09 bibliothèques dans les différents établissements secondaires de l'enseignement général (une librairie équipée par établissement) <b>9 X 10 000 000 = 90 000 000 FCFA</b>	
1.1.13 Construction et équipement des blocs administratifs dans 3 établissements secondaires (lycée de Nyamboya, CES bilingue de Glory et CES bilingue de Lingam) <b>3 X 25 000 000 = 75 000 000 FCFA</b>	
1.1.14 Electrification de 07 autres établissements secondaires de l'enseignement général par panneaux solaires (tous les autres établissements secondaires en dehors du lycée bilingue de Bankim et du Collège Saint Joseph de Bankim) <b>7 X 5 000 000 = 35 000 000 FCFA</b>	
1.1.15 Electrification de toutes les salles de classe du lycée bilingue de Bankim <b>1 X 5 000 000 = 5 000 000 FCFA</b>	
1.2.1 Construction de 30 salles de classe dans les différents établissements secondaires de l'enseignement technique (16 au lycée technique de Bankim, 8 au CETIC de Ngatti, 6 au CETIC de Songkolong) <b>15 X 18 000 000 = 270 000 000 FCFA</b>	
1.2.2 Equipement des établissements en 1 908 tables bancs (1 408 au lycée technique de Bankim, 240 au CETIC de Ngatti et 260 au CETIC de Songkolong) <b>32 X 1 800 000 = 57 600 000 FCFA</b>	
1.2.3 Construction de 03 plates-formes multi sport (1 par établissement secondaire de l'enseignement technique) <b>3 X 10 000 000 = 30 000 000 FCFA</b>	
1.2.4 Aménagement d'aires des jeux dans tous les 03 établissements secondaires de l'enseignement technique <b>3 X 2 000 000 = 6 000 000 FCFA</b>	
1.2.5 Construction d'un bloc latrines au CETIC de Ngatti <b>1 X 3 000 000 = 3 000 000 FCFA</b>	
1.2.6 Construction de 03 points d'eau aménagés dans les établissements secondaires de l'enseignement technique <b>3 X 8 000 000 = 24 000 000 FCFA</b>	
1.2.7 Construction de 03 clôtures dans les établissements secondaires de l'enseignement technique existants <b>3 X 35 000 000 = 105 000 000 FCFA</b>	
1.2.8 Construction et équipement de 03 laboratoires dans les différents établissements secondaires de l'enseignement technique existants (un laboratoire équipé par établissement) <b>3 X 20 000 000 = 60 000 000 FCFA</b>	



1.2.9 Construction et équipement de 03 salles multimédia dans les établissements secondaires de l'enseignement technique existants (une salle multimédia équipée par établissement) <b>3 X 25 000 000 = 75 000 000 FCFA</b>	
1.2.10 Construction et équipement de 03 salles informatiques dans les trois établissements secondaires de l'enseignement technique (une salle informatique équipée par établissement) <b>3 X 20 000 000 = 60 000 000 FCFA</b>	
1.2.11 Construction et équipement de 03 infirmeries dans les différents établissements secondaires de l'enseignement technique existants (une infirmerie équipée par établissement) <b>3 X 10 000 000 = 30 000 000 FCFA</b>	
1.2.12 Construction et équipement de 03 bibliothèques dans les différents établissements secondaires de l'enseignement technique (une bibliothèque équipée par établissement) <b>3 X 10 000 000 = 30 000 000 FCFA</b>	
1.2.13 Construction et équipement des blocs administratifs dans 2 établissements secondaires (CETIC de Ngatti et CETIC de Songkolong) <b>2 X 25 000 000 = 50 000 000 FCFA</b>	
1.2.14 Electrification par raccordement au réseau ENEO du lycée technique de Bankim <b>1 X 3 000 000 = 3 000 000 FCFA</b>	
1.2.15 Electrification par panneaux solaires des CETIC de Songkolong et Ngatti <b>2 X 5 000 000 = 10 000 000 FCFA</b>	
1.2.16 Plaidoyer pour l'opérationnalisation du CETIC de Ngatti <b>PM</b>	
1.2.17 Construction et équipement de 2 ateliers (MAR et ESF) au lycée technique de Bankim <b>2 X 30 000 000 = 60 000 000 FCFA</b>	
1.2.18 Construction et équipement de 02 ateliers (menuiserie et électricité) aux CETIC de Songkolong et de Ngatti <b>(2 X 30 000 000) + (2X30 000 000) = 120 000 000 FCFA</b>	

**Cadre estimatif du secteur enseignements secondaires (en FCFA)**

- ❖ Total investissement = 3 185 600 000
- ❖ Total fonctionnement = 318 560 000
- ❖ Imprévus = 70 083 200
- ❖ **TOTAL ESTIMATIF = 3 574 243 200**

## 4.2.12 Emploi et formation professionnelle

Problème central : Difficulté d'accès à un emploi décent et à une formation professionnelle de qualité

Stratégie		Indicateurs par niveaux de la stratégie et Sources		Suppositions	Indicateurs de suppositions et sources	
Niveaux	Formulations	Indicateurs	Sources		Indicateurs	Sources
Objectif Global :	Garantir l'offre d'emplois décents et une formation professionnelle de qualité dans la Commune de Bankim	- Taux d'amélioration de la formation professionnelle réalisé dans la commune. - Nombre des jeunes formés dont l'insertion socioprofessionnelle a été facilitée.	- Rapports DDEFOP ; - Rapport de la commune ; - PV de réception des travaux.	- Volonté du MINEFOP ; - Les financements de l'État et d'autres bailleurs de fonds sont disponibles.	346 800 000 FCFA mobilisés	- Journal des projets BIP ; - plan d'actions du MINEFOP ; - Comptes administratifs de la commune.
Objectif spécifique 1	Améliorer la formation professionnelle dans la commune.	Taux d'amélioration de la formation professionnelle réalisé dans la commune.	- Rapports DDEFOP ; - Rapport de la commune ; - PV de réception des travaux.	- Volonté du MINEFOP ; - Les financements de l'État et d'autres bailleurs de fonds sont disponibles.	345 000 FCFA mobilisés	- Journal des projets BIP ; - plan d'actions du MINEFOP ; - Comptes administratifs de la commune.
Objectif spécifique 2	Faciliter l'insertion socioprofessionnelle des jeunes formés	Nombre des jeunes formés dont l'insertion socioprofessionnelle a été facilitée	- Rapports DDEFOP ; - Rapport de la commune ; - PV de réception des travaux.	- Volonté du MINEFOP ; - Les financements de l'État et d'autres bailleurs de fonds sont disponibles.	1 500 000 FCFA mobilisés	- Journal des projets BIP ; - plan d'actions du MINEFOP ; - Comptes administratifs de la commune.
Résultats (Axes stratégiques)	1.1: Toutes les structures de formation professionnelle existante sont dotées d'infrastructures et d'équipement de qualité.	Nombre de structures de formation professionnelle existante dotées d'infrastructures et d'équipement de qualité	- Rapports DDEFOP ; - Rapport de la commune ; - PV de réception des travaux.	- Volonté du MINEFOP ; - Les financements de l'État et d'autres bailleurs de fonds sont disponibles.	340 000 FCFA mobilisés	- Journal des projets BIP ; - plan d'actions du MINEFOP ; - Comptes administratifs de la commune.
	1.2 : Les nouvelles spécialités sont opérationnelles dans les structures de formation professionnelle existante.	Nombre des nouvelles spécialités opérationnelles dans les structures de formation professionnelle existante.	- Rapports DDEFOP ; - Rapport de la commune ; - PV de réception des travaux.	- Volonté du MINEFOP ; - Les financements de l'État et d'autres bailleurs de fonds sont disponibles.	5 000 000 FCFA	- Journal des projets BIP ; - plan d'actions du MINEFOP ; - Comptes administratifs de la commune.
	2.1 Tous les jeunes formés sont identifiés	Nombre des jeunes formés identifiés	- Rapports DDEFOP ; - Rapport de la commune.	- Volonté du MINEFOP ; - Les financements de l'État et d'autres bailleurs de fonds sont disponibles.	1 500 000 FCFA mobilisés	- Journal des projets BIP ; - plan d'actions du MINEFOP ; - Comptes administratifs de la commune.
	2.2 Tous les jeunes formés ont un emploi décent	Nombres des jeunes formés ayant eu un emploi décent	- Rapports DDEFOP ; - Rapport de la commune.	- Volonté du MINEFOP ; - Les financements de l'État et d'autres bailleurs de fonds sont disponibles.	PM	- Journal des projets BIP ; - plan d'actions du MINEFOP ; - Comptes administratifs de la commune.
<b>Activités</b>						
<b>Pour résultats de l'objectif 1 :</b>				<b>Pour résultats de l'objectif 2 :</b>		
1.1.1 Construction et équipement de 2 salles de classe à la SAR/SM de Songkolong <b>1 X 19 800 000 = 19 800 000 FCFA</b>				2.1.1 Établissement d'un fichier de tous les jeunes formés résidents dans la commune <b>1 X 1 000 000 = 1 000 000 FCFA</b>		

1.1.2 Opérationnalisation des spécialités de mécanique de réparation automobile, d'électricité de bâtiment et d'agriculture à la SAR/SM de Bankim <b>PM</b>	2.2.1 Sensibilisation des employeurs à respecter les textes en matière d'emplois (procédures de recrutement) <b>1 X 500 000 = 500 000 FCFA</b>
1.1.3 Construction et équipement de 2 ateliers (maçonnerie et menuiserie) à la SAR/SM de Songkolong <b>2 X 60 000 000 = 120 000 000 FCFA</b>	2.2.2 Mise en place d'un fonds d'insertion des jeunes formés <b>PM</b>
1.1.4 Construction et équipement des ateliers de l'ESF et IH à la SAR/SM de Bankim <b>2 X 25 000 000 = 50 000 000 FCFA</b>	2.2.3 mise sur pied d'une commission ad hoc de recouvrement des fonds PIAASI au niveau de la commune <b>PM</b>
1.1.5 Réhabilitation des ateliers de maçonnerie et de menuiserie de la SAR/SM de Bankim <b>2 X 5 000 000 = 10 000 000 FCFA</b>	
1.1.6 Équipement de la SAR /SM de Bankim en matériel informatique <b>1 X 2 000 000 = 2 000 000 FCFA</b>	
1.1.7 Construction de 02 blocs administratifs dans les SAR/SM existants (Bankim et Songkolong) <b>2 X 25 000 000 = 50 000 000 FCFA</b>	
1.1.8 aménagement d'aires de jeux dans les SAR/SM existants (Bankim et Songkolong) <b>2 X 2 000 000 = 4 000 000 FCFA</b>	
1.1.9 Construction de 02 logements d'astreinte des Directeurs dans les SAR/SM existants (Bankim et Songkolong) <b>2 X 10 000 000 = 20 000 000 FCFA</b>	
1.1.10 Construction de 02 blocs de latrines dans les SAR/SM existants (Bankim et Songkolong) <b>2 X 3 000 000 = 6 000 000 FCFA</b>	
1.1.11 Construction de 02 clôtures dans les SAR/SM existantes (Bankim et Songkolong) <b>2 X 30 000 000 = 60 000 000 FCFA</b>	
1.1.12 Étude de faisabilité en vue de l'électrification par panneaux solaires de la SAR/SM de Songkolong <b>1 X 500 000 = 500 000 FCFA</b>	
1.2.1 Plaidoyer pour l'ouverture d'autres spécialités à la SAR/SM (hôtellerie et restauration) de Bankim <b>PM</b>	
1.2.2 Augmentation du personnel qualifié dans les SAR/SM existantes (Bankim et Songkolong) <b>PM</b>	
1.2.3 Équipement de la SAR/SM de Songkolong en kit d'agriculture <b>Forfait 5 000 000 FCFA</b>	
1.2.4 Recrutement d'un veilleur de nuit à la SAR/SM de Bankim <b>PM</b>	

#### **Cadre estimatif du secteur emplois et formation professionnelle (en FCFA)**

- ❖ Total investissement = 346 800 000
- ❖ Total fonctionnement = 34 680 000
- ❖ Imprévus = 7 629 600
- ❖ **TOTAL ESTIMATIF = 389 109 600**

## 4.2.13 Travail et sécurité sociale

### Problème central : Difficulté d'accès à un travail décent et à une sécurité sociale

Stratégie		Indicateurs par niveaux de la stratégie et Sources		Suppositions	Indicateurs de suppositions et sources	
Niveaux	Formulations	Indicateurs	Sources		Indicateurs	Sources
Objectif global :	<b>Faire l'extension du réseau de la sécurité sociale dans la Commune de Bankim</b>	- Taux de facilitation des services relatifs à la sécurité sociale réalisé ; - Nombre d'employés affiliés à la CNPS.	- Rapports DDTRASS ; - Rapport de la commune.	Forte implication du MINTRASS et volonté des privés.	<b>56 000 000 FCFA mobilisés</b>	- Des conventions signées ; - contrats signés avec d'autres bailleurs de fonds ; - Comptes administratifs.
Objectif spécifique 1	<b>Faciliter l'offre des services relatifs à la sécurité sociale</b>	Nombre de mutuelles de santé formées et opérationnelles.	- Rapports DDTRASS ; - Rapport de la commune ; - Dossiers administratifs des mutuelles formées.	Forte implication du MINTRASS, de la commune et volonté de la société civile.	<b>49 000 000 FCFA mobilisés</b>	- Des conventions signées ; - stratégie du MINTRASS ; - Budgets communaux. - Comptes administratifs.
Objectif spécifique 2	<b>Affiler tous les employés à la CNPS</b>	Nombre d'employés affiliés à la CNPS.	- Rapports DDTRASS ; - Rapport de la commune ; - Rapport CNPS Banyo	Forte implication du MINTRASS et volonté des privés.	<b>7 000 000 FCFA mobilisés</b>	- Des conventions signées ; - stratégie du MINTRASS ; - budgets communaux ; - Comptes administratifs.
Résultats (Axes stratégiques)	1.1 : L'offre des services relatifs à la sécurité sociale est facilitée.	- Nombre d'associations sociales mises en place et opérationnelles ; - Nombre de case des retraités construits et équipés.	- Rapports DDTRASS ; - Rapport de la commune ; - Dossiers administratifs des mutuelles formées.	Forte implication du MINTRASS, de la commune et volonté de la société civile.		- Des conventions signées ; - stratégie du MINTRASS ; - Budgets communaux. - Comptes administratifs.
	2.1 : Tous les employés sont affiliés à la CNPS.	- Nombre de personnes sensibilisées sur l'importance de la CNPS ; - Nombre d'employeurs sensibilisés sur le code de travail.	- Rapports DDTRASS ; - Rapport de la commune ; - Rapport CNPS Banyo	Forte implication du MINTRASS et volonté des privés.		- Des conventions signées ; - stratégie du MINTRASS ; - budgets communaux ; - Comptes administratifs.
<b>Activités</b>						
<b>Pour résultats de l'objectif 1 :</b>				<b>Pour résultats de l'objectif 2 :</b>		
1.1.1	Mise en place de 02 mutuelles de santé : Ville de Bankim (1) ; Songkolong (1). <b>PM</b>			2.1.1. Sensibilisation des employeurs sur les conditions de travail régies par la réglementation en vigueur <b>1 X 1 000 000 = 1 000 0000 FCFA</b>		
1.1.2	Mise en place d'une mutuelle sociale : Ville de Bankim (1) <b>PM</b>			2.1.2. Sensibilisation des employeurs par rapport à l'immatriculation des travailleurs. <b>1 X 1 000 000 = 1 000 0000 FCFA</b>		
1.1.3.	Construction et équipement d'une case des retraités : Ville de Bankim (1) 45 000 000 X 1 = 45 000 000 FCFA			2.1.3. Multiplication des enquêtes de dépistage des employeurs véreux <b>1 X 2 000 000 = 2 000 0000 FCFA</b>		
1.1.4	Plaidoyer pour la mise en place d'un service en charge du travail et de la sécurité sociale <b>PM</b>			2.1.4 Sensibilisation des employés et employeurs sur le code de travail <b>1 X 1 000 000 = 1 000 0000 FCFA</b>		
1.1.5	Sensibilisation des employeurs sur la promotion du travail décent <b>1 X 2 000 000 = 2 000 0000 FCFA</b>			2.1.5 Sensibilisation des non travailleurs pour l'assurance volontaire <b>1 X 2 000 000 = 2 000 0000 FCFA</b>		
1.1.6	Sensibilisation des populations pour la lutte contre le travail des enfants <b>1 X 2 000 000 = 2 000 0000 FCFA</b>					

#### Cadre estimatif du secteur travail et sécurité sociale (en FCFA)

- ❖ Total investissement = 56 000 000
- ❖ Total fonctionnement = 5 600 000
- ❖ Imprévus = 11 32 000
- ❖ **TOTAL ESTIMATIF = 62 732 000**

#### 4.2.14 Tourisme et Loisirs

Problème central : Difficulté dans la valorisation des sites touristiques existants et d'accès aux structures d'accueil appropriées.

Stratégie		Indicateurs par niveaux de la stratégie et Sources		Suppositions	Indicateurs de suppositions et sources	
Niveaux	Formulations	Indicateurs	Sources		Indicateurs	Sources
Objectif global :	<b>Développer un tourisme attractif et durable</b>	- Nombre des sites touristiques accessibles et aménagés ; - Nombre de structures d'accueil existantes bien entretenues.	- Rapports DDTOUR ; - Rapport de la commune ; - comité de suivi évaluation du PCD - PV des travaux effectués.	- Forte implication du MINTOUL ; - Financement du FEICOM disponible.	<b>655 000 000 F CFA mobilisés</b>	- Journaux des projets BIP ; - Des conventions signées ; - stratégie du MINTOUL ; - comptes administratifs.
Objectif spécifique : 1	Améliorer l'accessibilité des sites touristiques existants et leur état.	Nombre des sites touristiques accessibles et aménagés.	- Rapports DDTOUR ; - Rapport de la commune ; - comité de suivi évaluation du PCD - PV des travaux effectués.	- Forte implication du MINTOUL ; - Financement du FEICOM disponible.	<b>632 000 000 F CFA mobilisés</b>	- Journaux des projets BIP ; - Des conventions signées ; - stratégie du MINTOUL ; - comptes administratifs.
Objectif spécifique : 2	Améliorer le cadre des structures d'accueil existant	Nombre de structures d'accueil existantes bien entretenues	- Rapports DDTOUR ; - Rapport de la commune ; - comité de suivi évaluation du PCD - PV des travaux effectués.	- Forte implication du MINTOUL ; - Financement du FEICOM disponible.	<b>23 000 000 FCFA mobilisés</b>	- Journaux des projets BIP ; - Des conventions signées ; - stratégie du MINTOUL ; - comptes administratifs.
Résultats (Axes stratégiques)	1.1 Tous les sites touristiques existants sont accessibles et aménagés	Nombre des sites touristiques accessibles et aménagés	- Rapports DDTOUR ; - Rapport de la commune ; - comité de suivi évaluation du PCD - PV des travaux effectués.	- Forte implication du MINTOUL ; - Financement du FEICOM disponible.	<b>632 000 000 FCFA mobilisés</b>	- Journaux des projets BIP ; - Des conventions signées ; - stratégie du MINTOUL ; - comptes administratifs.
	2.1. Toutes les structures d'accueil existantes sont bien entretenues	Nombre de structures d'accueil existantes bien entretenues	- Rapports DDTOUR ; - Rapport de la commune ; - comité de suivi évaluation du PCD - PV des travaux effectués.	- Forte implication du MINTOUL ; - Financement du FEICOM disponible.	<b>23 000 000 FCFA mobilisés</b>	- Journaux des projets BIP ; - Des conventions signées ; - stratégie du MINTOUL ; - comptes administratifs.
<b>Activités</b>						
<b>Pour résultats de l'objectif 1 :</b>				<b>Pour résultats de l'objectif 2 :</b>		
1.1.1 Implication de la Commune dans la promotion du tourisme <b>PM</b>				2.1.1 Sensibilisation des propriétaires des structures d'accueil sur les notions de propreté de leurs structures <b>Forfait 3 000 000 FCFA</b>		
1.1.2 Aménagement des abords du Mbam en saison sèche (lieu dit traversé de Ngambé) <b>Forfait 10 000 000 FCFA</b>				2.1.2 Equipement et opérationnalisation de l'auberge municipale de Bankim. <b>Forfait 20 000 000 FCFA</b>		

1.1.3 Curage et aménagement de 9 lacs : (Tantouh, Tchimi, Sem-Sem, Houebih, Mandop, Yiwé I, Yiwé II à Nglory et Makoua à Ndem-Ndem ) <b>9 X 15 000 000 = 135 000 000 FCFA</b>	
1.1.4 Ouverture des voies distantes d'environ 18 km menant vers les différents lacs (Tantouh 4 km, Tchimi 4 km, Sem-Sem 5 km, Houebih 4,5 km) <b>18 X 10 000 000 = 180 000 000 FCFA</b>	
1.1.5 Ouverture d'une voie menant au mont Nnam distante de 3km <b>3 X 10 000 000 = 30 000 000 FCFA</b>	
1.1.6 Viabilisation de l'accès aux monts Gougoum et Mpangam à Tchamba <b>Forfait 10 000 000 FCFA</b>	
1.1.7 Aménagement de la piste menant au lac Mbem à Tchamba longue de 3,5km <b>3,5 X 10 000 000 = 35 000 000 FCFA</b>	
1.1.8 Aménagement de la piste menant à la grotte située sous le mont Mpangam Longue de 2km <b>2 X 10 000 000 = 20 000 000 FCFA</b>	
1.1.9 Aménagement de la voie d'accès menant aux chutes d'eau Kpongong à Ndeh longue de 4km <b>4 X 10 000 000 = 40 000 000 FCFA</b>	
1.1.10 Aménagement de la voie d'accès aux chutes d'eau Popo à Ndem-Ndem longue de 3km <b>3 X 10 000 000 = 30 000 000 FCFA</b>	
1.1.11 Aménagement de la piste menant au mont Ntaba à Ndem-Ndem longue de 3km <b>3 X 10 000 000 = 30 000 000 FCFA</b>	
1.1.12 Aménagement de la piste menant à la grotte du mont des jumeaux de Klong distante de 5 km <b>5 X 5 000 000 = 25 000 000 FCFA</b>	
1.1.13 Aménagement de la piste menant aux chutes d'eau Foufou Djang à Kuoroum longue de 5 km <b>5 X 5 000 000 = 25 000 000 FCFA</b>	
1.1.15 Aménagement de la piste d'accès menant au mont Diéki longue de 2km <b>2 X 5 000 000 = 10 000 000 FCFA</b>	
1.1.16 Aménagement de la piste menant aux chutes d'eau de Yimbéré longue de 2,7km <b>2,7 X 10 000 000 = 27 000 000 FCFA</b>	
1.1.17 Aménagement de la voie d'accès du mont Mambila longue de 5km <b>5 X 10 000 000 = 50 000 000 FCFA</b>	

#### **Cadre estimatif du secteur tourisme (en FCFA)**

- ❖ Total investissement = 655 000 000
  - ❖ Total fonctionnement = 65 500 000
  - ❖ Imprévus = 13 100 000
- TOTAL ESTIMATIF = 733 600 000**

## 4.2.15 Forêt et Faune

Problème central : Difficulté de protéger les ressources forestières et fauniques existantes.

Stratégie		Indicateurs par niveaux de la stratégie et Sources		Suppositions	Indicateurs de suppositions et sources	
Niveaux	Formulations	Indicateurs	Sources		Indicateurs	Sources
Objectif global :	<b>Promouvoir la gestion durable des ressources forestières existantes</b>	- Niveau d'amélioration des ressources forestières réalisé ; - Nombre d'espaces forestiers aménagés	- Rapports DDFOF ; - Rapport de la commune ; - Rapports du suivi-évaluation du PCD ; - Divers PV de réception ; - Rapports des CC.	- Disponibilité des plants à l'ANAFOR ; - Implication de la commune ; - Financement du centre technique des forêts communales ou autres bailleurs de fonds.	<b>983 500 000 CFA mobilisés</b>	- Contrats signés avec des projets ; - Conventions signées ; - stratégie du MINFOF ; - Comptes administratifs.
Objectif spécifique 1	<b>Améliorer l'exploitation des ressources forestières existantes</b>	Niveau d'amélioration des ressources forestières réalisé.	- Rapports DDFOF ; - Rapport de la commune ; - Rapports du suivi-évaluation du PCD ; - Divers PV de réception ; - Rapports des CC.	- Disponibilité des plants à l'ANAFOR ; - Implication de la commune ; - Financement du centre technique des forêts communales ou autres bailleurs de fonds.	<b>47 500 000 CFA mobilisés</b>	- Contrats signés avec des projets ; - Conventions signées ; - stratégie du MINFOF ; - Comptes administratifs.
Objectif spécifique 2	<b>Aménager les espaces forestiers dans la commune</b>	Nombre d'espaces forestiers aménagés	- Rapports DDFOF ; - Rapport de la commune ; - Rapports du suivi-évaluation du PCD ; - Divers PV de réception ; - Rapports des CC.	- Disponibilité des plants à l'ANAFOR ; - Implication de la commune ; - Financement du centre technique des forêts communales ou autres bailleurs de fonds.	<b>931 000 000 CFA mobilisés</b>	- Contrats signés avec des projets ; - Conventions signées ; - stratégie du MINFOF ; - Comptes administratifs.
Résultats (Axes stratégiques)	1.1 : Les services de gestion des ressources forestières sont dotés du personnel, d'infrastructures et d'équipements de qualité.	Nombres d'infrastructures et d'équipements de qualité mises en place dans les services de gestion des ressources forestières.	- Rapports DDFOF ; - Rapport de la commune ; - Rapports du suivi-évaluation du PCD ; - Divers PV de réception ; - Rapports des CC.	- Disponibilité des plants à l'ANAFOR ; - Implication de la commune ; - Financement du centre technique des forêts communales ou autres bailleurs de fonds.	<b>41 500 000 CFA mobilisés</b>	- Contrats signés avec des projets ; - Conventions signées ; - stratégie du MINFOF ; - Comptes administratifs.

1.2 : les ressources forestières existantes sont bien gérées.	Nombre de ressources forestières existantes bien gérées	- Rapports DDFOF ; - Rapport de la commune ; - Rapports du suivi-évaluation du PCD.	- Disponibilité des plants à l'ANAFOR ; - Implication de la commune ; - Financement du centre technique des forêts communales ou autres bailleurs de fonds.	<b>6 000 000 CFA mobilisés</b>	- Contrats signés avec des projets ; - Conventions signées ; - stratégie du MINFOF ; - Comptes administratifs.
2.1 Des espaces forestiers sont mis en place	Nombre d'espaces forestiers mis en place	- Rapports DDFOF ; - Rapport de la commune ; - Rapports du suivi-évaluation du PCD ; - Divers PV de réception.	- Disponibilité des plants à l'ANAFOR ; - Implication de la commune ; - Financement du centre technique des forêts communales ou autres bailleurs de fonds.	<b>931 000 000 CFA mobilisés</b>	- Contrats signés avec des projets ; - Conventions signées ; - stratégie du MINFOF ; - Comptes administratifs.

#### Activités

Pour résultats de l'objectif 1 :	Pour résultat de l'objectif 2 :
1.1.1 Plaidoyer pour le renforcement des Postes de contrôle forestier et de Chasse de Bankim et de songkolong en personnel qualifié <b>PM</b>	2.1.1 Plantation des arbres dans la ville de Bankim et les 90 autres villages <b>Forfait 30 000 000 FCFA</b>
1.1.2 Construction et équipement d'un bâtiment abritant le poste de contrôle forestier et de chasse de Songkolong <b>1 X 25 000 000 = 25 000 000 FCFA</b>	2.1.2 Mise en place de 09 pépinières communautaires (Bandam, Nyamboya, Ndoumdjandji, Somié, Lingam, Songkolong, Atta centre, Koumtchoum, Kimi Pétel) <b>9 X 2 000 000 = 18 000 000 FCFA</b>
1.1.3 Construction du logement d'astreinte du Chef de poste de contrôle et de chasse de Songkolong <b>1 X 5 000 000 = 5 000 000 FCFA</b>	2.1.3 mise en place des forêts communautaires la quasi-totalité des villages de la commune <b>90 X 10 000 000 = 900 000 000 FCFA</b>
1.1.4 Dotation des postes de contrôle forestier et de chasse en 02 motos tout terrain (une moto à Bankim et l'autre à Songkolong) <b>2 X 2 000 000 = 4 000 000 FCFA</b>	2.1.4 Mise en place d'une pépinière communale <b>1 X 5 000 000 = 5 000 000 FCFA</b>
1.1.5 Finalisation de la construction du poste de contrôle forestier <b>1 X 5 000 000 = 5 000 000 FCFA</b>	2.1.5 Extension de la forêt communale existante <b>Forfait 5 000 000 FCFA</b>
1.1.6 Equipement du poste forestier et de chasse de Bankim en outils informatiques <b>1 X 1 500 000 = 1 500 000 FCFA</b>	2.1.6 Sensibilisation des populations de la commune à la pratique de l'agroforesterie <b>Forfait 3 000 000 FCFA</b>
1.2.1 Sensibilisation des populations sur la bonne utilisation des produits forestiers non ligneux <b>Forfait 3 000 000 FCFA</b>	
1.2.2 Mise en place de 06 comités de vigilance des forêts galeries et des autres forêts dans tous les villages <b>Forfait 3 000 000 FCFA</b>	

#### Cadre estimatif du secteur forêts et faune (en FCFA)

- ❖ Total investissement = 978 500 000
- ❖ Total fonctionnement = 97 850 000
- ❖ Imprévus = 21 527 000
- ❖ **TOTAL ESTIMATIF = 109 787 000**



## 4.2.16 Environnement, Protection de la Nature et Développement Durable

### Problème central : Dégradation de l'environnement

Stratégie		Indicateurs par niveaux de la stratégie et Sources		Suppositions	Indicateurs de suppositions et sources	
Niveaux	Formulations	Indicateurs	Sources		Indicateurs	Sources
<b>Objectif global :</b>	<b>Promouvoir la protection durable de l'environnement</b>	- Taux d'amélioration de l'assainissement environnemental réalisé ; - Taux d'amélioration de reboisement dans la Commune réalisé.	- Rapports DDEPDED ; - Rapport de la commune ; - Rapports du comité de suivi-évaluation du PCD ; - Rapports des CC.	- Disponibilité du financement de l'État, d'autres bailleurs de fonds ou des projets ; - Forte sensibilisation de la DDEPDED ; - Adhésion des populations	<b>146 000 000 mobilisés</b>	<b>CFA</b> - Conventions signées ; - contrats signés avec des consultants ; - stratégie du MINEPDED ; - Comptes administratifs.
<b>Objectif spécifique 1</b>	<b>Améliorer l'assainissement environnemental dans la commune de Bankim</b>	Taux d'amélioration de l'assainissement environnemental réalisé.	- Rapports DDEPDED ; - Rapport de la commune ; - Rapports du comité de suivi-évaluation du PCD.	- Volonté de la commune ; - Disponibilité du financement de l'État, d'autres bailleurs de fonds ou des projets.	<b>73 000 000 mobilisés</b>	<b>CFA</b> - Conventions signées ; - contrats signés avec d'autres projets ; - Comptes administratifs.
<b>Objectif spécifique 2</b>	<b>Faciliter l'opération de reboisement dans la Commune de Commune</b>	Taux d'amélioration de reboisement dans la Commune réalisé.	- Rapports DDEPDED ; - Rapport de la commune ; - Rapports du comité de suivi-évaluation du PCD.	- Volonté de la commune et du MINEPDED ; - Disponibilité du financement de l'État, d'autres bailleurs de fonds ou des projets.	<b>73 000 000 mobilisés</b>	<b>CFA</b> - Conventions signées ; - contrats signés avec d'autres projets ; - stratégie du MINEPDED ; - Comptes administratifs.
<b>Résultats (Axes stratégiques)</b>	1.1. Toutes les localités de la commune de Bankim sont assainies.	Nombre de localités de la commune de Bankim assainies.	- Rapports DDEPDED ; - Rapport de la commune ; - Rapports du comité de suivi-évaluation du PCD.	- Volonté de la commune ; - Disponibilité du financement de l'État, d'autres bailleurs de fonds ou des projets.	<b>73 000 000 mobilisés</b>	<b>CFA</b> - Conventions signées ; - contrats signés avec d'autres projets ; - Comptes administratifs.
	1.2 Toutes les localités de la commune sont reboisées.	Nombre de localités de la commune reboisées.	- Rapports DDEPDED ; - Rapport de la commune ; - Rapports du comité de suivi-évaluation du PCD.	- Volonté de la commune et du MINEPDED ; - Disponibilité du financement de l'État, d'autres bailleurs de fonds ou des projets.	<b>73 000 000 mobilisés</b>	<b>CFA</b> - Conventions signées ; - contrats signés avec d'autres projets ; - stratégie du MINEPDED ; - Comptes administratifs.
<b>Activités</b>						
<b>Pour le résultat de l'objectif 1 :</b>				<b>Pour le résultat de l'objectif 2 :</b>		

1.1.1 Formation des membres des clubs des amis de la nature existants dans les établissements secondaires <b>12 X 1 000 000 = 12 000 000 FCFA</b>	2.1.1 Création des espaces verts dans toutes les grandes agglomérations de la Commune (ville de Bankim (5), Bandam (2), Nyamboya (2), Somié (2), Lingam (2), Songkolong (2), Atta centre (2), Koumtchoum (2), Kimi Pétel (2), Ali Mali) (2) <b>23 X 1 000 000 = 23 000 000 FCFA</b>
1.1.2 Sensibilisation des populations sur la protection de l'environnement <b>Forfait 3 000 000 FCFA</b>	2.1.2 Plantation des arbres dans tous les villages de la commune <b>Forfait 50 000 000 FCFA</b>
1.1.3 Mise en place et financement des comités locaux de protection de l'environnement <b>Forfait 2 000 000 FCFA</b>	2.1.3 Célébration de la journée mondiale de l'environnement dans la commune de Bankim <b>PM</b>
1.1.4 Mise en place d'une politique de vulgarisation des foyers améliorés <b>Forfait 3 000 000 FCFA</b>	2.1.4 Célébration de la journée mondiale de désertification dans la commune de Bankim <b>PM</b>
1.1.5 Sensibilisation des populations sur les méfaits de la déforestation <b>Forfait 3 000 000 FCFA</b>	
1.1.6 plaidoyer pour la création des Services de protection de l'environnement et de la protection de la nature à Bankim <b>PM</b>	
1.1.7 Instauration dans les établissements secondaires des cours en éducation environnementale <b>PM</b>	
1.1.8 Instauration d'une journée de l'environnement, de la protection de la nature et du développement durable dans la commune de Bankim <b>PM</b>	
1.1.9 Mise en place d'une décharge municipale respectant des normes spécifiques et réglementaires dans la ville Bankim <b>1 X 5 000 000 = 5 000 000 FCFA</b>	
1.1.10 Plaidoyer pour la signature d'un contrat de partenariat avec une unité de recyclage/traitement des déchets non ménagers ou spéciaux niveau de Bankim <b>PM</b>	
1.1.11 Disposition des bacs à ordures dans tous les établissements et dans les quartiers de la ville <b>Forfait 10 000 000 FCFA</b>	
1.1.12 Curage des eaux des cours d'eaux Mbwui et Nwouh (rizière) à Bankim <b>Forfait 30 000 000 FCFA</b>	
1.1.13 Élaboration d'un plan communal de gestion des déchets ménagers et assimilés <b>Forfait 5 000 000 FCFA</b>	

#### **Cadre estimatif du secteur environnement, de la protection de la nature et du développement durable (en FCFA)**

- ❖ Total investissement = 146 000 000
- ❖ Total fonctionnement = 14 600 000
- ❖ Imprévus = 2 920 000
- ❖ **TOTAL ESTIMATIF = 163 520 000**

## 4.2.17 Développement Urbain et Habitat

Problème central : Difficulté d'urbaniser la commune de Bankim et pour les populations de se doter d'un habitat adéquat.

Stratégie		Indicateurs par niveaux de la stratégie et Sources		Suppositions	Indicateurs de suppositions et sources	
Niveaux	Formulations	Indicateurs	Sources		Indicateurs	Sources
<b>Objectif global :</b>	<b>Faciliter l'urbanisation de la commune de Bankim et améliorer l'accès des populations à un habitat adéquat</b>	- Nombre d'infrastructures d'urbanisation construites ; - Nombre des populations ayant accès à un habitat adéquat.	- Rapports DDH DU ; - Rapports DDTP ; - Rapport de la commune ; - Rapport du comité de suivi-évaluation du PCD - PV de réception des travaux faits.	- Volonté du MINH DU et de la commune ; - Adhésion de la population urbaine ; - Les financements de l'État et d'autres bailleurs de fonds sont disponibles.	<b>1 106 950 000 FCFA mobilisés</b>	- Journaux des projets BIP ; - des conventions signées ; - contrats signés avec d'autres bailleurs de fonds ; - stratégie du MINH DU ; - comptes administratifs.
<b>Objectif spécifique 1</b>	<b>Construire les infrastructures d'urbanisation dans la commune de Bankim</b>	Nombre d'infrastructures d'urbanisation construites.	- Rapports DDH DU ; - Rapports DDTP ; - Rapport de la commune ; - Rapport du comité de suivi-évaluation du PCD - PV de réception des travaux faits.	- Volonté du MINH DU et de la commune ; - Adhésion de la population urbaine ; - Les financements de l'État et d'autres bailleurs de fonds sont disponibles.	<b>1 103 950 000 FCFA mobilisés</b>	- Journaux des projets BIP ; - des conventions signées ; - contrats signés avec d'autres bailleurs de fonds ; - stratégie du MINH DU ; - comptes administratifs.
<b>Objectif spécifique 2</b>	<b>Améliorer l'accès des populations à un habitat adéquat</b>	Nombre des populations ayant accès à un habitat adéquat.	- Rapports DDH DU ; - Rapports DDTP ; - Rapport de la commune ; - Rapport du comité de suivi-évaluation du PCD - PV de réception des travaux faits.	- Volonté du MINH DU et de la commune ; - Adhésion de la population urbaine ; - Les financements de l'État et d'autres bailleurs de fonds sont disponibles.	<b>3 000 000 FCFA mobilisés</b>	- Journaux des projets BIP ; - des conventions signées ; - contrats signés avec d'autres bailleurs de fonds ; - stratégie du MINH DU ; - comptes administratifs.
Résultats (Axes stratégiques)	1.1 Les infrastructures, outils et équipements d'urbanisation sont acquis dans la commune de Bankim.	Nombre d'infrastructures, outils et équipements d'urbanisation acquis	- Rapports DDH DU ; - Rapports DDTP ; - Rapport de la commune ; - Rapport du comité de suivi-évaluation du PCD - PV de réception des travaux faits.	- Volonté du MINH DU et de la commune ; - Adhésion de la population urbaine ; - Les financements de l'État et d'autres bailleurs de fonds sont disponibles.	<b>1 103 950 000 FCFA mobilisés</b>	- Journaux des projets BIP ; - des conventions signées ; - contrats signés avec d'autres bailleurs de fonds ; - stratégie du MINH DU ; - comptes administratifs.

	2.1 : Les populations ont accès à un habitat adéquat.	<ul style="list-style-type: none"> <li>- Nombre de personnes sensibilisées sur les procédures d'obtention des permis de construire ;</li> <li>- Nombre de personnes sensibilisées sur les normes de construction requises ;</li> <li>- Nombre des matériaux locaux de construction vulgarisés.</li> </ul>	<ul style="list-style-type: none"> <li>- Rapports DDHDU ;</li> <li>- Rapports DDTP ;</li> <li>- Rapport de la commune ;</li> <li>- Rapport du comité de suivi-évaluation du PCD</li> <li>- PV de réception des travaux faits.</li> </ul>	<ul style="list-style-type: none"> <li>- Volonté du MINH DU et de la commune ;</li> <li>- Adhésion de la population urbaine ;</li> <li>- Les financements de l'État et d'autres bailleurs de fonds sont disponibles.</li> </ul>	<b>3 000 000 FCFA mobilisés</b>	<ul style="list-style-type: none"> <li>- Journaux des projets BIP ;</li> <li>- des conventions signées ;</li> <li>- contrats signés avec d'autres bailleurs de fonds ;</li> <li>- stratégie du MINH DU ;</li> <li>- comptes administratifs.</li> </ul>
<b>Activités</b>						
<b>Pour le résultat de l'objectif 1 :</b>				<b>Pour le résultat de l'objectif 2 :</b>		
1.1.1 Élaboration des documents de planification (POS, PSU, PS ...) de la ville de Bankim <b>Forfait 25 000 000 FCFA</b>				2.1.1 Sensibilisation des populations sur le respect des normes de construction <b>Forfait 3 000 000 FCFA</b>		
1.1.2 Délimitation du périmètre urbain de Bankim <b>Forfait 2 000 000 FCFA</b>				2.1.2 Mise en place d'une commission de contrôle des constructions dans l'ensemble de la commune <b>PM</b>		
1.1.3 Élaboration de 06 plans sommaires d'urbanisme (Bandam, Nyamboya, Somié, Songkolong, Atta centre et Lingam) <b>6 X 2 000 000 = 12 000 000 FCFA</b>				2.1.3 Fonctionnement effectif des commissions d'examen d'actes d'urbanisme <b>PM</b>		
1.1.4 Assainissement de la ville de Bankim et des villages Bandam, Nyamboya, Somié, Lingam, Songkolong et Atta centre <b>Forfait 10 000 000 FCFA</b>				2.1.4 Réalisation de la maîtrise d'œuvres des projets de bâtiments <b>PM</b>		
1.1.5 Embellissement de la ville de Bankim (éclairage public par les lampadaires solaires sur tous les carrefours, espaces verts, plantation d'alignement) <b>Forfait 40 000 000 FCFA</b>				2.1.5 Plaidoyer pour la mise en place d'un représentant du MINDUH <b>PM</b>		
1.1.6 Construction des caniveaux des axes et les ouvrages d'assainissement (buses et dalots) à Bankim ville, Bandam, Nyamboya, Somié, Lingam, Songkolong et Atta centre <b>Forfait 100 000 000 FCFA</b>						
1.1.7 Entretien régulier des routes secondaires de Bankim ville, Bandam, Nyamboya, Somié, Lingam, Songkolong et Atta centre <b>PM</b>						
1.1.8 Fabrication et placement de 36 bacs à ordures (ville de Bankim (10), Bandam (3), Nyamboya (5), Somié (5), Lingam (3), Songkolong (5), Atta centre (5)) <b>36 X 1 000 000 = 36 000 000 FCFA</b>						
1.1.9 Acquisition de 02 charrettes à moteur pour évacuation des déchets ménagers dans la ville de Bankim <b>2 X 700 000 = 1 400 000 FCFA</b>						
1.1.10 Construction de 02 blocs de toilettes publiques à Bankim <b>2 X 10 000 000 = 20 000 000 FCFA</b>						
1.1.11 Réhabilitation du camion Benn de la commune <b>Forfait 3 000 000 FCFA</b>						

1.1.12 réhabilitation de 04 routes secondaires distantes de 4,9 km (axe MINEPIA vers Béthanie 1,2km, axe Béthanie vers auberge municipale 2,3km, axe Tonegouon vers Nwunchim 200m, axe école bilingue vers marché de pigments 1,2km) à Bankim ville <b>4,9 X 5 000 000 = 24 500 000</b>	
1.1.13 Ré profilage de 26,7km des axes secondaires de la ville de Bankim <b>26,7 X 1 500 000 = 40 050 000FCFA</b>	
1.1.14 Étude de faisabilité en vue de la construction de 7 points de franchissement (sur le cours d'eau Mbwi entre Yiwet-Tonengouon, sur Mbwi entre Bankim 5 et Bouplé, sur Mbimgpam entre Bouplé et Mehuidooh, sur Nwoun vers abattoir, sur Moindou Djouon à Ndangué en amont, sur Moindou Djouon en aval entre Ndangué et Nwunmchim et sur Timbloh entre Nwunmchim et Tonengouon) à Bankim ville <b>7 X 30 000 000 = 210 000 000 FCFA</b>	
1.1.15 Acquisition d'une niveleuse pour l'entretien fréquent de la voirie <b>1 X 50 000 000 = 50 000 000 FCFA</b>	
1.1.16 Bitumage de toutes les voies principales de la ville de Bankim distantes de 10, 36 km <b>10,36 X 50 000 000 = 530 000 000 FCFA</b>	

#### **Cadre estimatif du secteur habitat et développement urbain (en FCFA)**

- ❖ Total investissement = **1 106 950 000**
- ❖ Total fonctionnement = 110 695 000
- ❖ Imprévus = 24 352 900
- TOTAL ESTIMATIF = 1 241 997 900**

#### 4.2.18 Domaines, Cadastre et Affaires foncières

Problème central : Difficulté d'obtention des titres fonciers et de respecter les normes d'occupation des terres.

Stratégie		Indicateurs par niveaux de la stratégie et Sources		Suppositions	Indicateurs de suppositions et sources	
Niveaux	Formulations	Indicateurs	Sources		Indicateurs	Sources
Objectif global :	Améliorer la gestion foncière et le respect des normes d'occupation des terres	- Nombre des titres fonciers établis ; - Degrés de respect des normes d'occupation des terres réalisés.	- Rapports DDDAF ; - Rapport de la commune ; - Titres fonciers divers.	- Implication de la DDDAF et avis favorable de la tutelle ; - Disponibilité des services de cadastre ; - Adhésion des populations.	<b>123 000 000</b> FCFA mobilisés	- plan d'actions de la commune ; - Décisions municipales diverses approuvées ; - stratégie du MINDAF.
Objectif spécifique 1	Améliorer la gestion foncière	Nombre des titres fonciers établis.	- Rapports DDDAF ; - Rapport de la commune ; - Divers rapports de sensibilisation.	- Implication de la DDDAF et avis favorable de la tutelle ; - Disponibilité des services de cadastre ; - Adhésion des populations.	<b>28 000 000 FCFA</b> mobilisés	- Conventions signées ; - plan d'actions de la commune ; - stratégie du MINDAF.
Objectif spécifique 2	Améliorer le respect des normes d'occupation des terres	Degrés de respect des normes d'occupation des terres réalisés	- Rapports DDDAF ; - Rapport de la commune ; - Divers rapports de sensibilisation.	- Implication de la DDDAF et avis favorable de la tutelle ; - Disponibilité des services de cadastre ; - Adhésion des populations.	<b>95 000 000 FCFA</b> mobilisés	- Conventions signées ; - plan d'actions de la commune ; - stratégie du MINDAF.
Résultats (Axes stratégiques)	1.1 : L'obtention des titres fonciers est facilitée.	- Nombre de personnes sensibilisées sur les procédures d'obtention de titres fonciers ; - Nombre de terres à utilité publique sécurisées.	- Rapports DDDAF ; - Rapport de la commune ; - Divers rapports de sensibilisation.	- Implication de la DDDAF et avis favorable de la tutelle ; - Disponibilité des services de cadastre ; - Adhésion des populations.	<b>28 000 000 FCFA</b> mobilisés	- Conventions signées ; - plan d'actions de la commune ; - stratégie du MINDAF.
	2.1 : La promotion du respect des normes d'occupation des terres est effective.	- Nombre d'outils d'occupation des terres mis en place ; - Nombre de personnes sensibilisées sur le domaine privé de l'État.	- Rapports DDDAF ; - Rapport de la commune ; - Divers rapports de sensibilisation.	- Implication de la DDDAF et avis favorable de la tutelle ; - Disponibilité des services de cadastre ; - Adhésion des populations.	<b>95 000 000 FCFA</b> mobilisés	- Conventions signées ; - plan d'actions de la commune ; - stratégie du MINDAF.

<b>Activités</b>	
<b>Pour le résultat de l'objectif 1 :</b>	<b>Pour le résultat de l'objectif 2 :</b>
1.1.1 Sécurisation du patrimoine foncier de la Commune <b>Forfait 5 000 000 FCFA</b>	2.1.1 Inventaire de tout le domaine privé et public de l'État <b>Forfait 2 000 000 FCFA</b>
1.1.2 Sensibilisation des populations sur l'importance d'immatriculation des terres <b>Forfait 3 000 000 FCFA</b>	2.1.2 Sensibilisation des populations sur la protection du domaine privé et public de l'État <b>Forfait 3 000 000 FCFA</b>
1.1.3 Sensibilisation des populations sur les procédures d'immatriculation des terres <b>Forfait 3 000 000 FCFA</b>	2.1.3 Elaboration des cartes d'utilisation des terres <b>Forfait 10 000 000 FCFA</b>
1.1.4 Plaidoyer pour la mise en place d'un représentant du secteur des domaines et affaires foncières <b>PM</b>	2.1.4 Mise en place du zonage de l'espace urbain <b>Forfait 10 000 000 FCFA</b>
1.1.5 Mise en place d'une réserve foncière communale <b>Forfait 5 000 000 FCFA</b>	2.1.5 Mise en place d'un zonage à l'échelle communale (tous les villages) <b>Forfait 70 000 000 FCFA</b>
1.1.6 Elaboration de 06 plans cadastraux (ville de Bankim, Bandam, Nyamboya, Somié, Songkolong et Atta centre) <b>6 X 2 000 000 = 12 000 000 FCFA</b>	

**Cadre estimatif du secteur Cadastre domaines et affaires foncières (en FCFA)**

- ❖ Total investissement = **123 000 000**
- ❖ Total fonctionnement = 12 300 000
- ❖ Imprévus = 2 460 000
- ❖ **TOTAL ESTIMATIF = 137 760 000**

## 4.2.19 Recherche Scientifique et innovation

### Problème central : Faible application des résultats de la recherche par les producteurs

Stratégie		Indicateurs par niveaux de la stratégie et Sources		Suppositions	Indicateurs de suppositions et sources	
Niveaux	Formulations	Indicateurs	Sources		Indicateurs	Sources
<b>Objectif global :</b>	<b>Vulgariser et appliquer les résultats de la recherche agronomique</b>	- Nombre des producteurs formés sur l'utilisation des nouvelles variétés des semences agropastorales ; - Nombre des points d'approvisionnement des semences agropastorales issues de la recherche mis en place.	- Rapports DDADER/DDEPIA ; - Rapport de la commune ; - Rapports des chefs de poste agricoles et des chefs des centres.	- Collaboration des IRAD ; - Implication des sectoriels du MINADER et MINAPIA ; - Financement de l'État ou d'autres bailleurs de fonds disponible.	<b>59 000 000 FCFA mobilisés.</b>	- Contrats signés avec les consultants ; - stratégie des MINADER et MINEPIA ; - Comptes administratifs de la commune.
<b>Objectif spécifique 1</b>	<b>Renforcer les capacités des producteurs sur l'utilisation des nouvelles variétés des semences agropastorales</b>	Nombre des producteurs formés sur l'utilisation des nouvelles variétés des semences agropastorales	- Rapports DDADER/DDEPIA ; - Rapport de la commune ; - Rapports des chefs de poste agricoles et des chefs des centres.	- Collaboration des IRAD ; - Implication des sectoriels du MINADER et MINAPIA ; - Financement de l'État ou d'autres bailleurs de fonds disponible.	<b>34 000 000 FCFA mobilisés</b>	- Contrats signés avec les consultants ; - stratégie des MINADER et MINEPIA ; - Comptes administratifs de la commune.
<b>Objectif spécifique 2</b>	<b>Rapprocher des producteurs des semences agropastorales issues de la recherche.</b>	Nombre des points d'approvisionnement des semences agropastorales issues de la recherche mis en place.	- Rapport de la commune ; - Rapports des chefs de centre de santé.	- Implication de la commune et des chefs traditionnels ; - Volonté des populations.	<b>PM</b>	- Contrats signés avec les consultants ; - stratégie des MINADER et MINEPIA ; - Comptes administratifs de la commune.
Résultats (Axes stratégiques)	1.1: Tous les agriculteurs sont formés sur l'utilisation des nouvelles variétés de semences agricoles.	Nombre d'agriculteurs formés sur l'utilisation des nouvelles variétés de semences agricoles	- Rapports DDADER ; - Rapport de la commune ; - Rapports des chefs de poste agricoles et des chefs des centres.	- Collaboration des IRAD ; - Implication du MINADER ; - Financement de l'État ou d'autres bailleurs de fonds disponible.	<b>17 000 000 FCFA mobilisés</b>	- Contrats signés avec les consultants ; - stratégie du MINADER ; - Comptes administratifs de la commune.
	1.2: Tous les éleveurs et pêcheurs sont formés sur l'utilisation des nouvelles semences d'élevage et de pêche.	Nombre d'éleveurs et pêcheurs formés sur l'utilisation des nouvelles semences d'élevage et de pêche	- Rapports DDEPIA ; - Rapport de la commune ; - Rapports des chefs des centres.	- Collaboration des IRAD ; - Implication du MINAPIA ; - Financement de l'État ou d'autres bailleurs de fonds disponible.	<b>17 000 000 FCFA mobilisés</b>	- Contrats signés avec les consultants ; - stratégie du MINEPIA ; - Comptes administratifs de la commune.
	2.1 02 points d'approvisionnement en nouvelles variétés agricoles issues de la recherche sont mis en place	Nombre de points d'approvisionnement en nouvelles variétés agricoles issues de la recherche sont mis en place	- Rapports DDADER ; - Rapport de la commune ; - Rapports des chefs de poste agricoles.	- Collaboration des IRAD ; - Implication du MINADER ; - Financement de l'État ou d'autres bailleurs de fonds disponible.	<b>25 000 000</b>	- Contrats signés avec les consultants ; - stratégie du MINADER ; - Comptes administratifs de la commune.



2.2 02 points d'approvisionnement en nouvelles variétés des semences d'élevage et de pêche sont mis en place.	Nombre de points d'approvisionnement en nouvelles variétés des semences d'élevage et de pêche sont mis en place.	- Rapports DDEPIA ; - Rapport de la commune ; - Rapports des chefs des centres.	- Collaboration des IRAD ; - Implication du MINAPIA ; - Financement de l'État ou d'autres bailleurs de fonds disponible.	<b>PM</b>	- Contrats signés avec les consultants ; - stratégie du MINEPIA ; - Comptes administratifs de la commune.
<b>Activités</b>					
Pour résultats de l'objectif 1 :			Pour résultats de l'objectif 2 :		
1.1.1 Sensibilisation des agriculteurs sur l'application des nouvelles techniques de production <b>Un forfait de 1 000 000 FCFA</b>			2.1.1 Plaidoyer pour la mise en place d'une unité de recherche agropastorale et halieutique à Bankim (antenne IRAD) <b>PM</b>		
1.1.2 Renforcement l'encadrement des agriculteurs sur des nouvelles techniques issues de la recherche <b>Un forfait de 1 000 000 FCFA</b>			2.1.2 Plaidoyer pour la mise en place d'une école de formation des moniteurs en activités agropastorales à Bankim <b>PM</b>		
1.1.3 Formation des agriculteurs sur les thématiques spécifiques (mise en place des plants des nouvelles variétés de cacao, palmier à huile et banane plantain ; technique de culture, de récolte et de conservation des semences de maïs) <b>Un forfait de 10 000 000 FCFA</b>			2.1.3 Plaidoyer pour la mise en place de 02 points d'approvisionnement en plants améliorés (Bankim et Songkolong) de certaines cultures de rente (palmier à huile, cacao, banane plantain et café) <b>PM</b>		
1.1.4 Formation des paysans sur les techniques de transformation des produits agricoles (tubercule de manioc en amidon de manioc, riz en lait, jus de fruit séché, avocat en huile de beauté etc...) <b>Un forfait de 10 000 000 FCFA</b>			2.1.4 Dotation de l'antenne Banyo d'un pickup 4X4 <b>1X 25 000 000 FCFA= 25 000 000 FCFA</b>		
1.1.5 Mise à la disposition de l'IRAD des parcelles de démonstration à proximité des agriculteurs <b>PM</b>			2.2.1 Plaidoyer pour la mise en place de 02 centres d'alevinage (Mapé, Bankim et Ali Mali) <b>PM</b>		
1.2.1 Sensibilisation des éleveurs et pêcheurs sur l'application des nouvelles techniques d'élevage et de pêche <b>Un forfait de 1 000 000 FCFA</b>			2.2.2 Mise en place d'un point de vente des foyers améliorés à Bankim <b>PM</b>		
1.2.2 Renforcement de l'encadrement des éleveurs et pêcheurs sur des nouvelles techniques de leurs activités issues de la recherche <b>Un forfait de 1 000 000 FCFA</b>					
1.2.3 Formation des éleveurs et pêcheurs sur les thématiques spécifiques (mise en place des champs fourragers, élevage des vaches laitières, embouche bovine et ovine intensive, aquaculture) <b>Un forfait de 10 000 000 FCFA</b>					

#### **Cadre estimatif du secteur recherche scientifique et innovation (en FCFA)**

- ❖ Total investissement = 59 000 000
- ❖ Total fonctionnement = 1 800 000
- ❖ Imprévus = 5 900 000
- ❖ **TOTAL ESTIMATIF = 66 800 000**

## 4.2.20 Commerce

Problème central : Approvisionnement difficile en produits de première nécessité.

Stratégie		Indicateurs par niveaux de la stratégie et Sources		Suppositions	Indicateurs de suppositions et sources	
Niveaux	Formulations	Indicateurs	Sources		Indicateurs	Sources
<b>Objectif global : Améliorer le ravitaillement et l'écoulement permanent des biens et services dans la commune de Bankim</b>		- Nombre des marchés existants ayant accès aux infrastructures marchandes de qualité ; - Nombre des populations ayant accès facile aux produits manufacturés.	- Rapports DDCOMMERCE ; - Rapport de la commune ; - PV de réception des travaux ; - Rapports DDTP ; - Rapport comité du suivi-évaluation du PCD.	- Financement de l'État ou d'autres bailleurs de fonds disponible ; - Forte implication de la DDCOMMERCE et de la commune ; - Adéquation des fonds transférés.	<b>1 064 000 000 FCFA mobilisés</b>	- Journaux des projets BIP ; - Avis de virement des fonds ; - conventions signées ; - stratégie du MINCOMMERCE ; - comptes administratifs.
<b>Objectif spécifique 1</b>	<b>Améliorer l'accès aux infrastructures marchandes de qualité</b>	Nombre des marchés existants ayant accès aux infrastructures marchandes de qualité.	- Rapports DDCOMMERCE ; - Rapport de la commune ; - PV de réception des travaux ; - Rapports DDTP ; - Rapport comité du suivi-évaluation du PCD.	- Financement de l'État ou d'autres bailleurs de fonds disponible ; - Forte implication de la DDCOMMERCE et de la commune ; - Adéquation des fonds transférés.	<b>1 054 000 000 FCFA mobilisés</b>	- Journaux des projets BIP ; - Avis de virement des fonds ; - conventions signées ; - stratégie du MINCOMMERCE ; - comptes administratifs.
<b>Objectif spécifique 2</b>	<b>Améliorer l'offre des produits manufacturés aux populations.</b>	Nombre des populations ayant accès facile aux produits manufacturés.	- Rapports DDCOMMERCE ; - Rapport de la commune ; - PV de réception des travaux ; - Rapports DDTP ; - Rapport comité du suivi-évaluation du PCD.	- Financement de l'État ou d'autres bailleurs de fonds disponible ; - Forte implication de la DDCOMMERCE et de la commune ; - Adéquation des fonds transférés.	<b>10 000 000 FCFA mobilisés</b>	- Journaux des projets BIP ; - Avis de virement des fonds ; - conventions signées ; - stratégie du MINCOMMERCE ; - comptes administratifs.
Résultats (Axes stratégiques)	1.1 Tous les marchés existants disposent d'infrastructures marchandes de qualité	- Nombre d'infrastructures marchandes construites ; - Nombre de dispositifs de traitement des déchets mis en place ; - Nombre de points d'eau construits dans les marchés existants.	- Rapports DDCOMMERCE ; - Rapport de la commune ; - PV de réception des travaux ; - Rapports DDTP ; - Rapport comité du suivi-évaluation du PCD.	- Financement de l'État ou d'autres bailleurs de fonds disponible ; - Forte implication de la DDCOMMERCE et de la commune ; - Adéquation des fonds transférés.	<b>1 054 000 000 FCFA mobilisés</b>	- Journaux des projets BIP ; - Avis de virement des fonds ; - conventions signées ; - stratégie du MINCOMMERCE ; - comptes administratifs.
	2.1 Toutes les populations ont accès facile aux biens et services.	- Nombre des marchés hebdomadaires désenclavés ; - Nombre des commerçants organisés.	- Rapports DDCOMMERCE ; - Rapport de la commune ; - PV de réception des travaux ; - Rapports DDTP ; - Rapport comité du suivi-évaluation du PCD.	- Financement de l'État ou d'autres bailleurs de fonds disponible ; - Forte implication de la DDCOMMERCE et de la commune ; - Adéquation des fonds transférés.	<b>10 000 000 FCFA mobilisés</b>	- Journaux des projets BIP ; - Avis de virement des fonds ; - conventions signées ; - stratégie du MINCOMMERCE ; - comptes administratifs.
<b>Activités</b>						

<b>Pour le résultat de l'objectif 1 :</b>	<b>Pour le résultat de l'objectif 2 :</b>
1.1.1 Amélioration de l'éclairage au marché de Bankim pour la vente de nuit <b>Forfait 10 000 000 FCFA</b>	2.1.1 Renforcement de l'organisation des commerçants <b>Forfait 3 000 000 FCFA</b>
1.1.2 Sécurisation du site actuel du marché de Bankim <b>Forfait 30 000 000 FCFA</b>	2.1.2 Sensibilisation des commerçants à appliquer les prix homologués par le MINCOMERCE <b>Forfait 3 000 000 FCFA</b>
1.1.3 Construction d'un complexe commercial à Bankim <b>1 X 150 000 000 FCFA</b>	2.1.3 Organisation des marchés par types de produits <b>Forfait 3 000 000 FCFA</b>
1.1.4 Construction de 11 hangars de marché (Klong, NdemNdem II, Nyamboya, Mbiridjom, Tong, Tchiambo, boitikong, Kimi petel, Tchamba, Ndoumdjandi II) <b>11 X 30 000 000 = 330000000 FCFA</b>	2.1.4 Recrutement de 02 veilleurs de nuit au marché de Bankim <b>PM</b>
1.1.5 Réhabilitation de 03 hangars de marché (Ali Mali, Atta, Nyakong) <b>3 X 3 000 000 = 9 000000 FCFA</b>	2.1.5 Mise en place d'un comité de gestion dans chaque marché <b>PM</b>
1.1.6 Achèvement de la construction du marché de Songkolong <b>Forfait 40 000 000 FCFA</b>	2.1.6 Etablissement d'un fichier des commerçants <b>Forfait 1 000 000 FCFA</b>
1.1.7 Construction de 20 points d'eau dans les différents marchés existants <b>20 X 8 000 000 = 160000000 FCFA</b>	
1.1.8 Construction de 20 blocs de toilettes publiques (un bloc par marché hebdomadaire) <b>20 X 3 000 000 = 60000000 FCFA</b>	
1.1.9 Mise en place d'un dispositif de traitement des déchets dans chaque marché <b>20 X 3 000 000 = 60000000 FCFA</b>	
1.1.10 Mise en place d'une bouche d'incendie au marché de Bankim <b>Forfait 5 000 000 FCFA</b>	
1.1.11 Construction du marché frontalier d'Atta <b>1 X 200 000 000 = 200 000 000 FCFA</b>	

#### **Cadre estimatif du secteur commerce (en FCFA)**

- ❖ Total investissement = 1 064 000 000
- ❖ Total fonctionnement = 106 400 000
- ❖ Imprévus = 23 408 000
- ❖ **TOTAL ESTIMATIF = 1 193 808 000**

## 4.2.21 Jeunesse et Education Civique

Problème central : Difficile insertion des jeunes de la commune de Bankim dans les activités socio professionnelles

Stratégie		Indicateurs par niveaux de la stratégie et Sources		Suppositions	Indicateurs de suppositions et sources	
Niveaux	Formulations	Indicateurs	Sources		Indicateurs	Sources
<b>Objectif Global : Promouvoir l'épanouissement des jeunes de l'arrondissement de Bankim</b>		- Nombre d'infrastructures d'encadrement des jeunes mises en place ; - Nombre des jeunes insérés dans les activités socio professionnelles.	- Rapports DDJEC ; - Rapport de la commune ; - PV de réception divers ; - Rapports du comité de suivi-évaluation du PCD	- Volonté du MINJEC ; - Implication de la commune ; - Disponibilité financière.	<b>126 000 000 FCFA mobilisés</b>	- Conventions signées ; - stratégie du MINJEC ; - plans d'actions de la DDJEC et de la commune ; - Comptes administratifs.
<b>Objectif spécifique 1</b>	<b>Améliorer d'encadrement des jeunes de la commune de Bankim</b>	Nombre d'infrastructures d'encadrement des jeunes mises en place.	- Rapports DDJEC ; - Rapport de la commune ; - PV de réception divers ; - Rapports du comité de suivi-évaluation du PCD	- Volonté du MINJEC ; - Implication de la commune ; - Disponibilité financière.	<b>105 000 000 FCFA mobilisés</b>	- Conventions signées ; - stratégie du MINJEC ; - plans d'actions de la DDJEC et de la commune ; - Comptes administratifs.
<b>Objectif spécifique 2</b>	<b>Faciliter l'insertion socio professionnelle des jeunes de la commune de Bankim</b>	Nombre des jeunes insérés dans les activités socio professionnelles	- Rapports DDJEC ; - Rapport de la commune ; - PV de réception divers ; - Rapports du comité de suivi-évaluation du PCD	- Volonté du MINJEC ; - Implication de la commune ; - Disponibilité financière.	<b>21 000 000 FCFA mobilisés</b>	- Conventions signées ; - stratégie du MINJEC ; - plans d'actions de la DDJEC et de la commune ; - Comptes administratifs.
Résultats (Axes stratégiques)	1.1 : Les infrastructures d'encadrement sont construites et équipées	Nombre d'infrastructures d'encadrement des jeunes construites et équipées	- Rapports DDJEC ; - Rapport de la commune ; - PV de réception divers ; - Rapports du comité de suivi-évaluation du PCD	- Volonté du MINJEC ; - Implication de la commune ; - Disponibilité financière.	<b>105 000 000 FCFA mobilisés</b>	- Conventions signées ; - stratégie du MINJEC ; - plans d'actions de la DDJEC et de la commune ; - Comptes administratifs.
	1.2 Les infrastructures d'encadrement des jeunes sont opérationnelles	Nombre d'infrastructures des jeunes opérationnelles	- Rapports DDJEC ; - Rapport de la commune ; - PV de réception divers ; - Rapports du comité de suivi-évaluation du PCD	- Volonté du MINJEC ; - Implication de la commune ; - Disponibilité financière.	<b>PM</b>	- Conventions signées ; - stratégie du MINJEC ; - plans d'actions de la DDJEC et de la commune ; - Comptes administratifs.
	2.1 : Les capacités des jeunes de la commune de Bankim sont renforcées	Nombre des jeunes formés.	- Rapports DDJEC ; - Rapport de la commune ; - Rapports du comité de suivi-évaluation du PCD	- Volonté du MINJEC ; - Implication de la commune ; - Disponibilité financière.	<b>21 000 000 FCFA mobilisés</b>	- Conventions signées ; - stratégie du MINJEC ; - plans d'actions de la DDJEC et de la commune ; - Comptes administratifs.

	2.2 Tous les jeunes formés sont appuyés pour une insertion socioprofessionnelle	Nombre des jeunes formés appuyés pour une insertion socio professionnelle	- Rapports DDJEC ; - Rapport de la commune ; - Rapports du comité de suivi-évaluation du PCD	- Volonté du MINJEC ; - Implication de la commune ; - Disponibilité financière.	<b>PM</b>	- Conventions signées ; - stratégie du MINJEC ; - plans d'actions de la DDJEC et de la commune ; - Comptes administratifs.
<b>Activités</b>						
<b>Pour résultat de l'objectif 1 :</b>				<b>Pour résultat de l'objectif 2 :</b>		
1.1.1 Rendre fonctionnel le CMPJ de Bankim <b>Forfait 2 000 000 FCFA</b>				2.1.1 Plaidoyer pour l'organisation des ateliers de formation sur le renforcement des capacités des membres du CNJC et la sensibilisation sur les missions de cette plate forme <b>1 X 5 000 000 = 5 000 000 FCFA</b>		
1.1.2 Equipement CMPJ en matériel informatique et de sonorisation <b>1 X 5 000 000 = 5 000 000 FCFA</b>				2.1.2 Structuration des jeunes formés par type d'activités et par canton <b>6 X 2 000 000 = 12 000 000 FCFA</b>		
1.1.3 Construction et équipement du CMPJ de Bankim <b>1 X 40 000 000 = 40 000 000 FCFA</b>				2.2.1 Appuyer financièrement l'accompagnement des activités multiformes des jeunes <b>PM</b>		
1.1.4 Construction des ateliers pour le CMPJ de Bankim <b>2X 10 000 000 = 20 000 000 FCFA</b>				2.2.2 Créer une ligne budgétaire pour le financement des activités des jeunes au niveau de la commune <b>PM</b>		
1.1.5 construction et équipement d'un bloc administratif pour le CMPJ de Bankim <b>1 X 10 000 000 = 10 000 000 FCFA</b>				2.2.3 Plaidoyer pour la constitution d'un fonds d'insertion des jeunes ayant bénéficié du service civique <b>PM</b>		
1.1.6 Construction et équipement de la délégation d'arrondissement de la jeunesse et de l'éducation civique de Bankim <b>1 X 25 000 000 = 25 000 000 FCFA</b>				2.2.4 Mise sur pied d'une commission ad hoc pour le recouvrement de crédit alloué aux jeunes bénéficiaires du PAJER-U et PIFMAS <b>PM</b>		
1.1.7 Dotation de la délégation d'arrondissement de jeunesse en matériel roulant <b>1 X 2 000 000 = 2 000 000 FCFA</b>				2.2.5 Sensibilisation des jeunes de l'existence et de l'importance du CMPJ <b>Forfait 2 000 000 FCFA</b>		
1.1.8 Aménagement des locaux servant de bureau aux membres du CNJC à Bankim <b>1 X 1 000 000 = 1 000 000 FCFA</b>				2.2.6 Sensibilisation des parents à envoyer leurs enfants dans la formation civique <b>Forfait 2 000 000 FCFA</b>		
1.2.1 Plaidoyer pour l'affectation du personnel qualifié au CMPJ de Bankim (filère informatique et industrie d'habillement) <b>PM</b>						

#### **Cadre estimatif du secteur jeunesse et éducation civique (en FCFA)**

- ❖ Total investissement = 126 000 000
- ❖ Total fonctionnement = 12 600 000
- ❖ Imprévus = 2 772 000
- ❖ **TOTAL ESTIMATIF = 141 372 000**

## 4.2.22 Sport et Education Physique

Problème central : Difficulté de développement des infrastructures sportives et à l'éducation physique de qualité.

Stratégie		Indicateurs par niveaux de la stratégie et Sources		Suppositions	Indicateurs de suppositions et sources	
Niveaux	Formulations	Indicateurs	Sources		Indicateurs	Sources
<b>Objectif global : Favoriser le développement des activités sportives et de l'éducation physique dans la commune</b>		- Nombre d'infrastructures sportives construites ; - Taux d'amélioration de l'accès à l'encadrement sportif réalisé.	- Rapports DDSEP ; - Rapport de la commune ; - PV de réception des travaux.	Financements de l'État ou d'autres bailleurs de fonds disponibles.	<b>322 000 000 FCFA mobilisés</b>	- Journaux des projets BIP ; - Conventions signées ; - Stratégie du MINSEP ; - Comptes administratifs.
<b>Objectif spécifique 1</b>	<b>Faciliter l'accès des populations à un encadrement sportif et éducation physique de qualité.</b>	Nombre d'infrastructures sportives construites et opérationnelles.	- Rapports DDSEP ; - Rapport de la commune ; - PV de réception des travaux.	Financements de l'État ou d'autres bailleurs de fonds disponibles.	<b>312 000 000 FCFA mobilisés</b>	- Journaux des projets BIP ; - Conventions signées ; - Stratégie du MINSEP ; - Comptes administratifs.
<b>Objectif spécifique 2</b>	<b>Promouvoir les mouvements sportifs dans la commune</b>	Nombre de mouvements sportifs mis en place et opérationnels.	- Rapports DDSEP ; - Rapport de la commune ; - PV de réception des travaux.	Financements de l'État ou d'autres bailleurs de fonds disponibles.	<b>10 000 000 FCFA mobilisés</b>	- Journaux des projets BIP ; - Conventions signées ; - Stratégie du MINSEP ; - Comptes administratifs.
Résultats (Axes stratégiques)	1.1 Les infrastructures sportives de qualité sont construites.	Nombre d'infrastructures sportives de qualité construites	- Rapports DDSEP ; - Rapport de la commune ; - PV de réception des travaux.	Financements de l'État ou d'autres bailleurs de fonds disponibles.	<b>312 000 000 FCFA mobilisés</b>	- Journaux des projets BIP ; - Conventions signées ; - Stratégie du MINSEP ; - Comptes administratifs.
	1.2 : Les infrastructures sportives existantes sont opérationnelles.	Nombre d'infrastructures sportives opérationnelles	- Rapports DDSEP ; - Rapport de la commune ; - PV de réception des travaux.	Financements de l'État ou d'autres bailleurs de fonds disponibles.	<b>PM</b>	- Journaux des projets BIP ; - Conventions signées ; - Stratégie du MINSEP ; - Comptes administratifs.
	2.1 : Les mouvements sportifs sont effectifs et opérationnels dans la commune de Bankim	Nombre de mouvements sportifs effectifs et opérationnels	- Rapports DDSEP ; - Rapport de la commune ; - PV de réception des travaux.	Financements de l'État ou d'autres bailleurs de fonds disponibles.	<b>10 000 000 FCFA mobilisés</b>	- Journaux des projets BIP ; - Conventions signées ; - Stratégie du MINSEP ; - Comptes administratifs.
<b>Activités</b>						
<b>Pour les résultats de l'objectif 1 :</b>			<b>Pour les résultats de l'objectif 2 :</b>			
1.1.1 Construction d'un complexe sportif à Bankim <b>1 X 120 000 000 = 120 000 000 FCFA</b>			2.1.1 Sensibilisation des populations à adhérer aux mouvements sportifs <b>1 X 5 000 000 = 5 000 000 FCFA</b>			

1.1.2 Construction de 05 plate formes sportives de proximité (Bandam, Nyamboya, Somié, Songkolong et Atta centre) <b>5 X 15 000 000 = 75 000 000 FCFA</b>	2.1.2 Implication de la Commune aux mouvements sportifs <b>PM</b>
1.1.3 Aménagement de 08 terrains de football (Bandam, Yamboya, Somié, Songkolong, Atta centre, Lingam, Diekie et Kimi Pétel) <b>8 X 5 000 000 = 40 000 000 FCFA</b>	2.1.3 Plaidoyer pour le financement ou le soutien aux mouvements sportifs <b>PM</b>
1.1.4 Achèvement de la plate forme municipale de football de Bankim <b>1 X 2 000 000 = 2 000 000 FCFA</b>	2.1.4 Sensibilisation des jeunes à pratiquer d'autres disciplines sportives en dehors du football <b>1 X 5 000 000 = 5 000 000 FCFA</b>
1.1.5 Construction et équipement d'un bâtiment pour abriter la Délégation d'arrondissement des sports et de l'éducation physique <b>1 X 25 000 000 = 25 000 000 FCFA</b>	
1.1.6 Construction d'un mini gymnase sportif à Bankim <b>1 X 50 000 000 = 50 000 000 FCFA</b>	
1.2.1 Plaidoyer pour l'augmentation des encadreurs dans le domaine des sports et éducation physique <b>PM</b>	

#### Cadre estimatif du secteur sport et éducation physique (en FCFA)

- ❖ Total investissement = 322 000 000
- ❖ Total fonctionnement = 32 200 000
- ❖ Imprévus = 6 440 000
- ❖ **TOTAL ESTIMATIF = 360 640 000**

#### 4.2.23 Petites et Moyennes Entreprises, Economie Sociale et Artisanat

Problème central : Difficulté de promouvoir les activités des PME, de l'économie sociale et de l'artisanat.

Stratégie		Indicateurs par niveaux de la stratégie et Sources		Suppositions	Indicateurs de suppositions et sources	
Niveaux	Formulations	Indicateurs	Sources		Indicateurs	Sources
<b>Objectif Global : Promouvoir les activités des PME, de l'économie sociale et de l'artisanat dans la Commune de Bankim.</b>		- Taux d'amélioration de l'organisation des acteurs des PME, de l'économie sociale et de l'artisanat réalisé ; - Taux d'amélioration de l'accès des acteurs des PME aux financements et aux structures d'encadrement réalisé.	- Rapports de la DDPMESA ; - Rapport de la commune ; - Dossiers des organisations formées ; - Rapports de formation.	- Amélioration budget de fonctionnement de la DDPMESA ; - Forte implication du MINPMESA et de la commune ; - Adhésion des bénéficiaires ; - Disponibilité des consultants.	<b>148 500 000 FCFA mobilisés</b>	- Conventions signées ; - Stratégie du MINPMESA ; - Comptes administratifs.
<b>Objectif spécifique 1</b>	<b>Améliorer l'organisation des acteurs des PME, de l'économie sociale et de l'artisanat</b>	Taux d'amélioration de l'organisation des acteurs des PME, de l'économie sociale et de l'artisanat réalisé.	- Rapports de la DDPMESA ; - Rapport de la commune ; - Dossiers des PME structurées.	- Amélioration budget de fonctionnement de la DDPMESA ; - Forte implication du MINPMESA et de la commune ; - Adhésion des bénéficiaires ; - Disponibilité des consultants.	<b>7 000 000 FCFA mobilisés</b>	- Conventions signées ; - Stratégie du MINPMESA ; - Comptes administratifs.
<b>Objectif spécifique 2</b>	<b>Améliorer l'accès aux financements et aux structures d'encadrement.</b>	Taux d'amélioration de l'accès des acteurs des PME aux financements et aux structures d'encadrement réalisé.	- Rapports de la DDPMESA ; - Rapport de la commune ; - Avis de virement.	- Financements disponibles. - Adhésion des bénéficiaires ;	<b>141 500 000 FCFA mobilisés</b>	- Conventions signées ; - Stratégie du MINPMESA ; - Comptes administratifs.
Résultats (Axes stratégiques)	1.1 : Les acteurs des PME, de l'économie sociale et de l'artisanat sont organisés par corps d'activité.	- Nombre d'acteurs des PME, de l'économie sociale et de l'artisanat organisés par corps d'activité ; - Nombre de centre artisanal construit et équipé.	- Rapports de la DDPMESA ; - Rapport de la commune ; - Rapports de formation.	- Amélioration budget de fonctionnement de la DDPMESA ; - Forte implication du MINPMESA et de la commune ; - Adhésion des bénéficiaires ; - Disponibilité des consultants.	<b>7 000 000 FCFA mobilisés</b>	- Conventions signées ; - Stratégie du MINPMESA ; - Comptes administratifs.
	2.1 : Les acteurs des PME ont l'accès facile aux financements et aux structures d'encadrement.	Nombre d'acteurs des PME appuyés en financements et en encadrement.	- Rapports de la DDPMESA ; - Rapport de la commune ; - Avis de virement.	- Financements disponibles. - Adhésion des bénéficiaires ;	<b>141 500 000 FCFA mobilisés</b>	- Conventions signées ; - Stratégie du MINPMESA ; - Comptes administratifs.
<b>Activités</b>						
<b>Pour le résultat de l'objectif 1 :</b>			<b>Pour le résultat de l'objectif 2 :</b>			
1.1.1 Structuration des artisans et des promoteurs des PME par corps <b>Forfait 5 000 000 FCFA</b>			2.1.1 Appuis financiers des artisans et promoteurs des PME <b>Forfait 50 000 000 FCFA</b>			



1.1.2 la mise en place d'une association des artisans <b>PM</b>	2.1.2 l'organisation des expositions artisanales <b>Forfait 20 000 000 FCFA</b>
1.1.3 Mise en place effective du bureau d'enregistrement des artisans à la commune <b>PM</b>	2.1.3 Construction et équipement d'une vitrine artisanale <b>1 X 35 000 000 = 35 000 000 FCFA</b>
1.1.4 Etablissement d'un fichier des artisans <b>Forfait 2 000 000 FCFA</b>	2.1.4 Construction et équipement d'une structure d'encadrement des artisans. <b>1 X 35 000 000 = 35 000 000 FCFA</b>
	2.1.5 Dotation d'une moto tout terrain pour l'agent recenseur <b>1 X 1 500 000 = 1 500 000 FCFA</b>

**Cadre estimatif du secteur petits et moyennes entreprises, économie sociale et artisanat (en FCFA)**

- ❖ Total investissement = 148 500 000
- ❖ Total fonctionnement = 14 850 000
- ❖ Imprévus = 3 267 000
- ❖ **TOTAL ESTIMATIF = 166 617 000**

#### 4.2.24 Mines, Industries et Développement Technologique

Problème central : Exploitation anarchique des ressources minières existantes.

Stratégie		Indicateurs par niveaux de la stratégie et Sources		Suppositions	Indicateurs de suppositions et sources	
Niveaux	Formulations	Indicateurs	Sources		Indicateurs	Sources
<b>Objectif global : Moderniser l'exploitation des ressources minières dans la commune de Bankim</b>		- Nombre de sites miniers aménagés; - Taux d'organisation d'exploitants miniers réalisé.	- Rapports DDIMIDT ; - Rapport de la commune ; - Dossiers administratifs d'exploitants structurés.	- Forte implication de la DDIMIDT et de la commune ; - Disponibilité financière.	<b>620 000 000 mobilisés</b>	<b>FCFA</b> - Contrats signés ; - Conventions signées ; - Stratégie du MINIMIDT ; - Comptes administratifs.
<b>Objectif spécifique 1</b>	<b>Améliorer l'accès aux différents sites miniers.</b>	Nombre de sites miniers aménagés.	- Rapports DDIMIDT ; - Rapport de la commune.	- Forte implication de la DDIMIDT et de la commune ; - Disponibilité financière.	<b>610 000 000 mobilisés</b>	<b>FCFA</b> - Contrats signés ; - Conventions signées ; - Stratégie du MINIMIDT ; - Comptes administratifs.
<b>Objectif spécifique 2</b>	<b>Organiser les exploitants miniers.</b>	Taux d'organisation d'exploitants miniers réalisé.	- Rapports DDIMIDT ; - Rapport de la commune.	- Forte implication de la DDIMIDT et de la commune ; - Disponibilité financière.	<b>8 000 000 FCFA mobilisés</b>	- Contrats signés ; - Conventions signées ; - Stratégie du MINIMIDT ; - Comptes administratifs.
Résultats (Axes stratégiques)	1.1 Tous les 56 sites miniers sont accessibles.	Nombre de sites miniers aménagés	- Rapports DDIMIDT ; - Rapport de la commune.	- Forte implication de la DDIMIDT et de la commune ; - Disponibilité financière.	<b>610 000 000 mobilisés</b>	- Contrats signés ; - Conventions signées ; - Stratégie du MINIMIDT ; - Comptes administratifs.
	2.1 Tous les exploitants miniers sont organisés.	Nombre d'exploitants miniers organisés	- Rapports DDIMIDT ; - Rapport de la commune.	- Forte implication de la DDIMIDT et de la commune ; - Disponibilité financière.	<b>10 000 000 FCFA mobilisés</b>	- Conventions signées ; - Stratégie du MINIMIDT ; - Comptes administratifs.
<b>Activités</b>						
<b>Pour le résultat de l'objectif 1 :</b>				<b>Pour le résultat de l'objectif 2 :</b>		
1.1.1 Aménagement des pistes d'accès de 56 carrières de sable, latérites et des moellons (Bankim (1), Nyagong Mapé (1), Glory (2), Gbandji (1), Cité Sonel (1), Boitikong (1), Dieki (4), Klong (1), Mvou (1), Tchimb (3), Nyamboya (2), Bondjaga (2), Kwi Dang (2), Somié (2), Sarki Baka (1), Nassarao (1), Kouroum (2), Lingam (2), Magnam (1), Songkolong (3), Kimi Pétel (2), Vourgoing (2), Djang I (2), Dong (3), Fivouri (1), Malem (1), Atta Centre (3), Tpng (1), Djap (2), Duabang (3), Fingon (2)) <b>56 X 10 000 000 = 560 000 000 FCFA</b>				2.1.1 Mise en place d'une police municipale <b>PM</b>		
1.1.2 Construction et équipement d'un garage municipal <b>1 X 50 000 000 = 50 000 000 FCFA</b>				2.1.2 Sensibilisation des promoteurs d'établissements insalubres sur le paiement des taxes <b>Forfait 3 000 000 FCFA</b>		
1.1.3 Plaidoyer pour l'exploration du potentiel minier et géologique de la commune <b>PM</b>				2.1.3 Structuration des acteurs du secteur <b>Forfait 5 000 000 FCFA</b>		
1.1.4 Plaidoyer pour la mise en place des unités de transformation des produits agricoles <b>PM</b>				2.1.4 Sensibilisation des exploitants miniers sur la réglementation minière <b>Forfait 2 000 000 FCFA</b>		
				2.1.5 mise en place d'un cadre incitatif de l'innovation et de développement technologique <b>PM</b>		

#### Cadre estimatif du secteur industries, mines et développement technologique (en FCFA)

- ❖ Total investissement = **620 000 000**
- ❖ Total fonctionnement = **62 000 000**
- ❖ Imprévis = **13 640 000**
- TOTAL ESTIMATIF = 695 640 000**

## 4.2.25 Transports

### Problème central : Mauvaise organisation du secteur de transport

Stratégie		Indicateurs par niveaux de la stratégie et Sources		Suppositions	Indicateurs de suppositions et sources	
Niveaux	Formulations	Indicateurs	Sources		Indicateurs	Sources
Objectif global :	Moderniser le secteur de transport	- Nombre d'infrastructures de transport aménagées ; - Nombre des conducteurs ayant vu leurs capacités renforcées en matière de conduite.	- Rapports DDTRANS ; - Rapport de la commune ; - PV de réception des travaux ; - Rapports du comité de suivi-évaluation du PCD.	- Disponibilité financière ; - Implication de la commune et de la DDTRANS.	<b>189 000 000 FCFA mobilisés.</b>	- Journaux des projets BIP ; - Conventions signées ; - Stratégie du MINTRANS ; - Comptes administratifs.
Objectif spécifique 1	Aménager les infrastructures de transport	Nombre d'infrastructures de transport aménagées.	- Rapports DDTRANS ; - Rapport de la commune ; - PV de réception des travaux ; - Rapports du comité de suivi-évaluation du PCD.	- Disponibilité financière ; - Implication de la commune et de la DDTRANS.	<b>161 000 000 FCFA mobilisés</b>	- Journaux des projets BIP ; - Conventions signées ; - Stratégie du MINTRANS ; - Comptes administratifs.
Objectif spécifique 2	Renforcer les capacités des conducteurs (autos, et motocycles) en matière de conduite.	Nombre des conducteurs ayant vu leurs capacités renforcées en matière de conduite.	- Rapports DDTRANS ; - Rapport de la commune ; - Rapports de formation ; - Rapports du comité de suivi-évaluation du PCD.	- Disponibilité financière ; - Implication de la commune et de la DDTRANS.	<b>28 000 000 FCFA mobilisés</b>	- Journaux des projets BIP ; - Conventions signées ; - Stratégie du MINTRANS ; - Comptes administratifs.
Résultats (Axes stratégiques)	1.1 : Les infrastructures de transport sont aménagées.	- Nombre de parking pour motos aménagé ; - Nombre de poste de météorologie construit et équipé ; - Nombre de plaques de signalisation mises en place.	- Rapports DDTRANS ; - Rapport de la commune ; - PV de réception des travaux ; - Rapports du comité de suivi-évaluation du PCD.	- Disponibilité financière ; - Implication de la commune et de la DDTRANS.	<b>161 000 000 FCFA mobilisés</b>	- Journaux des projets BIP ; - Conventions signées ; - Stratégie du MINTRANS ; - Comptes administratifs.
	2.1 : Les capacités des conducteurs en matière de conduite sont renforcées.	- Nombre de motocycles et conducteurs autos formés ; - Nombre de motocycles et conducteurs autos sensibilisés sur la sécurité routière ; - Nombre de motocycles titulaires d'un permis de conduire.	- Rapports DDTRANS ; - Rapport de la commune ; - Rapports de formation ; - Rapports du comité de suivi-évaluation du PCD.	- Disponibilité financière ; - Implication de la commune et de la DDTRANS.	<b>28 000 000 FCFA mobilisés</b>	- Journaux des projets BIP ; - Conventions signées ; - Stratégie du MINTRANS ; - Comptes administratifs.
<b>Activités</b>						
Pour le résultat de l'objectif 1 :				Pour le résultat de l'objectif 2 :		
1.1.1 Acquisition d'un site devant abriter les agences de voyage et les gares routières à Bankim, Nyamboya, Songkolong <b>1 X 1 000 000 = 1 000 000 FCFA</b>				2.1.1 Application effective de la réglementation des activités de moto taximen <b>PM</b>		

1.1.2 Délocalisation des gares routières et les agences de transport à Bankim ville, Nyamboya, Songkolong et Atta centre <b>PM</b>	2.1.2 Renforcement de la structuration des transporteurs <b>Forfait 2 000 000 FCFA</b>
1.1.3 Construction et équipement d'une station météorologique à Bankim <b>1 X 20 000 000 = 20 000 000 FCFA</b>	2.1.3 Sensibilisation des moto-taximen et conducteurs autos sur le respect de la réglementation en vigueur en matière de transport <b>Forfait 3 000 000 FCFA</b>
1.1.4 Construction d'un parking des camions à Bankim du côté de Nguinklo après la barrière de contrôle de police <b>1 X 30 000 000 = 30 000 000 FCFA</b>	2.1.4 Implication de la Commune dans l'organisation des moto-taximen <b>PM</b>
1.1.4 Construction d'une gare routière municipale à Bankim <b>1 X 50 000 000 = 50 000 000 FCFA</b>	2.1.5 Organisation de 02 campagnes de sensibilisation sur la sécurité routière, la prévention routière au profit des conducteurs autos et motocycles chaque année <b>Forfait 10 000 000 FCFA</b>
1.1.5 Construction de 03 gares routières (Nyamboya, Songkolong et Atta centre) <b>3 X 20 000 000 = 60 000 000 FCFA</b>	2.1.6 Sensibilisation des motocycles en matière d'obtention des permis de conduite, des vignettes et de port des gilets chaque année <b>Forfait 3 000 000 FCFA</b>
	2.1.7 Organisation de 02 sessions de formation des motocycles et conducteurs autos en matière de conduite chaque année sur toute l'étendue de la commune <b>Forfait 10 000 000 FCFA</b>

#### **Cadre estimatif du secteur Transport (en FCFA)**

- ❖ Total investissement = 189 000 000
- ❖ Total fonctionnement = 18 900 000
- ❖ Imprévus = 3 780 000
- ❖ **TOTAL ESTIMATIF = 211 680 000**

## 4.2.26 Poste et télécommunication

### Problème central : Difficulté d'accès aux infrastructures de télécommunication de qualité

Stratégie		Indicateurs par niveaux de la stratégie et Sources		Suppositions	Indicateurs de suppositions et sources	
Niveaux	Formulations	Indicateurs	Sources		Indicateurs	Sources
<b>Objectif global :</b>	<b>Faciliter l'accès aux infrastructures de télécommunication de qualité</b>	- Taux d'amélioration de l'offre en matière de la téléphonie mobile ; - Nombre d'équipements améliorés.	- Rapport de la commune ; - Rapports du comité de suivi-évaluation du PCD ; - Rapport du Receveur de poste ; - Divers PV de réception.	- Financement de l'État ou d'autres bailleurs de fonds disponible ; - Volonté des opérateurs de la téléphonie mobile et de la commune.	<b>19 000 000 FCFA mobilisés</b>	- Conventions signées ; - Stratégie du MINPOSTEL ; - Plans d'actions des opérateurs de la téléphonie mobile ; - comptes administratifs
<b>Objectif spécifique 1</b>	<b>Améliorer l'offre en matière de la téléphonie mobile.</b>	Taux d'amélioration de l'offre en matière de la téléphonie mobile.	- Rapport de la commune ; - Rapports du comité de suivi-évaluation du PCD ; - Rapport du Receveur de poste ; - Divers PV de réception.	- Financement de l'État ou d'autres bailleurs de fonds disponible ; - Volonté des opérateurs de la téléphonie mobile et de la commune.	<b>PM</b>	- Conventions signées ; - Stratégie du MINPOSTEL ; - Plans d'actions des opérateurs de la téléphonie mobile ; - comptes administratifs
<b>Objectif spécifique 2</b>	<b>Améliorer les équipements de la poste et télécommunication dans la commune de Bankim.</b>	Nombre d'équipements améliorés.	- Rapport de la commune ; - Rapports du comité de suivi-évaluation du PCD ; - Rapport du Receveur de poste ; - Divers PV de réception.	- Financement de l'État ou d'autres bailleurs de fonds disponible ; - Volonté des opérateurs de la téléphonie mobile et de la commune.	<b>19 000 000 FCFA mobilisés</b>	- Conventions signées ; - Stratégie du MINPOSTEL ; - Plans d'actions des opérateurs de la téléphonie mobile ; - comptes administratifs
Résultats (Axes stratégiques)	1.1. Tous les villages de la Commune sont arrosés par les réseaux de la téléphonie mobile	Nombre de villages arrosés par les réseaux de la téléphonie mobile	- Rapport de la commune ; - Rapports du comité de suivi-évaluation du PCD ; - Rapport du Receveur de poste ; - Divers PV de réception.	- Financement de l'État ou d'autres bailleurs de fonds disponible ; - Volonté des opérateurs de la téléphonie mobile et de la commune.	<b>PM</b>	- Conventions signées ; - Stratégie du MINPOSTEL ; - Plans d'actions des opérateurs de la téléphonie mobile ; - comptes administratifs
	2.1 Tous les équipements de la poste et communication sont améliorés.	Nombre d'équipements améliorés	- Rapport de la commune ; - Rapports du comité de suivi-évaluation du PCD ; - Rapport du Receveur de poste ; - Divers PV de réception.	- Financement de l'État ou d'autres bailleurs de fonds disponible ; - Volonté des opérateurs de la téléphonie mobile et de la commune.	<b>19 000 000 FCFA mobilisés</b>	- Conventions signées ; - Stratégie du MINPOSTEL ; - Plans d'actions des opérateurs de la téléphonie mobile ; - comptes administratifs
<b>Activités</b>						
<b>Pour le résultat de l'objectif 1 :</b>				<b>Pour le résultat de l'objectif 2 :</b>		
1.1.1 Plaidoyer pour l'amélioration de l'offre en réseau de la téléphonie mobile dans les autres 67 villages <b>PM</b>				2.1.1 Renforcement du débit internet du PAN du télé centre polyvalent communautaire de Bankim <b>Forfait 2 000 000 FCFA</b>		
				2.1.2 Plaidoyer pour la création d'un télé centre polyvalent communautaire à Songkolong <b>PM</b>		
				2.1.3 Renforcement des capacités du personnel du télé-centre polyvalent communautaire de Bankim en maintenance informatique <b>Forfait 1 000 000 FCFA</b>		

	2.1.4 Assurer la régularité des salaires du personnel au télé centre polyvalent communautaire de Bankim <b>PM</b>
	2.1.5 Réhabilitation du bâtiment du télé-centre polyvalent communautaire de Bankim <b>Forfait 2 000 000 FCFA</b>
	2.1.6 Réhabilitation des appareils du télé-centre polyvalent communautaire (ordinateurs, imprimantes, photocopieuse) de Bankim <b>Forfait 1 000 000 FCFA</b>
	2.1.7 Equipement du télé centre polyvalent communautaire de 10 ordinateurs supplémentaires et d'une imprimante laser <b>Forfait 5 000 000 FCFA</b>
	2.1.8 Réhabilitation du bâtiment de la CAMPOST de Bankim <b>Forfait 5 000 000 FCFA</b>
	2.1.9 Dotation de la CAMPOST en équipements et matériels de travail adéquats <b>Forfait 3 000 000 FCFA</b>
	2.1.10 Recrutement d'un personnel chargé de la prospection à la CAMPOST de Bankim <b>PM</b>

**Cadre estimatif du secteur poste et télécommunication (en FCFA)**

- ❖ Total investissement = 19 000 000
- ❖ Total fonctionnement = 1 900 000
- ❖ Imprévus = 380 000
- ❖ **TOTAL ESTIMATIF = 21 280 000**

## 4.2.27 Communication

Problème central : Difficulté d'accès aux infrastructures de communication de qualité

Stratégie		Indicateurs par niveaux de la stratégie et Sources		Suppositions	Indicateurs de suppositions et sources	
Niveaux	Formulations	Indicateurs	Sources		Indicateurs	Sources
Objectif global:	Améliorer la communication au sein de la commune	Taux d'amélioration des services de communication réalisé	- PV de réception des équipements ; - Rapport du comité de suivi-évaluation du PCD ; - Divers PV de réception.	- Financements de l'État ou d'autres bailleurs de fonds disponibles ; - Volonté du MINCOMM et de la commune.	<b>105 100 000 FCFA mobilisés</b>	- Journaux des projets BIP ; - Conventions signées ; - Stratégie du MINCOMM.
Objectif spécifique 1	Faciliter l'accès aux infrastructures de communication	Nombre d'infrastructures de communication installées	- PV de réception des équipements ; - Rapport du comité de suivi-évaluation du PCD ; - Divers PV de réception.	- Financements de l'État ou d'autres bailleurs de fonds disponibles ; - Volonté du MINCOMM et de la commune.	<b>105 000 000 FCFA mobilisés</b>	- Journaux des projets BIP ; - Conventions signées ; - Stratégie du MINCOMM.
Objectif spécifique 2	Opérationnaliser le plan de communication du PCD	Nombre de plan de communication du PCD opérationnel	- PV de réception des équipements ; - Rapport du comité de suivi-évaluation du PCD ; - Divers PV de réception.	- Financements de l'État ou d'autres bailleurs de fonds disponibles ; - Volonté du MINCOMM et de la commune.	<b>100 000 FCFA mobilisés</b>	- Journaux des projets BIP ; - Conventions signées ; - Stratégie du MINCOMM.
Résultats (Axes stratégiques)	R1 : les infrastructures et équipement de communication sont installés dans la commune	Nombre d'infrastructures et d'équipements installés dans la commune.	- PV de réception des équipements ; - Rapport du comité de suivi-évaluation du PCD ;	- Financements de l'État ou d'autres bailleurs de fonds disponibles ; - Volonté du MINCOMM et de la commune.		- Journaux des projets BIP ; - Conventions signées ; - Stratégie du MINCOMM.
	R2 : un site internet est disponible au sein de l'institution communale	Nombre de site internet disponible au sein de l'institution communale	- PV de réception des équipements ; - Rapport du comité de suivi-évaluation du PCD ; - Divers PV de réception.	- Financements de l'État ou d'autres bailleurs de fonds disponibles ; - Volonté du MINCOMM et de la commune.		- Journaux des projets BIP ; - Conventions signées ; - Stratégie du MINCOMM.
<b>Activités</b>						
<b>Pour résultat de l'objectif 1 :</b>				<b>Pour résultat de l'objectif 2 :</b>		
1.1 : Construction et équipement d'une radio communautaire : Ville de Bankim <b>80 000 000 X 1 = 80 000 000 FCFA</b>				2.1 : Création et opérationnalisation d'un site internet de la commune : Mairie de BANKIM <b>100 000 X 1 = 100 000 FCFA.</b>		
1.2 : Installation et opérationnalisation d'un émetteur FM : Ville de Bankim <b>25 000 000 X 1 = 25 000 000 FCFA</b>						
1.3 Plaidoyer pour l'amélioration du signal de la CRTV radio et télé <b>PM</b>						
1.4 Plaidoyer auprès des opérateurs téléphoniques comme MNT, Orange et CAMTELL pour l'installation des appareils relais 102.5 <b>PM</b>						

### Cadre estimatif du secteur communication (en FCFA)

- ❖ Total investissement = 105 100 000
- ❖ Total fonctionnement = 10 510 000
- ❖ Imprévus = 2 102 000
- ❖ **TOTAL ESTIMATIF = 117 712 000**

## 4.2.28 Administration Territoriale, Décentralisation, Sécurité et Maintien de l'Ordre

Problème central : Difficulté de maintenir l'ordre et la sécurité dans la commune.

Stratégie		Indicateurs par niveaux de la stratégie et Sources		Suppositions	Indicateurs de suppositions et sources	
Niveaux	Formulations	Indicateurs	Sources		Indicateurs	Sources
<b>Objectif global : Garantir l'ordre et la sécurité permanente des personnes et des biens</b>		- Nombre d'infrastructures et logistiques construites ou acquises; - Taux de renforcement de la sécurité des personnes et biens réalisé dans la commune de Bankim.	- Rapport de la commune ; - Rapport des FMO concernées ; - Rapport du comité de suivi-évaluation du PCD.	- Financements de l'État disponibles ; - disponibilité de la Commune	<b>127 000 000 FCFA mobilisés</b>	- Journaux des projets BIP ; - plan d'actions de la Commune, - stratégies des sectoriels en charge des FMO.
<b>Objectif 1</b>	<b>Améliorer les infrastructures et logistiques des FMO.</b>	Nombre d'infrastructures et logistiques construites ou acquises.	- Rapport de la commune ; - Rapport des FMO concernées ; - Rapport du comité de suivi-évaluation du PCD.	- Financements de l'État disponibles ; - disponibilité de la Commune	<b>122 000 000 FCFA mobilisés</b>	- Journaux des projets BIP ; - plan d'actions de la Commune, - stratégies des sectoriels en charge des FMO.
<b>Objectif 2</b>	<b>Renforcer la sécurité des personnes et biens dans la commune de Bankim.</b>	Taux de renforcement de la sécurité des personnes et biens réalisé dans la commune de Bankim.	- Rapport de la commune ; - Rapport des FMO concernées ; - Rapport du comité de suivi-évaluation du PCD.	- Financements de l'État disponibles ; - disponibilité de la Commune	<b>5 000 000 FCFA mobilisés</b>	- Journaux des projets BIP ; - plan d'actions de la Commune, - stratégies des sectoriels en charge des FMO.
Résultats (Axes stratégiques)	1.1 : Les infrastructures et logistiques des FMO sont construites ou acquises	Nombre d'infrastructures et logistiques construites ou acquises.	- Rapport de la commune ; - Rapport des FMO concernées ; - Rapport du comité de suivi-évaluation du PCD.	- Financements de l'État disponibles ; - disponibilité de la Commune	<b>122 000 000 FCFA mobilisés</b>	- Journaux des projets BIP ; - plan d'actions de la Commune, - stratégies des sectoriels en charge des FMO.
	2.1 Le dispositif de sécurité est renforcé dans la commune de Bankim	Nombre d'éléments de FMO ajoutés dans les services de FMO	- Rapport de la commune ; - Rapport des FMO concernées ; - Rapport du comité de suivi-évaluation du PCD.	- Financements de l'État disponibles ; - disponibilité de la Commune	<b>5 000 000 FCFA mobilisés</b>	- Journaux des projets BIP ; - plan d'actions de la Commune, - stratégies des sectoriels en charge des FMO.
<b>Activités</b>						
<b>Pour le résultat de l'objectif 1 :</b>				<b>Pour le résultat de l'objectif 2 :</b>		
1.1.1 construction et équipement du poste de sécurité de Songkolong <b>1 X 25 000 000 = 25 000 000 FCFA</b>				2.1.1 Plaidoyer pour le renforcement de 15 éléments à la brigade de gendarmerie de Bankim, 4 fonctionnaires de police au commissariat de sécurité publique et 10 au commissariat spécial <b>PM</b>		
1.1.2 Dotation de la brigade de gendarmerie de Bankim en 03 motos pour les patrouilles <b>3 X 2 000 000 = 6 000 000 FCFA</b>				2.1.2 Mise sur pied des comités de vigilance dans les quartiers de Bankim <b>PM</b>		



1.1.3 Equipement de la brigade de gendarmerie de Bankim d'une radio de commandement <b>PM</b>	2.1.3 Construction du logement d'astreinte pour le commandant de la brigade de Bankim <b>1 X 5 000 000 = 5 000 000 FCFA</b>
1.1.4 Attribution du matériel informatique aux commissariats de sécurité publique, spécial et à la brigade de gendarmerie de Bankim <b>3 X 2 000 000 = 6 000 000 FCFA</b>	2.1.4 Sécurisation des bâtiments publics de la ville de Bankim <b>PM</b>
1.1.5 Finalisation des travaux de construction du bâtiment de l'hôtel de police de Bankim <b>1 X 20 000 000 = 20 000 000 FCFA</b>	
1.1.6 Dotation du commissariat de sécurité publique de Bankim en matériels roulants (pick up 4 X4) <b>1 X 20 000 000 = 20 000 000 FCFA</b>	
1.1.7 Identification d'un site devant abriter la place des fêtes de Bankim <b>PM</b>	
1.1.8 Construction d'une tribune de 300 places assises à la place des fêtes nouvellement identifiée <b>1 X 40 000 000 = 40 000 000 FCFA</b>	
1.1.9 Plaidoyer pour l'augmentation de l'effectif du personnel au service d'hygiène et de salubrité de Bankim <b>PM</b>	
1.1.10 Renforcement l'équipement du service d'hygiène et de salubrité <b>Forfait 5 000 000 FCFA</b>	

**Cadre estimatif du secteur Administration territoriale, décentralisation, sécurité et maintien de l'ordre (en FCFA)**

- ❖ Total investissement = 127 000 000
- ❖ Total fonctionnement = 12 700 000
- ❖ Imprévus = 2 794 000
- ❖ **TOTAL ESTIMATIF = 142 494 000**

## 4.2.29 Enseignement Supérieur

Problème central : Difficulté d'accès à l'enseignement supérieur de qualité.

Stratégie		Indicateurs par niveaux de la stratégie et Sources		Suppositions	Indicateurs de suppositions et sources	
Niveaux	Formulations	Indicateurs	Sources		Indicateurs	Sources
	<b>Objectif global : Apporter certaines facilités aux étudiants démunis originaires de la commune de Bankim.</b>	- Nombre des nouveaux étudiants démunis originaires de Bankim ayant accès à l'enseignement supérieur ; - Nombre des étudiants originaires de la Commune de Bankim installés dans les universités d'état.	- Rapport de la commune ; - Rapport du comité de suivi-évaluation du PCD ; - Feuilles de décharges des frais de pension.	- Implication de toutes élites et de la commune ; - Volonté des étudiants dans les universités.	<b>35 000 000</b> FCFA mobilisés	- Plan d'actions du comité de développement ; - Budgets communaux.
<b>Objectif 1</b>	<b>Faciliter l'accès des nouveaux bacheliers démunis à l'enseignement supérieur</b>	Nombre des nouveaux étudiants démunis originaires de Bankim ayant accès à l'enseignement supérieur.	- Rapport de la commune ; - Rapport du comité de suivi-évaluation du PCD ; - Feuilles de décharges des frais de pension.	Implication de toutes les élites et de la commune.	PM	- Plan d'actions du comité de développement ; - Budgets communaux
<b>Objectif 2</b>	<b>Faciliter l'installation des étudiants dans les universités et leur insertion socioprofessionnelle</b>	Nombre des étudiants originaires de la Commune de Bankim installés dans les universités d'état.	- Rapport de la commune ; - Rapport du comité de suivi-évaluation du PCD.	Implication de toutes les élites et de la commune.	55 000 000 FCFA mobilisés	- Plan d'actions du comité de développement ; - Budgets communaux
Résultats (Axes stratégiques)	1.1 Tous les bacheliers originaires de la Commune de Dir ont accès à l'enseignement supérieur	- Nombre d'étudiants originaires de Dir recensés ; - Montant de fonds d'appuis aux étudiants démunis mobilisés ; - Nombre d'étudiants démunis appuyés chaque année.	- Rapport de la commune ; - Rapport du comité de suivi-évaluation du PCD ; - Feuilles de décharges des frais de pension.	Implication de toutes les élites et de la commune.		- Plan d'actions du comité de développement ; - Budgets communaux
	2.1 Tous les étudiants originaires de Dir sont facilement installés dans les universités d'état.	- Nombre de commission d'accueils des nouveaux étudiants mise en place ; - Nombre de mini-cité construit.	- Rapport de la commune ; - Rapport du comité de suivi-évaluation du PCD.	Implication de toutes les élites et de la commune.		- Plan d'actions du comité de développement ; - Budgets communaux

<b>Activités</b>	
Pour le résultat 1 :	Pour le résultat 2 :
1.1. 1 Établissement chaque année d'un fichier des bacheliers de la Commune de Bankim : Mairie de Bankim PM.	2.1.1. Mise en place de 04 commissions d'accueil des nouveaux étudiants : Universités de Ngaoundéré, Dschang, Yaoundé I et Yaoundé II PM
1.1.2 Constitution d'un fonds d'appuis aux étudiants démunis : Mairie de Bankim PM	2.1.2. Construction d'une mini-cité devant accueillir les étudiants originaires de Bankim : Université de Ngaoundéré 35 000 000 X 1 = 35 000 000 FCFA
1.1.3. Appuis chaque année des étudiants démunis.	

**Cadre estimatif du secteur enseignement supérieur (en FCFA)**

- ❖ Total investissement = 35 000 000
- ❖ Total fonctionnement = 3 500 000
- ❖ Imprévus = 770 000
- ❖ **TOTAL ESTIMATIF = 39 270 000**

#### 4.2.30 Petite Enfance

Problème central : Difficulté d'apporter un encadrement adéquat aux enfants

Stratégie		Indicateurs par niveaux de la stratégie et Sources		Suppositions	Indicateurs de suppositions et sources	
Niveaux	Formulations	Indicateurs	Sources		Indicateurs	Sources
Objectif global	Améliorer le cadre de vie des enfants	<ul style="list-style-type: none"> <li>- Nombre des acteurs de l'économie locale formés.</li> <li>- Nombre d'infrastructures agropastorales améliorées ;</li> <li>- Nombre d'infrastructures marchandes améliorées.</li> </ul>	<ul style="list-style-type: none"> <li>- Rapports des sectoriels concernés ;</li> <li>- Rapport de la commune ;</li> <li>- Dossiers des organisations formées ;</li> <li>- Rapports de formation ;</li> <li>- Ordres de virement des fonds ;</li> <li>- Divers PV de réception.</li> </ul>	<ul style="list-style-type: none"> <li>- Financement de l'Etat ;</li> <li>- Forte implication des sectoriels concernés ;</li> <li>- Implication de la commune</li> </ul>	<b>7 463 080 000 FCFA mobilisés.</b>	<ul style="list-style-type: none"> <li>- Conventions signées ;</li> <li>- Stratégies des sectoriels concernés ;</li> <li>- Journal des projets ;</li> <li>- Comptes Administratifs.</li> </ul>
Objectif spécifique 1 :	Faciliter l'enregistrement des dans toute la commune.	<ul style="list-style-type: none"> <li>- Nombre d'enfants sans actes de naissance identifiés</li> </ul>	<ul style="list-style-type: none"> <li>- Rapports des secrétaires d'état civil ;</li> <li>- Rapport de la commune ;</li> <li>- Liste des enfants identifiés.</li> </ul>	<ul style="list-style-type: none"> <li>- Financement de l'État ou d'autres bailleurs de fonds disponible ;</li> <li>- Implication de la commune.</li> </ul>	<b>57 000 000 FCFA mobilisés</b>	<ul style="list-style-type: none"> <li>- Conventions signées ;</li> <li>- Comptes Administratifs.</li> </ul>
Objectif spécifique 2 :	Améliorer la nutrition des enfants.	Degré d'amélioration de la nutrition des enfants réalisé.	<ul style="list-style-type: none"> <li>- Rapports des sectoriels concernés ;</li> <li>- Rapport de la commune ;</li> <li>- Rapports de formation.</li> </ul>	<ul style="list-style-type: none"> <li>- Financement de l'État ou d'autres bailleurs de fonds disponible ;</li> <li>- Disponibilité des consultants ;</li> <li>- Implication de la commune.</li> </ul>	<b>90 000 000 FCFA mobilisés</b>	<ul style="list-style-type: none"> <li>- Journaux des projets BIP ;</li> <li>- Conventions signées ;</li> <li>- Stratégies des sectoriels concernés ;</li> <li>- Comptes Administratifs.</li> </ul>
Objectif 3 :	Faciliter l'accès aux infrastructures scolaires de qualité dans toutes les écoles appartenant à l'éducation de base	Nombre d'infrastructures scolaires de l'éducation de base améliorées	<ul style="list-style-type: none"> <li>- Rapports DDEDUB ;</li> <li>- Rapports de l'inspection d'arrondissement de l'éducation de base ;</li> <li>- Rapport de la commune ;</li> <li>- PV de réception des salles de classe.</li> </ul>	Les financements de l'État et d'autres bailleurs de fonds sont disponibles.	<b>7 316 080 000 FCFA mobilisés</b>	<ul style="list-style-type: none"> <li>- Journal des projets BIP ;</li> <li>- des conventions signées ;</li> <li>- contrats signés avec d'autres bailleurs de fonds ;</li> <li>- Comptes Administratifs.</li> </ul>
Résultats (Axes stratégiques)	1.1. Tous les enfants ont d'actes de naissance.	- Nombre de producteurs formés et structurés.	<ul style="list-style-type: none"> <li>- Rapports des secrétaires d'état civil ;</li> <li>- Rapport de la commune ;</li> <li>- Liste des enfants identifiés.</li> </ul>	<ul style="list-style-type: none"> <li>- Financement de l'État ou d'autres bailleurs de fonds disponible ;</li> <li>- Implication de la commune.</li> </ul>	<b>57 000 000 FCFA mobilisés</b>	<ul style="list-style-type: none"> <li>- Conventions signées ;</li> <li>- Comptes Administratifs.</li> </ul>

2.1 Tous les enfants sont bien nourris.	Degré d'amélioration de la nutrition des enfants réalisé.	- Rapports des sectoriels concernés ; - Rapport de la commune ; - Rapports de formation.	- Financement de l'État ou d'autres bailleurs de fonds disponible ; - Disponibilité des consultants ; - Implication de la commune.	<b>90 000 000 FCFA mobilisés</b>	- Journaux des projets BIP ; - Conventions signées ; - Stratégies des sectoriels concernés ; - Comptes Administratifs.
3.1 Toutes les écoles maternelles et primaires disposent d'infrastructures de qualité.	Nombre d'infrastructures scolaires de l'éducation de base améliorées	- Rapports DDEDUB ; - Rapports de l'inspection d'arrondissement de l'éducation de base ; - Rapport de la commune ; - PV de réception des salles de classe.	Les financements de l'État et d'autres bailleurs de fonds sont disponibles.	<b>7 316 080 000 FCFA mobilisés</b>	- Journal des projets BIP ; - des conventions signées ; - contrats signés avec d'autres bailleurs de fonds ; - Comptes Administratifs.

**Activités**

Pour résultats de l'objectif 1 :	Pour résultats de l'objectif 2 :	Pour résultats de l'objectif 3 :
1.1.1 Identification des enfants sans actes de naissance <b>Forfait 10 000 000 FCFA</b>	2.1.1 Organisation de 02 séances de formation pratique sur la reconnaissance des éléments nutritifs dans la commune <b>Forfait 10 000 000 FCFA</b>	3.1.1 construction et équipement de 20 salles de classe dans les écoles maternelles : 2 à EM GP1 de Bankim, 2 à l'EM bilingue de Bankim, 2 à l'EM Nguinklo de Bankim, 2 EMC de Nyamboya, 2 EM de Songkolong, 2 à EM d'Atta, 2 à EM de Nyamboya, 2 à EM de Bandam, 2 à EM de Somié et 2 EMB de Songkolong  <b>10 X25 000 000 = 250 000 000 FCFA</b>
1.1.2 Organisation des campagnes de sensibilisation des parents sur l'importance d'actes de naissance chaque année <b>Forfait 10 000 000 FCFA</b>	2.1.2 Distribution d'éléments nutritifs dans les 90 villages/groupements et dans toutes les 13 écoles maternelles et 91 écoles primaires chaque année.  <b>PM</b>	3.1.2 équipement des salles de classe en 602 chaises : 43 à l'EM GP1 de Bankim, 26 à l'EM protestante, 50 à l'EM bilingue, 20 à l'EM de Nguinklo, 56 à l'EMC de Nyamboya, 76 à l'EM de Songkolong et 63 à l'EMAT BIL de Songkolong, 72 à l'EM d'Atta, 72 à l'EM de Bandam, 72 à l'EM de Nyamboya et 72 à l'EM de Somié)  <b>602 X10 000 = 6 020 000 FCFA</b>
1.1.3 Organisation de 02 séances d'audiences foraines dans la commune par an <b>Forfait 20 000 000 FCFA</b>	2.1.3 Renforcement des 14 formations sanitaires en stock de vitamines et autres substances nutritives. <b>14 X 5 000 000 = 70 000 000 FCFA</b>	3.1.3 Équipement des salles de classe en 76 tablettes (1 à l'EM de Nguinklo de Bankim, 7 à l'EM bilingue de Bankim, 2 à l'EM protestante de Bankim, 9 à l'EMC de Nyamboya, 11 à l'EM de Songkolong et 7 à l'EMAT BIL de Songkolong, 8 à EM d'Atta, 8 à EM de Bandam, 8 à EM de Nyamboya et 8 à EM de Somié)  <b>76 X 10 000 = 760 000 FCFA</b>
1.1.4 Sensibilisation des producteurs à associer davantage l'élevage à l'agriculture <b>Forfait 3 000 000 FCFA</b>	2.1.4 Administration des vermifuges dans tous les 90 villages/groupements et dans toutes les écoles maternelles et primaires de la commune. <b>Forfait = 10 000 000 FCFA</b>	3.1.4 Équipement de toutes les écoles maternelles en matériels ludiques suffisants <b>13 X 2 000 000 = 26 000 000 FCFA</b>

<p>1.1.5 Redynamisation de 07 centres d'état civil spéciaux.  <b>7 X 2 000 000 = 14 000 000 FCFA</b></p>		<p>3.1.5 Construction des clôtures dans 13 écoles maternelles (école maternelle groupe 1 de Bankim, école maternelle bilingue de Bankim, école Nguinklo de Bankim, école protestante de Bankim, EMC de Nyamboya, EM de Songkolong, EM d'Atta, EM de Bandam, EM de Nyamboya, EM de Somié et EMAT BIL de Songkolong)  <b>13 X 20 000 000 = 260 000 000 FCFA</b></p>
		<p>3.1.6 Construction d'une cantine scolaire dans toutes les 9 écoles maternelles  <b>13 X 5 000 000 = 65 000 000 FCFA</b></p>
		<p>3.1.7 Construction de 12 points d'eau dans les écoles maternelles (Sauf à l'école maternelle catholique de Nyamboya)  <b>12 X 8 000 000 = 96 000 000 FCFA</b></p>
		<p>3.1.8 Réhabilitation du point d'eau de l'EM groupe 1  <b>1 X 500 000 = 500 000 FCFA</b></p>
		<p>3.1.9 Construction d'un bloc des latrines dans 13 écoles maternelles (école maternelle groupe 1 de Bankim, école maternelle bilingue de Bankim, école Nguinklo de Bankim, école protestante de Bankim, EMC de Nyamboya, EM de Songkolong, EM d'Atta, EM de Bandam, EM de Nyamboya, EM de Somié et EMAT BIL de Songkolong)  <b>13 X 3 000 000 = 39 000 000 FCFA</b></p>

		<p>3.1.10 Construction de 370 salles de classe dans les écoles primaires (06 à l'EP groupe I A de Bankim, 04 à l'EP Tonegouon de Bankim, 04 à l'EP quartier Bamoun de Bankim, 06 à l'EP bilingue B de Bankim, 06 à l'EP Groupe 1 B de Bankim, 2 à l'EP de Glory, 6 à l'EPB de Gbandji, 4 à l'EP de Gbandji, 7 à l'EP de Mapé Cité-Sonel, 6 à l'EP de boitikong I, 6 à l'EP de Mongbé, 4 à l'EP de Ngatti, 4 à l'EP de Mibellong, 6 à l'EPB de Moinkoing, 4 à l'EP de Moinkoing, 2 à l'EPB de Diéki, 4 à l'EP de Magam, 6 à l'EP Kongui zouem, 2 à l'EPB de Mvu, 7 à l'école publique de Bandam, 8 à l'EP de Nyamboya, 6 à l'EP GRPE II Nyamboya, 6 à l'EPB de Nyamboya, 6 à l'EP Ndoumdjandji II, 2 à l'EP de Ndoumdjandi, 6 à l'EP Zina, 4 à l'EPB de Ndoumdjom, 6 à l'EP de Ndem-ndem, 6 à l'EP Dem-Dem II, 6 à l'EPB de Tchamba, 4 à l'EP de Bondjanga, 4 à l'EP de Konguidouh, 6 à l'EP Tapon, 5 à l'EP de Somié, 6 à l'EPB de Somié, 6 à l'EP Yokassala, 2 à l'EPB de Sarki Baka, 4 à l'EP Nassarao, 4 à l'EPB de Kouroum, 6 à l'EPB Lingam, 6 à l'EP grpe 1 Songkolong, 4 à l'EP grpe2 Songkolong, 6 à l'EPB de Songkolong, 4 à l'EPB Mbiridjom, 4 à l'EP Mbiridjom, 4 à l'EPB kimi Pétel, 6 à l'EPB Mayo Muka, 4 à l'EP Kimi Pétel, 4 à l'EP King Kong, 6 à l'EP Mossilika, 6 à l'EP Ali Mali, 6 à l'EPB Fouabang, 2 à l'EPB Zambé, 4 à l'EP Loumndé, 2 à l'EP Hainaré Labarré, 6 à l'EP Hainaré Mbororo, 6 à l'EPB Malin, 6 à l'EP King Kong II, 2 à l'EP Fidjah, 4 à l'EP Atta pétel, à 6 l'EP Atta, 4 à l'EPB Atta, 2 à l'EP Konsen Konser, 6 à l'EPB Konsen Konser, 6 à l'EP de Boitikong I, 6 à l'EP Tong, 6 à l'EPB Duabang, 6 à l'Kipo Bandam, 6 à l'EPB Long Grass, 6 à GBPS de New Gong, 6 à GBPS de Fih-Djah)</p> <p><b>184 X 21 000 000 = 3 864 000 000 FCFA</b></p>
--	--	----------------------------------------------------------------------------------------------------------------------------------------------------------------------------------------------------------------------------------------------------------------------------------------------------------------------------------------------------------------------------------------------------------------------------------------------------------------------------------------------------------------------------------------------------------------------------------------------------------------------------------------------------------------------------------------------------------------------------------------------------------------------------------------------------------------------------------------------------------------------------------------------------------------------------------------------------------------------------------------------------------------------------------------------------------------------------------------------------------------------------------------------------------------------------------------------------------------------------------------------------------------------------------------------------------------------------------------------------------------------------------------------------------------------------------------------------------------------------------------------------------------------------------------------------------------------------------------------------------------------------------------------------------------------------------------------------------------------------------------------------------------------------------------

		<p>3.2.11 Équipement des écoles primaires en 16 966 tables bancs (203 EP GP1 A , 26 EP GP 1 B, 180 EP Pilote B, 180 EP bilingue B, 193 EPRI catholique, 148 EP Tonengouon, 120 EP quartier Bamoun, 117 EPRI Protestant, 146 à l'EP de Glory, 162 à l'EPB de Gbandji, 140 à l'EP de Gbandji, 180 à l'EP de Cité-Sonel, 62 à l'EPB PRI de Cité-Sonel, 170 à l'EP de boitikong I, 149 à l'EP de Mongbé, 150 à l'EP de Ngatti, 62 à l'EP de Mibellong, 144 à l'EPB de Moinkoing, 154 à l'EP de Moinkoing, 70 à l'EP de Diéki, 176 à l'EPB de Diéki, 60 à l'EP de Magam, 180 à l'EP Kongui zouem, 106 à l'EPB de Mvu, 230 à l'Ecole publique de Bandam, 106 à l'EPB de Nyakong, 226 à l'EP de Nyamboya, 180 à l'EP GRPE II Nyamboya, 205 à l'EPB de Nyamboya, 85 à l'EP de Yimbéré, 164 à l'EP Ndoumdjandji II, 142 à l'EP de Ndoumdjandji, 168 à l'EP Zina, 132 à l'EPB de Ndoumdjom, 181 à l'EP de Ndem-ndem, 180 à l'EP Dem-Dem II, 180 à l'EPB de Tchamba, 138 à l'EP de Bondjanga, 143 à l'EP de Kongui-douoh, 180 à l'EP Tapon, 240 à l'EP de Somié, 170 à l'EPB de Somié, 180 à l'EP Yokassala, 65 à l'EPB de Sarki Baka, 126 à l'EP Nassarao, 151 à l'EPB de Kouroum, 198 à l'EPB Lingam, 118 à l'EP Lingam, 259 à l'EP grpe 1 Songkolong, 173 à l'EP grpe2 Songkolong, 219 à l'EPB de Songkolong, 200 à l'EPB Mbiridjom, 168 à l'EP Mbiridjom, 165 à l'EPB kimi Pétel, 180 à l'EPB Mayo Muka, 193 à l'EP Kimi Pétel, 60 à l'EP King Kong, 180 à l'EP Mossilika, 170 à l'EP Ali Mali, 180 à l'EPB Fouabang, 111 à l'EPB Zambe, 117 à l'EP Loumndé, 142 à l'EP Hainaré Labarré, 180 à l'EP Hainaré Mbororo, 180 à l'EPB Malin, 180 à l'EP King Kong II, 210 à l'EP Fidjah, 120 à l'EP Atta pétel, 178 à l'EP Atta, 73 à l'EPB Atta, 114 à l'EP Konsen Konser, 180 à l'EPB Konsen Konser, 180 à l'EP New Ngon, 160 à l'EP de Boitikong I, 152 à l'EP Tong, 180 à l'EPB Duabang, 180 à l'Kipo Bandam, 165 à l'EPB Long Grass, 225 à GBPS de New Gong, 297 à GBPS Fih-Djah) ;</p> <p><b>566 X1 800 000 = 1 018 800 000 FCFA</b></p>
		<p>3.1.12 Réhabilitation de 62 salles de classe (1 à EPB Bankim groupe A, 5 à l'école Sainte Marie de Bankim, 1 à EPP protestante de Bankim, 2 à EP Glory, 1 à EP Gbandji, 3 à EP Cité Sonel, 1 à EPPB Cité Sonel, 1 à EP Ngatti, 3 à EPC Bandam, 4 à EP Nyamboya, 3 à EPC Nyamboya, 1 à EPP Yimbéré, 1 à EP de Ndoumdjandji, 1 à EP Ndem-Ndem, 4 à EP de Somié, 1 à EPP de Somié, 1 à EPB de Kouroum, 1 à EP de Lingam, 1 à EP groupe 1 de Songkolong, 3 à EPB de Songkolong, 1 à EPP de Songkolong, 1 à EPB de Mbiridjom, 1 à EP Kimi Pétel, 1 à EP King Kong, 1 à EP Fidjah, 1 à EPB Atta, 2 à EP Konsen Konser et 1 à EPP Djang et Tong)</p> <p><b>62 X 1 000 000 = 62 000 000 FCFA</b></p>



		<p>3.1.13 Construction de 42 blocs des latrines dans les écoles suivantes : EP pilote B, EP bilingue B, EP quartier Bamoun, EP Glory, EPB de Gbandji, EP de Boitikong I, EP de Ngatti, EPB de Moinkoing, EP de Moinkoing, EP de Magam, EP de Kongui Zouem, EP groupe II de Nyamboya, EPB de Nyamboya, EP de Ndoumdjandji II, EP de Zina, EP de Ndem-Ndem, Ep de Dem-Dem II, EPB de Tchamba, EP de Bondjanga, EP de Kongui-Douoh, EP de Tapon, EPB de Somié, EP de Yokassala, EP de Nassarao, EPB de Kouroum, EPB de Kimi Pétel, EPB de Mayo Muka, EP de Kimi Pétel, EP de Mossilika, EP d'Ali Mali, EP de Fouabang, EPB de Zambé, EP de Hainaré Mbororo, EPB de Malin, EP de King Kong, EPB de Konsen Konser, EP de Boitikong, EP de Tong, EPB de Duabang, EP de Kipo Bandam et EP de Long Grass)</p> <p><b>42 X 3 000 000 = 126 000 000FCFA</b></p>
		<p>3.1.14 Construction de 88 clôtures dans les écoles primaires (toutes les écoles primaires en dehors de l'école pilote groupe A de Bankim et de l'EPC d'Atta)</p> <p><b>90 X 5 000 000 = 450 000 000 FCFA</b></p>
		<p>3.1.15 construction des cantines scolaires dans toutes les écoles</p> <p><b>42 X 3 000 000 = 126 000 000 FCFA</b></p>
		<p>3.1.16 Construction de 82 points d'eau aménagés dans toutes les écoles en dehors de l'école protestante de Bankim, école bilingue groupe A de Bankim, EPB de Lingam, EP groupe 1 de Songkolong, EP d'Atta, EPB Atta et EPC Atta</p> <p><b>82 X 8 000 000 = 656 000 000 FCFA</b></p>
		<p>3.1.17 Aménagement des aires de jeux dans toutes les écoles primaires</p> <p><b>90 X 3 000 000 = 270 000 000 FCFA</b></p>

		<p>3.1.18 Affectation de 370 enseignants qualifiés dans les différentes écoles publiques (4 à Bankim quartier Bamoun, 3 à EP Bankim groupe 1, 4 à Bankim EP groupe 3, 5 à EP Glory, 4 à EPB de Gbandji, 3 à EP Gbandji, 6 à EP Cité Sonel, 5 à EP de Boitikong I, 4 à EP de Mongbe, 6 à EP de Ngatti, 3 à EP de Mibellong, 4 à EPB de Moinkoing, 5 à EP de Moinkoing, 2 à EPB de Dikie, 4 à EP de Magam, 5 à EP de Kongui Zouem, 4 à EP de Mvu, 10 à EP de Bandam, 3 à EPB de Nyakong, 10 à EP de Nyamboya, 5 à EP Groupe 2 de Nyamboya, 2 à EPB de Nyamboya, 4 à EP Yimbéré, 5 à EP Ndoumdjandji II, 5 à EP Zina, 4 à EPB Ndoumdjound, 5 à EP Ndem-Ndem, 5 à EP Dem-Dem 2, 3 à EPB de Tchamba, 5 à EP de Bondjanga, 5 à EP de Kongui Zouem, 5 à EP de Tapong, 9 à EP de Somié, 5 à EPB de Somié, 5 à EP de Yokassala, 3 à EP de Sarki Baka, 4 à EP de Nassarao, 3 à EPB de Kouroum, 7 à EPB de Lingam, 3 à EP de Lingam, 8 à EP groupe 1 de Songkolong, 2 à EP groupe 2 de Songkolong, 8 à EPB de Songkolong, 5 à EPB de Mbiridjom, 5 à EP de Mbiridjom, 5 à EPB Kimi Pétel, 5 à EPB de Mayo Muka, 5 à EP de Kimi Pétel, 5 à EP Kingkong, 5 à EP Moussilika, 5 à EP Ali Mali, 5 à EPB Fouabang, 4 à EP Fouabang, 5 à EPB Zambé, 4 à EP Loumdé, 5 à EP Haïnaré Labbaré, 6 à EP Haïnaré Mbororo, 3 à EP Malin, 5 à EP Kinkong 2, 4 à EP Fidjah, 5 à EP Atta Pétel, 10 à EP Atta, 3 à EPB Atta, 4 à EP Konsen Konser, 5 à EPB Konsen Konser, 5 à EP New Ngon, 6 à EP Boitikong, 5 à EP Tong, 5 à EPB Duabang, 5 à EP Kipo Bandam, 6 à GBPS de New Gong, 4 GBPS de Fih-Djah et 4 à EPB Longrass)</p> <p><b>PM</b></p>
--	--	--------------------------------------------------------------------------------------------------------------------------------------------------------------------------------------------------------------------------------------------------------------------------------------------------------------------------------------------------------------------------------------------------------------------------------------------------------------------------------------------------------------------------------------------------------------------------------------------------------------------------------------------------------------------------------------------------------------------------------------------------------------------------------------------------------------------------------------------------------------------------------------------------------------------------------------------------------------------------------------------------------------------------------------------------------------------------------------------------------------------------------------------------------------------------------------------------------------------------------------------------------------------------------------------------------------------------------------------------------------------------------------------------------------------------------------------------------------------------------------------------------------------------------------------------------------------------------------------------------------------

**Coût estimatif du secteur petite enfance (en FCFA)**

- ❖ Total investissement = 7 463 080 000
- ❖ Total fonctionnement = 746 308 000
- ❖ Imprévus = 164 187 760
- ❖ **TOTAL ESTIMATIF = 8 873 575 760**

#### 4.2.31 Economie locale

Problème central : Difficulté de développer l'économie locale.

Stratégie		Indicateurs par niveaux de la stratégie et Sources		Suppositions	Indicateurs de suppositions et sources	
Niveaux	Formulations	Indicateurs	Sources		Indicateurs	Sources
<b>Objectif global</b>	<b>Améliorer le développement de l'économie locale</b>	<ul style="list-style-type: none"> <li>- Nombre des acteurs de l'économie locale formés.</li> <li>- Nombre d'infrastructures agropastorales améliorées ;</li> <li>- Nombre d'infrastructures marchandes améliorées.</li> </ul>	<ul style="list-style-type: none"> <li>- Rapports des sectoriels concernés ;</li> <li>- Rapport de la commune ;</li> <li>- Dossiers des organisations formées ;</li> <li>- Rapports de formation ;</li> <li>- Ordres de virement des fonds ;</li> <li>- Divers PV de réception.</li> </ul>	<ul style="list-style-type: none"> <li>- Financement de l'Etat ;</li> <li>- Forte implication des sectoriels concernés ;</li> <li>- Implication de la commune</li> </ul>	<b>5 393 100 000 FCFA mobilisés.</b>	<ul style="list-style-type: none"> <li>- Conventions signées ;</li> <li>- Stratégies des sectoriels concernés ;</li> <li>- Journal des projets ;</li> <li>- Comptes Administratifs.</li> </ul>
<b>Objectif spécifique 1 :</b>	<b>Renforcer les capacités des acteurs de l'économie locale.</b>	<ul style="list-style-type: none"> <li>- Nombre des acteurs de l'économie locale formés.</li> </ul>	<ul style="list-style-type: none"> <li>- Rapports des sectoriels concernés ;</li> <li>- Rapport de la commune ;</li> <li>- Dossiers des organisations formées ;</li> <li>- Rapports de formation.</li> </ul>	<ul style="list-style-type: none"> <li>- Financement de l'Etat ;</li> <li>- Forte implication des sectoriels concernés ;</li> <li>- Implication de la commune</li> </ul>	<b>37 500 000 FCFA mobilisés.</b>	<ul style="list-style-type: none"> <li>- Conventions signées ;</li> <li>- Stratégies des sectoriels concernés ;</li> <li>- Journal des projets ;</li> <li>- Comptes Administratifs.</li> </ul>
<b>Objectif spécifique 2 :</b>	<b>Objectif spécifique 2 : Améliorer l'accès aux infrastructures et équipements d'appui au développement agropastoral.</b>	<ul style="list-style-type: none"> <li>Nombre d'infrastructures et équipements agropastoraux améliorés.</li> </ul>	<ul style="list-style-type: none"> <li>- Rapports des sectoriels concernés ;</li> <li>- Rapport de la commune ;</li> <li>- Dossiers des organisations formées ;</li> <li>- Rapports de formation ;</li> <li>- Divers PV de réception.</li> </ul>	<ul style="list-style-type: none"> <li>- Financement de l'Etat ;</li> <li>- Forte implication des sectoriels concernés ;</li> <li>- Implication de la commune</li> </ul>	<b>4 320 100 000 FCFA mobilisés.</b>	<ul style="list-style-type: none"> <li>- Conventions signées ;</li> <li>- Stratégies des sectoriels concernés ;</li> <li>- Journal des projets ;</li> <li>- Comptes Administratifs.</li> </ul>
<b>Objectif 3 :</b>	<b>Améliorer les infrastructures marchandes de la commune</b>	<ul style="list-style-type: none"> <li>Nombre d'infrastructures marchandes améliorées</li> </ul>	<ul style="list-style-type: none"> <li>- Rapports des sectoriels concernés ;</li> <li>- Rapport de la commune ;</li> <li>- Dossiers des organisations formées ;</li> <li>- Rapports de formation ;</li> <li>- Divers PV de réception.</li> </ul>	<ul style="list-style-type: none"> <li>- Financement de l'Etat ;</li> <li>- Forte implication des sectoriels concernés ;</li> <li>- Implication de la commune</li> </ul>	<b>1 035 500 000 FCFA mobilisés.</b>	<ul style="list-style-type: none"> <li>- Conventions signées ;</li> <li>- Stratégies des sectoriels concernés ;</li> <li>- Journal des projets ;</li> <li>- Comptes Administratifs.</li> </ul>

Résultats (Axes stratégiques)	1.1. Tous les producteurs sont formés et structurés.	- Nombre de producteurs formés et structurés.	- Rapports des sectoriels concernés ; - Rapport de la commune.	- Les sectoriels concernés ont les moyens et l'expertise ; - Les projets et organismes de développement sont disponibles ; - Les producteurs sont intéressés.	<b>20 500 000 FCFA mobilisés.</b>	- Journaux des projets ; - Des conventions signées ; - Comptes Administratifs
	1.2 Tous les commerçants et acteurs des PME sont formés et structurés.	Nombre des commerçants et acteurs des PME formés et structurés.	- Rapports des sectoriels concernés ; - Rapport de la commune ; - Fiches de décharges diverses.	Les financements de l'État et d'autres bailleurs de fonds sont disponibles.	<b>17 000 000 FCFA mobilisés</b>	- Journaux des projets ; - Stratégies des secteurs concernés ; - Des conventions signées ; - Comptes Administratifs.
	2.1 Toutes les infrastructures agropastorales sont construites.	Nombre d'infrastructures agropastorales améliorées	- Rapports des sectoriels concernés ; - Rapport de la commune ; - Dossiers des organisations formées ; - Rapports de formation ; - Divers PV de réception.	- Financement de l'Etat ; - Forte implication des sectoriels concernés ; - Implication de la commune	<b>4 320 100 000 FCFA mobilisés.</b>	- Conventions signées ; - Stratégies des sectoriels concernés ; - Journal des projets ; - Comptes Administratifs.
	3.1 Toutes les infrastructures marchandes sont construites.	Nombre d'infrastructures marchandes améliorées	- Rapports des sectoriels concernés ; - Rapport de la commune ; - Dossiers des organisations formées ; - Rapports de formation ; - Divers PV de réception.	- Financement de l'Etat ; - Forte implication des sectoriels concernés ; - Implication de la commune	<b>1 035 500 000 FCFA mobilisés.</b>	- Conventions signées ; - Stratégies des sectoriels concernés ; - Journal des projets ; - Comptes Administratifs.

**Activités**

Pour résultats de l'objectif 1 :	Pour résultats de l'objectif 2 :	Pour résultats de l'objectif 3 :
1.1.1 Promotion pour la création des coopératives agricoles par filière dans l'ensemble de la commune <b>Forfait 5 000 000 FCFA</b>	2.1.2 Plaidoyer pour la mise en place de 08 points d'approvisionnement en produits phytosanitaires agréés (pesticides et engrais) et petits matériels agricoles (Bankim, Bandam, Nyamboya, Somié, Lingam, Songkolong, Atta Centre et Kimi-Péte) <b>8 X 4 000 000 = 32 000 000 FCFA</b>	3.1.1 Mise en place d'une bouche d'incendie au marché de Bankim <b>Forfait 5 000 000 FCFA</b>
1.1.2 Formation des agriculteurs sur des thèmes spécifiques (technique de fertilisation des sols, technique de conservation des semences améliorées) <b>Forfait 10 000 000 FCFA</b>	2.1.2 Plaidoyer pour la mise en place de 4 points d'approvisionnement des plants des cultures innovantes (cacao, palmier à huile de variété Tenera et riz) <b>4 X 4 000 000 = 16 000 000 FCFA</b>	3.1.2 Construction du marché frontalier d'Atta <b>1 X 200 000 000 = 200 000 000 FCFA</b>
1.1.3 Redynamisation de la commission consultative (sous-préfet, chef du village, représentant du MINADER et du MINEPIA) du règlement des conflits agropastoraux <b>PM</b>	2.1.3 Appuis des agriculteurs en crédits agricoles <b>Forfait 100 000 000 FCFA</b>	3.1.3 Construction d'un complexe commercial à Bankim <b>1 X 150 000 000 FCFA</b>

1.1.4 Sensibilisation des producteurs à associer davantage l'élevage à l'agriculture <b>Forfait 3 000 000 FCFA</b>	2.1.4 Augmentation des champs semenciers (maïs, riz, café, manioc, banane plantain dans 6 localités (Bankim, Bandam, Nyamboya, Somié, Songkolong et Atta Centre) <b>6 X 5 000 000 = 30 000 000 FCFA</b>	3.1.4 Construction de 11 hangars de marché (Klong, NdemNdem II, Nyamboya, Mbiridjom, Tong, Tchiambo, boitikong, Kimi petel, Tchamba, Ndoumdjandi II) <b>11 X 30 000 000 = 330 000 000 FCFA</b>
1.1.5 Mise en place d'une coopérative d'éleveurs <b>1 X 2 000 000 = 2 000 000 FCFA</b>	2.1.5 Aménagement et viabilisation des abords du barrage de la MAPE pour booster les cultures maraîchères <b>Forfait 500 000 000 FCFA</b>	3.1.5 Réhabilitation de 03 hangars de marché (Ali Mali, Atta, Nyakong) <b>3 X 3 000 000 = 9 000 000 FCFA</b>
1.1.6 Mise en place d'une coopérative des pêcheurs <b>1 X 2 000 000 = 2 000 000 FCFA</b>	2.1.6 Désenclavement des bassins de productions par la réhabilitation de 25 pistes de collecte des produits agricoles distantes de 180 km (Mangam-Tong (4 km), Moweh-Zone agricole (07 km), Sa'a-Tong (2 km), Kwar I-Ball (12 km), Kwar I-Atta Centre (5 km), Vann-Petit Atta (5 km), Vroum-Houmeland (2 km), Kwar II-Ngoul (5 km), Nakan II-Guiya (3 km), Sarki Baka-Nantoum (6 km), Konguidouoh-Tapon (13 km), Quartier Djar-Bondjom (15 km), Bough-Bandam (7 km), Kweh-Nyagong (5 km), Nyagong-abords du Mbam (20 km), Kongui Zouem-abords du Mbam (08 km), Tchim-Waka (08 km), Mvouh-Klong (11 km), Klong-Bankim (10 km), Diekie-abords du Mbam (4 km), Ngnagni-ancien site Ngnagni (03 km), Ngatti-ancien Ngatti (6 km), Mongbé-abords du Mbam (05 km), Mappé Cité-abords du Mbam (03 km), Nglory-abords du Mbam (15 km) <b>180 X 2 500 000 = 450 000 000 FCFA</b>	3.1.6 Achèvement de la construction du marché de Songkolong <b>Forfait 40 000 000 FCFA</b>
1.1.7 Sensibilisation des acteurs de la filière pêche sur l'importance du repos biologique <b>Forfait 3 000 000 FCFA</b>	2.1.7 construction de 13 magasins de stockage des vivres secs (Dieki, Bandam, Nyamboya, Somié, Tchamba, Yimbéré, Lingam, Songkolong, Atta Centre, Kimi-Pétel, Moinkoing, Koumtchoum, Ndoumdjandji) <b>13 X 30 000 000 = 390 000 000 FCFA</b>	3.1.7 Construction de 20 points d'eau dans les différents marchés existants <b>20 X 8 000 000 = 160 000 000 FCFA</b>
1.2.1 Renforcement de l'organisation des commerçants <b>Forfait 3 000 000 FCFA</b>	2.1.8 Construction d'un magasin de stockage à Bankim <b>1 X 250 000 000 = 250 000 000 FCFA</b>	3.1.8 Appuis financiers des artisans et promoteurs des PME <b>Forfait 50 000 000 FCFA</b>
1.2.2 Sensibilisation des commerçants à appliquer les prix homologués par le MINCOMERCE <b>Forfait 3 000 000 FCFA</b>	2.1.9 Mise en place de 02 unités communautaires de décorticage du café <b>3 X 40 000 000 = 120 000 000 FCFA</b>	3.1.9 l'organisation des expositions artisanales <b>Forfait 20 000 000 FCFA</b>
1.2.3 Organisation des marchés par types de produits <b>Forfait 3 000 000 FCFA</b>	2.1.10 Réhabilitation de l'usine de décorticage de café de Mvoubam <b>Forfait 300 000 000 FCFA</b>	3.1.10 Construction et équipement d'une vitrine artisanale <b>1 X 35 000 000 = 35 000 000 FCFA</b>
1.2.4 Actualisation du fichier des commerçants <b>Forfait 1 000 000 FCFA</b>	2.1.11 Mise en place d'une unité communautaire de décorticage du riz à Atta <b>1 X 30 000 000 = 30 000 000 FCFA</b>	3.1.11 Construction et équipement d'une structure d'encadrement des artisans. <b>1 X 35 000 000 = 35 000 000 FCFA</b>
1.2.5 Structuration des artisans et des promoteurs des PME par corps <b>Forfait 5 000 000 FCFA</b>	2.1.12 Construction d'une usine de production et de transformation d'huile de palme à Bankim <b>Forfait 500 000 000 FCFA</b>	3.1.12 Dotation d'une moto tout terrain pour l'agent recenseur <b>1 X 1 500 000 = 1 500 000 FCFA</b>
1.2.6 la mise en place d'une association des artisans <b>PM</b>	2.1.13 Organisation chaque année des ventes groupées des produits agricoles <b>PM</b>	
1.2.7 Mise en place effective du bureau d'enregistrement des artisans à la commune <b>PM</b>	2.1.14 Construction de 03 parcs de vaccination en matériaux définitifs (Bankim, Somié et Atta centre) <b>3 X 20 000 000 = 60 000 000 FCFA</b>	

1.2.8 Actualisation du fichier des artisans <b>Forfait 2 000 000 FCFA</b>	2.1.15 Construction de 05 bains de tiqueurs (Bankim, Nyamboya, Somié, Songkolong et Atta centre) <b>5 X 25 000 000 = 125 000 000 FCFA</b>	
	2.1.16 Mise en place de 100 ha de champs fourrager (Bankim (10 ha), Bandam (10 ha), Nyamboya (10 ha), Yimbéré (5 ha), Tchamba (5 ha) ; Somié (10 ha), Lingam (5 ha), Songkolong (15 ha), Atta centre (10 ha), Diekie (5 ha), Koumtchoum (5 ha), Kimi-Pétel (5 ha), Ndoumdjandji (5 ha) <b>100 X 500 000 = 50 000 000 FCFA</b>	
	2.1.17 mise en place de 03 points de ravitaillement en intrants vétérinaires (Bankim, Nyamboya et Songkolong ) <b>3 X 5 000 000 = 15 000 000 FCFA</b>	
	2.1.18 Construction de 3 marres à bétail (Atta, Nyamboya et Bankim) <b>3 X 67 000 000 = 201 000 000 FCFA</b>	
	2.1.19 vulgarisation du matériel animal de qualité <b>PM</b>	
	2.1.20 vulgarisation des élevages à cycle court et renforcement des capacités des éleveurs dans ce type d'élevage <b>Forfait 5 000 000 FCFA</b>	
	2.1.21 Construction d'un abattoir moderne à Bankim <b>1 X 40 000 000 = 40 000 000 FCFA</b>	
	2.1.22 Construction d'une boucherie moderne à Bankim <b>1 X 15 000 000 = 15 000 000 FCFA</b>	
	2.1.23 Construction de 09 aires d'abattage (Bandam, Nyamboya, Somié, Lingam, Songkolong, Atta centre, Koumtchoum, Ali Mali et Kimi-Pétel) <b>9 X 10 000 000 = 90 000 000 FCFA</b>	
	2.1.24 Étude de faisabilité en vue de la réhabilitation de l'aire d'abattage de Bankim <b>1 X 100 000 = 100 000 FCFA</b>	
	2.1.25 Construction de 04 marchés à bétail <b>4 X 37 500 000 = 150 000 000 FCFA</b>	
	2.1.26 Mise en place de 02 points de ravitaillement en engins de pêche réglementaires (Bankim, et Ali Mali) <b>2 X 10 000 000 = 20 000 000 FCFA</b>	
	2.1.27 Plaidoyer pour la création, la construction et l'équipement de 03 centres d'alevinage (Mapé, Mbougam et Ali Mali) <b>3 X 70 000 000 = 210 000 000 FCFA</b>	
	2.1.28 Aménagement de 17 pêcheries (Mossilika, Biamao, Bankim à Ngom, Ali Mali, Lundi, Mardi, Magam, Kingong II, Boitikong I, Boitikong III, Ndoumdjandji II, Ndem-Ndem II, KipoBandam, Mbougam Marché, Zina, Tapon, Malin) <b>17 X 10 000 000 = 170 000 000 FCFA</b>	

	2.1.29 Aménagement de 27 lacs traditionnels (Bankim (2), Glory (3), Gbandji (2), Gbétock (1), Moinkoing (2), Klong (5), Nykong (2), Bough (1), Ndjayé (03), Nyamboya (2), Yimbéré (2), Ndoumdjandji (1), Ndoumdjom (1) <b>27 X 20 000 000 = 540 000 000 FCFA</b>	
	2.1.30 Construction de 04 halls de vente des produits halieutiques (Bankim, Lundi, Mardi, Nyamboya, Songkolong, Ali Mali) <b>4 X 10 000 000 = 40 000 000 FCFA</b>	
	2.1.31 Construction d'une chambre froide d'une capacité de 30 tonnes et équipée d'une fabrique de glace et d'un groupe électrogène à Ali Mali <b>1 X 50 000 000 = 50 000 000 FCFA</b>	
	2.1.32 Construction de 17 fumoirs communautaires dans les différentes pêcheries (Mossilika, Biamao, Bankim à Ngom, Ali Mali, Lundi, Mardi, Magam, Kingong II, Boitikong I, Boitikong III, Ndoumdjandji II, Ndem-Ndem II, Kipo Bandam, Mbougam Marché, Zina, Tapon, Malin) <b>17 X3 000 000 = 51 000 000 FCFA</b>	

**Coût estimatif du secteur économie locale (en FCFA)**

- ❖ Total investissement = 5 393 100 000
- ❖ Total fonctionnement = 539 310 000
- ❖ Imprévus = 118 648 200
- ❖ **TOTAL ESTIMATIF = 6 051 058 200**

### 4.3 Coût estimatif du PCD

Le coût estimatif de ce PCD sera le cumul des budgets estimatifs des tous les secteurs en dehors de l'économie locale et une partie de la petite enfance car les coûts des résultats de ces 02 sont déjà pris en compte dans d'autres secteurs.

**Tableau 41 : Budget estimatif du PCD**

N°	Secteurs	Investissements (FCFA)	Fonctionnement (10%) (FCFA)	Imprévu (2%) (FCFA)	Montant (FCFA)
1.	Institution communale	1 432 770 000	143 277 000	31 520 940	1 607 567 940
2.	Agriculture et développement rural	2 947 200 000	294 720 000	64 838 400	3 306 758 400
3.	Élevage, Pêches et Industries Animales	957 000 000	95 700 000	21 054 000	1 073 754 000
4.	Santé publique	596 500 000	59 650 000	13 123 000	669 273 000
5.	Travaux publics	500 550 000	50 055 000	11 012 100	561 617 100
6.	Éducation de base	8 534 480 000	853 448 000	187 758 560	9 575 686 560
7.	Arts et culture	209 000 000	20 900 000	4 598 000	234 498 000
8.	Promotion de la femme et de la famille	179 000 000	17 900 000	3 938 000	200 838 000
9.	Affaires Sociales	730 000 000	73 000 000	16 060 000	819 060 000
10.	Eau et énergie	1 458 100 000	145 810 000	32 078 200	1 635 988 200
11.	Enseignements secondaires	3 185 600 000	318 560 000	70 083 200	3 574 243 200
12.	Emploi et formation professionnelle	346 800 000	34 680 000	7 629 600	389 109 600
13.	Travail et sécurité sociale	56 000 000	5 600 000	1 232 000	62 832 000
14.	Tourisme et Loisirs	655 000 000	65 500 000	14 410 000	734 910 000
15.	Forêt et Faune	983 500 000	98 350 000	21 637 000	1 103 487 000
16.	Environnement, Protection de la Nature et Développement Durable	146 000 000	14 600 000	3 212 000	163 812 000
17.	Développement Urbain et Habitat	1 106 950 000	110 695 000	24 352 900	1 241 997 900
18.	Domaines, Cadastre et Affaires foncières	123 000 000	12 300 000	2 706 000	138 006 000
19.	Recherche Scientifique et innovation	59 000 000	5 900 000	1 298 000	66 198 000
20.	Commerce	1 064 000 000	106 400 000	23 408 000	1 193 808 000
21.	Jeunesse et Éducation Civique	126 000 000	12 600 000	2 772 000	141 372 000
22.	Sport et Éducation Physique	322 000 000	32 200 000	7 084 000	361 284 000
23.	Petites et Moyennes Entreprises, Économie Sociale et Artisanat	148 500 000	14 850 000	3 267 000	166 617 000
24.	Mines, Industries et Développement Technologique	620 000 000	62 000 000	13 640 000	695 640 000
25.	Transports	189 000 000	18 900 000	4 158 000	212 058 000
26.	Poste et télécommunication	19 000 000	1 900 000	418 000	21 318 000
27.	Communication	105 100 000	10 510 000	2 312 200	117 922 200
28.	Administration Territoriale, Décentralisation, Sécurité et Maintien de l'Ordre	127 000 000	12 700 000	2 794 000	142 494 000
29.	Enseignement Supérieur	35 000 000	3 500 000	770 000	39 270 000
30.	Petite Enfance	147 000 000	14 700 000	3 234 000	164 934 000
31.	Économie Locale		-	-	-
<b>TOTAL GENERAL</b>		<b>27 109 050 000</b>	<b>2 710 905 000</b>	<b>596 399 100</b>	<b>30 416 354 100</b>



# V. PROGRAMMATION

## 5.1. Tableau de synthèse des 08 microprojets prioritaires

N°	Village/ Espace urbain	Rang des projets sociaux prioritaires					Rang des projets économiques prioritaires			TOTAL	Le Projet prioritaire sélectionné par chaque village	
		1 <sup>er</sup>	2 <sup>ème</sup>	3 <sup>ème</sup>	4 <sup>ème</sup>	5 <sup>ème</sup>	1 <sup>er</sup>	2 <sup>ème</sup>	3 <sup>ème</sup>		Intitulé du projet	Coût estimatif
	VILLE DE Bankim	Étude de faisabilité en vue de la réhabilitation de 06 bornes fontaines et de 04 forages	Ré profilage de 5km des axes secondaires de la ville de Bankim	Extension du réseau de la CDE avec construction de 5 points d'eau repartis ainsi qu'il suit : Seeh (1) Tonegouon (1), Ndangué (1), Mbouplé (1), Mewuihdoh (1)	Éclairage publique par les lampadaires solaires sur 10 carrefours	Dotation de l'hôpital de district en appareillage (pouponnée, spectrophotomètre, échographe, couveuse imagerie médicale)	Réception et équipement de l'auberge municipale	Construction d'un marché moderne à Bankim	Construction d'un magasin de stockage des vivres secs d'une capacité de 100 tonnes à Bankim	331 000 000 FCFA	Étude de faisabilité en vue de la réhabilitation de 06 bornes fontaines et de 04 forages	300 000 FCFA
		300 000 FCFA	50 000 000 FCFA	46 000 000 FCFA	10 000 000 FCFA	PM	20 000 000 FCFA	150 000 000 FCFA	50 000 000 FCFA			
	Nyakong - Mapé	Construction d'un forage à Nyakong Mappé	Étude de faisabilité en vue de l'électrification du village Nyakong Mappé	Étude de faisabilité en vue de la réalisation d'un zonage à Nyakong Mapé	Construction et équipement d'un foyer culturel à Nyakong Mappé	Construction et équipement d'un centre d'alphabétisation	Dotation d'un moulin communautaire à Nyakong Mappé	Mise en place d'un champ semencier de maïs	construction d'un magasin de stockage de céréales d'une capacité de 30 tonnes	86 000 000 FCFA	Construction d'un forage à Nyakong Mappé	8 000 000 FCFA
		8 000 000 FCFA	1 000 000 FCFA	700 000 FCFA	19 000 000 FCFA	10 000 000 FCFA	5 000 000 FCFA	2 000 000 FCFA	25 000 000 FCFA			
	Glory	Étude de faisabilité en vue de l'électrification Nglory	Construction et équipement d'un foyer culturel à Nglory	Construction et équipement d'un bloc de 02 salles de classe au CES Bilingue de Nglory	Construction et équipement d'un bloc administratif au CES Bilingue de Nglory	Construction et équipement d'un bloc de 02 salles de classes à l'EP de Nglory	Construction d'un magasin de stockage d'une capacité de 25 tonnes à Nglory	Aménagement de la piste de collecte Nglory-Fleuve Mbam longue de 15 km	Mise en place de 10 Ha de forêt communautaire à Nglory	201 600 000 FCFA	Electrification de Nglory par panneaux solaires	10 000 000 FCFA
		1 000 000 FCFA	19 000 000 FCFA	19 800 000 FCFA	30 000 000 FCFA	17 800 000 FCFA	25 000 000 FCFA	75 000 000 FCFA	5 000 000 FCFA			
	Gbandji	Étude de faisabilité en vue de l'électrification de Gbandji	Construction et équipement d'un bloc de 02 salles de classe à l'EPB de Gbandji	Construction et équipement d'un foyer culturel à Gbandji	Construction d'un forage à Gbandji	Réalisation d'un zonage à Gbandji	Construction d'un magasin de stockage de vivres secs d'une capacité de 30 tonnes	Mise en place d'un point d'approvisionnement en intrants agricoles	Mise en place d'une pépinière villageoise de 5000 plants à Gbandji	97 600 000 FCFA	Electrification du village Gbandji par panneaux solaires	10 000 000 FCFA

N°	Village/ Espace urbain	Rang des projets sociaux prioritaires					Rang des projets économiques prioritaires			TOTAL	Le Projet prioritaire sélectionné par chaque village	
		1 <sup>er</sup>	2 <sup>ème</sup>	3 <sup>ème</sup>	4 <sup>ème</sup>	5 <sup>ème</sup>	1 <sup>er</sup>	2 <sup>ème</sup>	3 <sup>ème</sup>		Intitulé du projet	Coût estimatif
		1 000 000 FCFA	17 800 000 FCFA	19 800 000 FCFA	8 000 000 FCFA	7 000 000 FCFA	25 000 000 FCFA	PM	10 000 000 FCFA			
	<b>Mapé Cité-Sonel</b>	Construction d'un forage à Mapé Cité-Sonel	Réalisation d'un zonage à Mapé Cité-Sonel	Construction et équipement d'un bloc de 02 salles de classe à l'EP de Cité-Sonel	Construction et équipement d'un foyer culturel à Mappé cité	Equipement de l'EPB en 180 tables bancs	Dotation du village en une pirogue à moteur de 25 CV pour la traversée du Mbam	Ouverture de la piste Mappé cité-bord du Mbam distante de 3km	Construction d'un magasin de stockage d'une capacité de 30 tonnes à Mappé cité	<b>116 200 000 FCFA</b>	Construction d'un forage à Mappé cité	<b>8 000 000 FCFA</b>
		8 000 000 FCFA	7 000 000 FCFA	17 800 000 FCFA	19 000 000 FCFA	2 400 000 FCFA	7 000 000 FCFA	30 000 000 FCFA	25 000 000 FCFA			
	<b>Boitikong II</b>	Construction d'un forage à Boitikong II	Étude de faisabilité en vue de l'électrification de Boitikong II	Construction et équipement d'un foyer culturel à Boitikong II	Réalisation d'un zonage à Boitikong II	Construction et équipement d'un centre d'alphabetisation	Construction d'un magasin de stockage d'une capacité de 25 tonnes à Boitikong II	Dotation du village en un moulin communautaire à ...	Mise en place d'un point d'approvisionnement en intrants agricoles à Boitikong II	<b>79 000 000 FCFA</b>	Construction d'un forage à Boitikong II	<b>8 000 000 FCFA</b>
		8 000 000 FCFA	1 000 000 FCFA	19 000 000 FCFA	7 000 000 FCFA	5 000 000 FCFA	25 000 000 FCFA	5 000 000 FCFA	PM			
	<b>Bougam Marché</b>	Construction d'un forage à Bougam Marché	Étude de faisabilité en vue de l'électrification de Bougam	Réalisation d'un zonage à Bougam marché	Construction et équipement d'un foyer culturel à Bougam village	Construction d'un bloc de 04 latrine au marché de Bougam marché	Ouverture de la piste de collecte de Bougam marché-Mbam distante de 5 km	Construction d'un hangar d'une capacité de 30 comptoirs au marché de Bougam-marché	Construction de 05 fumoirs communautaires à Bougam village	<b>158 000 000 FCFA</b>	Construction d'un forage à Bougam Marché	<b>8 000 000 FCFA</b>
		8 000 000 FCFA	1 000 000 FCFA	7 000 000 FCFA	19 000 000 FCFA	4 000 000 FCFA	50 000 000 FCFA	35 000 000 FCFA	25 000 000 FCFA			
	<b>Bougam Village</b>	Construction d'un forage à Bougam village	Étude de faisabilité en vue de l'électrification Bougam village	Construction et équipement du poste agricole de Bougam village	Construction de la maison d'astreinte du Chef de poste agricole de Bougam village	Réalisation d'un zonage à Bougam Village	Mise en place d'un point d'approvisionnement en intrants agricoles à Bougam village	Construction d'un magasin de stockage des vivres secs d'une capacité de 30 tonnes à Bougam village	Mise en place d'un moulin communautaire à Bougam village	<b>90 000 000 FCFA</b>	Construction d'un forage à Bougam village	<b>8 000 000 FCFA</b>
		8 000 000 FCFA	1 000 000 FCFA	30 000 000 FCFA	5 000 000 FCFA	7 000 000 FCFA	PM	25 000 000 FCFA	5 000 000 FCFA			
	<b>Mongbé</b>	Construction d'un forage à Mongbé	Étude de faisabilité en vue de l'électrification de Mongbé	Construction et équipement d'un bloc de 02 salles de classe l'EP de Mongbé	Réalisation d'un zonage à Mongbé	Equipement de l'EP de Mongbé en 150 tables bancs	Aménagement de la piste de collecte Mongbé-abords du Mbam (5km)	Mise en place d'un point d'approvisionnement en intrants agricoles à Monbé	Construction d'un magasin de stockage d'une capacité de 30 tonnes à Mongbé	<b>101 800 000 FCFA</b>	Construction d'un forage à Mongbé	<b>8 000 000 FCFA</b>
		8 000 000 FCFA	1 000 000 FCFA	17 800 000 FCFA	7 000 000 FCFA	4 000 000 FCFA	30 000 000 FCFA	PM	25 000 000 FCFA			
	<b>Gbétock</b>	Construction d'un forage à Gbetok	Réalisation d'un zonage à Gbetok	Étude de faisabilité en vue de l'électrification de Gbetok	Aménagement d'une plate forme de football à Gbetok	Construction et équipement d'un foyer communautaire à Gbetok	Mise en place d'un point d'approvisionnement des produits agricoles	Construction d'un magasin de stockage de vivres secs d'une capacité de 20 tonnes à Gbetok	Mise en place d'une forêt communautaire de 10 ha à Gbetok	<b>79 000 000 FCFA</b>	Construction d'un forage à Gbetok	<b>8 000 000 FCFA</b>
		8 000 000 FCFA	7 000 000 FCFA	1 000 000 FCFA	5 000 000 FCFA	19 000 000 FCFA	PM	20 000 000 FCFA	10 000 000 FCFA			
	<b>Ngatti</b>	Construction et	Réhabilitation de 02 points d'eau	Étude de faisabilité en vue	Construction et équipement	Construction et équipement d'un	Aménagement de la piste de collecte	Construction d'un magasin de stockage	Mise en place de 10 Ha de forêt	<b>147 600 000</b>	Construction et	19 800 000 FCFA FCFA

N°	Village/ Espace urbain	Rang des projets sociaux prioritaires					Rang des projets économiques prioritaires			TOTAL	Le Projet prioritaire sélectionné par chaque village		
		1 <sup>er</sup>	2 <sup>ème</sup>	3 <sup>ème</sup>	4 <sup>ème</sup>	5 <sup>ème</sup>	1 <sup>er</sup>	2 <sup>ème</sup>	3 <sup>ème</sup>		Intitulé du projet	Coût estimatif	
		équipement d'un bloc de 02 salles de classes au CETIC de Ngatti	potable (centre du village et CSI)	de l'électrification de Ngatt	d'un foyer communautaire à Ngatti	bloc de 02 salles de classes à l'EP de Ngatti	Ngatii- Ngatti II longue de 6km	d'une capacité de 50 tonnes à Ngatti	communautaire à Ngatti			équipement d'un bloc de 02 salles de classes au CETIC de Ngatti	
		19 800 000 FCFA	1 000 000 FCFA	1 000 000 FCFA	19 000 000 FCFA	17 800 000 FCFA	30 000 000 FCFA	40 000 000 FCFA	10 000 000 FCFA				
	<b>Mibellong (Nguiochifeng)</b>	Construction d'u forage à Nguiochifeng	Étude de faisabilité en vue de l'électrification du village Nguiochifeng	Construction d'un bloc de 02 salles de classe équipées à l'EP de Nguiochifeng	Construction et équipement d'un foyer communautaire à Nguiochifeng	Réalisation d'un ouvrage de franchissement sur le cours d'eau Ding menant aux eaux du barrage de la Mappé	construction d'un magasin de stockage de vivres secs d'une capacité de 30 tonnes à Nguiocifeng	Réhabilitation de la piste de collecte Nguiochifeng-Ding distante de 3 km	Mise en place d'un point d'approvisionnement en intrants agricoles à Nguiochifeng	<b>149 800 000 FCFA</b>	Construction d'u forage à Nguiochifeng	<b>8 000 000 FCFA</b>	
		<b>8 000 000 FCFA</b>	<b>1 000 000 FCFA</b>	<b>17 800 000 FCFA</b>	<b>19 000 000 FCFA</b>	<b>50 000 000 FCFA</b>	<b>25 000 000 FCFA</b>	<b>20 000 000 FCFA</b>	<b>PM</b>				
	<b>Moinkoing</b>	construction et équipement d'un bloc de 02 salles de classes à l'EP bilingue de Moinkoing	Étude de faisabilité en vue de l'électrification du village Moinkoing	Construction et équipement d'un bloc de 02 salles de classe à l'EP de Moinkoing	Construction d'un forage au quartier Djodo à Moinkoing	Construction d'un forage à l'EP bilingue de Moinkoing	Mise en place d'une pépinière villageoise de 5 000 plants à Moinkoing	construction d'un magasin de stockage des vivres secs d'une capacité de 30 tonnes à Moinkoing	Etude de faisabilité en vue de la mise en place de 10 hectares de forêt communautaire	<b>101 600 000 FCFA</b>	construction et équipement d'un bloc de 02 salles de classes à l'EP bilingue de Moinkoing	<b>17 800 000 FCFA</b>	
		<b>17 800 000 FCFA</b>	<b>1 000 000 FCFA</b>	<b>17 800 000 FCFA</b>	<b>8 000 000 FCFA</b>	<b>8 000 000 FCFA</b>	<b>5 000 000 FCFA</b>	<b>25 000 000 FCFA</b>	<b>10 000 000 FCFA</b>				
	<b>Gnagni</b>	Construction d'un forage à Gnagni	Étude de faisabilité en vue de l'électrification du village Gnagni	Reboisement de principales artères du village	Réalisation du zonage à Gnagni	Aménagement d'une aire de jeux à Gnagni	Réhabilitation de la piste de collecte des produits agricole Ngagni-ancien site de Ngnagni distante de 03 km	Mise d'un champ semencier de 500 m <sup>2</sup> à Ngnagni	Mise en place de 5Ha de forêt communautaire à Ngnagni	<b>46 000 000 FCFA</b>	Construction d'un forage équipé d'une PMH à Ngnagni	<b>8 000 000 FCFA</b>	
		<b>8 000 000 FCFA</b>	<b>1 000 000 FCFA</b>	<b>2 000 000 FCFA</b>	<b>5 000 000 FCFA</b>	<b>3 000 000 FCFA</b>	<b>15 000 000 FCFA</b>	<b>3 000 000 FCFA</b>	<b>5 000 000 FCFA</b>				
	<b>Diéki</b>	Construction et équipement d'un centre de formation des femmes et des jeunes à Diéki	Réalisation d'une mini-adduction d'eau avec 08 bornes fontaines à Diéki	Réalisation d'un zonage à Diéki	Equipement des salles d'hospitalisation du CSI de Diéki	Equipement de l'EPB de Diéki en 130 tables bancs	Construction d'un magasin de stockage de céréales d'une capacité de 50 tonnes à Diéki	Acquisition d'un tracteur de 40 CV équipé de tous les accessoires à Diéki	Mise en place de 10 ha de champs fourragers à Diéki	<b>176 850 000 FCFA</b>	Construction et équipement d'un centre de formation des femmes et des jeunes à Diéki	<b>30 000 000 FCFA</b>	
		<b>30 000 000 FCFA</b>	<b>50 000 000 FCFA</b>	<b>10 000 000 FCFA</b>	<b>5 000 000 FCFA</b>	<b>1 850 000 FCFA</b>	<b>35 000 000 FCFA</b>	<b>40 000 000 FCFA</b>	<b>5 000 000 FCFA</b>				
	<b>Biamao</b>	Étude de faisabilité en vue de l'électrification du village Biamao	Réhabilitation de la piste Biamao-Bankim longue de 11 km	Réalisation d'un zonage à Biamao	Construction et équipement d'une maison de formation des femmes à Biamao	Création, construction et équipement d'un centre d'alphabétisation à Biamao	Construction d'un hangar de vente de poissons à Biamao	Construction de 02 fumoirs communautaires à Biamao	Mise en place d'un point d'approvisionnement des intrants agricoles à Biamao	<b>147 000 000 FCFA</b>	Construction d'un hangar de vente de poissons à Biamao	<b>25 000 000 FCFA</b>	

N°	Village/ Espace urbain	Rang des projets sociaux prioritaires					Rang des projets économiques prioritaires			TOTAL	Le Projet prioritaire sélectionné par chaque village	
		1 <sup>er</sup>	2 <sup>ème</sup>	3 <sup>ème</sup>	4 <sup>ème</sup>	5 <sup>ème</sup>	1 <sup>er</sup>	2 <sup>ème</sup>	3 <sup>ème</sup>		Intitulé du projet	Coût estimatif
		10 000 000 FCFA	55 000 000 FCFA	7 000 000 FCFA	30 000 000 FCFA	10 000 000 FCFA	25 000 000 FCFA	10 000 000 FCFA	PM			
	<b>Klong</b>	Construction d'un forage à Klong	Aménagement de la piste Klong-Bankim longue de 10 km	Aménagement de la piste Klong-Mbodjou longue de 06 km	Aménagement de la piste Klong-Guah longue de 08 km	Construction et équipement d'un foyer communautaire à Klong	Construction d'un hangar équipé de 30 comptoirs au marché de Klong	Approvisionnement des pisciculteurs de klong en alevins de tilapia et de poisson chat	Aménagement et ensemencement d'un étang piscicole à klong	<b>258 000 000 FCFA</b>	Construction d'un forage à Klong	<b>8 000 000 FCFA</b>
		8 000 000 FCFA	60 000 000 FCFA	36 000 000 FCFA	50 000 000 FCFA	19 000 000 FCFA	25 000 000 FCFA	30 000 000 FCFA	30 000 000 FCFA			
	<b>Mvouh</b>	Construction et équipement d'un bloc de 02 salles de classe à l'EP de Mvouh	Étude de faisabilité en vue de l'électrification du village Mvouh	Réalisation d'un ouvrage de franchissement sur la rivière Mvoumé reliant Mvouh à Klong	Construction d'un forage à Mvouh	Réhabilitation de la piste reliant Mvouh à Klong longue de 11 km	Mise en place d'une pépinière villageoise de 5000 plants à Mvouh	Mise en place d'un champ fourrager de 10 ha à Mvouh	Mise en place de 10 Ha de forêt communautaire à Mvouh	<b>170 800 000 FCFA</b>	Construction et équipement de 01 bloc de 02 salles de classe à l'EP de Mvouh	<b>17 800 000 FCFA</b>
		17 800 000 FCFA	1 000 000 FCFA	60 000 000 FCFA	8 000 000 FCFA	55 000 000 FCFA	5 000 000 FCFA	5 000 000 FCFA	10 000 000 FCFA			
	<b>Tchim</b>	Construction d'un forage à Tchim	Étude de faisabilité en vue de l'électrification du village Tchim	Réalisation d'un zonage à Tchim	Réhabilitation d'un forage à Tchim	Construction et équipement d'un foyer communautaire à Tchim.	Construction d'un hangar de vente des produits vivriers à Tchim	Construction d'un magasin de stockage de vivres secs d'une capacité de 40 tonnes à Tchim	Réhabilitation de la piste de collecte Tchim-Waka distante de 8km	<b>134 500 000 FCFA</b>	Construction d'un forage à Tchim	<b>8 000 000 FCFA</b>
		8 000 000 FCFA	1 000 000 FCFA	7 000 000 FCFA	500 000 FCFA	19 000 000 FCFA	20 000 000 FCFA	30 000 000 FCFA	50 000 000 FCFA			
	<b>Kongui-Nzouem</b>	Construction et équipement d'un bloc de 02 salles de classe	Construction d'un forage à Kongui-Zouem	Étude de faisabilité en vue de l'électrification du village Kongui-Zouem	Construction d'un foyer communautaire à Kongui-Nzouem	Construction d'un forage équipé de PMH à l'EP de Kongui-Zouem	Construction d'un magasin de stockage d'une capacité de 20 tonnes	Mise en place de 10 Ha de forêt communautaire	Ouverture de la piste de collecte Kongui-Zouem-Mbam distante de 08 km	<b>165 800 000 FCFA</b>	Construction et équipement d'un bloc de 02 salles de classe à l'EP de Kongui Zouem	<b>17 800 000 FCFA</b>
		17 800 000 FCFA	8 000 000 FCFA	1 000 000 FCFA	15 000 000 FCFA	8 000 000 FCFA	20 000 000 FCFA	10 000 000 FCFA	80 000 000 FCFA			
	<b>Magam</b>	Réhabilitation de la piste reliant Magam à Bandam longue de 17 km	Construction d'un forage au quartier Findji à Magam	Réalisation d'un zonage à Magam	Réhabilitation de l'ouvrage de franchissement sur la rivière Waka reliant Magam à Bankim	Construction d'un bloc de 02 salles de classe à l'EP de magam	Mise en place d'un point d'approvisionnement d'intrants agricoles à Magam	Construction d'un hangar de vente de poisson et produits vivriers au marché de Magam	Mise en place d'une forêt communautaire de 10 Ha à Magam	<b>307 800 000 FCFA</b>	Etude de faisabilité en vue de la réhabilitation de la piste reliant Magam à Bandam longue de 17 km	<b>170 000 000 FCFA</b>
		170 000 000 FCFA	8 000 000 FCFA	7 000 000 FCFA	60 000 000 FCFA	17 800 000 FCFA	PM	35 000 000 FCFA	10 000 000 FCFA			
	<b>Bandam</b>	Réalisation d'un zonage à Bandam	Aménagement d'une mini adduction d'eau avec 05 bornes	Construction et équipement d'un bloc de 02 salles de classe	Construction et équipement du poste agricole de Bandam	Construction et équipement d'un bloc de 02 salles de classe à l'EP de	construction d'un ouvrage de franchissement sur la rivière Ngwin afin de	Ouverture de la piste de collecte des produits agricoles bandam-Nkwidan	Construction d'un magasin de stockage des vivres secs d'une capacité de 50	<b>322 600 000 FCFA</b>	Réalisation d'un zonage à Bandam	<b>10 000 000 FCFA</b>

N°	Village/ Espace urbain	Rang des projets sociaux prioritaires					Rang des projets économiques prioritaires			TOTAL	Le Projet prioritaire sélectionné par chaque village	
		1 <sup>er</sup>	2 <sup>ème</sup>	3 <sup>ème</sup>	4 <sup>ème</sup>	5 <sup>ème</sup>	1 <sup>er</sup>	2 <sup>ème</sup>	3 <sup>ème</sup>		Intitulé du projet	Coût estimatif
			fontaines à Bandam	au CES bilingue de Bandam		Bandam	désenclavement le bassin de production	distante de 10 km	tonnes à Bandam			
		10 000 000 FCFA	40 000 000 FCFA	19 800 000 FCFA	35 000 000 FCFA	17 800 000 FCFA	60 000 000 FCFA	100 000 000 FCFA	40 000 000 FCFA			
	Nyakong	Construction et équipement d'un bloc de 02 salles de classe à l'EPB de Nyakong	Construction et équipement d'un foyer communautaire	Construction d'un forage à Nyakong	Electrification du village Nyakong par panneaux solaires	Réalisation d'un zonage à Nyakong	Construction d'un hangar équipé de 30 comptoirs au marché de Nyakong	Construction d'un magasin de stockage de 40 tonnes à Nyakong	Réhabilitation de la piste de collecte Nyakong-Mbam distante de 20 km	234 800 000 FCFA	Construction et équipement d'un bloc de 02 salles de classe à l'EPB de Nyakong	17 800 000 FCFA
		17 800 000 FCFA	19 000 000 FCFA	8 000 000 FCFA	1 000 000 FCFA	10 000 000 FCFA	35 000 000 FCFA	35 000 000 FCFA	100 000 000 FCFA			
	Kweh	Construction d'un forage à Kweh	ouverture de la piste reliant Kwe à Nyagong distante de 5 km	Étude de faisabilité en vue de l'électrification du village Kweh en panneaux solaires	Construction d'un forage pastoral	Construction d'un séchoir communautaire	Mise en place d'un moulin communautaire	Mis en place d'un champ semencier de maïs de 500 m <sup>2</sup> de surface	Mise en place de 05 ha de champ fourrager	108 500 000 FCFA	Construction d'un forage à Kweh	8 000 000 FCFA
		8 000 000 FCFA	60 000 000 FCFA	5 000 000 FCFA	20 000 000 FCFA	5 000 000 FCFA	5 000 000 FCFA	3 000 000 FCFA	2 500 000 FCFA			
	Bough	Construction d'un forage	ouverture de la piste reliant Bough à Bandam distante de 7 km	Construction d'un forage pastoral	Étude de faisabilité en vue de l'électrification du village	Construction d'un séchoir communautaire	Mise en place d'une pépinière de 5000 plants de cacao	Mise en place d'un moulin communautaire	Construction d'un magasin de stockage des vivres secs d'une capacité de 30 tonnes	156 000 000 FCFA	Construction d'un forage à Bough	8 000 000 FCFA
		8 000 000 FCFA	80 000 000 FCFA	20 000 000 FCFA	1 000 000 FCFA	5 000 000 FCFA	5 000 000 FCFA	3 000 000 FCFA	25 000 000 FCFA			
	Ndjayé	Réalisation d'un zonage à Ndjayé	Construction d'un foyer communautaire	Étude de faisabilité en vue de l'électrification du village Ndjayé	Construction d'un forage à Ndjayé	Réhabilitation du forage proche de l'église catholique	Construction d'un magasin de stockage des vivres secs d'une capacité de 40 tonnes	Construction d'un ouvrage de franchissement sur la rivière Ndjae de la piste de collecte vers le MBam	Mise en place de 10 Ha de champs fourragers	160 500 000 FCFA	Réalisation d'un zonage à Ndjayé	10 000 000 FCFA
		10 000 000 FCFA	17 000 000 FCFA	1 000 000 FCFA	8 000 000 FCFA	500 000 FCFA	35 000 000 FCFA	75 000 000 FCFA	5 000 000 FCFA			
	Nyamboya	Construction et équipement d'un foyer communautaire	Construction d'un forage au lycée de Nyamboya	Finalisation de l'électrification du village Nyamboya	construction et équipement de 02 salles de classe à l'EP de Nyamboya	Construction et équipement de 02 salles de classe à l'EPB de Nyamboya	Aménagement de la piste de collecte reliant le quartier Djar à Bondjom distante de 15 km	Construction d'un magasin de stockage de vivres secs d'une capacité de 100 tonnes	Construction d'un hangar équipé de 50 comptoirs au marché de Nyamboya	277 600 000 FCFA	Construction d'un foyer communautaire à Nyamboya	19 000 000 FCFA
		19 000 000 FCFA	8 000 000 FCFA	50 000 000 FCFA	17 800 000 FCFA	17 800 000 FCFA	75 000 000 FCFA	50 000 000 FCFA	40 000 000 FCFA			
	Yimbéré	Construction et équipement d'un	Construction d'un forage équipé de	Étude de faisabilité en vue	Réalisation d'une adduction	Construction et équipement d'un	Construction d'un ouvrage de	Construction d'un magasin de stockage	Mise en place de 10 ha de champ	177 000 000 FCFA	Construction et	19 000 000 FCFA

N°	Village/ Espace urbain	Rang des projets sociaux prioritaires					Rang des projets économiques prioritaires			TOTAL	Le Projet prioritaire sélectionné par chaque village	
		1 <sup>er</sup>	2 <sup>ème</sup>	3 <sup>ème</sup>	4 <sup>ème</sup>	5 <sup>ème</sup>	1 <sup>er</sup>	2 <sup>ème</sup>	3 <sup>ème</sup>		Intitulé du projet	Coût estimatif
		foyer communautaire à Yimbéré	pompe à MH à Yimbéré	de l'électrification du village Yimbéré	d'eau avec 5 bornes fontaines à Yimbéré à partir de la chute d'eau Tchar	bâtiment administratif à l'EP de Yimbéré	franchissement sur la piste de collecte Tchar	des produits agricoles d'une capacité de 50 tonnes	fourrager		équipement d'un foyer communautaire à Yimbéré	
		19 000 000 FCFA	8 000 000 FCFA	1 000 000 FCFA	40 000 000 FCFA	10 000 000 FCFA	50 000 000 FCFA	35 000 000 FCFA	5 000 000 FCFA			
	Ndoumdjandi	Construction d'un forage au quartier yambé à Ndoumdjandji	Construction et équipement d'un foyer communautaire	Construction et équipement d'un bloc de 02 salles de classe à l'EP de Ndoumdjandji	Réhabilitation de 03 salles de classe à l'EP de Ndoumdjandji	Mise en place de 10 Ha de forêt communautaire à Ndoumdjandji	Construction d'un hangar équipé de 30 comptoirs au marché de Ndoumdjandji	Construction d'un magasin de stockage de 50 tonnes à Ndoumdjandji	Mise en place d'un point d'approvisionnement d'intrants agricoles	122 800 000 FCFA	Construction d'un forage au quartier yambé à Ndoumdjandji	8 000 000 FCFA
		8 000 000 FCFA	19 000 000 FCFA	17 800 000 FCFA	3 000 000 FCFA	10 000 000 FCFA	30 000 000 FCFA	35 000 000 FCFA	PM			
	Ndoumdjandi II	Construction et équipement d'un bâtiment de deux salles de classe à l'EP de Ndoumdjandji II	Construction d'un forage à Ndoumdjandji II	Réprofilage de la piste distante de 8 km entre Ndoumdjandji I et Ndoumdjandji II	Étude de faisabilité en vue de l'électrification du village	Construction d'une maison d'astreinte pour le Directeur à l'EP de Ndoumdjandji II	Construction d'un hangar équipé de 30 comptoirs au marché de Ndoumdjandji II	Construction d'un fumoir communautaire à Ndoumdjandji II	Mise en place d'un moulin communautaire	115 800 000 FCFA	Construction et équipement d'un bâtiment de deux salles de classe à l'EP de Ndoumdjandji II	17 800 000 FCFA
		17 800 000 FCFA	8 000 000 FCFA	40 000 000 FCFA	1 000 000 FCFA	7 000 000 FCFA	30 000 000 FCFA	5 000 000 FCFA	3 000 000 FCFA			
	Ndoumdjom	Construction et équipement d'un bloc de 02 salles de classe à l'EP de Ndoumdjom	Construction d'un ouvrage de franchissement sur la rivière Nzonzon	Aménagement de la source Mkbazan	Construction d'un forage au quartier Yamba à Ndoumdjom	Réhabilitation du foyer communautaire de Ndoumdjom	Construction d'un hangar équipé de 30 comptoirs au marché de Ndoumdjom	Construction d'un magasin de stockage de 30 tonnes à Ndoumdjom	Mise en place de 10 ha de champ fourrager	144 800 000 FCFA	Construction et équipement d'un bloc de 02 salles de classe à l'EP de Ndoumdjom	17 800 000 FCFA
		17 800 000 FCFA	50 000 000 FCFA	4 000 000 FCFA	8 000 000 FCFA	5 000 000 FCFA	30 000 000 FCFA	25 000 000 FCFA	5 000 000 FCFA			
	Ndem-ndem	Construction et équipement d'un bloc de 02 salles de classe à l'EP de Ndem Ndem	construction d'un point d'eau potable à l'EP de Ndem Ndem	Construction d'un foyer communautaire à Ndem Ndem	Construction d'un point d'eau potable au quartier Bassin à Ndem-Ndem	Construction d'un logement d'astreinte à l'EP de Ndem Ndem	Mise en place d'un champ semencier de maïs de 500 m <sup>2</sup>	Dotation d'un moulin communautaire à céréales à Ndem Ndem	Mise en place de 05 Ha de forêt communautaire à Ndem Ndem	72 800 000 FCFA	Construction et équipement d'un bloc de 02 salles de classe à l'EP de Ndem Ndem	17 800 000 FCFA
		17 800 000 FCFA	8 000 000 FCFA	19 000 000 FCFA	8 000 000 FCFA	7 000 000 FCFA	5 000 000 FCFA	3 000 000 FCFA	5 000 000 FCFA			
	Ndem-Dem II	Construction et équipement d'un bâtiment de 02 salles de classe à	Réprofilage de la piste distante de 7 km entre Tchamba et	Construction d'un forage à Ndem-Ndem II	Étude de faisabilité en vue de l'électrification	Construction d'un logement d'astreinte pour le Directeur à l'EP de	Construction d'un hangar au marché équipé de 30 comptoirs au marché	Construction d'un fumoir communautaire à Ndem-Ndem 2	Mise en place d'un moulin communautaire à Ndem-ndem 2	110 800 000 FCFA	Construction et équipement d'un	17 800 000 FCFA

N°	Village/ Espace urbain	Rang des projets sociaux prioritaires					Rang des projets économiques prioritaires			TOTAL	Le Projet prioritaire sélectionné par chaque village		
		1 <sup>ier</sup>	2 <sup>ème</sup>	3 <sup>ème</sup>	4 <sup>ème</sup>	5 <sup>ème</sup>	1 <sup>ier</sup>	2 <sup>ème</sup>	3 <sup>ème</sup>		Intitulé du projet	Coût estimatif	
		l'EP de Ndem-Ndem II	Ndem-Ndem II		du villag Ndem-Ndem	Ndem NDem II	de Ndem-Ndem 2					bâtiment de 02 salles de classe à l'EP de Ndem-Dem II	
		17 800 000 FCFA	35 000 000 FCFA	8 000 000 FCFA	1 000 000 FCFA	7 000 000 FCFA	30 000 000 FCFA	5 000 000 FCFA	3 000 000 FCFA				
	Zina	Construction d'un forage à Zina	Construction et équipement d'un bâtiment de 02 salles de classe à l'EP de Zina	Ré profilage de la piste distante de 12 km entre Ndoumdjadi et Zina	Construction d'un logement d'astreinte pour le Directeur à l'EP de Zina	Construction d'un bloc de deux latrines à l'EP de Zina	Construction d'un fumoir communautaire	Mise en place d'un moulin communautaire	Mise en place d'une forêt communautaire de 5 Ha à Zina	107 800 000 FCFA	Construction et équipement d'un bâtiment de 02 salles de classe à l'EP de Zina	8 000 000 FCFA	
		8 000 000 FCFA	17 800 000 FCFA	60 000 000 FCFA	7 000 000 FCFA	3 000 000 FCFA	5 000 000 FCFA	3 000 000 FCFA	5 000 000 FCFA				
	Tchamba	Réalisation d'un zonage à Tchamba	Construction d'un forage à l'EP de Tchamba	Construction d'un forage au marché de Tchamba	Construction et équipement d'un bloc de 02 salles de classe à l'EPB de Tchamba	Construction et équipement du poste agricole de Tchamba	Acquisition d'un tracteur de 25 CV équipé de tous les accessoires à Tchamba	Acquisition d'une décortiqueuse communautaire à riz	Construction d'un magasin de stockage de vivres secs d'une capacité de 50 tonnes	141 800 000 FCFA	Réalisation d'un zonage à Tchamba	10 000 000 FCFA	
		10 000 000 FCFA	8 000 000 FCFA	8 000 000 FCFA	17 800 000 FCFA	30 000 000 FCFA	25 000 000 FCFA	10 000 000 FCFA	35 000 000 FCFA				
	MBodjanga	Construction et équipement de d'un bloc de 02 salles de classe à l'EP de Mbodjanga	Construction d'un forage à Mbodjanga	Aménagement de la piste Mbodjanga-Somié longue de 12 km	Construction d'un ouvrage de franchissement sur la rivière Manda	Construction d'un foyer culturel à Mbodjanga	Construction d'un magasin de stockage de 50 tonnes à Mbodjanga	Construction d'un parc vaccino-gène à Mbodjanga	Construction d'une mare d'abreuvement à Mbodjanga	180 800 000 FCFA	Construction et équipement de d'un bloc de 02 salles de classe à l'EP de Mbodjanga	17 800 000 FCFA	
		17 800 000 FCFA	8 000 000 FCFA	60 000 000 FCFA	30 000 000 FCFA	15 000 000 FCFA	35 000 000 FCFA	25 000 000 FCFA	30 000 000 FCFA				
	Kongui-douoh	Construction et équipement d'un bloc de 02 salles de classe à Konguidouoh	Construction et équipement d'un logement d'astreinte à l'EP de Konguidouoh	Construction d'un forage à l'EP de Konguidouoh	Construction d'un ouvrage de franchissement sur la rivière Gbongo reliant Konguidouoh à Tapon	Electrification du village Kongui-douoh par panneaux solaires	Construction d'un hangar équipé de 30 comptoirs au marché de Konguidouoh	Aménagement de la piste de collecte Konguidouoh-Tapon longue de 13 km	Construction de 05 boutiques au marché de Konguidouoh	182 800 000 FCFA	Construction et équipement d'un bloc de 02 salles de classe à Konguidouoh	17 800 000 FCFA	
		17 800 000 FCFA	7 000 000 FCFA	8 000 000 FCFA	30 000 000 FCFA	1 000 000 FCFA	30 000 000 FCFA	65 000 000 FCFA	15 000 000 FCFA				
	Tapon	Construction et équipement de 02 salles de classe à l'EP de Tapon	Construction d'un forage à Tapon	Construction d'une maison d'astreinte pour le Directeur à l'EP de Tapon	Construction d'un bloc de 02 latrines à l'EP de Tapon	Electrification du village Tapon par panneaux solaires	Construction d'un fumoir communautaire à Tapon	Mise en place d'un moulin communautaire à Tapon	Mise en place de 5 ha de forêt communautaire à Tapon	55 800 000 FCFA	Construction et équipement de 02 salles de classe à l'EP de Tapon	17 800 000 FCFA	
		17 800 000 FCFA	8 000 000 FCFA	7 000 000 FCFA	3 000 000 FCFA	1 000 000 FCFA	5 000 000 FCFA	3 000 000 FCFA	5 000 000 FCFA				



N°	Village/ Espace urbain	Rang des projets sociaux prioritaires					Rang des projets économiques prioritaires			TOTAL	Le Projet prioritaire sélectionné par chaque village	
		1 <sup>er</sup>	2 <sup>ème</sup>	3 <sup>ème</sup>	4 <sup>ème</sup>	5 <sup>ème</sup>	1 <sup>er</sup>	2 <sup>ème</sup>	3 <sup>ème</sup>		Intitulé du projet	Coût estimatif
	Kwi Dang	Construction d'un forage à Kwidang	Réalisation d'un zonage à Kwidang	Étude de faisabilité en vue de l'électrification du village Kwidang	Construction d'un séchoir communautaire à Kwidang	Erection de l'école des parents en école publique et construction et équipement de 02 salles de classe	Construction d'un bain détiqeurs à Kwidang	Mise en place d'un point d'approvisionnement en produits phytosanitaire à Kwidang	Mise en place d'un champ fourrager de 5 ha à Kwidang	80 300 000 FCFA	Construction d'un forage à Kuidang	8 000 000 FCFA
		8 000 000 FCFA	10 000 000 FCFA	1 000 000 FCFA	5 000 000 FCFA	17 800 000 FCFA	30 000 000 FCFA	PM	2 500 000 FCFA			
	Somié	Construction et équipement d'un bloc de 02 salles de classe au lycée bilingue de Somié	Construction et équipement d'une maternité au CSI de Somié	Construction et équipement du poste agricole de Somié	Construction et équipement du Poste CZCSV de Somié	Construction et équipement d'une maison des femmes et des jeunes à Somié	Construction d'un magasin de stockage de vivres secs d'une capacité de 100 tonnes à Somié	Construction d'un parc vaccino-gène à Somié	Construction d'une aire d'abattage à Somié	227 800 000 FCFA	Construction et équipement d'un bloc de 02 salles de classe au lycée bilingue de Somié	19 800 000 FCFA
		19 800 000 FCFA	20 000 000 FCFA	30 000 000 FCFA	35 000 000 FCFA	30 000 000 FCFA	50 000 000 FCFA	30 000 000 FCFA	15 000 000 FCFA			
	Kotti ( Guembèh )	Construction d'un foyer communautaire à Guémbeh	Ouverture de la piste Guémbeh-Somié distante de 7 km	Construction d'un ouvrage de franchissement sur la rivière Mokoéi entre Guémbeh et Somié	Construction d'un forage à Guémbeh	Aménagement de la piste Guémbeh-Ribao distante de 10 km	Construction d'un grenier communautaire à Guémbeh	Construction d'un puits pastoral à Guémbeh	Mise en place de 10 ha de champ fourrager	232 000 000 FCFA	Construction d'un grenier communautaire à Guémbeh	10 000 000 FCFA
		19 000 000 FCFA	70 000 000 FCFA	40 000 000 FCFA	8 000 000 FCFA	60 000 000 FCFA	10 000 000 FCFA	20 000 000 FCFA	5 000 000 FCFA			
	Yokassala	Construction et équipement d'un bloc de 02 salles de classe à l'EP de Yokassala	Construction d'un forage à Yokassala	Equipement de l'EP de Yokassala en 60 tables bancs	Étude de faisabilité en vue de l'électrification du village	Construction et équipement d'un foyer communautaire à Yokassala	Construction d'un magasin de stockage d'une capacité de 30 tonnes	Mise en place d'une pépinière villageoise de 5000 plants d'arbres fruitiers à Yokassala	Mise en place de 5 ha de champ fourrager à Yokassala	95 200 000 FCFA	Construction et équipement d'un bloc de 02 salles de classe à l'EP de Yokassala	17 800 000 FCFA
		17 800 000 FCFA	8 000 000 FCFA	900 000 FCFA	1 000 000 FCFA	19 000 000 FCFA	25 000 000 FCFA	5 000 000 FCFA	2 500 000 FCFA			
	Sarki Baka	Achèvement de la construction du pont sur Mayoura à Sarki baka	construction d'un bâtiment à 02 salles de classe équipées à l'EPB de Sarki baka	Extension du réseau d'adduction d'eau de Somié à Sarki Baka	Étude de faisabilité en vue de l'électrification Sarki baka	Construction et équipement du centre d'état civil de Sarki baka	Acquisition d'un pressoir communautaire à huile de palme à Sarki baka	Construction d'un magasin de stockage de vivres secs d'une capacité de 30 tonnes à Sarki baka	ouverture de la piste de collecte Sarki Baka-Nantoum distante de 6 km	152 800 000 FCFA	Achèvement de la construction du pont sur Mayoura à Sarki baka	10 000 000 FCFA
		10 000 000 FCFA	17 800 000 FCFA	20 000 000 FCFA	1 000 000 FCFA	5 000 000 FCFA	5 000 000 FCFA	25 000 000 FCFA	60 000 000 FCFA			
	Nassarao	Construction d'un bloc de 02 salles de classe équipées à l'EP de Nassarao	Étude de faisabilité en vue de l'électrification Nassarao	Étude de faisabilité en vue de la réalisation d'une adduction d'eau à Nassarao par captage à partir de la	Construction d'un forage équipé à l'EP de Nassarao	Construction et équipement d'un foyer communautaire à Nassarao	Construction d'un magasin de stockage de 30 tonnes à Nassarao	Acquisition d'un pressoir communautaire à huile de palme à Nassarao	Mise en place d'un étang piscicole communautaire à Nassarao	284 800 000 FCFA	Construction d'un bloc de 02 salles de classe équipées à l'EP de Sarki Baka	17 800 000 FCFA

N°	Village/ Espace urbain	Rang des projets sociaux prioritaires					Rang des projets économiques prioritaires			TOTAL	Le Projet prioritaire sélectionné par chaque village	
		1 <sup>ier</sup>	2 <sup>ème</sup>	3 <sup>ème</sup>	4 <sup>ème</sup>	5 <sup>ème</sup>	1 <sup>ier</sup>	2 <sup>ème</sup>	3 <sup>ème</sup>		Intitulé du projet	Coût estimatif
				chutte d'eau Gouagnar								
		17 800 000 FCFA	1 000 000 FCFA	2 000 000 FCFA	8 000 000 FCFA	19 000 000 FCFA	25 000 000 FCFA	5 000 000 FCFA	50 000 000 FCFA			
	Kouroum	Construction et équipement d'un bloc de 02 salles de classe à l'EPB de Kouroum	Réhabilitation de la piste Kouroum-Wawack de 6km	Construction et équipement d'un foyer communautaire à Kouroum	Réalisation d'un zonage à Kouroum	Étude de faisabilité en vue de l'électrification Kouroum	Construction d'un magasin de stockage de vivres secs d'une capacité de 30 tonnes à Kouroum	Réhabilitation et ensemencement du lac Sondjué à Kouroum	Mise en place de 05 Ha de forêt communautaire à Kouroum	174 300 000 FCFA	Construction et équipement de 01 bloc de 02 salles de classe à l'EPB de Kouroum	17 800 000 FCFA
		17 800 000 FCFA	60 000 000 FCFA	19 000 000 FCFA	10 000 000 FCFA	1 000 000 FCFA	25 000 000 FCFA	30 000 000 FCFA	2 500 000 FCFA			
	Lingam	Construction et équipement d'un bloc de 02 salles de classe au CES Bilingue de Lingam	Étude de faisabilité en vue de l'électrification Lingam	Étude de faisabilité en vue de la réalisation d'une mini-adduction d'eau potable avec bornes fontaines à Lingam	Construction et équipement d'une salle informatique au CESB bilingue de Lingam	Construction et équipement du centre d'état civil secondaire de Lingam	Construction d'un hangar équipé de 35 comptoirs au marché de Lingam	Construction d'une aire d'abattage à Lingam	Construction de 10 boutiques au marché de Lingam	224 800 000 FCFA	Construction et équipement d'un bloc de 02 salles de classe au CES B de Lingam	19 800 000 FCFA
		19 800 000 FCFA	2 000 000 FCFA	2 000 000 FCFA	30 000 000 FCFA	10 000 000 FCFA	35 000 000 FCFA	15 000 000 FCFA	20 000 000 FCFA			
	Magnam	Réhabilitation de la piste reliant Magnam à Nassarao distante de 02 km	Réhabilitation de la piste reliant Magnam à l'axe de Lingam distante de 15 km	Étude de faisabilité en vue de l'électrification du groupement Magnam	Étude de faisabilité en vue de l'extension de l'adduction d'eau de Somié à Magnam	Construction et équipement d'une maison de la promotion des activités de femme à Magnam	Construction d'un magasin de stockage des vivres secs d'une capacité de 30 tonnes à Magnam	Dotation d'une égraineuse à maïs communautaire à Magnam	Mise en place d'une forêt communautaire de 05 hectares à Magnam	295 000 000 FCFA	Ouverture de la piste reliant Magnam à Nassarao distante de 02 km	20 000 000 FCFA
		5 000 000 FCFA	10 000 000 FCFA	1 000 000 FCFA	1 000 000 FCFA	30 000 000 FCFA	25 000 000 FCFA	5 000 000 FCFA	5 000 000 FCFA			
	Songkolong	Étude de faisabilité en vue de la réalisation d'une mini-adduction d'eau avec 15 bornes fontaines à Songkolong	Étude de faisabilité en vue de la réalisation d'un mini-barrage hydro électrique à Songkolong.	Aménagement de la voirie (artères principales et secondaires) de Songkolong	Construction et équipement d'un foyer communautaire à Songkolong	Construction et équipement d'un bloc opératoire au CMA de Songkolong	Construction et équipement du marché de Songkolong	Construction d'un magasin de stockage des vivres secs d'une capacité de 100 tonnes à Songkolong	Construction du marché à bétail de Songkolong	425 000 000 FCFA	Réalisation d'une mini-adduction d'eau avec 15 bornes fontaines à Songkolong	100 000 000 FCFA
		1 000 000 FCFA	2 000 000 FCFA	50 000 000 FCFA	20 000 000 FCFA	25 000 000 FCFA	80 000 000 FCFA	50 000 000 FCFA	50 000 000 FCFA			
	Mbridjom	Réhabilitation du tronçon Mbridjom-Songkolong distante de 15 km	Construction et équipement de 02 salles de classe à l'EP de Mbridjom	Construction et équipement de 02 salles de classe à l'EPB de Mbridjom	Réalisation d'un zonage à Mbridjom	Construction et équipement d'un foyer communautaire à Mbridjom	Construction d'un hangar équipé de 30 comptoirs au marché de Mbridjom	Construction d'un magasin de stockage des vivres secs d'une capacité de 30 tonnes à Mbridjom	Mise en place de 10 Ha de champs fourragers		Construction d'un hangar équipé de 30 comptoirs au marché de	30 000 000 FCFA

N°	Village/ Espace urbain	Rang des projets sociaux prioritaires					Rang des projets économiques prioritaires			TOTAL	Le Projet prioritaire sélectionné par chaque village	
		1 <sup>ier</sup>	2 <sup>ème</sup>	3 <sup>ème</sup>	4 <sup>ème</sup>	5 <sup>ème</sup>	1 <sup>ier</sup>	2 <sup>ème</sup>	3 <sup>ème</sup>		Intitulé du projet	Coût estimatif
		75 000 000 FCFA	17 800 000 FCFA	17 800 000 FCFA	10 000 000 FCFA	19 000 000 FCFA	30 000 000 FCFA	25 000 000 FCFA	5 000 000 FCFA		Mbridjom	
	Mayo Muka	Construction d'un forage à Mayo Muka	Construction et équipement d'un bâtiment de 02 salles de classe à l'EP de Mayo Muka	Construction d'un logement d'astreinte pour le Directeur de l'EP de Mayo Muka	Réhabilitation de la piste reliant Mayo Muka à l'axe Songkolong-Ali Mali distante de 8 km	Étude de faisabilité en vue de l'électrification du village Mayo Muka	Construction d'un magasin de stockage des vivres secs à Mayo Muka d'une capacité de 30 tonnes	Construction d'un fumoir communautaire	Mise en place de 5 ha de champ fourrager	120 300 000 FCFA	Construction et équipement d'un bâtiment de 02 salles de classe à l'EP de Mayo Muka	8 000 000 FCFA
		8 000 000 FCFA	17 800 000 FCFA	7 000 000 FCFA	45 000 000 FCFA	1 000 000 FCFA	25 000 000 FCFA	5 000 000 FCFA	2 500 000 FCFA			
	Kimi Pétel	Construction et équipement du CSI de Kimi Petel	Réhabilitation du tronçon Kimi Petel- New gong-Tchiambo distante de 8 km	Construction et équipement du poste agricole de Kimi Petel	Construction et équipement d'un bloc administratif à l'EP de Kimi Petel	Étude de faisabilité en vue de l'électrification du village Kimi-péte	Construction d'un hangar équipé de 35 comptoirs au marché de Kimi Petel	Mise en place d'une pépinière de 5000 plants d'arbres fruitiers à Kimi Petel	Construction d'un magasin de stockage de vivres secs d'une capacité de 30 tonnes à Kimi Petel	225 000 000 FCFA	Construction et équipement du CSI de Kimi Petel	55 000 000 FCFA
		55 000 000 FCFA	45 000 000 FCFA	35 000 000 FCFA	10 000 000 FCFA	1 000 000 FCFA	30 000 000 FCFA	5 000 000 FCFA	25 000 000 FCFA			
	King Kong	Construction et équipement d'un bloc de deux salles de classe à l'EP de King kong	Réalisation d'un zonage à King kong	Construction et équipement d'un foyer communautaire à King kong	Construction d'un forage à King kong	Réhabilitation du tronçon King kong-Mbridjom distante de 10 km	Construction d'un parc à bétail à King kong	Mise en place de 10 Ha de champs fourragers à King kong	Construction d'un magasin de stockage des vivres secs d'une capacité de 30 tonnes à King kong	164 800 000 FCFA	Construction et équipement d'un bloc de deux salles de classe à l'EP de King kong	17 800 000 FCFA
		17 800 000 FCFA	10 000 000 FCFA	19 000 000 FCFA	8 000 000 FCFA	60 000 000 FCFA	20 000 000 FCFA	5 000 000 FCFA	25 000 000 FCFA			
	Mossilika	Construction d'un forage à Mossilika	Construction et équipement d'un bâtiment de deux salles de classe à l'EP de Mossilika	Ouverture de la piste allant de Mossilika à la grande route qui relie Songkolong à Ali Mali distante de 05 km	Construction d'une maison d'astreinte pour le Directeur à l'EP de Mossilika	Electrification du village Mossilika par panneaux solaires	Construction d'un fumoir communautaire à Mossilika	Mise en place d'un moulin communautaire à Mossilika	Mise en place d'une forêt communautaire de 5 ha à Mossilika		Construction d'un forage à Mossilika	8 000 000 FCFA
		8 000 000 FCFA	17 800 000 FCFA	50 000 000 FCFA	7 000 000 FCFA	1 000 000 FCFA	5 000 000 FCFA	3 000 000 FCFA	5 000 000 FCFA			
	Ali Mali	Construction d'un forage à Ali-Mali	Construction et équipement d'un bloc de 02 salles de classe à l'EP de Ali-Mali	Construction et équipement d'un foyer communautaire à Ali-Mali	Étude de faisabilité en vue de l'électrification du village Ali Mali	Construction et équipement le centre de contrôle de pêche de Ali-Mali	Construction d'une chambre froide d'une capacité de 30 tonnes avec fabrique de glace à Ali-Mali	Construction d'un magasin de stockage de vivres secs d'une capacité de 30 tonnes	Mise en place de 10 Ha de champ fourrager à Ali-Mali	174 800 000 FCFA	Construction d'u forage à Ali-Mali	8 000 000 FCFA
		8 000 000 FCFA	17 800 000 FCFA	19 000 000 FCFA	15 000 000 FCFA	35 000 000 FCFA	50 000 000 FCFA	25 000 000 FCFA	5 000 000 FCFA			

N°	Village/ Espace urbain	Rang des projets sociaux prioritaires					Rang des projets économiques prioritaires			TOTAL	Le Projet prioritaire sélectionné par chaque village	
		1 <sup>er</sup>	2 <sup>ème</sup>	3 <sup>ème</sup>	4 <sup>ème</sup>	5 <sup>ème</sup>	1 <sup>er</sup>	2 <sup>ème</sup>	3 <sup>ème</sup>		Intitulé du projet	Coût estimatif
	<b>Fouabang</b>	Réhabilitation de la route Fouabang-Songkolong distante de 5 km	Construction d'un forage à Fouabang	Construction d'un point d'eau potable à l'EP de Fouabang	Construction et équipement d'un foyer communautaire à Fouabang	Étude de faisabilité en vue de l'électrification du village Fouabang	Mise en place d'une pépinière villageoise de 5000 plants d'arbres fruitiers à Fouabang	Construction d'un magasin de stockage des vivres secs d'une capacité de 30 tonnes à Fouabang	Dotation d'une décortiqueuse à riz communautaire à Fouabang	<b>115 000 000 FCFA</b>	Réhabilitation de la route Fouabang-Songkolong distante de 5 km	<b>30 000 000 FCFA</b>
		<b>30 000 000 FCFA</b>	<b>8 000 000 FCFA</b>	<b>8 000 000 FCFA</b>	<b>19 000 000 FCFA</b>	<b>1 000 000 FCFA</b>	<b>5 000 000 FCFA</b>	<b>25 000 000 FCFA</b>	<b>10 000 000 FCFA</b>			
	<b>Vourgoing</b>	Construction d'un forage équipé de PMH à Vourgoing	Construction et équipement d'un foyer communautaire à Vourgoing	Étude de faisabilité en vue de l'électrification du village Vourgoing	Réalisation d'un zonage à Vourgoing	Erection de l'EPAR de Vourgoing en école publique et construction et équipement de 02 salles de classe	Construction d'un parc à bétail à Vourgoing	Aménagement de 10 Ha de champs fourragers à Vourgoing	Construction d'un magasin de stockage d'une capacité de 30 tonnes à Vourgoing	<b>108 800 000 FCFA</b>	construction d'un puit équipé de PMH à Vourgoing	<b>8 000 000 FCFA</b>
		<b>8 000 000 FCFA</b>	<b>19 000 000 FCFA</b>	<b>1 000 000 FCFA</b>	<b>7 000 000 FCFA</b>	<b>17 800 000 FCFA</b>	<b>20 000 000 FCFA</b>	<b>5 000 000 FCFA</b>	<b>25 000 000 FCFA</b>			
	<b>Zambe</b>	Construction et équipement d'un bâtiment de deux salles de classe à l'EP de Zambe	Réalisation d'un forage à Zambe	Réhabilitation d'une piste reliant Zambe à Songkolong distante de 9 km	Construction d'une maison d'astreinte pour le Directeur à l'EP de Zambe	Étude de faisabilité en vue de l'électrification du village Zambe	Acquisition d'une décortiqueuse communautaire à riz à Zambe	Mise en place d'un champ semencier de riz de 5000 m <sup>2</sup>	Construction d'un magasin de stockage des vivres secs d'une capacité de 30 tonnes	<b>174 800 000 FCFA</b>	Construction et équipement d'un bâtiment de deux salles de classe à l'EP de Zambe	<b>17 800 000 FCFA</b>
		<b>17 800 000 FCFA</b>	<b>10 000 000 FCFA</b>	<b>90 000 000 FCFA</b>	<b>7 000 000 FCFA</b>	<b>1 000 000 FCFA</b>	<b>10 000 000 FCFA</b>	<b>5 000 000 FCFA</b>	<b>25 000 000 FCFA</b>			
	<b>Nakan I</b>	Construction d'un forage à Nakan I	Réhabilitation de la piste NakanI-Kornabé distante de 5 km	Construction d'un foyer communautaire à Nakan I	Réhabilitation de la piste Nakan I-Mbetchom (11KM)	Étude de faisabilité en vue de l'électrification du village Nakan I	Acquisition d'un moulin communautaire à maïs à Nakan I	Acquisition d'un presseur communautaire à huile de palme à Nakan I	Construction d'un ouvrage de franchissement sur la piste Nakan I- Ngnong en vue de faciliter la collecte des produits agricoles	<b>236 000 000 FCFA</b>	Construction d'un forage à Nakan I	<b>8 000 000 FCFA</b>
		<b>8 000 000 FCFA</b>	<b>50 000 000 FCFA</b>	<b>15 000 000 FCFA</b>	<b>110 000 000</b>	<b>1 000 000 FCFA</b>	<b>3 000 000 FCFA</b>	<b>5 000 000 FCFA</b>	<b>40 000 000 FCFA</b>			
	<b>Nakan II (Loumdé)</b>	Construction d'un forage à Loumdé	Construction et équipement d'un bloc de 02 salles de classe à l'EP de Loumdé	Étude de faisabilité en vue de l'électrification du village Loumdé	Construction d'un bloc de 04 latrines à l'EP de Loumdé	Construction d'un forage à l'EP de Loumdé	Acquisition d'un moulin à maïs communautaire à Nakan II	Réhabilitation de la piste de collecte Nakan II – Guiya distante de 5 km	Mise en place de 5 ha de champ fourrager		Construction d'un forage à Loumdé	<b>8 000 000 FCFA</b>
		<b>8 000 000 FCFA</b>	<b>17 800 000 FCFA</b>	<b>1 000 000 FCFA</b>	<b>3 000 000 FCFA</b>	<b>8 000 000 FCFA</b>	<b>3 000 000 FCFA</b>	<b>50 000 000 FCFA</b>	<b>2 500 000 FCFA</b>			
	<b>Djitem</b>	Construction et équipement d'un bloc de 02 salles de classe à l'EP de Djitem	Construction d'un forage équipé de pompe à MH à Djitem	Réprofilage de la route Djitem-Sonkoglong distante de 7 km	Étude de faisabilité en vue de l'électrification du village	Construction d'un point d'eau potable à l'EP de Djitem	Construction d'un magasin de stockage des vivres secs d'une capacité de 30 tonnes	Ouverture de la piste de collecte Djitem distante de 5 km	Mise en place d'une forêt communautaire de 5 ha à Djitem	<b>160 800 000 FCFA</b>	Construction d'un bloc de 02 salles de classe à l'EP de djitem	<b>17 800 000 FCFA</b>

N°	Village/ Espace urbain	Rang des projets sociaux prioritaires					Rang des projets économiques prioritaires			TOTAL	Le Projet prioritaire sélectionné par chaque village	
		1 <sup>er</sup>	2 <sup>ème</sup>	3 <sup>ème</sup>	4 <sup>ème</sup>	5 <sup>ème</sup>	1 <sup>er</sup>	2 <sup>ème</sup>	3 <sup>ème</sup>		Intitulé du projet	Coût estimatif
					Djitem							
		17 800 000 FCFA	8 000 000 FCFA	40 000 000 FCFA	1 000 000 FCFA	8 000 000 FCFA	25 000 000 FCFA	50 000 000 FCFA	5 000 000 FCFA			
	<b>Kwar II</b>	Construction d'un forage à MH à Kwar II	construction d'un ouvrage de franchissement sur la rivière Ngoul	Réalisation d'un zonage à Kwar II	Construction et équipement d'un foyer culturel à Kwar II	Étude de faisabilité en vue de l'électrification du village Kwar II	Aménagement de la piste de collecte KwarII-Ngoul distante de 5 km	Mise en place d'un champ fourrager de 5 ha	Dotation d'un pressoir à huile de palme communautaire à Kwar II	<b>118 500 000 FCFA</b>	Construction d'un forage à Kwar II	<b>8 000 000 FCFA</b>
		8 000 000 FCFA	40 000 000 FCFA	10 000 000 FCFA	18 000 000 FCFA	1 000 000 FCFA	25 000 000 FCFA	2 500 000 FCFA	5 000 000 FCFA			
	<b>Hainaré Labaré</b>	Construction d'un forage à Hainaré Labaré	Réhabilitation de la route Hainaré Labaré longue de 12 km	Réhabilitation de 04 salles de classe à l'EP de Hainaré Labaré	Construction d'un forage à l'EP de Hainaré Labaré	Étude de faisabilité en vue de l'électrification du village Hainaré Labaré	Mise en place de 20 Ha de champ fourrager à Hainaré Labaré	Construction d'un hangar au marché équipé de 30 comptoirs de hainaré Labaré	Construction d'un bain détiqueur à Hainaré Labaré	<b>264 000 000 FCFA</b>	Construction d'un forage à Hainaré Labaré	<b>10 000 000 FCFA</b>
		10 000 000 FCFA	150 000 000 FCFA	6 000 000 FCFA	8 000 000 FCFA	1 000 000 FCFA	15 000 000 FCFA	35 000 000 FCFA	25 000 000 FCFA			
	<b>Hainaré Bororo</b>	Aménagement de la piste Hainarré Mbororo-Somié distante de 10 km	Construction et équipement d'un bloc de 02 salles de classes à l'EP de Hainarré Mbororo	Réalisation d'un zonage à Hainaré Bororo	Étude de faisabilité en vue de l'électrification du village de Hainaré Bororo	Construction et équipement d'un foyer communautaire à hainaré Mbororo	Construction d'un puits pastoral à Hainaré Mbororo	Mise en place de 10 ha de champ fourrager	Construction d'un parc vaccino-gène à Hainarré Mbororo	<b>242 800 000 FCFA</b>	Aménagement de la piste Hainarré Mbororo-Somié distante de 10 km	<b>130 000 000 FCFA</b>
		130 000 000 FCFA	17 800 000 FCFA	10 000 000 FCFA	1 000 000 FCFA	19 000 000 FCFA	25 000 000 FCFA	6 000 000 FCFA	25 000 000 FCFA			
	<b>Djang I</b>	Construction d'un forage à Djand I	Construction d'une barrière servant de zonage à Djand I	Étude de faisabilité en vue de l'électrification du village Djand I	Construction d'une maison de rassemblement à Djand I	Construction d'un puits pastoral à Djand I	Mise en place de 05 ha de champ fourrager	Construction d'un grenier communautaire de céréale	Mise en place d'un moulin communautaire à Djand I	<b>86 000 000 FCFA</b>	Construction d'un forage à Djand I	8 000 000 FCFA
		8 000 000 FCFA	5 000 000 FCFA	1 000 000 FCFA	10 000 000 FCFA	20 000 000 FCFA	2 500 000 FCFA	10 000 000 FCFA	3 000 000 FCFA			
	<b>Djang II</b>	Construction d'un forage à Djang II	Construction et équipement d'un foyer communautaire à Djang II	Réhabilitation de la piste reliant Djang II à Tamia longue de 10 km	Construction d'un point d'eau potable au marché de Djang II	Aménagement d'une plate forme de football à Djang II	Construction d'un hangar équipé de 30 comptoirs au marché de Djang II	Construction d'un magasin de stockage de vivres secs d'une capacité de 20 tonnes à Djang II	Construction d'un bain détiqueur à Djang II	<b>213 000 000 FCFA</b>	Construction d'un forage à Djang II	<b>8 000 000 FCFA</b>
		8 000 000 FCFA	17 000 000 FCFA	120 000 000 FCFA	8 000 000 FCFA	5 000 000 FCFA	30 000 000 FCFA	20 000 000 FCFA	25 000 000 FCFA			
	<b>Malin</b>	Réalisation d'un zonage à Malin	Construction et équipement d'un bloc de 02 salles de classe à l'EPB de Malin	Construction et équipement d'un foyer communautaire à malin	Étude de faisabilité en vue de l'électrification du village Malin	Réhabilitation du tronçon Malin-Kimi Pétel distante de 7 km	Construction d'un magasin de vivres secs d'une capacité de 20 tonnes à Malin	Aménagement de la piste de collecte Malin-Shiwanda distante de 5 km	Construction d'un parc vaccino-gène à Malin	<b>171 800 000 FCFA</b>	Réalisation d'un zonage à Malin	<b>10 000 000 FCFA</b>

N°	Village/ Espace urbain	Rang des projets sociaux prioritaires					Rang des projets économiques prioritaires			TOTAL	Le Projet prioritaire sélectionné par chaque village	
		1 <sup>er</sup>	2 <sup>ème</sup>	3 <sup>ème</sup>	4 <sup>ème</sup>	5 <sup>ème</sup>	1 <sup>er</sup>	2 <sup>ème</sup>	3 <sup>ème</sup>		Intitulé du projet	Coût estimatif
		10 000 000 FCFA	17 800 000 FCFA	19 000 000 FCFA	1 000 000 FCFA	40 000 000 FCFA	20 000 000 FCFA	30 000 000 FCFA	25 000 000 FCFA			
	<b>King kong II</b>	Construction et équipement de 02 salles de classe à l'EP de King kong II	Construction d'un forage à King kong II	Réhabilitation de la piste reliant King kong II à Malin distante de 12 km	Construction d'un logement d'astreinte pour le Directeur à l'EP de Kigong II	Étude de faisabilité en vue de l'électrification du village King kong II	Mise en place d'un moulin communautaire	Construction d'un fumoir communautaire	Mise en place de 5 ha de forêt communautaire	<b>205 800 000 FCFA</b>	Construction et équipement de 02 salles de classe à l'EP de King kong II	<b>17 800 000 FCFA</b>
		<b>17 800 000 FCFA</b>	<b>8 000 000 FCFA</b>	<b>150 000 000 FCFA</b>	<b>7 000 000 FCFA</b>	<b>1 000 000 FCFA</b>	<b>3 000 000 FCFA</b>	<b>5 000 000 FCFA</b>	<b>5 000 000 FCFA</b>			
	<b>Vroum</b>	Construction et équipement d'un foyer communautaire à Vroum	Construction d'un forage équipé à Vroum	Construction et équipement de 01 bloc de 02 salles de classe à l'EPB de Vroum	Étude de faisabilité en vue de l'électrification du village Vroum	Réalisation d'un zonage à Vroum	Dotation d'un pressoir communautaire à huile de palme à Vroum	Ouverture de la piste de collecte Vroum-Houmeland distante de 2 km	Construction d'un magasin de stockage de vivres secs d'une capacité de 20 tonnes à Vroum	<b>114 800 000 FCFA</b>	Construction et équipement d'un foyer communautaire à Vroum	<b>19 000 000 FCFA</b>
		<b>19 000 000 FCFA</b>	<b>8 000 000 FCFA</b>	<b>17 800 000 FCFA</b>	<b>1 000 000 FCFA</b>	<b>10 000 000 FCFA</b>	<b>5 000 000 FCFA</b>	<b>25 000 000 FCFA</b>	<b>20 000 000 FCFA</b>			
	<b>Ndeh ( Kpongong II )</b>	Construction d'un point d'eau potable à Ndeh	Réalisation d'un zonage à Ndeh	Ré profilage de la piste Ndeh-Atta distante de 7 km	Étude de faisabilité en vue de l'électrification du village Ndeh	Ré profilage de piste reliant Ndeh à Lingam distante de 5 km	Acquisition d'un pressoir à huile de palme communautaire à Ndeh	Construction d'un magasin de stockage d'une capacité de 20 tonnes à Ndeh	Acquisition d'une décortiqueuse à riz communautaire à Ndeh	<b>127 000 000 FCFA</b>	Construction d'un forage à Ndeh	<b>8 000 000 FCFA</b>
		<b>8 000 000 FCFA</b>	<b>7 000 000 FCFA</b>	<b>40 000 000 FCFA</b>	<b>1 000 000 FCFA</b>	<b>30 000 000 FCFA</b>	<b>5 000 000 FCFA</b>	<b>20 000 000 FCFA</b>	<b>10 000 000 FCFA</b>			
	<b>Dong ( Kpongong I )</b>	Construction d'un foyer communautaire à Dong ( Kpongong I )	Construction et équipement du bureau d'état civil de Dong ( Kpongong I )	Construction d'un centre d'alphabétisation à Dong ( Kpongong I )	Réalisation d'un zonage à Dong ( Kpongong I )	Étude de faisabilité en vue de l'électrification du village Dong ( Kpongong I )	Acquisition d'une décortiqueuse communautaire (riz)	Construction d'un magasin de stockage de vivres secs d'une capacité de 30 tonnes à Dong ( Kpongong I )	Mise en place d'un champ fourrager de 5 ha	<b>93 500 000 FCFA</b>	Construction d'un foyer communautaire à Ndong	<b>19 000 000 FCFA</b>
		<b>19 000 000 FCFA</b>	<b>10 000 000 FCFA</b>	<b>10 000 000 FCFA</b>	<b>7 000 000 FCFA</b>	<b>1 000 000 FCFA</b>	<b>10 000 000 FCFA</b>	<b>25 000 000 FCFA</b>	<b>2 500 000 FCFA</b>			
	<b>Fivouri</b>	Construction de 01 forage à Fivouri	Réhabilitation d'un puits équipé de pompe à MH à Fivouri	Construction et équipement d'un foyer culturel à Fivouri	Construction et équipement d'un bloc administratif à l'EP de Fivouri	Construction du logement d'astreinte du Directeur de l'EP de Fivouri	Réhabilitation de la piste de collecte Fivouri-Gouloum distante de 5 km	Dotation d'un pressoir à huile de palme communautaire à Fivouri	Construction d'un magasin de stockage de céréales de 30 tonnes à Fivouri		Construction de 01 forage à Fivouri	<b>8 000 000 FCFA</b>
		<b>8 000 000 FCFA</b>	<b>500 000 FCFA</b>	<b>19 000 000 FCFA</b>	<b>10 000 000 FCFA</b>	<b>7 000 000 FCFA</b>	<b>60 000 000 FCFA</b>	<b>5 000 000 FCFA</b>	<b>25 000 000 FCFA</b>			
	<b>Malem</b>	Construction d'un forage à Malem	Construction et équipement du poste agricole de Malem	Réhabilitation de la route Malem-Atta longue de 2 km	Construction et équipement d'un foyer communautaire à Malem	Aménagement d'une plate forme de football à Malem	Mise en place d'une pépinière communautaire de 5000 plants d'arbres fruitiers à Malem	Acquisition d'un pressoir communautaire à huile de palme à Malem	Acquisition d'une machine de transformation des tubercules de manioc en tapioca à Malem	<b>112 000 000 FCFA</b>	Construction d'un forage à Malem	<b>8 000 000 FCFA</b>

N°	Village/ Espace urbain	Rang des projets sociaux prioritaires					Rang des projets économiques prioritaires			TOTAL	Le Projet prioritaire sélectionné par chaque village	
		1 <sup>er</sup>	2 <sup>ème</sup>	3 <sup>ème</sup>	4 <sup>ème</sup>	5 <sup>ème</sup>	1 <sup>er</sup>	2 <sup>ème</sup>	3 <sup>ème</sup>		Intitulé du projet	Coût estimatif
		8 000 000 FCFA	35 000 000 FCFA	25 000 000 FCFA	19 000 000 FCFA	5 000 000 FCFA	5 000 000 FCFA	5 000 000 FCFA	10 000 000 FCFA			
	Kila	Construction de 01 forage à kila	Construction et équipement d'un foyer culturel à Kila	Construction et équipement du poste agricole à kila	Construction d'un ouvrage de franchissement sur la rivière Magnem	Réhabilitation de la piste Kila-Hainaré distante de 10 km	Mise en place d'une pépinière communautaire du palmier à huile à Kila	Acquisition d'un pressoir communautaire d'huile de palme à Kila	Construction d'un magasin de stockage de vivres secs d'une capacité de 30 tonnes à Kila	267 000 000 FCFA	Construction de 01 forage à kila	8 000 000 FCFA
		8 000 000 FCFA	19 000 000 FCFA	35 000 000 FCFA	50 000 000 FCFA	120 000 000 FCFA	5 000 000 FCFA	5 000 000 FCFA	25 000 000 FCFA			
	Petit Atta	Construction et équipement d'un foyer culturel à Petit Atta	Réhabilitation du forage de Petit Atta	Réalisation d'un ouvrage de franchissement sur la rivière Magnem	Construction d'un forage à Petit Atta	Réalisation du zonage à Petit Atta	Aménagement de la piste de collecte Vann-Petit Atta distante de 5km	Mise en place d'une pépinière communautaire de 5000 plants de cacao	Acquisition d'un pressoir à huile de palme communautaire à Petit Atta	127 500 000 FCFA	Aménagement de la piste de collecte Vann-Petit Atta distante de 5km de 5km	30 000 000 FCFA
		19 000 000 FCFA	500 000 FCFA	50 000 000 FCFA	8 000 000 FCFA	10 000 000 FCFA	30 000 000 FCFA	5 000 000 FCFA	5 000 000 FCFA			
	Atta centre	Étude de faisabilité en vue de l'électrification du village Atta Centre	Étude de faisabilité en vue de la réalisation d'une adduction d'eau avec 18 bornes fontaines à Atta Centre	Réalisation d'un plan sommaire d'urbanisation à Atta Centre	Réhabilitation de la route Atta-Hainaré labaré distante de 12 km	Construction du marché frontalier d'Atta Centre	Construction d'un marché à bétail à Atta	Dotation d'un tracteur agricole de 40 CV équipé de tous les accessoires à Atta Centre	Construction d'un marché frontalier à Atta Centre	765 000 000 FCFA	Étude de faisabilité en vue de l'électrification du village Atta Centre	50 000 000 FCFA
		2 000 000 FCFA	2 000 000 FCFA	5 000 000	150 000 000 FCFA	100 000 000 FCFA	50 000 000 FCFA	40 000 000 FCFA	300 000 000 FCFA			
	Kwar I	Réalisation d'un ouvrage de franchissement sur la rivière Mabar	Réalisation d'un ouvrage de franchissement sur la rivière Djouako	Réhabilitation de la piste de Kwar I-Ball distante de 12km	Réhabilitation de la piste Kwar I-Atta distante de 1km	Réalisation d'un zonage à Kwar I	Mise en place d'un point d'approvisionnement en intrants agricoles à Kwar I	Acquisition d'un pressoir à huile de palme communautaire à Kwar I	Construction d'un magasin de stockage des vivres secs d'une capacité de 30 tonnes à Kwar I	292 000 000 FCFA	Réalisation d'un ouvrage de franchissement sur la rivière Mabar	50 000 000 FCFA
		50 000 000 FCFA	50 000 000 FCFA	150 000 000 FCFA	5 000 000 FCFA	7 000 000 FCFA	PM	5 000 000 FCFA	25 000 000 FCFA			
	Konsen Konser (Bini)	Réhabilitation du puits équipé d'une pompe à MH à Konsen Konser	Construction d'un forage à Konsen Konser	Réprofilage de la route Konsen Konser-axe Sabongari longue de 2 km	Construction et équipement d'un bloc de 02 salles de classe à l'EP de Bini (Konsen Konser)	Étude de faisabilité en vue de l'électrification du village Atta Centre Bini	Acquisition d'une décortiqueuse communautaire à riz	Construction d'un magasin de stockage de céréales d'une capacité de 30 tonnes à Bini	Réhabilitation de la piste de collecte Bini-Makor longue de 4 km	125 800 000 FCFA	Réhabilitation du puits équipé d'une pompe à MH à Konsen Konser	500 000 FCFA
		500 000 FCFA	8 000 000 FCFA	25 000 000 FCFA	17 800 000 FCFA	10 000 000 FCFA	10 000 000 FCFA	25 000 000 FCFA	25 000 000 FCFA			
	New Ngong	Construction d'un forage à New Gong	Construction d'un point d'eau potable à l'EPB de New Ngong	Construction d'une clôture à l'EPB de New Ngong	Réhabilitation de la piste New Ngong-Mbiridjom distante de 7	Étude de faisabilité en vue de l'électrification du village Atta Centre New Ngong	Construction d'un magasin de stockage de vivres secs de 30 tonnes à New Ngong	Mise en place d'un champ fourrager de 10Ha à New Ngong	Mise en place de 10 Ha de forêt communautaire à New Ngong		Construction d'un forage à New Gong	8 000 000 FCFA

N°	Village/ Espace urbain	Rang des projets sociaux prioritaires					Rang des projets économiques prioritaires			TOTAL	Le Projet prioritaire sélectionné par chaque village	
		1 <sup>er</sup>	2 <sup>ème</sup>	3 <sup>ème</sup>	4 <sup>ème</sup>	5 <sup>ème</sup>	1 <sup>er</sup>	2 <sup>ème</sup>	3 <sup>ème</sup>		Intitulé du projet	Coût estimatif
					km							
		8 000 000 FCFA	8 000 000 FCFA	30 000 000 FCFA	40 000 000 FCFA	1 000 000 FCFA	25 000 000 FCFA	5 000 000 FCFA	10 000 000 FCFA			
	Tong	Construction et équipement d'un bloc de 02 salles de classe à l'EP de Tong	construction d'un forage à Tong	Construction et équipement d'un foyer communautaire à Tong	Réalisation d'un zonage à Tong	Étude de faisabilité en vue de l'électrification du village Atta Centre Tong	Construction d'un hangar équipé de 35 comptoirs au marché Tong	Mise en place d'une décortiqueuse de riz communautaire à Tong	Construction d'un parc à bétail à Tong		Construction et équipement d'un bloc de 02 salles de classe à l'EP de Tong	17 800 000 FCFA
		17 800 000 FCFA	8 000 000 FCFA	19 000 000 FCFA	10 000 000 FCFA	1 000 000 FCFA	30 000 000 FCFA	10 000 000 FCFA	20 000 000 FCFA			
	Sa'a	Construction d'un forage à Sa'a	Réhabilitation de la piste Sa'a-Tamgna longue de 07 km	Réalisation d'un ouvrage de franchissement sur la rivière Konde	Construction et équipement du poste agricole de Sa'a	Réalisation du zonage à Sa'a	Réhabilitation de la piste de collecte Sa'a-Tong distante de 2km	Acquisition d'un pressoir communautaire à huile de palme à Sa'a	Mise en place de 5 Ha de forêt communautaire		Construction d'un forage à Sa'a	8 000 000 FCFA
		8 000 000 FCFA	40 000 000 FCFA	50 000 000 FCFA	35 000 000 FCFA	10 000 000 FCFA	25 000 000 FCFA	5 000 000 FCFA	5 000 000 FCFA			
	Moweh	Construction d'un forage à Moweh	Construction d'un foyer communautaire à Moweh	Réalisation d'un zonage à Moweh	Étude de faisabilité en vue de l'électrification du village Atta Centre Moweh	Erection de l'EPAR de Moweh, construction et équipement de 02 salles de classe.	Construction d'un parc vaccinogène à Moweh	Aménagement de la piste de collecte Moweh- zone agricole distante de 07 km	Acquisition d'une décortiqueuse à riz communautaire	132 800 000 FCFA	Construction d'un forage à Moweh	8 000 000 FCFA
		8 000 000 FCFA	17 000 000 FCFA	10 000 000	1 000 000 FCFA	17 800 000 FCFA	20 000 000 FCFA	40 000 000 FCFA	10 000 000 FCFA			
	Djap	Construction et équipement d'un bloc de 02 salles de classe à l'EP de Tong	Construction d'une maison de la culture à Djap	Construction d'un forage à l'EP de Tong	Construction et équipement d'un centre d'appui aux personnes vulnérables	Réalisation d'un zonage à Djap	Construction d'un magasin de stockage des vivres secs d'une capacité de 30 tonnes à Djap	Construction d'un parc à bétail à Djap	Acquisition d'un pressoir à huile de palme communautaire à Djap	135 800 000 FCFA	Construction d'un magasin de stockage de céréales d'une capacité de 20 tonnes à Djap	25 000 000 FCFA
		17 800 000 FCFA	20 000 000 FCFA	8 000 000 FCFA	30 000 000 FCFA	10 000 000 FCFA	25 000 000 FCFA	20 000 000 FCFA	5 000 000 FCFA			
	New Group	Construction d'un forage à New-group	Construction d'une barrière de zonage à New-group	Étude de faisabilité en vue de l'électrification du village Atta Centre New-Group	Reboisement du village New-group	Construction et équipement d'un foyer communautaire	Acquisition d'un moulin communautaire à maïs à New-group	Construction d'un grenier communautaire d'une capacité de 20 tonnes	Mise en place d'un point d'approvisionnement en produits phytosanitaires		Construction d'un forage à New-group	8 000 000 FCFA
		8 000 000 FCFA	10 000 000 FCFA	1 000 000 FCFA	10 000 000 FCFA	19 000 000 FCFA	3 000 000 FCFA	15 000 000 FCFA	PM			
	Tchiambo	Construction de 01 forage à Tchiambo	Aménagement de la piste Tchiambo-	Construction d'un foyer communautaire	Construction d'un ouvrage de franchissement	Construction d'un point de franchissement à	Construction d'un magasin de stockage des vivres secs d'une	Construction d'un hangar équipé de 30 comptoirs au	Mise en place d'un séchoir communautaire à		Construction de 01 forage à Tchiambo	8 000 000 FCFA



N°	Village/ Espace urbain	Rang des projets sociaux prioritaires					Rang des projets économiques prioritaires			TOTAL	Le Projet prioritaire sélectionné par chaque village	
		1 <sup>er</sup>	2 <sup>ème</sup>	3 <sup>ème</sup>	4 <sup>ème</sup>	5 <sup>ème</sup>	1 <sup>er</sup>	2 <sup>ème</sup>	3 <sup>ème</sup>		Intitulé du projet	Coût estimatif
			Longrass distant de 3km	à Tchiyambo	sur l'axe Tchiyambo-Chicarrefour	Moindouso	capacité de 30 tonnes	marché de Tchiyambo	Tchiyambo			
		8 000 000 FCFA	15 000 000 FCFA	19 000 000 FCFA	50 000 000 FCFA	50 000 000 FCFA	25 000 000 FCFA	30 000 000 FCFA	5 000 000 FCFA			
	Duabang	Construction de 01 bloc de 02 salles de classe à l'EPB de Duabang	Étude de faisabilité en vue de l'électrification du village Atta Centre Duabang	Aménagement de la route Duabang-Hainaré longue de 15 km	Réalisation d'un zonage à Duabang	Construction et équipement d'un centre d'alphabetisation à Duabang	Construction d'un magasin de stockage d'une capacité de 30 tonnes à Duabang	Mise en place d'un pressoir à huile de palme communautaire à Duabang	Aménagement avec ensemencement d'un étang piscicole communautaire à Duabang		Construction de 01 blocs de 02 salles de classe à l'EPB de Duabang	17 800 000 FCFA
		17 800 000 FCFA	1 000 000 FCFA	100 000 000 FCFA	10 000 000 FCFA	10 000 000 FCFA	25 000 000 FCFA	5 000 000 FCFA	30 000 000 FCFA			
	Fingong II	Construction d'un forage à Fingong II	Étude de faisabilité en vue de l'électrification du village Atta Centre Fingon II	Construction et équipement d'un foyer communautaire à Fingon II	Réalisation d'un zonage à Fingon II	Reboisement du village Fingon II	Mise en place d'un pressoir à huile de palme communautaire à Fingon II	Mise en place d'une décortiqueuse à café communautaire à Fingon II	Mise en place d'une égraineuse à maïs communautaire à Fingon II	97 000 000 FCFA	Construction d'un forage à Fingong II	8 000 000 FCFA
		8 000 000 FCFA	1 000 000 FCFA	19 000 000 FCFA	10 000 000 FCFA	10 000 000 FCFA	5 000 000 FCFA	30 000 000 FCFA	5 000 000 FCFA			
	Boitikong I	Construction d'un forage à Boitikong I	Réalisation d'un zonage à Boitikong I	Construction et équipement d'un bloc de 02 salles de classe à l'EP de Boitikong I	Réhabilitation du tronçon Boitikong I-Kingkong distante de 8 km	Equipement de l'Ep de Boitikong en 32 tables bancs	Construction d'un magasin de stockage de vivres secs d'une capacité de 25 tonnes à Boitikong I	Construction d'un hangar équipé de 30 comptoirs au marché de Boitikong I	Construction d'un parc à bétail à Boitikong I	156 750 000 FCFA	Construction d'un forage à Boitikong I	8 000 000 FCFA
		8 000 000 FCFA	10 000 000 FCFA	17 800 000 FCFA	45 000 000 FCFA	950 000 FCFA	25 000 000 FCFA	30 000 000 FCFA	20 000 000 FCFA			
	Boitikong III	Construction d'un forage à Boitikong III	Construction et équipement d'un bâtiment de deux salles de classe à l'EP de Boitikong III	Réhabilitation de la piste allant de Boitikong à la grande route qui relie Songkolong à Ali Mali distante de 05 km	Construction d'une maison d'astreinte pour le Directeur à l'EP de Boitikong III	Electrification par énergie solaire du village Boitikong III	Construction d'un fumoir communautaire	Mise en place d'un moulin communautaire	Mise en place de 05 ha de forêt communautaire		Construction d'un forage à Boitikong III	8 000 000 FCFA
		8 000 000 FCFA	17 800 000 FCFA	60 000 000 FCFA	7 000 000 FCFA	1 000 000 FCFA	5 000 000 FCFA	3 000 000 FCFA	5 000 000 FCFA			
	Kipo Bandam	Construction d'un forage 0 Kipo Bandam	Construction et équipement d'un bâtiment à 02 salles de classe à l'EP de Kipo Bandam	Réhabilitation de la piste reliant Kipo Bandam à Boitikong I distante de 12 km	Construction d'un logement d'astreinte pour le Directeur à l'EP de Kipo Bandam	Reboisement du village Kipo Bandam	Construction d'un fumoir communautaire	Mise en place d'un moulin communautaire	Mise en place de 5 ha de forêt communautaire		Construction d'un forage à Kipo Bandam	8 000 000 FCFA
		8 000 000 FCFA	17 800 000 FCFA	150 000 000 FCFA	7 000 000 FCFA	10 000 000 FCFA	5 000 000 FCFA	3 000 000 FCFA	5 000 000 FCFA			

N°	Village/ Espace urbain	Rang des projets sociaux prioritaires					Rang des projets économiques prioritaires			TOTAL	Le Projet prioritaire sélectionné par chaque village		
		1 <sup>ier</sup>	2 <sup>ième</sup>	3 <sup>ième</sup>	4 <sup>ième</sup>	5 <sup>ième</sup>	1 <sup>ier</sup>	2 <sup>ième</sup>	3 <sup>ième</sup>		Intitulé du projet	Coût estimatif	
	<b>Koumtchoum</b>	Construction de 01 forage à Koumtchoum	Réalisation d'un zonage à Koumtchoum	Étude de faisabilité en vue de l'électrification du village Atta Centre Koumtchoum	Construction et équipement d'un foyer communautaire à Koumtchoum	Reboisement du village Koumtchoum	Mise en place d'une décortiqueuse communautaire à riz	Mise en place d'un pressoir à huile communautaire à Koumtchoum	Construction d'un magasin de stockage d'une capacité de 30 tonnes à koumtchoum	<b>97 000 000 FCFA</b>	<b>Construction de 01 forage à Koumtchoum</b>	<b>8 000 000 FCFA</b>	
		<b>8 000 000 FCFA</b>	<b>10 000 000 FCFA</b>	<b>1 000 000 FCFA</b>	<b>19 000 000 FCFA</b>	<b>10 000 000 FCFA</b>	<b>10 000 000 FCFA</b>	<b>5 000 000 FCFA</b>	<b>25 000 000 FCFA</b>				
	<b>Long Grass</b>	Construction et équipement de 01 bloc de 02 salles de classe à l'EPB de Longrass	Construction d'un forage à Longrass	Réalisation d'un zonage à Long Grass	Aménagement de la route longrass-Sonkolong (17km)	Étude de faisabilité en vue de l'électrification du village Atta Centre e Long Grass e	Construction d'un magasin de Stockage des vivres secs d'une capacité de 30 tonnes à Long Grass	Aménagement de la piste de collecte Mangam-Tong (4km)	Mise en place d'une décortiqueuse communautaire à café	<b>225 800 000 FCFA</b>	<b>Construction et équipement de 01 bloc de 02 salles de classe à l'EPB de Longrass</b>	<b>17 800 000 FCFA</b>	
		<b>17 800 000 FCFA</b>	<b>8 000 000 FCFA</b>	<b>10 000 000 FCFA</b>	<b>100 000 000 FCFA</b>	<b>1 000 000 FCFA</b>	<b>25 000 000 FCFA</b>	<b>25 000 000 FCFA</b>	<b>30 000 000 FCFA</b>				
<b>TOTAL GENERAL</b>		<b>1 387 750 000</b>											

## 5.2 Ressources mobilisables et échéances

Pour le compte de la première année, le Maire et ses conseillers municipaux optent intervenir dans 12 secteurs : l'éducation de base, l'agriculture et développement rural, la culture, l'habitat et le développement urbain, les travaux publics, l'eau et l'énergie, la santé, le commerce, les enseignements secondaires, les domaines, cadastre et affaires foncières et communication.

Pour exécuter les projets retenus dans ces secteurs, l'exécutif communal compte sur des sources de financement suivantes : le BIP, le PNDP, le FEICOM et les fonds propres de la commune en 2015, le CVUC et le PRODAT.

**Tableau 42 : Ressources mobilisables et échéances**

N°	LOCALITES	FORMULATION DES IDEES DES PROJETS	Cout (F CFA)	source de financement	Frais de fonctionnement et de suivi (Fonds Propres de la Commune)	Échéances	COÛT TOTAL DU MP
1.	Ville de Bankim	Etude faisabilité en vue de la réalisation du plan d'urbanisme	4 500 000	BIP	450 000	Décembre 2016	4 950 000
2.	Ville de Bankim	Acquisition et sécusation d'une réserve foncière communale de 100 ha dans la ville de Bankim	5 000 000	COMMUNE	500 000	Décembre 2016	5 500 000
3.	Ville de Bankim	Etude de faisabilité en vue de la réhabilitation et de l'extension du réseau d'alimentation en eau dans toute la ville de Bankim	1 000 000	CVUC	100 000	Décembre 2016	1 100 000
4.	Ville de Bankim	Etude de faisabilité en vue de la réhabilitation de 4 forages dans la ville de Bankim	500 000	PNDP	50 000	Décembre 2016	550 000
5.	Ville de Bankim	Etude faisabilité en vue de la réhabilitation et de l'extension du réseau électrique de la ville de Bankim	1 000 000	CVUC	100 000	Décembre 2016	1 100 000
6.	Ville de Bankim	Sécurisation de 6 ha de terrain réservé pour la construction de l'Hôpital de District de Bankim et étude de faisabilité en vue de la construction du dit Hôpital	3 000 000	CVUC	300 000	Décembre 2016	3 300 000
7.	Ville de Bankim	Installation d'une antenne relais CRTV dans la ville de Bankim	4 500 000	COMMUNE	450 000	Décembre 2016	4 950 000
8.	Ville de Bankim	Construction de 20 boutiques au marché de Bankim	100 000 000	FEICOM	10 000 000	Décembre 2016	110 000 000
9.	SOMIE	Construction et équipement d'un bloc de 02 salles de classe au lycée bilingue de Somié	23 000 000	BIP	2 300 000	Décembre 2016	25 300 000
10.	Yokassala	Construction et équipement d'un bloc de 02 salles de classe à l'EP de Yokassala	23 000 000	BIP	2 300 000	Décembre 2016	25 300 000
11.	MAGNAM	Etude de faisabilité en vue d'extension de l'adduction d'eau de Somié à Magnam	1 000 000	COMMUNE	100 000	Décembre 2016	1 100 000

N°	LOCALITES	FORMULATION DES IDEES DES PROJETS	Cout (F CFA)	source de financement	Frais de fonctionnement et de suivi (Fonds Propres de la Commune)	Échéances	COÛT TOTAL DU MP
12.	Kongui-douoh	Construction d'un forage à l'EP de Konguidouoh	8 500 000	BIP	850 000	Décembre 2016	9 350 000
13.	Hainaré MBororo	Construction et équipement d'un bloc de 02 salles de classes à l'EP de Hainarré Mbororo	23 000 000	BIP	2 300 000	Décembre 2016	25 300 000
14.	BANDAM	Eude de faisabilité en vue de la réhalisation d'une mini adduction d'eau avec bornes fontaines à Bandam	500 000	PNDP	50 000	Décembre 2016	550 000
15.	BANDAM	Construction et équipement d'un bloc de 02 salles de classe au CES bilingue de Bandam	23 000 000	BIP	2 300 000	Décembre 2016	25 300 000
16.	Nyakong	Construction et équipement d'un bloc de 02 salles de classe à l'EPB de Nyakong	23 000 000	BIP	2 300 000	Décembre 2016	25 300 000
17.	BANDAM	Etude de faisabilité en vue de la construction d'un ouvrage de franchissement sur la rivière Ngwin afin de désenclavement le bassin de production	2 000 000	CVUC	200 000	Décembre 2016	2 200 000
18.	BANDAM	Etude de faisabilité en vue de la réhabilitation de la piste agricole reliant Magam (ancien Bandam) à Bandam longue de 17 km	1 000 000	COMMUNE	100 000	Décembre 2016	1 100 000
19.	NDEM-NDEM	Construction et équipement d'un bloc de 02 salles de classe à l'EP de Ndem Ndem	23 000 000	FEICOM	2 300 000	Décembre 2016	25 300 000
20.	Nyamboya	Construction et équipement de 02 salles de classe à l'EPB de Nyamboya	23 000 000	BIP	2 300 000	Décembre 2016	25 300 000
21.	MBodjanga	Construction et équipement de d'un bloc de 02 salles de classe à l'EP de Mbodjanga	23 000 000	FEICOM	2 300 000	Décembre 2016	25 300 000
22.	Atta Centre	Etude de faisabilité en vue de la réalisation d'une adduction d'eau potable à Atta Centre et ses environs à partir des chutes Djouakor, Mabah et Mbarlo	1 000 000	COMMUNE	100 000	Décembre 2016	1 100 000
23.	Atta Centre	Etude de faisabilité en vue d'électrification de la localité Atta Centre et ses environs à partir des chutes Djouakor, Mabah et Mbarlo	1 000 000	COMMUNE	100 000	Décembre 2016	1 100 000
24.	Djang I	Construction d'un forage équipé d'une PMH à Djang I	8 500 000	FEICOM	850 000	Décembre 2016	9 350 000
25.	Djang II	Construction d'un forage équipé d'une PMH à Djang II	8 500 000	FEICOM	850 000	Décembre 2016	9 350 000
26.	Atta Centre	Etude de faisabilité en vue de l'ouverture de la route Atta-Hainaré distante de 12 km	2 000 000	CVUC	200 000	Décembre 2016	2 200 000
27.	Atta Centre	Etude de faisabilité en vue de la Construction d'un marché	1 000 000	COMMUNE	100 000	Décembre 2016	1 100 000

N°	LOCALITES	FORMULATION DES IDEES DES PROJETS	Cout (F CFA)	source de financement	Frais de fonctionnement et de suivi (Fonds Propres de la Commune)	Échéances	COÛT TOTAL DU MP
		frontalier à Atta Centre					
28.	Atta Centre	Construction d'un marché frontalier à Atta Centre	200 000 000	MINEPAT	20 000 000	Décembre 2016	220 000 000
29.	Nditem	Construction et équipement d'un bloc de 02 salles de classe à l'EP de Nditem	23 000 000	BIP	2 300 000	Décembre 2016	25 300 000
30.	Nyakong Mappé	Etude de faisabilité en vue de l'électrification des villages de Nyakong Mappé à Nyagni et de Bankim à Kongui zouem à partir de la ligne moyenne tension Mappé-Bankim	1 000 000	CVUC	100 000	Décembre 2016	1 100 000
31.	Nyakong Mappé	Construction d'un forage équipé d'une PMH à Nyakong Mappé	8 500 000	FEICOM	850 000	Décembre 2016	9 350 000
32.	Nglory	Construction et équipement d'un bloc de 02 salles de classe au CES Bilingue de Nglory	23 000 000	FEICOM	2 300 000	Décembre 2016	25 300 000
33.	Canton de Bankim	Etude de faisabilité en vue de la réalisation d'une clôture de séparartion des espaces agropastoraux dans les bassins de production d'ALI MALI, de BANDAM et de BANKIM (GLOSSEFEIN: MIBELLONG)	1 000 000	PNDP	100 000	Décembre 2016	1 100 000
34.	Ngnagni (quartier Diéki)	Construction d'un forage équipé d'une PMH à Gnagni	8 500 000	FEICOM	850 000	Décembre 2016	9 350 000
35.	Diéki	Construction et équipement d'une case communautaire à Diéki	30 000 000	PNDP	3 000 000	Décembre 2016	33 000 000
36.	Biamao	Construction et équipement d'une case communautaire à Biamao	30 000 000	FEICOM	3 000 000	Décembre 2016	33 000 000
37.	Klong	Etude de faisabilité en vue de la réhabilitation de la piste Klong-Bankim longue de 10 km	2 000 000	CVUC	200 000	Décembre 2016	2 200 000
38.	Mvouh	Construction et équipement d'un bloc de 02 salles de classe à l'EP de Mvouh	23 000 000	FEICOM	2 300 000	Décembre 2016	25 300 000
39.	Mappé Cité Sonel	Construction d'un forage équipé d'une PMH à Mapé Cité-Sonel	8 500 000	FEICOM	850 000	Décembre 2016	9 350 000
40.	Canton de Bandam	Etude de faisabilité en vue de la réalisation des zonages agropastoraux dans les villages de Canton de Bandam	1 500 000	CVUC	150 000	Décembre 2016	1 650 000
41.	Tchim	Construction d'un forage équipé d'une PMH à Tchim	8 500 000	FEICOM	850 000	Décembre 2016	9 350 000
42.	Kongui Zouem	Construction et équipement d'un bloc de 02 salles de classe à l'EP de Kongui Zouem	23 000 000	FEICOM	2 300 000	Décembre 2016	25 300 000
43.	Ngatti	Construction et équipement d'un bloc de 02 salles de	23 000 000	BIP	2 300 000	Décembre 2016	25 300 000

N°	LOCALITES	FORMULATION DES IDEES DES PROJETS	Cout (F CFA)	source de financement	Frais de fonctionnement et de suivi (Fonds Propres de la Commune)	Échéances	COÛT TOTAL DU MP
		classes au CETIC de Ngatti					
44.	Lingam	Construction et équipement d'un bloc de 02 salles de classe au CES Bilingue de Lingam	23 000 000	BIP	2 300 000	Décembre 2016	25 300 000
45.	Songkolong	Construction et équipement d'un bloc opératoire au CMA de Songkolong	50 000 000	FEICOM	5 000 000	Décembre 2016	55 000 000
46.	Songkolong (Gom)	Construction d'un forage équipé d'une PMH à Songkolong (GOM)	8 500 000	FEICOM	850 000	Décembre 2016	9 350 000
47.	Songkolong	Etude de faisabilité en vue de la réalisation d'une mini-adduction d'eau à Songkolong à partir de la source Mansam	2 000 000	CVUC	200 000	Décembre 2016	2 200 000
48.	Songkolong	Etude de faisabilité en vue de l'électrification de Songkolong par un mini barrage à partir de la source Mansam	2 000 000	CVUC	200 000	Décembre 2016	2 200 000
49.	Lingam	Etude de faisabilité en vue de l'électrification du village par un mini barrage à partir de la source Malen à Lingam	2 000 000	CVUC	200 000	Décembre 2016	2 200 000
50.	Lingam	Etude de faisabilité en vue de la réalisation d'une mini adduction d'eau à partir de la source Malen à Lingam	500 000	PNDP	50 000	Décembre 2016	550 000
51.	Mbirdjom	Construction et équipement de 02 salles de classe à l'EP de Mbirdjom	23 000 000	FEICOM	2 300 000	Décembre 2016	25 300 000
52.	Mayo Muka	Réhabilitation de la piste reliant Mayo Muka à l'axe Songkolong-Nkui distante de 8 km	16 000 000	BIP	1 600 000	Décembre 2016	17 600 000
53.	Kimi Petel	Construction et équipement du CSI de Kimi Petel	50 000 000	BIP	5 000 000	Décembre 2016	55 000 000
54.	Mossilika	Construction d'un forage équipé d'une PMH à Mossilika	8 500 000	BIP	850 000	Décembre 2016	9 350 000
55.	Fouaban	Construction d'un forage équipé d'une PMH à Fouabang	8 500 000	BIP	850 000	Décembre 2016	9 350 000
56.	Vourgouen	Construction d'un forage équipé de PMH à Vourgouen	8 500 000	BIP	850 000	Décembre 2016	9 350 000
57.	Nakan I	Construction d'un forage équipé d'une PMH à Nakan I	8 500 000	BIP	850 000	Décembre 2016	9 350 000
58.	Nakan II	Construction d'un forage équipé d'une PMH à Nakan II	8 500 000	BIP	850 000	Décembre 2016	9 350 000
59.	Nditem	Construction et équipement d'un bloc de 02 salles de classe à l'EP de Nditem	23 000 000	BIP	2 300 000	Décembre 2016	25 300 000
60.	Bini	Construction et équipement d'un bloc de 02 salles de classe à l'EP de Bini (Konser Konser)	23 000 000	BIP	2 300 000	Décembre 2016	25 300 000
61.	Nchi Ngrambo	Construction de 01 forage équipé d'une PMH à Nchi Ngrambo	8 500 000	BIP	850 000	Décembre 2016	9 350 000

N°	LOCALITES	FORMULATION DES IDEES DES PROJETS	Cout (F CFA)	source de financement	Frais de fonctionnement et de suivi (Fonds Propres de la Commune)	Échéances	COÛT TOTAL DU MP
62.	Fingong II	Construction d'un forage équipé d'une PMH à Fingong II	8 500 000	FEICOM	850 000	Décembre 2016	9 350 000
63.	Koumtchoum	Construction de 01 forage équipé d'une PMH à Koumtchoum	8 500 000	FEICOM	850 000	Décembre 2016	9 350 000
64.	Longrass	Construction et équipement de 01 bloc de 02 salles de classe à l'EPB de Longrass	23 000 000	BIP	2 300 000	Décembre 2016	25 300 000
65.	Kingkong	Construction et équipement d'un bloc de deux salles de classe à l'EP de King kong	23 000 000	BIP	2 300 000	Décembre 2016	25 300 000
66.	Boitikong I	Construction d'un forage équipé d'une PMH à Boitikong I	8 500 000	FEICOM	850 000	Décembre 2016	9 350 000
67.	Boitikong II	Construction d'un forage équipé d'une PMH à Boitikong II	8 500 000	FEICOM	850 000	Décembre 2016	9 350 000
68.	Mappé	Aménagement et viabilisation des abords du barrage de la MAPE	500 000 000	PRODAT	50 000 000	Décembre 2016	550 000 000
69.	Bankim	Construction d'une usine de production et de transformation d'huile de palme	500 000 000	PRODAT	50 000 000	Décembre 2016	550 000 000
70.	Bankim (Mvoumban)	Réhabilitation de l'usine de décortilage de café	300 000 000	PRODAT	30 000 000	Décembre 2016	330 000 000
71.	Bankim	Construction de magasins de stockage	250 000 000	PRODAT	25 000 000	Décembre 2016	275 000 000
72.	Bankim, Nyamboya, Songkolong et Atta	Construction des marchés à bétail	150 000 000	PRODAT	15 000 000	Décembre 2016	165 000 000
73.	Atta	Construction des marres à bétail	66 000 000	PRODAT	6 600 000	Décembre 2016	72 600 000
74.	Mappé	Construction d'un Centre d'alevinage	70 000 000	PRODAT	7 000 000	Décembre 2016	77 000 000
75.	Mappé	Construction des étangs piscicoles et appui à la production	50 000 000	PRODAT	5 000 000	Décembre 2016	55 000 000
76.	Hainaré	Intensification et Densification de la culture fourragère et amélioration qualitative des pâturages existants	83 000 000	PRODAT	8 300 000	Décembre 2016	91 300 000
77.	Bankim, Nyamboya, Songkolong	Electrification à panneaux solaires	125 000 000	PRODAT	12 500 000	Décembre 2016	137 500 000
78.	Haïnaré	Etude de faisabilité en vue de l'électrification des villages Haïnaré Labbaré et Haïnaré Somié en panneau solaires	1 500 000	CVUC	150 000	Décembre 2016	1 650 000
79.	Haïnaré	Construction d'un parc vaccino-gène à Haïnaré	12 000 000	PNDP	1 200 000	Décembre 2016	13 200 000
80.	Haïnaré	Etude de faisabilité en vue de la construction d'un parc	500 000	PNDP	50 000	Décembre 2016	550 000

N°	LOCALITES	FORMULATION DES IDEES DES PROJETS	Cout (F CFA)	source de financement	Frais de fonctionnement et de suivi (Fonds Propres de la Commune)	Échéances	COÛT TOTAL DU MP
		vaccinogène à Haïnaré					
81.	Diéki	Etude de faisabilité en vue de la construction d'une case communautaire à Diéki	500 000	PNDP	50 000	Décembre 2016	550 000
82.	Yimbéré	Etude de faisabilité en vue de la construction d'une case communautaire à Yimbéré	500 000	PNDP	50 000	Décembre 2016	550 000
83.	Biamao	Etude de faisabilité en vue de la construction et équipement d'une case communautaire à Biamao	800 000	CVUC	80 000	Décembre 2016	880 000
		<b>TOTAL</b>	<b>3 216 800 000</b>		<b>321 680 000</b>		<b>3 538480 000</b>



### 5.2.3 Cadre de Dépenses à Moyen Terme (CDMT)

N°	LOCALITES	FORMULATION DES IDEES DES PROJETS	2 016			2 017			2 018			COÛT
			Cout	source de financement	observations	Cout	source de financement	observations	Cout	source de financement	observations	MP
1	Ville de Bankim	Étude faisabilité en vue de la réalisation du plan d'urbanisme	4 500 000									4 500 000
2	Ville de Bankim	Constitution d'une réserve foncière de 100 ha dans la ville de Bankim	5 000 000									5 000 000
3	Ville de Bankim	Étude de faisabilité en vue de la réhabilitation et de l'extension d'eau dans toute la ville de Bankim	1 000 000									1 000 000
4	Ville de Bankim	Étude de faisabilité en vue de la réhabilitation de 4 forages de la ville de Bankim	1 000 000									1 000 000
5	Ville de Bankim	Étude faisabilité en vue de la réhabilitation et de l'extension du réseau électrique de la ville de Bankim	1 000 000									1 000 000
6	Ville de Bankim	Construction d'un complexe commercial dans la ville de Bankim				150 000 000						150 000 000
7	Ville de Bankim	Construction d'un Hôtel de ville dans la ville de Bankim				150 000 000						150 000 000
		Construction de 20 boutiques au marché de Bankim	100 000 000									
8	Ville de Bankim	Étude de faisabilité en vue de la réhabilitation et extension de l'éclairage publique				1 000 000						1 000 000
9	Ville de Bankim	Construction d'un complexe sportif dans la ville de Bankim				120 000 000						120 000 000
10	Ville de Bankim	Dotation de l'hôpital de district en appareillage (pouponnée, spectrophotomètre, échographe, couveuse)				30 000 000						30 000 000
11	Ville de Bankim	Sécurisation de 6 ha de terrain réservé pour la construction de l'Hôpital de District de Bankim et étude de faisabilité en vue de la construction du dit Hôpital	3 000 000									3 000 000
12	Ville de Bankim	Construction et équipement de l'Hôpital de District de Bankim				500 000 000			900 000 000			1 400 000 000
13	Ville de Bankim	Réhabilitation de 10 km des axes secondaires de la ville de Bankim							15 000 000			15 000 000
14	Ville de Bankim	Construction d'un magasin de stockage d'une capacité 100 tonnes dans la ville de Bankim							50 000 000			50 000 000

N°	LOCALITES	FORMULATION DES IDEES DES PROJETS	2 016			2 017			2 018			COÛT
			Cout	source de financement	observat ions	Cout	source de financement	observat ions	Cout	source de financement	observat ions	MP
15	Ville de Bankim	Construction et équipement d'une bibliothèque municipale multimédia dans la ville de Bankim							50 000 000			50 000 000
16	Ville de Bankim	Installation d'une antenne relais CRTV dans la ville de Bankim	4 500 000									4 500 000
17	Ville de Bankim	Construction et équipement de deux salles de classe au lycée bilingue de Bankim				22 800 000						22 800 000
	Ville de Bankim	Mise en place d'un pool d'engins agricoles à la commune de Bankim				300 000 000						
18	SOMIE	Construction et équipement d'un bloc de 02 salles de classe au lycée bilingue de Somié	19 800 000									19 800 000
19	KOUROUM	Construction et équipement de 01 bloc de 02 salles de classe à l'EPB de Kouroum				23 500 000						23 500 000
20	Nassarao	Construction d'un bloc de 02 salles de classe équipées à l'EP				23 500 000						23 500 000
21	Yokassala	Construction et équipement d'un bloc de 02 salles de classe à l'EP de Yokassala	23 000 000									23 000 000
22	MAGNAM	Extension de l'adduction d'eau de Somié à Magnam	40 000 000			40 000 000			40 000 000			120 000 000
23	Kotti ( Guembeh	Construction d'un grenier communautaire							20 000 000			20 000 000
24	Kongui-douoh	Construction d'un forage à l'EP de Konguidouoh	8 500 000									8 500 000
25	Sarki Baka	Construction d'un bâtiment à 02 salles de classe équipées à l'EPB de Sarki baka							23 000 000			23 000 000
26	Hainaré Mbororo	Construction et équipement d'un bloc de 02 salles de classes à l'EP de Hainarré Mbororo	23 000 000			23 500 000						46 500 000
27	BANDAM	Eude de faisabilité en vue de la réhalisation d'une mini adduction d'eau avec bornes fontaines à Bandam	1 000 000									1 000 000
28	BANDAM	Construction et équipement d'un bloc de 02 salles de classe au CES bilingue de Bandam	23 000 000									23 000 000
	BANDAM	Réhabilitation de la route Bandam-Ancien Bandam distante de 17 km				50 000 000						
29	Nyakong	Construction et équipement d'un bloc de 02 salles de classe à l'EPB de Nyakong	23 000 000									23 000 000

N°	LOCALITES	FORMULATION DES IDEES DES PROJETS	2 016			2 017			2 018			COÛT
			Cout	source de financement	observations	Cout	source de financement	observations	Cout	source de financement	observations	MP
30	BANDAM	étude de faisabilité en vue de la construction d'un ouvrage de franchissement sur la rivière Ngwin afin de désenclavement le bassin de production	2 000 000									2 000 000
31	Kwi Dang	Construction d'un forage à Kwidang				8 500 000			17 800 000			26 300 000
32	Kipo Bandam	Construction et équipement d'un bâtiment à 02 salles de classe à l'EP de Kipo Bandam				23 500 000						23 500 000
33	BANDAM	Construction et équipement du poste agricole de Bandam				35 000 000						35 000 000
34	BANDAM	Réhabilitation de la piste de collecte des produits agricoles bandam-Nkwidan distante de 10 km				20 000 000						20 000 000
35	Bough	Construction d'un forage							8 500 000			8 500 000
36	Magam (ancien Bandam)	Construction d'un forage							8 500 000			8 500 000
37	Ndjayé village	Construction d'un forage							8 500 000			8 500 000
38	Kwi Dang	Construction d'un forage							8 500 000			8 500 000
39	BANDAM	Étude de faisabilité en vue de la réhabilitation de la piste reliant Magam (ancien Bandam) à Bandam longue de 17 km	1 000 000									1 000 000
40	NDEM-NDEM	Construction et équipement d'un bloc de 02 salles de classe à l'EP de Ndem Ndem	23 500 000									23 500 000
41	Nyamboya	Construction et équipement de 02 salles de classe à l'EPB de Nyamboya	23 500 000									23 500 000
42	MBodjanga	Construction et équipement de d'un bloc de 02 salles de classe à l'EP de Mbodjanga	23 500 000									23 500 000
43	Yimbéré	Construction d'une case communautaire à Yimbéré				30 000 000						30 000 000
44	Tchamba	Construction et équipement du poste agricole de Tchamba				35 000 000						35 000 000
45	Ndoumdjandi	Construction et équipement d'un bloc de 02 salles de classe à l'EP de Ndoumdjandi				23 500 000						23 500 000
46	Ndoumdjom	Construction et équipement d'un bloc de 02 salles de classe à l'EPB de Ndoumdjom							23 000 000			23 000 000

N°	LOCALITES	FORMULATION DES IDEES DES PROJETS	2 016			2 017			2 018			COÛT
			Cout	source de financement	observations	Cout	source de financement	observations	Cout	source de financement	observations	MP
47	Atta Centre	Étude de faisabilité en vue de la réalisation d'une adduction potable à Atta Centre (système hydroélectrique par captage) : chute Djouakor, Mabah et/ou Mbarlo.	2 000 000									2 000 000
48	Petit Atta	Aménagement de la piste de collecte Vann-Petit Atta distante de 5km				30 000 000						30 000 000
49	Djang I	Construction d'un forage à Djang I	8 500 000									8 500 000
50	Djang II	Construction d'un forage à Djang II	8 500 000									8 500 000
51	Mkpongong (Ndeck)	Construction d'un forage à Ndeck				8 500 000						8 500 000
52	Mkpongong (Ndong)	Construction d'une case communautaire							30 000 000			30 000 000
53	Hainaré	Construction d'un forage à Hainaré Labaré				8 500 000						8 500 000
54	Hainaré	Mise en place de 20 Ha de champ fourrager à Hainaré Labaré				20 000 000						20 000 000
55	Tong	Construction et équipement d'une case communautaire à Tong							30 000 000			30 000 000
56	Atta Centre	Étude de faisabilité en vue de l'ouverture de la route Atta-Hainaré distante de 12 km				2 000 000						2 000 000
57	Atta Centre	Construction d'un marché frontalier à Atta Centre	200 000 000			200 000 000			100 000 000			500 000 000
58	Atta Centre	Construction d'un marché à bétail à Atta							100 000 000			100 000 000
59	Atta Centre	Étude de faisabilité pour la réalisation d'un plan sommaire d'urbanisation à Atta Centre				5 000 000						5 000 000
60	Koumtchoum	Construction de 01 forage à Koumtchoum				8 500 000						8 500 000
61	Nditem	Construction d'un bloc de 02 salles de classe à l'EP de Nditem	23 500 000									23 500 000
62	Nyakong Mappé	Étude de faisabilité en vue de l'électrification des villages de Nyakong Mappé à Nyagni et de Bankim à Kongui zouem à partir de la ligne moyenne tension Mappé-Bankim	1 000 000									1 000 000
63	Nyakong Mappé	Construction d'un forage à Nyakong Mappé	8 500 000									8 500 000
64	Nyakong Mappé	Dotation d'un moulin communautaire à Nyakong Mappé				2 000 000						2 000 000
65	Nglory	Construction et équipement d'un bloc de 02 salles de classe au CES Bilingue de Nglory	22 000 000									22 000 000

N°	LOCALITES	FORMULATION DES IDEES DES PROJETS	2 016			2 017			2 018			COÛT
			Cout	source de financement	observations	Cout	source de financement	observations	Cout	source de financement	observations	MP
66	Nglory	Construction et équipement d'une case communautaire à Nglory				30 000 000						30 000 000
67	Gbandji	Construction et équipement d'un bloc de 02 salles de classe à l'EPB de Gbandji				23 500 000						23 500 000
68	Gbandji	Étude de faisabilité en vue de la réalisation d'un zonage agropastorale à Gbandji							7 000 000			7 000 000
69	Ngnagni (quartier Diéki)	Construction d'un forage à Gnagni	8 500 000									8 500 000
70	Diéki	Construction et équipement d'une case communautaire à Diéki	30 000 000									30 000 000
71	Diéki	Construction d'un magasin de stockage de 50 tonnes à Diéki				40 000 000						40 000 000
72	Diéki	Équipement en 130 tables bancs à l'EPB de Diéki							1 850 000			1 850 000
	Diekie	Mise en place d'une cacaoyère communale à Diéki				500 000 000						
	Diekie	Construction de la maison d'astreinte du Chef de centre de santé de Dieki				10 000 000						
73	Biamao	Construction et équipement d'une case communautaire à Biamao	30 000 000									30 000 000
74	Biamao	Réhabilitation de la piste Biamao-Bankim longue de 11 km				15 000 000						15 000 000
75	Biamao	Construction d'un hall de vente de poissons à Biamao							25 000 000			25 000 000
76	Klong	Réhabilitation de la piste Klong-Bankim longue de 10 km	25 000 000									25 000 000
77	Klong	Construction d'un hangar équipé de 30 comptoirs au marché de Klong				30 000 000						30 000 000
78	Klong	Réhabilitation de la piste Klong-Mbodjou longue de 06 km							10 000 000			10 000 000
79	Mvouh	Construction et équipement d'un bloc de 02 salles de classe à l'EP de Mvouh	23 500 000									23 500 000
80	Mappé Cité Sonel	Construction d'un forage à Mapé Cité-Sonel	8 500 000									8 500 000
81	Mappé Cité Sonel	Équipement de l'EPB en 180 tables bancs				2 400 000						2 400 000
82	Boitikong	Construction d'un forage à Boitikong				8 500 000						8 500 000
83	Mbougam Marché	Construction d'un forage à Bougam Marché				8 500 000						8 500 000

N°	LOCALITES	FORMULATION DES IDEES DES PROJETS	2 016			2 017			2 018			COÛT
			Cout	source de financement	observat ions	Cout	source de financement	observat ions	Cout	source de financement	observat ions	MP
84	Mbougam Village	Construction d'un forage à Bougam Village				8 500 000						8 500 000
85	Mbougam Village	Étude de faisabilité en vue de la réalisation d'un zonage à Bougam Village							500 000			500 000
86	Tchim	Construction d'un forage à Tchim	8 500 000									8 500 000
87	Kongui Zouem	Construction et équipement d'un bloc de 02 salles de classe	23 500 000									23 500 000
88	Kongui Zouem	Construction d'un forage à Kongui-Zouem				8 500 000						8 500 000
89	Mongbé	Construction d'un forage à Mongbé				8 500 000						8 500 000
90	Mongbé	Équipement de l'EP de Mongbé en 150 tables bancs				8 500 000			4 000 000			12 500 000
91	Gbetok	Construction d'un forage à Gbetok				8 500 000						8 500 000
92	Gbetok	Mise en place d'une forêt communautaire de 10 ha à Gbetok							10 000 000			10 000 000
93	Ngatti	Construction et équipement d'un bloc de 02 salles de classes au CETIC de Ngatti	23 000 000									23 000 000
94	Ngatti	Mise en place de 10 Ha de forêt communautaire à Ngatti							10 000 000			10 000 000
95	Mibellong (Nguiochifeng)	Construction d'un forage à Nguiochifeng				8 500 000						8 500 000
96	Mibellong (Nguiochifeng)	Construction d'un bloc de 02 salles de classe équipées à l'EP de Nguiochifeng							23 500 000			23 500 000
97	Moinkoing	construction et équipement d'un bloc de 02 salles de classes à l'EP bilingue de Moinkoing				23 500 000						23 500 000
98	lingam	Construction et équipement d'un bloc de 02 salles de classe au CES Bilingue de Lingam	23 000 000									23 000 000
99	Songkolong	Construction et équipement d'un bloc opératoire au CMA de Songkolong	50 000 000									50 000 000
100	Songkolong (Gom)	Construction d'un forage	8 500 000									8 500 000
101	Songkolong	Étude de faisabilité en vue de la réalisation d'une mini-adduction d'eau à Songkolong à partir de la source Mansam	2 000 000									2 000 000
102	Songkolong	Étude de faisabilité en vue de l'électrification de Songkolong par un mini barrage à partir de la source Mansam				2 000 000						2 000 000
103	Songkolong	Construction et équipement du Centre d'Etat Civil de Songkolong							15 000 000			15 000 000
104	Songkolong	Construction et équipement d'une case communautaire à							30 000			30 000

N°	LOCALITES	FORMULATION DES IDEES DES PROJETS	2 016			2 017			2 018			COÛT
			Cout	source de financement	observat ions	Cout	source de financement	observat ions	Cout	source de financement	observat ions	MP
4		Sonkolong						000				000
105	Lingam	Étude de faisabilité en vue de l'électrification du village par un mini barrage à partir de la source Malen à Lingam				2 000 000						2 000 000
106	Lingam	Étude de faisabilité en vue de la réalisation d'une mini adduction d'eau à partir de la source Malen à Lingam				2 000 000						2 000 000
107	Lingam	Réhabilitation de la route Lingam-Mbiridjom (Chantier) longue de 7 km				14 000 000						14 000 000
108	Lingam	Réhabilitation de la route Lingam-Mayo Muka longue de 18 km				36 000 000						36 000 000
109	Mbiridjom	Construction et équipement de 02 salles de classe à l'EP de Mbiridjom	23 000 000									23 000 000
110	Mayo Muka	Réhabilitation de la piste reliant Mayo Muka à l'axe Songkolong-Nkui distante de 8 km	16 000 000									16 000 000
111	Kimi Petel	Construction et équipement du CSI de Kimi Petel	50 000 000									50 000 000
112	Mossilika	Construction d'un forage à Mossilika	8 500 000									8 500 000
113	Fouaban	Construction d'un forage à Fouabang	8 500 000									8 500 000
114	Vourgouen	Construction d'un forage équipé de PMH à Vourgouen	8 500 000									8 500 000
115	Nzambé	Réhabilitation d'une piste reliant Zambe à Songkolong distante de 8 km				16 000 000						16 000 000
116	Nakan I	Construction d'un forage à Nakan I	8 500 000									8 500 000
117	Nakan II	Construction d'un forage à Nakan II	8 500 000									8 500 000
118	Nditem	Construction et équipement d'un bloc de 02 salles de classe à l'EP de Nditem	23 000 000									23 000 000
119	Bini	Construction et équipement d'un bloc de 02 salles de classe à l'EP de Bini (Konser Konser)	23 000 000									23 000 000
120	Nchi Ngnambo	Construction de 01 forage à Nchi Ngnambo	8 500 000									8 500 000
121	Nchi Ngnambo	Réhabilitation de la piste Tchiyambo-Longrass distant de 3km				10 000 000						10 000 000
122	Fingong II	Construction d'un forage à Fingong II	8 500 000									8 500 000

N°	LOCALITES	FORMULATION DES IDEES DES PROJETS	2 016			2 017			2 018			COÛT
			Cout	source de financement	observat ions	Cout	source de financement	observat ions	Cout	source de financement	observat ions	MP
2												
123	Koumtchoum	Construction de 01 forage à Koumtchoum	8 500 000									8 500 000
124	Longrass	Construction et équipement de 01 bloc de 02 salles de classe à l'EPB de Longrass	23 000 000									23 000 000
125	Kingkong	Construction et équipement d'un bloc de deux salles de classe à l'EP de King kong	23 000 000									23 000 000
126	Boitikong I	Construction d'un forage à Boitikong I	8 500 000									8 500 000
127	Boitikong II	Construction d'un forage à Boitikong II	8 500 000									8 500 000
128	Mappé	Aménagement et viabilisation des abords du barrage de la MAPE	500 000 000									500 000 000
129	Bankim	Construction d'une usine de production et de transformation d'huile de palme	500 000 000									500 000 000
130	Bankim (Mvoumban)	Réhabilitation de l'usine de décorticage de café	300 000 000									300 000 000
131	Bankim	Construction de magasins de stockage	250 000 000									250 000 000
132	Bankim, Nyamboya, Songkolong et Atta	Construction des marchés à bétail	150 000 000									150 000 000
133	Atta	Construction des marres à bétail	66 000 000									66 000 000
134	Mappé	Construction d'un Centre d'alevinage	70 000 000									70 000 000
135	Mappé	Construction des étangs piscicoles et appui à la production	50 000 000									50 000 000
136	Hainaré	Intensification et Densification de la culture fourragère et amélioration qualitative des pâturages existants	83 000 000									83 000 000
137	Bankim, Nyamboya, Songkolong	Électrification à panneaux solaires	125 000 000									125 000 000
	<b>TOTAL</b>		<b>3 216 800 000</b>	<b>0</b>	<b>0</b>	<b>2 718 700 000</b>	<b>0</b>	<b>0</b>	<b>1 569 650 000</b>	<b>0</b>	<b>0</b>	<b>7 461 150 000</b>



## 5.4 Cadre Sommaire de gestion environnemental et social du CDMT

### 5.4.1 Impacts environnementaux possibles

Tableau 43: Impacts environnementaux possibles des microprojets du CDMT

Type de microprojets contenus dans le programme triennal	Impacts environnementaux positifs possibles	Impacts environnementaux négatifs possibles (risques environnementaux)	Mesures environnementales d'optimisation	Mesures environnementales d'atténuation
<p><b>Microprojets de construction des infrastructures socio-économiques de base :</b></p> <ul style="list-style-type: none"> <li>- Construction d'un complexe commercial dans la ville de Bankim ;</li> <li>- Construction d'un Hôtel de ville dans la ville de Bankim ;</li> <li>- Construction de 20 boutiques au marché de Bankim ;</li> <li>- Construction d'un complexe sportif dans la ville de Bankim ;</li> <li>- Construction et équipement de l'Hôpital de District de Bankim ;</li> <li>- Construction d'une usine de production et de transformation d'huile de palme ;</li> <li>- Construction d'un magasin de stockage d'une capacité 100 tonnes dans la ville de Bankim ;</li> <li>- Construction et équipement d'une bibliothèque municipale multimédia dans la ville de Bankim ;</li> <li>- Construction et équipement de 06 blocs deux salles dans 06 établissements secondaires de la commune de Bankim ;</li> <li>- construction de 05 marchés à bétail ;</li> <li>- Construction et équipement de 24 blocs de 02 salles de classe dans les écoles primaires de certains villages de la commune de Bankim ;</li> <li>- Construction de 02 magasins de stockage et d'un grenier communautaire ;</li> <li>- Construction et équipement du centre de santé de Kimi Pétel ;</li> <li>- Construction et équipement du poste agricole</li> </ul>	<ul style="list-style-type: none"> <li>- Consolidation des systèmes de gouvernance locale à travers l'évaluation environnementale participative ainsi que l'utilisation du formulaire d'examen environnemental en impliquant la consultation du public</li> </ul>	<ul style="list-style-type: none"> <li>- Risques d'érosion des sols ;</li> <li>- Risques de pollution (atmosphérique par la poussière, contamination du sol, de la nappe phréatique par les huiles de vidange)</li> </ul>	<ul style="list-style-type: none"> <li>- Sensibilisation du public et Implication lors du remplissage du formulaire d'examen environnemental ;</li> <li>- Mise en place de comités de gestion</li> </ul>	<ul style="list-style-type: none"> <li>- Bon choix du site ;</li> <li>- Engazonnement des pentes perturbées ;</li> <li>- Replantation des arbres ;</li> <li>- Remise en état des zones d'emprunt ;</li> <li>- Création des divergents</li> </ul>

Type de microprojets contenus dans le programme triennal	Impacts environnementaux positifs possibles	Impacts environnementaux négatifs possibles (risques environnementaux)	Mesures environnementales d'optimisation	Mesures environnementales d'atténuation
de Bandam ; - Construction de 04 cases communautaires ; - Construction d'un marché frontalier à Atta Centre ; - Construction d'un hall de vente de poissons à Biamao ; - Construction d'un hangar équipé de 30 comptoirs au marché de Klong ; - Construction et équipement d'un bloc opératoire au CMA de Songkolong ; - Construction d'un Centre d'alevinage de la Mapé.				
<b>Microprojets hydrauliques :</b> - Construction de 31 forages dans les villages de la commune	- Consolidation des systèmes de gouvernance locale à travers l'évaluation environnementale participative ainsi que l'utilisation du formulaire d'examen environnemental en impliquant la consultation du public - Diminution de la pression	- Risques d'érosion des sols ;	- Sensibilisation du public et Implication lors du remplissage du formulaire d'examen environnemental ; - Mise en place de comités de gestion	- Bon choix du site ; - Engazonnement des pentes perturbées ; - Replantation des arbres ; - Création des divergents ; - Contre l'envasement : éliminer les eaux sales à travers la construction des rigoles - Canal d'assainissement des eaux avec puits perdu rempli de cailloux
<b>Microprojets routiers :</b> - Réhabilitation de 103 km de piste.	- Consolidation des systèmes de gouvernance locale à travers l'évaluation environnementale participative ainsi que l'utilisation du formulaire d'examen environnemental en impliquant la consultation du public	- Risques d'incendie ; - Risques d'érosion des sols ; - Risques de pertes d'espèces ligneuses ; - Risques de pollution (atmosphérique par la poussière, contamination du sol, de la nappe phréatique par les huiles de vidange) - Risques de braconnage ; -	- Sensibilisation du public et Implication lors du remplissage du formulaire d'examen environnemental ; - Mise en place de comités de gestion - Mise en place des barrières de pluie	- Engazonnement des pentes perturbées ; - Replantation des arbres ; - Remise en état des zones d'emprunt ; - Création des divergents ; - Contre l'envasement : éliminer les eaux sales à travers la construction des rigoles - Interdiction des feux de brousse ; Installation des pare feux ; - Prendre des dispositions pour une bonne gestion de la base-vie -Sensibilisation sur le VIH SIDA -Sensibilisation des populations à la lutte contre le braconnage ; - Installation des barrières de pluies

## 5.4.2 Principaux impacts sociaux potentiels

Tableau 44 : Impacts sociaux possibles des projets du CDMT

Type de microprojets contenus dans le programme triennal	Impacts sociaux possibles (positifs)	Impacts sociaux négatifs possibles (risques sociaux)	Mesures sociales d'optimisation	Mesures sociales d'atténuation
<p><b>Microprojets de construction des infrastructures socio-économiques de base :</b></p> <ul style="list-style-type: none"> <li>- Construction d'un complexe commercial dans la ville de Bankim ;</li> <li>- Construction d'un Hôtel de ville dans la ville de Bankim ;</li> <li>- Construction de 20 boutiques au marché de Bankim ;</li> <li>- Construction d'un complexe sportif dans la ville de Bankim ;</li> <li>- Construction et équipement de l'Hôpital de District de Bankim ;</li> <li>- Construction d'une usine de production et de transformation d'huile de palme ;</li> <li>- Construction d'un magasin de stockage d'une capacité 100 tonnes dans la ville de Bankim ;</li> <li>- Construction et équipement d'une bibliothèque municipale multimédia dans la ville de Bankim ;</li> <li>- Construction et équipement de 06 blocs deux salles dans 06 établissements secondaires de la commune de Bankim ;</li> <li>- construction de 05 marchés à bétail ;</li> <li>- Construction et équipement de 24 blocs de 02 salles de classe dans les écoles primaires de certains villages de la commune de Bankim ;</li> <li>- Construction de 02 magasins de stockage et d'un grenier communautaire ;</li> <li>- Construction et équipement du centre de santé de Kimi Pétel ;</li> <li>- Construction et équipement du poste</li> </ul>	<ul style="list-style-type: none"> <li>-Renforcement de la dynamique des populations à travers la mobilisation des fonds de contrepartie ;</li> <li>- Amélioration de la gouvernance locale ;</li> <li>- Amélioration des revenus des populations locales (main d'œuvre)</li> <li>- Facilitation de l'accès aux soins ;</li> <li>- Amélioration des conditions de fréquentation ;</li> <li>- Amélioration des conditions d'abattage et de vente de la viande</li> <li>- Amélioration des conditions d'élevage</li> <li>- Développement des activités agricoles et communautaires ;</li> </ul>	<ul style="list-style-type: none"> <li>-Risques de déplacement involontaire et de réinstallation des populations avec perte d'actifs ;</li> <li>- Risques de conflits sur le choix du site</li> <li>-Risques d'insécurité pour les personnes et les biens ;</li> <li>-Risques de conflits au sein des bénéficiaires du micro projet ;</li> <li>-Risques de marginalisation des populations vulnérables</li> </ul>	<ul style="list-style-type: none"> <li>-Participation et sensibilisation des populations ;</li> <li>- Sensibiliser les communautés ;</li> <li>-Mettre en place les Comités de gestion.</li> </ul>	<ul style="list-style-type: none"> <li>-Activer le plan de recasement (indemnisation des populations déplacées à juste prix) ;</li> <li>- Obtention d'acte de donation volontaire légalisé du propriétaire du site ;</li> <li>-<b>Contre l'insécurité</b> : Nettoyage et cantonnement des alentours des ouvrages ;</li> <li>- Mise en place de sous-comité de vigilance</li> <li>- Construction des clôtures autour des ouvrages ;</li> <li>-<b>Contre la marginalisation</b> : Identifier les priorités des minorités et les intégrer dans le PCD.</li> <li>- <b>Contre les conflits</b> : solliciter l'arbitrage des autorités traditionnelles, communales ou administratives.</li> </ul>

Type de microprojets contenus dans le programme triennal	Impacts sociaux possibles (positifs)	Impacts sociaux négatifs possibles (risques sociaux)	Mesures sociales d'optimisation	Mesures sociales d'atténuation
agricole de Bandam ; - Construction de 04 cases communautaires ; - Construction d'un marché frontalier à Atta Centre ; - Construction d'un hall de vente de poissons à Biamao ; - Construction d'un hangar équipé de 30 comptoirs au marché de Klong ; - Construction et équipement d'un bloc opératoire au CMA de Songkolong ; - Construction d'un Centre d'alevinage de la Mapé				
<b>Microprojets hydrauliques :</b> - Construction de 31 forages dans les villages de la commune	-Renforcement de la dynamique des populations à travers la mobilisation des fonds de contrepartie ; - Amélioration de la gouvernance locale ; - Amélioration des revenus (main d'œuvre locale)	-Risque de déplacement involontaire et de réinstallation ; - Risques d'intoxication due au mauvais dosage du chlore ; - Risques de mauvaises manipulations des ouvrages	-Sensibilisation des populations -Encourager les projets HIMO	- Activer le plan de recasement (indemnisation des populations déplacées à juste prix) ; - Obtention d'acte de donation volontaire légalisé du propriétaire du site ; - Contre les risques d'intoxication à l'eau de puits et autres : former le Comité de gestion au dosage de l'eau de javel dans les puits, - Gestion des risques d'envasement et maintenance des ouvrages
	Diminution des maladies d'origine hydriques ; Facilitation de l'accès à l'eau potable	Risques d'insécurité pour les personnes et les biens ; Risques de conflits au sein des bénéficiaires du Micro Projet ; Risques de marginalisation des populations vulnérables	- Sensibilisation des populations	<b>-Contre l'insécurité :</b> -Nettoyage et cantonnage des alentours des ouvrages ; - Mise en place de sous-comité de vigilance - Construction des clôtures autour des ouvrages ; <b>-Contre la marginalisation :</b> -Identifier les priorités des minorités et les intégrer dans le PCD. <b>- Contre les conflits :</b>

Type de microprojets contenus dans le programme triennal	Impacts sociaux possibles (positifs)	Impacts sociaux négatifs possibles (risques sociaux)	Mesures sociales d'optimisation	Mesures sociales d'atténuation
				-Solliciter l'arbitrage des autorités traditionnelles, communales ou administratives
<b>Microprojets routiers :</b> - Réhabilitation de 103 km de piste.	Renforcement de la dynamique des populations à travers la mobilisation des fonds de contrepartie ; Amélioration de la gouvernance locale	Risque de déplacement involontaire et de réinstallation ;	Sensibilisation des populations	Activer le plan de recasement (indemnisation des populations déplacées)
	- Amélioration des revenus (main d'œuvre locale)	-Risques d'augmentation de la prévalence du VIH /SIDA et autres maladies ; - Risques de marginalisation des populations vulnérables ; -Risque d'intensification du braconnage	Sensibilisation des populations	-Inclure la lutte contre le VIH SIDA et le braconnage dans le DAO (cahier de clauses environnementales et sociales) ; - Sensibilisation des populations
	Baisse du cout de transport ; Facilitation de l'accès à l'information ; Désenclavement des localités et développement des activités socio-économiques	Risques d'insécurité pour les personnes et les biens (accidents de circulation) ; Risques de conflits au sein des bénéficiaires du Micro projet ; Risques d'incendies	Sensibilisation des populations	-Contre les accidents : mettre une signalisation routière ; limiter les vitesses. -Contre les conflits : mettre en place un Comité de gestion
	-Amélioration des revenus ; -Amélioration de la gouvernance locale	- Risques de conflits au sein des bénéficiaires du Micro Projet	Attribuer une tranche de 10% de l'allocation au Micro Projet de Gestion des Ressources Naturelles	Former et mettre en place les Comités de gestion
		Risques de marginalisation des populations vulnérables ; Risques de conflits au sein des bénéficiaires du Micro Projet		Contre la marginalisation : identifier les priorités des minorités et les intégrer dans le PCD.

## 5.5 Plan d'Investissement Annuel

### 5.5.1 La programmation annuelle des projets prioritaires

N°	ACTIVITES	PRODUITS/ INDICATEURS RESULTATS	RESPONSAB LES	ANNEE 2015-2016												RESSOURCES			SOURCE DE FINANCEME NT	OBSERVATIONS
				Aout.	Sep.	Oct.	Nov.	Déc.	Janv	Fev	Mars	Avril	Mai.	Juin	Juil	HUMAINES	MATERIEL LES	FINANCIE RES (FCFA)		
	Étude faisabilité en vue de la réalisation du plan d'urbanisme de la ville de Bankim		Commune													- Consultant		4 500 000	Commune	Projet en cours de réalisation
1.	Acquisition et sécusation d'une réserve foncière communale de 100 ha dans la ville de Bankim		Commune													- Équipe dirigeante de la commune ; - exécutif communal ; - sectoriel		5 000 000	Fonds propres	
2.	Étude de faisabilité en vue de la réhabilitation et de l'extension du réseau d'alimentation en eau dans toute la ville de Bankim		Commune													- Consultant		1 000 000	CVUC	
3.	Étude de faisabilité en vue de la réhabilitation de 4 forages dans la ville de Bankim		Commune													- Consultant		500 000	PNDP	
4.	Étude faisabilité en vue de la réhabilitation et de l'extension du réseau électrique de la ville de Bankim		Commune													- Consultant	Matériels et équipement de travail	1 000 000	CVUC	
5.	Sécurisation de 6 ha de terrain réservé pour la construction de l'Hôpital de District de Bankim et étude de faisabilité en vue de la construction du dit Hôpital		Commune													- Équipe dirigeante de la commune ; - exécutif communal ; - sectoriel t	Matériels et équipement de travail	3 000 000	CVUC	
6.	Installation d'une antenne relais CRTV dans la ville de Bankim		Commune													- Entrepreneur	Matériels et équipement de travail	4 500 000	COMMUNE	
7.	Construction et équipement d'un bloc de 02 salles de classe au lycée bilingue de Somié		Commune													- Entrepreneur		23 000 000	BIP	
8.	Construction et équipement d'un bloc de 02 salles de classe à l'EP de Yokassala		Commune													- Entrepreneur - Sectoriels	Matériels et équipement de travail	23 000 000	BIP	
9.	Construction de 20 boutiques au marché de Bankim		Commune													-Entrepreneur	Matériels	100 000	FEICOM	

N°	ACTIVITES	PRODUITS/ INDICATEURS RESULTATS	RESPONSAB LES	ANNEE 2015-2016												RESSOURCES			SOURCE DE FINANCEME NT	OBSERVATIONS
				Aout.	Sep.	Oct.	Nov.	Déc.	Janv	Fev	Mars	Avril	Mai.	Juin	Juil	HUMAINES	MATERIEL LES	FINANCIE RES (FCFA)		
																- Sectoriels	et équipeme nt de travail	000		
10.	Etude de faisabilité en vue d'extension de l'adduction d'eau de Somié à Magnam		Commune													- Consultantr	- Matériels et équipeme nt de travail	1 000 000	COMMUNE	
11.	Construction d'un forage à l'EP de Konguidouh		Commune													- Entrepreneurs	- Matériels et équipeme nt de travail	8 500 000	BIP	
12.	Construction et équipement d'un bloc de 02 salles de classes à l'EP de Hainarré Mbororo		Commune													- Entrepreneurs	Matériels et équipeme nt de travail	23 000 000	BIP	
13.	Eude de faisabilité en vue de la réhalisation d'une mini adduction d'eau avec bornes fontaines à Bandam		Commune													- Consultant	Matériels et équipeme nt de travail	500 000	PNDP	
14.	Construction et équipement d'un bloc de 02 salles de classe au CES bilingue de Bandam		Commune													- Consultant	- Matériels et équipeme nt de travail.	23 000 000	BIP	
15.	Construction et équipement d'un bloc de 02 salles de classe à l'EPB de Nyakong		Commune													- Entrepreneurs	- Matériels et équipeme nt de travail.	23 000 000	BIP	
16.	Etude de faisabilité en vue de la construction d'un ouvrage de franchissement sur la rivière Ngwin afin de désenclavement le bassin de production		Commune													- Consultant	- Matériels et équipeme	2 000 000	CVUC	

N°	ACTIVITES	PRODUITS/ INDICATEURS RESULTATS	RESPONSAB LES	ANNEE 2015-2016												RESSOURCES			SOURCE DE FINANCEME NT	OBSERVATIONS
				Aout.	Sep.	Oct.	Nov.	Déc.	Janv	Fev	Mars	Avril	Mai.	Juin	Juil	HUMAINES	MATERIEL LES	FINANCIE RES (FCFA)		
																	nt de travail.			
17.	Etude de faisabilité en vue de la réhabilitation de la piste agricole reliant Magam (ancien Bandam) à Bandam longue de 17 km		Commune													- Consultant	- Matériels et équipeme nt de travail.	1 000 000	COMMUNE	
18.	Construction et équipement d'un bloc de 02 salles de classe à l'EP de Ndem Ndem		Commune													- Entrepreneurs	- Matériels et équipeme nt de travail ; - Foreuses	23 000 000	FEICOM	
19.	Construction et équipement de 02 salles de classe à l'EPB de Nyamboya		Commune													Entrepreneurs	Matériels et équipeme nt de travail	23 000 000	BIP	
20.	Construction et équipement de d'un bloc de 02 salles de classe à l'EP de Mbodjanga		Commune													Entrepreneurs	Matériels et équipeme nt de travail	23 000 000	FEICOM	
21.	Etude de faisabilité en vue de la réalisation d'une adduction d'eau potable à Atta Centre et ses environs à partir des chutes Djouakor, Mabah et Mbarlo		Commune													Consultant	- Matériels et équipeme nt de travail	1 000 000	COMMUNE	
22.	Etude de faisabilité en vue d'électrification de la localité Atta Centre et ses environs à partir des chutes Djouakor, Mabah et Mbarlo		Commune													Consultant	- Matériels et équipeme nt de travail	1 000 000	COMMUNE	
23.	Construction d'un forage équipé d'une PMH à Djang I		Commune													Consultant	- Matériels et équipeme nt de travail	8 500 000	FEICOM	



N°	ACTIVITES	PRODUITS/ INDICATEURS RESULTATS	RESPONSAB LES	ANNEE 2015-2016												RESSOURCES			SOURCE DE FINANCEME NT	OBSERVATIONS
				Aout.	Sep.	Oct.	Nov.	Déc.	Janv	Fev	Mars	Avril	Mai.	Jun	Juil	HUMAINES	MATERIEL LES	FINANCIE RES (FCFA)		
24.	Construction d'un forage équipé d'une PMH à Djang Il		Commune													- Entrepreneur	- Matériels et équipement de travail	8 500 000	FEICOM	
25.	Etude de faisabilité en vue de l'ouverture de la route Atta-Hainaré distante de 12 km															Consultant	- Matériels et équipement de travail	2 000 000	CVUC	
26.	Etude de faisabilité en vue de la Construction d'un marché frontalier à Atta Centre															Consultant	- Matériels et équipement de travail	1 000 000	COMMUNE	
27.	Construction d'un marché frontalier à Atta Centre															Entrepreneur	- Matériels et équipement de travail	200 000 000	MINEPAT	
28.	Construction et équipement d'un bloc de 02 salles de classe à l'EP de Nditem															Entrepreneur	- Matériels et équipement de travail	23 000 000	BIP	
29.	Etude de faisabilité en vue de l'électrification des villages de Nyakong Mappé à Nyagni et de Bankim à Kongui zouem à partir de la ligne moyenne tension Mappé-Bankim															Consultant	- Matériels et équipement de travail	1 000 000	CVUC	
30.	Construction d'un forage équipé d'une PMH à Nyakong Mappé															Entrepreneur	- Matériels et équipement de travail	8 500 000	FEICOM	
31.	Construction et équipement d'un bloc de 02 salles de classe au CES Bilingue de Nglory															Entrepreneur	- Matériels et équipement de travail	23 000 000	FEICOM	
32.	Etude de faisabilité en vue de la réalisation d'une clôture de séparation des espaces agropastoraux dans les bassins de production d'ALI MALI, de BANDAM et de BANKIM (GLOSSEFEIN: MIBELLONG)															Consultant	- Matériels et équipement	1 000 000	PNDP	

N°	ACTIVITES	PRODUITS/ INDICATEURS RESULTATS	RESPONSAB LES	ANNEE 2015-2016												RESSOURCES			SOURCE DE FINANCEME NT	OBSERVATIONS					
				Aout.	Sep.	Oct.	Nov.	Déc.	Janv	Fev	Mars	Avril	Mai.	Juin	Juil	HUMAINES	MATERIEL LES	FINANCIE RES (FCFA)							
33.	Construction d'un forage équipé d'une PMH à Gnagni																			Entrepreneur	nt de travail - Matériels et équipement de travail	8 500 000	FEICOM		
34.	Construction et équipement d'une case communautaire à Diéki																			Entrepreneur	- Matériels et équipement de travail	3 000 000	PNDP		
35.	Construction et équipement d'une case communautaire à Biamao																			Entrepreneur	- Matériels et équipement de travail	30 000 000	FEICOM		
36.	Etude de faisabilité en vue de la réhabilitation de la piste Klong-Bankim longue de 10 km																			Consultant	- Matériels et équipement de travail	2 000 000	CVUC		
37.	Construction et équipement d'un bloc de 02 salles de classe à l'EP de Mvouh																			Entrepreneur	- Matériels et équipement de travail	23 000 000	FEICOM		
38.	Construction d'un forage équipé d'une PMH à Mapé Cité-Sonel																			Entrepreneur	- Matériels et équipement de travail	8 500 000	FEICOM		
39.	Etude de faisabilité en vue de la réalisation des zonages agropastoraux dans les villages de Canton de Bandam																			Consultant	- Matériels et équipement de travail	1 500 000	CVUC		
40.	Construction d'un forage équipé d'une PMH à Tchim																			Entrepreneur	- Matériels et équipement de travail	8 500 000	FEICOM		
41.	Construction et équipement d'un bloc de 02 salles de classe à l'EP de Kongui Zouem																			Entrepreneur	- Matériels et équipement	23 000 000	FEICOM		

N°	ACTIVITES	PRODUITS/ INDICATEURS RESULTATS	RESPONSAB LES	ANNEE 2015-2016												RESSOURCES			SOURCE DE FINANCEME NT	OBSERVATIONS
				Aout.	Sep.	Oct.	Nov.	Déc.	Janv	Fev	Mars	Avril	Mai.	Juin	Juil	HUMAINES	MATERIEL LES	FINANCIE RES (FCFA)		
																nt de travail				
42.	Construction et équipement d'un bloc de 02 salles de classes au CETIC de Ngatti														Entrepreneur	- Matériels et équipeme nt de travail	23 000 000	BIP		
43.	Construction et équipement d'un bloc de 02 salles de classe au CES Bilingue de Lingam														Entrepreneur	- Matériels et équipeme nt de travail	23 000 000	BIP		
44.	Construction et équipement d'un bloc opératoire au CMA de Songkolong														Entrepreneur	- Matériels et équipeme nt de travail	50 000 000	FEICOM		
45.	Construction d'un forage équipé d'une PMH à Songkolong (GOM)														Entrepreneur	- Matériels et équipeme nt de travail	8 500 000	FEICOM		
46.	Etude de faisabilité en vue de la réalisation d'une mini-adduction d'eau à Songkolong à partir de la source Mansam														Consultant	- Matériels et équipeme nt de travail	2 000 000	CVUC		
47.	Etude de faisabilité en vue de l'électrification de Songkolong par un mini barrage à partir de la source Mansam														Consultant	- Matériels et équipeme nt de travail	2 000 000	CVUC		
48.	Etude de faisabilité en vue de l'électrification du village par un mini barrage à partir de la source Malen à Lingam														Consultant	- Matériels et équipeme nt de travail	2 000 000	CVUC		
49.	Etude de faisabilité en vue de la réalisation d'une mini adduction d'eau à partir de la source Malen à Lingam														Consultant	- Matériels et équipeme nt de travail	500 000	PNDP		
50.	Construction et équipement de 02 salles de classe à l'EP de Mbiridjom														Entrepreneur	- Matériels et équipeme	23 000 000	FEICOM		

N°	ACTIVITES	PRODUITS/ INDICATEURS RESULTATS	RESPONSAB LES	ANNEE 2015-2016												RESSOURCES			SOURCE DE FINANCEME NT	OBSERVATIONS
				Aout.	Sep.	Oct.	Nov.	Déc.	Janv	Fev	Mars	Avril	Mai.	Juin	Juil	HUMAINES	MATERIEL LES	FINANCIE RES (FCFA)		
																nt de travail				
51.	Réhabilitation de la piste reliant Mayo Muka à l'axe Songkolong-Nkui distante de 8 km														Entrepreneur	- Matériels et équipeme nt de travail	16 000 000	BIP		
52.	Construction et équipement du CSI de Kimi Petel														Entrepreneur	- Matériels et équipeme nt de travail	50 000 000	BIP		
53.	Construction d'un forage équipé d'une PMH à Mossilika														Entrepreneur	- Matériels et équipeme nt de travail	8 500 000	BIP		
54.	Construction d'un forage équipé d'une PMH à Fouabang														Entrepreneur	- Matériels et équipeme nt de travail	8 500 000	BIP		
55.	Construction d'un forage équipé de PMH à Vourgouen														Entrepreneur	- Matériels et équipeme nt de travail	8 500 000	BIP		
56.	Construction d'un forage équipé d'une PMH à Nakan I														Entrepreneur	- Matériels et équipeme nt de travail	8 500 000	BIP		
57.	Construction d'un forage équipé d'une PMH à Nakan II														Entrepreneur	- Matériels et équipeme nt de travail	8 500 000	BIP		
58.	Construction et équipement d'un bloc de 02 salles de classe à l'EP de Nditem														Entrepreneur	- Matériels et équipeme nt de travail	23 000 000	BIP		
59.	Construction et équipement d'un bloc de 02 salles de classe à l'EP de Bini (Konser Konser)														Entrepreneur	- Matériels et équipeme	23 000 000	BIP		

N°	ACTIVITES	PRODUITS/ INDICATEURS RESULTATS	RESPONSAB LES	ANNEE 2015-2016												RESSOURCES			SOURCE DE FINANCEME NT	OBSERVATIONS
				Aout.	Sep.	Oct.	Nov.	Déc.	Janv	Fev	Mars	Avril	Mai.	Juin	Juil	HUMAINES	MATERIEL LES	FINANCIE RES (FCFA)		
																nt de travail				
60.	Construction de 01 forage équipé d'une PMH à Nchi Ngnambo														Entrepreneur	- Matériels et équipeme nt de travail	8 500 000	BIP		
61.	Construction d'un forage équipé d'une PMH à Fingong II														Entrepreneur	- Matériels et équipeme nt de travail	8 500 000	FEICOM		
62.	Construction de 01 forage équipé d'une PMH à Koumtchoum														Entrepreneur	- Matériels et équipeme nt de travail	8 500 000	FEICOM		
63.	Construction et équipement de 01 bloc de 02 salles de classe à l'EPB de Longrass														Entrepreneur	- Matériels et équipeme nt de travail	23 000 000	BIP		
64.	Construction et équipement d'un bloc de deux salles de classe à l'EP de King kong														Entrepreneur	- Matériels et équipeme nt de travail	23 000 000	BIP		
65.	Construction d'un forage équipé d'une PMH à Boitikong I														Entrepreneur	- Matériels et équipeme nt de travail	8 500 000	FEICOM		
66.	Construction d'un forage équipé d'une PMH à Boitikong II														Entrepreneur	- Matériels et équipeme nt de travail	8 500 000	FEICOM		
67.	Aménagement et viabilisation des abords du barrage de la MAPE														Consultant	- Matériels et équipeme nt de travail	500 000 000	PRODAT	Les études de faisabilité sont en cours	
68.	Construction d'une usine de production et de transformation d'huile de palme														Entrepreneur	- Matériels et équipeme	500 000 000	PRODAT	Les études de faisabilité sont en cours	

N°	ACTIVITES	PRODUITS/ INDICATEURS RESULTATS	RESPONSAB LES	ANNEE 2015-2016												RESSOURCES			SOURCE DE FINANCEME NT	OBSERVATIONS
				Aout.	Sep.	Oct.	Nov.	Déc.	Janv	Fev	Mars	Avril	Mai.	Jun	Juil	HUMAINES	MATERIEL LES	FINANCIE RES (FCFA)		
																	nt de travail			
69.	Réhabilitation de l'usine de décorticage de café															Entrepreneur	- Matériels et équipeme nt de travail	300 000 000	PRODAT	Les études de faisabilité sont en cours
70.	Construction de magasins de stockage															Entrepreneur	- Matériels et équipeme nt de travail	250 000 000	PRODAT	Les études de faisabilité sont en cours
71.	Construction des marchés à bétail															Entrepreneur	- Matériels et équipeme nt de travail	150 000 000	PRODAT	Les études de faisabilité sont en cours
72.	Construction des marres à bétail															Entrepreneur	- Matériels et équipeme nt de travail	66 000 000	PRODAT	Les études de faisabilité sont en cours
73.	Construction d'un Centre d'alevinage															Entrepreneur	- Matériels et équipeme nt de travail	70 000 000	PRODAT	Les études de faisabilité sont en cours
74.	Construction des étangs piscicoles et appui à la production															Entrepreneur	- Matériels et équipeme nt de travail	50 000 000	PRODAT	Les études de faisabilité sont en cours
75.	Intensification et Densification de la culture fourragère et amélioration qualitative des pâturages existants															Consultant	- Matériels et équipeme nt de travail	83 000 000	PRODAT	Les études de faisabilité sont en cours
76.	Electrification à panneaux solaires															Entrepreneur	- Matériels et équipeme nt de travail	125 000 000	PRODAT	Les études de faisabilité sont en cours
77.	Etude de faisabilité en vue de l'électrification des villages Hainaré Labbaré et Hainaré Somié en panneau solaires															Consultant	- Matériels et équipeme	1 500 000	CVUC	

N°	ACTIVITES	PRODUITS/ INDICATEURS RESULTATS	RESPONSAB LES	ANNEE 2015-2016												RESSOURCES			SOURCE DE FINANCEME NT	OBSERVATIONS
				Aout.	Sep.	Oct.	Nov.	Déc.	Janv	Fev	Mars	Avril	Mai.	Juin	Juil	HUMAINES	MATERIEL LES	FINANCIE RES (FCFA)		
																	nt de travail			
78.	Construction d'un parc vaccinoène à Hainaré															Entrepreneur	- Matériels et équipeme nt de travail	12 000 000	PNDP	
79.	Etude de faisabilité en vue de la construction d'un parc vaccinoène à Hainaré															Consultant	- Matériels et équipeme nt de travail	500 000	PNDP	
80.	Etude de faisabilité en vue de la construction d'une case communautaire à Diéki															Consultant	- Matériels et équipeme nt de travail	500 000	PNDP	
81.	Etude de faisabilité en vue de la construction d'une case communautaire à Yimbéré															Consultant	- Matériels et équipeme nt de travail	500 000	PNDP	
82.	Etude de faisabilité en vue de la construction et équipement d'une case communautaire à Biamao															Consultant	- Matériels et équipeme nt de travail	800 000	CVUC	

### 5.5.2 Plan opérationnel en faveur des populations vulnérables

Les résultats consolidés du diagnostic participatif ont révélé que les populations vulnérables de la commune sont constituées des vieillards (personnes de 3<sup>ème</sup> âge), des handicapés moteurs et sensoriels, des Orphelins Enfants Vulnérables (OEV), des malades mentaux, des personnes vivant avec le VIH/SIDA. Dans la commune, seul le centre social s'occupe de l'encadrement psychosocial et d'appuis à quelques personnes vulnérables.

**Tableau 45: Plan opérationnel en faveur des populations vulnérables.**

N°	Type de vulnérabilité	Nature de l'appui (activités)	Responsables et collaborateurs	Période												Coût estimatif	Source de financement	
				Jan	Fev	Mar	Avri	Mai	Juin	Juil	Aou	Sep.	Oct.	Nov	Déc.			
1.	Personnes de 3ème âge	- Assistance médicale - encadrement psychosocial	MINAS MINSANTE Commune														10 000 000	MINAS MINSANTE Commune
2.	Familles des personnes de 3ème âge	Financement pour l'encadrement de leurs parents âgés	MINAS ONG et associations Commune														5 00 000	MINAS ONG et associations Commune
3.	Enfants orphelins vulnérables	Établissement des actes de naissance Prise en charges dans l'éducation	MINAS Commune														10 000 000	MINAS UNICEF Commune
4.	Handicapés moteurs	- Facilitation à leur éducation (les jeunes) ; - Aides et secours ; - Formation.	MINAS Commune ONG et associations														15 000 000	MINAS ONG et Associations
5.	Handicapés sensoriels (aveugles, sourd-muet et lépreux)	- Aides et secours ; - Encadrement psychosocial ; - Assistance médicale	MINAS Commune ONG et Associations														5 000 000	MINAS MINSANTE ONG et Associations
6.	Handicapés mentaux	- Assistance médicale - Encadrement psychosocial	MINAS Commune ONG et Associations														5 000 000	MINAS MINSANTE ONG et Associations
7.	Personnes vivant avec le VIH/SIDA	- Assistance médicale - Encadrement psychosocial	MINAS Commune ONG et Associations														10 000 000	MINAS MINSANTE ONG et Associations



### 5.5.3 Cadre sommaire de gestion environnementale du PIA

Les principaux impacts environnementaux potentiels et les mesures d'optimisation ou d'atténuation envisageables sont déjà intégrés dans le cadre sommaire de gestion environnementale et social du CDMT.

**Tableau 46 : Plan sommaire de gestion de l'environnement**

Mesures environnementales	Tâches	Acteurs de mise en œuvre	Périodes	Acteurs de suivi	Coûts (en FCFA)	Observations
Formation du Cadre Communal de Développement aux questions environnementales et au cadre de gestion environnementale et sociale du PNDP	- Préparation des TDR ; - Préparation des modules de formation ; - formation de l'agent.	PNDP	Janv-Déc 2016	Délégation MINEP ; Délégation MINAS ; Délégation MINFOF ; Délégation MINADER ; Délégation MINEPIA ; Délégation MINEE ; PNDP ; Mairie.	300 000	
Utilisation systématique du formulaire d'examen socio environnemental lors du montage des microprojets	- Descente sur les différents sites de réalisation des microprojets ; - remplissage des formulaires.	Consultant chargé de monter le microprojet	Janv-Déc 2016	Délégation MINEP ; Délégation MINAS ; PNDP ; Conseil municipal ; Agent de développement	PM	Le coût y afférent doit être intégré dans les coûts de la conception du microprojet
Formation du COMES aux politiques de sauvegarde et de prise en compte des aspects sociaux environnementaux	- Préparation des TDR ; - Préparation des modules de formation ; - formation de l'agent.	PNDP, Mairie	Janv-Déc 2016	Délégation MINEP ; Délégation MINAS.	1 000 000	
Sensibilisation et information des personnes touchées sur la nécessité d'un site et les critères de choix.	- Recensement des personnes touchées ; - explication aux personnes touchées l'importance du MP et les critères de choix d'un site.	Mairie/Conseil municipal	Janv-Déc 2016	Délégation MINEP ; Délégation MINAS ; Agent de développement local.	500 000	
Provision pour les compensations des personnes déplacées	- Évaluation des biens perdus ; - identification des compensations ; - provision pour les	Mairie/Conseil municipal	Janv-Déc 2016	-Mairie -MINDAF	A évaluer	Le coût doit être à hauteur des biens perdus.

Mesures environnementales	Tâches	Acteurs de mise en œuvre	Périodes	Acteurs de suivi	Coûts (en FCFA)	Observations
	compensations.					
Obtention d'un acte de donation foncière, signé du Chef du village et du propriétaire du site.	- Information des concernés de l'importance de l'acte de donation foncière ; - établissement de l'acte ; - signature de l'acte par les concernés.	Mairie/Conseil municipal	Janv-Déc 2016	- Consultant ; - Agent de développement local.	100 000	
Reboisement des alentours des ouvrages	- Identification et choix des espèces ; - acquisition des plants ; - reboisement.	Prestataire	Janv-Déc 2016	Délégation MINEP ; Agent de développement local.	1 000 000	Les espèces choisies doivent être celles adaptées à la localité.
Mise en place des comités de gestion	- Choix des membres des comités de gestion ; - formation des comités de gestion.	Communautés Prestataire	Janv-Déc 2016	- Mairie - Agent de développement local	500 000	Les membres des comités de gestion doivent être résidents et disponibles.
Interdiction systématique d'implanter les ouvrages dans les zones sensibles		Prestataire	Janv-Déc 2016	- Mairie - Agent de développement local	PM	
Interdiction pour les champs situés aux abords immédiats (maintenir une distance d'au moins 300 mètres) de l'ouvrage d'utiliser les produits phytosanitaires	- Recensement des champs situés aux abords immédiats de l'ouvrage ; - Sensibilisation des propriétaires des champs.	Propriétaires des champs	Janv-Déc 2016	- Mairie - Agent de développement local	PM	
Prévision d'un réseau simplifié d'assainissement des eaux de pluie		Prestataires	Janv-Déc 2016	- Mairie - Délégation MINEP - Agent de développement local	250 000	
Mise en place des bacs de récupération des huiles de vidange, et leur retournement aux entreprises spécialisées		Entreprises	Janv-Déc 2016	- Mairie - Délégation MINEP - Agent de développement local	200 000	
Respect des règles de sécurité au chantier (port de masques, bottes,)		Entreprises	Janv-Déc 2016	- Mairie - Délégation MINTP - Agent de développement local	500 000	
Sensibilisation des populations riveraines et le personnel sur les IST et le VIH, et sur le	- Organisation des causeries éducatives avec les	Agent de développement local	Janv-Déc 2016	- Mairie - CMA	PM	

Mesures environnementales	Tâches	Acteurs de mise en œuvre	Périodes	Acteurs de suivi	Coûts (en FCFA)	Observations
braconnage	populations riveraines et le personnel ; - faire le porte à porte.					
Priorité pour le recrutement des locaux dans la main d'œuvre à mobiliser, ainsi que la technique HIMO	- Information des communautés du travail à faire ; - publication des critères de recrutement ; - recrutement.	Entreprises	Janv-Déc 2016	- Mairie - Agent de développement local	PM	Tenir compte de l'aspect genre.
Mise en dépôt la partie biodégradable dans les anciennes zones d'emprunt.		Entreprises	Janv-Déc 2016	- Mairie - Délégation MINTP - Agent de développement local	PM	
Suivi du plan de gestion environnementale et sociale, et des entrepreneurs, ainsi que des mesures environnementales des projets retenus	- Extraction des mesures environnementales des Mp ; - élaboration d'un plan de suivi des mesures	Agent de développement/Comité de suivi du PCD	Janv-Déc 2016	Délégation MINEP ; MINAS ; PNDP ; Conseil municipal	A évaluer	
Respect des clauses environnementales du DAO et des mesures environnementales des Mp	- Inclure les clauses dans le DAO ; - mise en œuvre des clauses.	-Mairie, PNDP  -Entrepreneurs	Janv-Déc 2016	Délégation MINEP ; Agent de développement ; Conseil municipal	PM (intégrer dans le coût du Mp)	

#### 5.5.4 Coût estimatif du PIA

Le PIA est constitué de 83 microprojets qui appartiennent à 12 secteurs consignés dans le tableau suivant :

**Tableau 47: Coût estimatif du PCD**

N°	Secteur	Coût estimatif (en FCFA)
1.	Education de base	344 200 000
2.	Enseignements secondaires	116 500 000
3.	Commerce	320 000 000
4.	Communication	4 950 000
5.	Habitat et développement urbain	4 950 000
6.	Eau et énergie	309 750 000
7.	Agriculture et développement rural	1 651 080 000
8.	Élevage, pêche et industries animales	474 650 000
9.	Culture	67 100 000
10.	Santé publique	110 000 000
11.	Domaines, cadastres et affaires foncières	3 300 000
12.	Travaux publics	22 000 000
<b>TOTAL</b>		<b>3 428 480 000</b>

C'est le secteur agriculture et développement rural qui se taille la part de lion grâce à certains projets de ce secteur qui seront financés par le PRODAT.

## 5.6 Plan de passation des marchés du PIA

Description/ quantité	Données de base				Date Prévu et Réalisé	Documents d'appel d'offres			Remise des offres		Évaluation Des offres		Contrat		
	Nb de lots	Coût estimatif	Modalité de passation	Revue Préala ble CTD		Réf. DAO	Prépa ration DAO	Date non objection CTD	Délai de soumis sion	Date Ouvr ture des plis	Date Evalua tion	Date Non Objec tion CTD	Attri bution	Montant (FCFA)  Date	Date de livraison
Étude faisabilité en vue de la réalisation du plan d'urbanisme	01	4 500 000	Gré à gré		Prévu		25/09/15	15/11/15	60 jrs	23/11/15	11/12/15	02/01/16	03/01/16	4 500 000	03/03/16
					Réalisé										
Acquisition et sécusation d'une réserve foncière communale de 100 ha dans la ville de Bankim	01	5 000 000	Gré à gré		Prévu		25/09/15	15/11/15	60 jrs	23/11/15	11/12/15	02/01/16	03/01/16	5 000 000	03/03/16
					Réalisé										
Étude de faisabilité en vue de la réhabilitation et de l'extension du réseau d'alimentation en eau dans toute la ville de Bankim	01	1 000 000	Gré à gré	Post théorie	Prévu		25/09/15	15/11/15	60 jrs	23/11/15	11/12/15	02/01/16	03/01/16	1 000 000	03/03/16
					Réalisé										
Étude de faisabilité en vue de la réhabilitation de 4 forages dans la ville de Bankim	01	500 000	Gré à gré	Post théorie	Prévu		25/09/15	15/11/15	60 jrs	23/11/15	11/12/15	02/01/16	03/01/16	500 000	03/03/16
					Réalisé										
Étude faisabilité en vue de la réhabilitation et de l'extension du réseau électrique de la ville de Bankim	01	1 000 000	Gré à gré	Post théorie	Prévu		25/09/15	15/11/15	60 jrs	23/11/15	11/12/15	02/01/16	03/01/16	1 000 000	03/03/16
					Réalisé										
Sécurisation de 6 ha de terrain réservé pour la construction de l'Hôpital de District de Bankim et étude de faisabilité en vue de la construction du dit Hôpital	01	3 000 000	Gré à gré		Prévu		25/09/15	15/11/15	60 jrs	23/11/15	11/12/15	02/01/16	03/01/16	3 000 000	03/03/16
					Réalisé										
Installation d'une antenne relais CRTV dans la ville de Bankim	01	4 500 000	Gré à gré		Prévu		25/09/15	15/11/15	60 jrs	23/11/15	11/12/15	02/01/16	03/01/16	4 500 000	03/03/16
					Réalisé										
Construction et équipement d'un bloc de 02 salles de classe au lycée bilingue de Somié	01	23 000 000	Appel d'offre		Prévu		25/09/15	15/11/15	60 jrs	23/11/15	11/12/15	02/01/16	03/01/16	23 000 000	03/03/16
					Réalisé										
Construction et équipement d'un bloc de 02 salles de classe à l'EP de Yokassala	01	23 000 000	Appel d'offre		Prévu		25/09/15	15/11/15	60 jrs	23/11/15	11/12/15	02/01/16	03/01/16	23 000 000	03/03/16
					Réalisé										
Etude de faisabilité en vue d'extension de l'adduction d'eau de Somié à Magnam	01	1 000 000	Gré à gré		Prévu		25/09/15	15/11/15	60 jrs	23/11/15	11/12/15	02/01/16	03/01/16	1 000 000	03/03/16
					Réalisé										
Construction d'un forage à l'EP de Konguidouh	01	8 500 000	Appel d'offre		Prévu		25/09/15	15/11/15	60 jrs	23/11/15	11/12/15	02/01/16	03/01/16	8 500 000	03/03/16
					Réalisé										
Construction et équipement d'un bloc de 02 salles de classes à l'EP de Hainarré Mbororo	01	23 000 000	Appel d'offre		Prévu		25/09/15	15/11/15	60 jrs	23/11/15	11/12/15	02/01/16	03/01/16	23 000 000	03/03/16
					Réalisé										
Eude de faisabilité en vue de la réhalisation d'une mini adduction d'eau avec bornes fontaines à Bandam	01	500 000	Gré à gré	Post théorie	Prévu		25/09/15	15/11/15	60 jrs	23/11/15	11/12/15	02/01/16	03/01/16	500 000	03/03/16
					Réalisé										
Construction et équipement d'un bloc de 02 salles de classe au CES bilingue de Bandam	01	23 000 000	Appel d'offre	Post théorie	Prévu		25/09/15	15/11/15	60 jrs	23/11/15	11/12/15	02/01/16	03/01/16	23 000 000	03/03/16
					Réalisé										

Construction et équipement d'un bloc de 02 salles de classe à l'EPB de Nyakong	01	23 000 000	Appel d'offre	Post théorie	Prévu		25/09/15	15/11/15	60 jrs	23/11/15	11/12/15	02/01/16	03/01/16	23 000 000	03/03/16
					Réalisé										
Etude de faisabilité en vue de la construction d'un ouvrage de franchissement sur la rivière Ngwin afin de désenclavement le bassin de production	01	2 000 000	Gré à gré		Prévu		25/09/15	15/11/15	60 jrs	23/11/15	11/12/15	02/01/16	03/01/16	2 000 000	03/03/16
					Réalisé										
Etude de faisabilité en vue de la réhabilitation de la piste agricole reliant Magam (ancien Bandam) à Bandam longue de 17 km	01	1 000 000	Gré à gré		Prévu		25/09/15	15/11/15	60 jrs	23/11/15	11/12/15	02/01/16	03/01/16	1 000 000	03/03/16
					Réalisé										
Construction et équipement d'un bloc de 02 salles de classe à l'EP de Ndem Ndem	01	23 000 000	Appel d'offre		Prévu		25/09/15	15/11/15	60 jrs	23/11/15	11/12/15	02/01/16	03/01/16	23 000 000	03/03/16
					Réalisé										
Construction et équipement de 02 salles de classe à l'EPB de Nyamboya	01	23 000 000	Appel d'offre				25/09/15	15/11/15	60 jrs	23/11/15	11/12/15	02/01/16	03/01/16	23 000 000	03/03/16
Construction et équipement de d'un bloc de 02 salles de classe à l'EP de Mbodjanga	01	23 000 000	Appel d'offre		Prévu		25/09/15	15/11/15	60 jrs	23/11/15	11/12/15	02/01/16	03/01/16	23 000 000	03/03/16
					Réalisé										
Etude de faisabilité en vue de la réalisation d'une adduction d'eau potable à Atta Centre et ses environs à partir des chutes Djouakor, Mabah et Mbarlo	01	1 000 000	Gré à gré		Prévu		25/09/15	15/11/15	60 jrs	23/11/15	11/12/15	02/01/16	03/01/16	1 000 000	03/03/16
					Réalisé										
Etude de faisabilité en vue d'électrification de la localité Atta Centre et ses environs à partir des chutes Djouakor, Mabah et Mbarlo	01	1 000 000	Gré à gré		Prévu		25/09/15	15/11/15	60 jrs	23/11/15	11/12/15	02/01/16	03/01/16	1 000 000	03/03/16
					Réalisé										
Construction d'un forage équipé d'une PMH à Djang I	01	8 500 000	Appel d'offre		Prévu		25/09/15	15/11/15	60 jrs	23/11/15	11/12/15	02/01/16	03/01/16	8 500 000	03/03/16
					Réalisé										
Construction d'un forage équipé d'une PMH à Djang II	01	8 500 000	Appel d'offre		Prévu		25/09/15	15/11/15	60 jrs	23/11/15	11/12/15	02/01/16	03/01/16	8 500 000	03/03/16
					Réalisé										
Etude de faisabilité en vue de l'ouverture de la route Atta-Hainaré distante de 12 km	01	2 000 000	Gré à gré		Prévu		25/09/15	15/11/15	60 jrs	23/11/15	11/12/15	02/01/16	03/01/16	2 000 000	03/03/16
Etude de faisabilité en vue de la Construction d'un marché frontalier à Atta Centre					Réalisé										
Construction d'un marché frontalier à Atta Centre	01	1 000 000	Gré à gré		Prévu		25/09/15	15/11/15	60 jrs	23/11/15	11/12/15	02/01/16	03/01/16	1 000 000	03/03/16
					Réalisé										
Construction de 20 boutiques au marché de Bankim	01	100 000 000	Appel d'offre		Prévu		25/09/15	15/11/15	60 jrs	23/11/15	11/12/15	02/01/16	03/01/16	100 000 000	03/03/16
					Réalisé										
Construction et équipement d'un bloc de 02 salles de classe à l'EP de Nditem	01	23 000 000	Appel d'offre		Prévu		25/09/15	15/11/15	60 jrs	23/11/15	11/12/15	02/01/16	03/01/16	23 000 000	03/03/16
					Réalisé										
Etude de faisabilité en vue de l'électrification des villages de	01	1 000 000	Gré à gré		Prévu		25/09/15	15/11/15	60 jrs	23/11/15	11/12/15	02/01/16	03/01/16	1 000 000	03/03/16

Nyakong Mappé à Nyagni et de Bankim à Kongui zouem à partir de la ligne moyenne tension Mappé-Bankim					Réalisé										
Construction d'un forage équipé d'une PMH à Nyakong Mappé	01	8 500 000	Appel d'offre		Prévu		25/09/15	15/11/15	60 jrs	23/11/15	11/12/15	02/01/16	03/01/16	8 500 000	03/03/16
					Réalisé										
Construction et équipement d'un bloc de 02 salles de classe au CES Bilingue de Ngory	01	23 000 000	Appel d'offre		Prévu		25/09/15	15/11/15	60 jrs	23/11/15	11/12/15	02/01/16	03/01/16	23 000 000	03/03/16
					Réalisé										
Etude de faisabilité en vue de la réalisation d'une clôture de séparation des espaces agropastoraux dans les bassins de production d'ALI MALI, de BANDAM et de BANKIM (GLOSSEFEIN : MIBELONG)	01	1 000 000	Gré à gré		Prévu		25/09/15	15/11/15	60 jrs	23/11/15	11/12/15	02/01/16	03/01/16	1 000 000	03/03/16
					Réalisé										
Construction d'un forage équipé d'une PMH à Gnagni	01	8 500 000	Appel d'offre	Post théorie	Prévu		25/09/15	15/11/15	60 jrs	23/11/15	11/12/15	02/01/16	03/01/16	8 500 000	03/03/16
					Réalisé										
Construction et équipement d'une case communautaire à Diéki	01	30 000 000	Appel d'offre	Post théorie	Prévu		25/09/15	15/11/15	60 jrs	23/11/15	11/12/15	02/01/16	03/01/16	30 000 000	03/03/16
					Réalisé										
Construction et équipement d'une case communautaire à Biamao	01	30 000 000	Appel d'offre		Prévu		25/09/15	15/11/15	60 jrs	23/11/15	11/12/15	02/01/16	03/01/16	30 000 000	03/03/16
					Réalisé										
Etude de faisabilité en vue de la réhabilitation de la piste Klong-Bankim longue de 10 km	01	2 000 000	Gré à gré		Prévu		25/09/15	15/11/15	60 jrs	23/11/15	11/12/15	02/01/16	03/01/16	2 000 000	03/03/16
					Réalisé										
Construction et équipement d'un bloc de 02 salles de classe à l'EP de Mvoh	01	23 000 000	Appel d'offre		Prévu		25/09/15	15/11/15	60 jrs	23/11/15	11/12/15	02/01/16	03/01/16	23 000 000	03/03/16
					Réalisé										
Construction d'un forage équipé d'une PMH à Mapé Cité-Sonel	01	8 500 000	Appel d'offre		Prévu		25/09/15	15/11/15	60 jrs	23/11/15	11/12/15	02/01/16	03/01/16	8 500 000	03/03/16
					Réalisé										
Etude de faisabilité en vue de la réalisation des zonages agropastoraux dans les villages de Canton de Bandam	01	1 500 000	Gré à gré		Prévu		25/09/15	15/11/15	60 jrs	23/11/15	11/12/15	02/01/16	03/01/16	1 500 000	03/03/16
					Réalisé										
Construction d'un forage équipé d'une PMH à Tchim	01	8 500 000	Appel d'offre		Prévu		25/09/15	15/11/15	60 jrs	23/11/15	11/12/15	02/01/16	03/01/16	8 500 000	03/03/16
					Réalisé										

Construction et équipement d'un bloc de 02 salles de classe à l'EP de Kongui Zouem	01	23 000 000	Appel d'offre		Prévu		25/09/15	15/11/15	60 jrs	23/11/15	11/12/15	02/01/16	03/01/16	23 000 000	03/03/16
					Réalisé										
Construction et équipement d'un bloc de 02 salles de classes au CETIC de Ngatti	01	23 000 000	Appel d'offre		Prévu		25/09/15	15/11/15	60 jrs	23/11/15	11/12/15	02/01/16	03/01/16	23 000 000	03/03/16
					Réalisé										
Construction et équipement d'un bloc opératoire au CMA de Songkolong	01	50 000 000	Appel d'offre		Prévu		25/09/15	15/11/15	60 jrs	23/11/15	11/12/15	02/01/16	03/01/16	50 000 000	03/03/16
					Réalisé										
Construction d'un forage équipé d'une PMH à Songkolong (GOM)	01	8 500 000	Appel d'offre		Prévu		25/09/15	15/11/15	60 jrs	23/11/15	11/12/15	02/01/16	03/01/16	8 500 000	03/03/16
					Réalisé										
Etude de faisabilité en vue de la réalisation d'une mini-adduction d'eau à Songkolong à partir de la source Mansam	01	2 000 000	Gré à gré		Prévu		25/09/15	15/11/15	60 jrs	23/11/15	11/12/15	02/01/16	03/01/16	2 000 000	03/03/16
					Réalisé										
Etude de faisabilité en vue de l'électrification de Songkolong par un mini barrage à partir de la source Mansam	01	2 000 000	Gré à gré		Prévu		25/09/15	15/11/15	60 jrs	23/11/15	11/12/15	02/01/16	03/01/16	2 000 000	03/03/16
					Réalisé										
Etude de faisabilité en vue de l'électrification du village par un mini barrage à partir de la source Malen à Lingam	01	2 000 000	Gré à gré	Post théorie	Prévu		25/09/15	15/11/15	60 jrs	23/11/15	11/12/15	02/01/16	03/01/16	2 000 000	03/03/16
					Réalisé										
Etude de faisabilité en vue de la réalisation d'une mini adduction d'eau à partir de la source Malen à Lingam	01	500 000	Gré à gré		Prévu		25/09/15	15/11/15	60 jrs	23/11/15	11/12/15	02/01/16	03/01/16	500 000	03/03/16
					Réalisé										
Construction et équipement de 02 salles de classe à l'EP de Mbiridjom	01	23 000 000	Appel d'offre		Prévu		25/09/15	15/11/15	60 jrs	23/11/15	11/12/15	02/01/16	03/01/16	23 000 000	03/03/16
					Réalisé										
Réhabilitation de la piste reliant Mayo Muka à l'axe Songkolong-Nkui distante de 8 km	01	16 000 000	Appel d'offre		Prévu		25/09/15	15/11/15	60 jrs	23/11/15	11/12/15	02/01/16	03/01/16	16 000 000	03/03/16
					Réalisé										
Construction et équipement du CSI de Kimi Petel	01	50 000 000	Appel d'offre		Prévu		25/09/15	15/11/15	60 jrs	23/11/15	11/12/15	02/01/16	03/01/16	50 000 000	03/03/16
					Réalisé										
Construction d'un forage équipé d'une PMH à Mossilika	01	8 500 000	Appel d'offre		Prévu		25/09/15	15/11/15	60 jrs	23/11/15	11/12/15	02/01/16	03/01/16	8 500 000	03/03/16
					Réalisé										
Construction d'un forage équipé d'une PMH à Fouabang	01	8 500 000	Appel d'offre		Prévu		25/09/15	15/11/15	60 jrs	23/11/15	11/12/15	02/01/16	03/01/16	8 500 000	03/03/16
					Réalisé										
Construction d'un forage équipé de	01	8 500 000	Appel		Prévu		25/09/15	15/11/15	60 jrs	23/11/15	11/12/15	02/01/16	03/01/16	8 500 000	03/03/16



PMH à Vourgouen			d'offre												
					Réalisé										
Construction d'un forage équipé d'une PMH à Nakan I	01	8 500 000	Appel d'offre		Prévu		25/09/15	15/11/15	60 jrs	23/11/15	11/12/15	02/01/16	03/01/16	8 500 000	03/03/16
					Réalisé										
Construction d'un forage équipé d'une PMH à Nakan II	01	8 500 000	Appel d'offre		Prévu		25/09/15	15/11/15	60 jrs	23/11/15	11/12/15	02/01/16	03/01/16	8 500 000	03/03/16
					Réalisé										
Construction et équipement d'un bloc de 02 salles de classe à l'EP de Nditem	01	23 000 000	Appel d'offre		Prévu		25/09/15	15/11/15	60 jrs	23/11/15	11/12/15	02/01/16	03/01/16	23 000 000	03/03/16
					Réalisé										
Construction et équipement d'un bloc de 02 salles de classe à l'EP de Bini (Konser Konser)	01	23 000 000	Appel d'offre		Prévu		25/09/15	15/11/15	60 jrs	23/11/15	11/12/15	02/01/16	03/01/16	23 000 000	03/03/16
					Réalisé										
Construction de 01 forage équipé d'une PMH à Nchi Nngambo	01	8 500 000	Appel d'offre		Prévu		25/09/15	15/11/15	60 jrs	23/11/15	11/12/15	02/01/16	03/01/16	8 500 000	03/03/16
					Réalisé										
Construction d'un forage équipé d'une PMH à Fingong II	01	8 500 000	Appel d'offre		Prévu		25/09/15	15/11/15	60 jrs	23/11/15	11/12/15	02/01/16	03/01/16	8 500 000	03/03/16
					Réalisé										
Construction de 01 forage équipé d'une PMH à Koumtchoum	01	8 500 000	Appel d'offre		Prévu		25/09/15	15/11/15	60 jrs	23/11/15	11/12/15	02/01/16	03/01/16	8 500 000	03/03/16
					Réalisé										
Construction et équipement de 01 bloc de 02 salles de classe à l'EPB de Longrass	01	23 000 000	Appel d'offre		Prévu		25/09/15	15/11/15	60 jrs	23/11/15	11/12/15	02/01/16	03/01/16	23 000 000	03/03/16
					Réalisé										
Construction et équipement d'un bloc de deux salles de classe à l'EP de King kong	01	23 000 000	Appel d'offre		Prévu		25/09/15	15/11/15	60 jrs	23/11/15	11/12/15	02/01/16	03/01/16	23 000 000	03/03/16
					Réalisé										
Construction d'un forage équipé d'une PMH à Boitikong I	01	8 500 000	Appel d'offre		Prévu		25/09/15	15/11/15	60 jrs	23/11/15	11/12/15	02/01/16	03/01/16	8 500 000	03/03/16
					Réalisé										
Construction d'un forage équipé d'une PMH à Boitikong II	01	8 500 000	Appel d'offre		Prévu		25/09/15	15/11/15	60 jrs	23/11/15	11/12/15	02/01/16	03/01/16	8 500 000	03/03/16
					Réalisé										
Aménagement et viabilisation des abords du barrage de la MAPE	01	500 000 000	Appel d'offre		Prévu		25/09/15	15/11/15	60 jrs	23/11/15	11/12/15	02/01/16	03/01/16	500 000 000	03/03/16
					Réalisé										
Construction d'une usine de production et de transformation d'huile de palme	01	500 000 000	Appel d'offre		Prévu		25/09/15	15/11/15	60 jrs	23/11/15	11/12/15	02/01/16	03/01/16	500 000 000	03/03/16
					Réalisé										
Réhabilitation de l'usine de décortilage de café	01	300 000 000	Appel d'offre		Prévu		25/09/15	15/11/15	60 jrs	23/11/15	11/12/15	02/01/16	03/01/16	300 000 000	03/03/16
					Réalisé										
Construction de magasins de stockage	01	250 000 000	Appel d'offre		Prévu		25/09/15	15/11/15	60 jrs	23/11/15	11/12/15	02/01/16	03/01/16	250 000 000	03/03/16

					Réalisé										
Construction des marchés à bétail	01	150 000 000	Appel d'offre		Prévu		25/09/15	15/11/15	60 jrs	23/11/15	11/12/15	02/01/16	03/01/16	150 000 000	03/03/16
					Réalisé										
Construction des marres à bétail	01	66 000 000	Appel d'offre		Prévu		25/09/15	15/11/15	60 jrs	23/11/15	11/12/15	02/01/16	03/01/16	66 000 000	03/03/16
					Réalisé										
Construction d'un Centre d'alevinage	01	70 000 000	Appel d'offre		Prévu		25/09/15	15/11/15	60 jrs	23/11/15	11/12/15	02/01/16	03/01/16	70 000 000	03/03/16
					Réalisé										
Construction des étangs piscicoles et appui à la production	01	50 000 000	Appel d'offre		Prévu		25/09/15	15/11/15	60 jrs	23/11/15	11/12/15	02/01/16	03/01/16	50 000 000	03/03/16
					Réalisé										
Intensification et Densification de la culture fourragère et amélioration qualitative des pâturages existants	01	83 000 000	Appel d'offre		Prévu		25/09/15	15/11/15	60 jrs	23/11/15	11/12/15	02/01/16	03/01/16	83 000 000	03/03/16
					Réalisé										
Électrification à panneaux solaires	01	125 000 000	Appel d'offre		Prévu		25/09/15	15/11/15	60 jrs	23/11/15	11/12/15	02/01/16	03/01/16	125 000 000	03/03/16
					Réalisé										
Etude de faisabilité en vue de l'électrification des villages Hainaré Labbaré et Hainaré Somié en panneau solaires	01	1 500 000	Gré à gré		Prévu		25/09/15	15/11/15	60 jrs	23/11/15	11/12/15	02/01/16	03/01/16	1 500 000	03/03/16
					Réalisé										
Construction d'un parc vaccinogène à Hainaré	01	12 000 000	Appel d'offre		Prévu		25/09/15	15/11/15	60 jrs	23/11/15	11/12/15	02/01/16	03/01/16	12 000 000	03/03/16
					Réalisé										
Etude de faisabilité en vue de la construction d'un parc vaccinogène à Hainaré	01	500 000	Gré à gré	Post théorie	Prévu		25/09/15	15/11/15	60 jrs	23/11/15	11/12/15	02/01/16	03/01/16	500 000	03/03/16
					Réalisé										
Etude de faisabilité en vue de la construction d'une case communautaire à Diéki	01	500 000	Gré à gré	Post théorie	Prévu		25/09/15	15/11/15	60 jrs	23/11/15	11/12/15	02/01/16	03/01/16	500 000	03/03/16
					Réalisé										
Etude de faisabilité en vue de la construction d'une case communautaire à Yimbéré	01	500 000	Gré à gré	Post théorie	Prévu		25/09/15	15/11/15	60 jrs	23/11/15	11/12/15	02/01/16	03/01/16	500 000	03/03/16
					Réalisé										
Etude de faisabilité en vue de la construction et équipement d'une case communautaire à Biamao	01	800 000	Gré à gré		Prévu		25/09/15	15/11/15	60 jrs	23/11/15	11/12/15	02/01/16	03/01/16	800 000	03/03/16
					Réalisé										

## **VI. MECANISME DE MISE EN ŒUVRE ET DE SUIVI- EVALUATION DU PCD**

## 6.1 La mise en œuvre du PCD

La mise en œuvre du PCD sera assurée et suivie par l'ensemble des acteurs locaux suivant le principe de subsidiarité à cultiver dans le cadre de la gestion concertée du développement.

### 6.1.1 Les acteurs de mise en œuvre du PCD

Pour une mise en œuvre réussite du plan, il s'avère indispensable de mettre en place et faire fonctionner un mécanisme institutionnel souple mais efficace. Les acteurs dudit mécanisme sont ;

- ✚ Le conseil municipal ;
- ✚ Les services communaux ;
- ✚ Les services déconcentrés de l'Etat ;
- ✚ Les organisations professionnelles et autres associations ;
- ✚ Le secteur privé (prestataires de service, opérateurs économiques, etc.) ;
- ✚ Les partenaires au développement de la commune (ONG, projets, institutions internationales de financement du développement, etc.) ;
- ✚ Les chefs traditionnels ;
- ✚ Les élites ;
- ✚ La tutelle.

### 6.1.2 Les rôles des acteurs

Le tableau ci-après récapitule les principales tâches des acteurs impliqués dans la mise en œuvre du PCD.

**Tableau 48 : Rôles des différents acteurs dans la mise en œuvre du PCD**

N°	Acteurs	Rôles
1.	Conseil municipal	- Assurer la maîtrise d'ouvrage ; - rechercher les financements ; - attribuer les marchés ; - suivre la mise en œuvre des projets/programmes ; - faire le plaidoyer (domaines ne relevant pas de sa compétence).
2.	Services communaux	- Élaborer les DAO et les TDR ; - suivre la réalisation des projets.
3.	ONG et associations	- Mobiliser et encadrer les populations ; - assurer la formation de la population, des structures de gestion et des élus locaux ; - exécuter certains projets relevant de leur compétence.
4.	Services déconcentrés de l'État	- Élaborer les dossiers de projets ; - apporter les informations (programme gouvernemental, normes, etc.) et conseiller le Maire dans leurs domaines respectifs ; - faciliter les études et contrôles.
5.	Partenaires au développement	Appui la mise en œuvre du PCD par la mise à disposition des fonds et par un renforcement des capacités des agents communaux.
6.	Secteur privé	Mettre à disposition des services pour les études, contrôles, travaux, etc.
7.	Les chefs traditionnels	- Faciliter la mobilisation et l'adhésion des populations ; - conseiller les populations ; - considérer comme une caution morale ;







N°	Acteurs	Rôles
		- suivre la réalisation des projets.
8.	Les Élités	- Rechercher les financements et les partenaires ; - conseiller le Maire.
9.	La Tutelle	- Suivre la réalisation des projets ; - conseiller le Maire et ses conseillers ; - faciliter les relations entre le Maire et les services déconcentrés de l'État ; - veiller à ce que les projets réalisés cadrent avec les grandes orientations de l'État.

## 6.2 Le dispositif de suivi-évaluation du PCD

Le suivi-évaluation de la mise en œuvre concerne tous les acteurs de la mise en œuvre. Mais le noyau central du dispositif doit être l'administration communale et le comité de suivi-évaluation du PCD.

### 6.2.1 Les acteurs du suivi-évaluation

Tous les acteurs qui interviennent dans la mise en œuvre sont impliqués à différents degrés dans le suivi et l'évaluation du plan communal de développement. Il s'agit :

-  Du Maire (Exécutif communal) ;
-  Des conseillers ;
-  Des services communaux ;
-  Des services déconcentrés de l'État ;
-  Des institutions partenaires mettant en œuvre des projets de développement ;
-  La société civile.

### 6.2.2 Composition et attributions du comité de suivi-évaluation du PCD

A la fin de l'atelier de planification, de mobilisation des ressources et de programmation, le Maire et ses conseillers ont mis en place un comité de suivi-évaluation du PCD composé de :

**Président :**

**Rapporteurs :**

**Membres :**

- 
- 
- 
- 
- 
- 
- 
- 
- 
-

Ce comité sera chargé de :

- ❖ Mesurer le taux de réalisation des actions prévues ;
- ❖ Apprécier le niveau d'engagement des responsables d'activités dans leurs tâches d'une part et d'autre part apprécier le niveau d'atteinte des résultats, les changements produits au niveau des personnes, des structures et de la commune ;
- ❖ Rendre possible l'appréciation de l'impact des projets réalisés en matière de réduction de la pauvreté ;
- ❖ Maitriser les mécanismes socioéconomiques, culturels et politiques qui favorisent la pauvreté ;
- ❖ Permettre au conseil municipal ou à l'exécutif communal de prendre à temps les mesures idoines pour corriger et à ajuster les actions, les stratégies, les projets ;
- ❖ Permettre aux conseillers municipaux de suivre l'adéquation entre le PCD et le budget communal.

### **6.3 Indicateurs de suivi et d'évaluation du PIA**

Pour le suivi aisé du PIA, il s'avère nécessaire de ressortir tous les indicateurs objectivement mesurables du plan d'investissement annuel qui seront consignés dans le tableau suivant :

**Tableau 49 : Indicateurs de suivi du PIA**

Actions engagées dans l'année	Calendrier				Ressources				Réalizations				Commentaire et recommandations
	Délai prévu	Délai de réalisation	Écart	Justifications	prévisions	réductions	Écart	Justifications	prévisions	réductions	Écart	Justifications	
Etude de faisabilité de certains microprojets à exécuter dans la commune de Bankim	03/03/16				32 300 000				25 études de faisabilité des microprojets à réaliser				
Acquisition et sécusation d'une réserve foncière communale dans la ville de Bankim	03/03/16				5 000 000				100 ha de terrain sont acquis et sécurisés				
Sécurisation de terrain réservé pour la construction de l'Hôpital de District de Bankim et étude de faisabilité en vue de la construction du dit Hôpital	03/03/16				3 000 000				06 ha de terrain réservé pour la construction de l'hôpital de district de Bankim et une étude de faisabilité pour la construction dudit hôpital réalisée				
Installation d'une antenne relais CRTV dans la ville de Bankim	03/03/16				4 500 000				Une antenne relais CRTV installée				
Construction et équipement des blocs de 02 salles de classe dans les établissements secondaires de la commune de Bankim	03/03/16				344 200 000				25 blocs de 02 salles de classe construites				
Construction et équipement des blocs de 02 salles de classe dans les écoles primaires de la commune de Bankim	03/03/16				116 500 000				06 blocs de 02 salles de classe construites dans les établissements secondaires				Ce sont : le lycée de Bankim, les CES de Nglory, bilingue de Bandam et le bilingue de Lingam, le CETIC de Ngatti,
Construction des forages dans certains villages de la commune de Bankim	03/03/16				153 000 000				17 forages sont construits dans les différents villages de la commune				
Construction d'un marché frontalier à Atta Centre	03/03/16				200 000 000				Un marché frontalier construit				
Construction des boutiques au marché de Bankim	03/03/16				100 000 000				20 boutiques sont construites au marché de Bankim				
Construction et équipement d'un bloc opératoire au CMA de Songkolong	03/03/16				50 000 000				01 bloc opératoire construit				
Aménagement et viabilisation des abords du barrage de la MAPE	03/03/16				500 000 000				Au moins 10 sites aménagés et viabilisés				
Construction d'une usine de production et de transformation d'huile de palme	03/03/16				500 000 000				01 usine de production et de transformation d'huile de palme construite				
Réhabilitation de l'usine de décorticage de café	03/03/16				300 000 000				01 usine de décorticage réhabilitée				
Construction de magasins de stockage	03/03/16				250 000 000				01 magasin de stockage construit				
Construction d'un Centre d'alevinage	03/03/16				70 000 000				01 centre d'alevinage construit				
Construction des étangs piscicoles et appui à la production	03/03/16				50 000 000				Au moins 02 étangs piscicoles construits				
Construction des marres à bétail	03/03/16				66 000 000				01 marre à bétail construit				
Construction des marchés à bétail	03/03/16				150 000 000				04 marchés à bétail construits				

## **6.4 Dispositifs, outils et fréquence du reporting.**

Les mesures à prendre en compte doivent répondre à une exigence majeure : allier technicité et participation des acteurs, en outre, il doit être léger et le moins coûteux possible. L'administration communale a un travail technique de collecte, de traitement et d'analyse de l'information à faire. Les différents acteurs de développement doivent également prendre part à l'exercice de suivi-évaluation : il faut donc institutionnaliser le comité de suivi-évaluation.

Eu égard de tout ce qui précède, les mesures à prendre pour opérationnaliser le suivi-évaluation sont :

- Créer et/ou rendre opérationnel le comité de suivi évaluation du PCD ;
- Créer et rendre fonctionnel ce comité.

Ce comité de suivi-évaluation du PCD pourra s'appuyer sur les outils suivants : le PIA, le plan de passation des marchés, la programmation annuelle, le tableau des indicateurs de suivi et les fiches des projets du PIA.

La fréquence du reporting sera mensuelle compte tenu de la lourde mission qui l'interpelle.

## **6.5 Mécanisme de préparation du PIA et de révision du PCD**

La mise en œuvre du plan de développement sera concrétisée à travers des opérations quotidiennes menées par différents acteurs dans leurs domaines respectifs. Il n'est pas évident d'y parvenir avec une programmation à long terme. C'est pourquoi, il est indispensable d'élaborer des plans annuels qui constituent des extraits plus détaillés et plus précis de la programmation triennale (CDMT).

A cette occasion, les informations sur la disponibilité des financements, les engagements des partenaires identifiés seront pris en compte pour planifier la tranche annuelle de l'année considérée ainsi que son suivi sur les 12 mois. C'est le contenu de ce plan annuel qui doit constituer l'essentiel du plan d'investissements de la commune pour l'exercice concerné.

En vue de mieux maîtriser la mise en œuvre et le suivi dudit plan annuel d'investissement, il est indispensable de la détailler en planifications périodiques (trimestrielles ou semestrielles) appuyées d'un plan conséquent de trésorerie.



## **VII. PLAN DE COMMUNICATION DU PCD**

Afin d'éviter que les actions planifiées dans le présent document dorment dans les terroirs, un outil de marketing du PCD est un intérêt capital. Cet outil de communication pourra attirer à coup sûr des partenaires au développement et se présente ainsi qu'il suit :

**Tableau 50 : Plan de communication**

OBJECTIFS	ACTIVITE	THEMATIQUE/ MESSAGE/ TACHE A EXECUTER	EMETTEUR/ RESPONSABLE	RECEPTEUR/ BENEFICIAIRE/ DESTINATAIRE	SUPPORTS/ OUTILS/ METHODE	PERIODE	INDICATEURS
Présenter l'image de marque de la Commune	Production des dépliants	Présentation sommaire du plan de Développement de la Commune	Maire, élites	PTF, ONG, Ambassades, projets de développement, organismes internationaux.	Dépliant, site internet	2016-2019	- Nombre d dépliants distribués ; - un site Web disponible.
	Participation aux émissions radio	Les réalisations de la Commune, les potentialités de la commune	Maire, chef service technique et agent de développement	La population, les PTF, les ONG, les projets de développement.	Média radiophoniques et télévisuels	2016-2019	Nombre de passages aux émissions radios
	Produire des rapports annuels	La présentation de la réalisation de la Commune	Maire	PTF, ONG, Ambassades	Les rapports d'activités	2016-2019	le nombre de rapports produits
	Création d'une adresse électronique de la commune	Publication des potentialités de la commune	Maire, Chef de la cellule de communication	La population, les PTF, les ONG, les projets de développement.	Internet	2016-2019	Une adresse électronique disponible
Créer un bulletin Communal	Rédaction des articles	Rédaction d'articles	Le Secrétaire Général	La population, les PTF, les ONG	La presse	2016-2019	Le nombre de publications
	Contractualisation avec un cadre en communication	Publication des articles relatifs aux réalités de la commune	Le Maire	La population, les PTF, les ONG ; les projets de développement	La presse	2016-2019	Le nombre d'articles publiés.

# CONCLUSION

Après un atelier de trois jours au cours duquel tous les acteurs de développement de la commune ont été impliqués, la commune de Bankim a pu actualiser son plan de développement. C'est un plan qui ressort 31 secteurs en intégrant l'institution communale, l'économie locale et la petite enfance. Dans ce plan on peut avoir les informations sur les actions planifiées sur 03 ans. Il nous édifie également sur le plan d'investissement annuel estimé à et **3 428 480 000 (Trois milliards quatre cent vingt huit mille quatre cent quatre vingt mille francs CFA)** qui touche 12 secteurs pour le compte de l'année 2016.

Le coût global de réalisation de ce plan peut être estimé à **30 416 354 100** dont **27 109 050 000 FCFA** destinés aux investissements dans tous les 31 secteurs. Sa mise en œuvre nécessite que la commune soit une institution forte. Les différents acteurs impliqués dans la mise en œuvre du plan ont pu être identifiés. C'est ainsi qu'un comité de mise en œuvre et de pilotage dudit PCD a été mis en place de manière participative avec l'ensemble des acteurs en service dans la commune. A cet effet, un renforcement de capacités institutionnelles et organisationnelles est nécessaire. Par ailleurs, la mobilisation de toutes les populations et des forces vives de la commune est un élément essentiel et incontournable. Ce document constitue pour l'exécutif communal un guide, un chemin vers le développement de la commune en passant par la bonne gouvernance locale.

La mobilisation des ressources propres de la commune sera un élément fédérateur pour toutes actions planifiées. C'est la raison pour laquelle que nous recommandons à l'équipe dirigeante et au conseil municipal de :

- ✚ Mettre en place une stratégie efficace de collecte des ressources financières ;
- ✚ actualiser le fichier des contribuables de la commune ;
- ✚ mettre en place un dispositif de contrôle et de recouvrement des taxes ;
- ✚ mettre en place une cellule de suivi des collecteurs de taxe ;
- ✚ institutionnaliser l'unité de collecte des taxes ;
- ✚ structurer les contribuables par corps d'activités et de responsabiliser les leaders de chaque corps dans la collecte des taxes de son secteur ;
- ✚ instaurer une motivation des collecteurs au prorata des montants collectés ;
- ✚ sensibiliser régulièrement les contribuables sur l'importance de payer les taxes, patentes et impôts libératoires ;
- ✚ aménager une fourrière municipale ;
- ✚ investir dans les infrastructures marchandes afin d'améliorer l'assiette fiscale.

**Lu et approuvé, le DD MINEPAT**

**Lu et approuvé, le Maire**

**Lu et approuvé, approbation du Préfet**

# ANNEXES

**Annexe 1: Arrêté de mise en place du Comié de pilotage (COPIL)**

**Annexe 2: Arrêté constatant la composition du comité de suivi**





**Annexe 4: Arrêté préfectoral rendant exécutoire le PCD**



